

N. 233

ATTO DEL GOVERNO
SOTTOPOSTO A PARERE PARLAMENTARE

Schema di decreto del Presidente del Consiglio dei ministri
recante adozione della nota metodologica relativa
all'aggiornamento e alla revisione dei fabbisogni *standard*
dei comuni per il 2024 e il fabbisogno *standard*
complessivo per ciascun comune delle regioni a statuto
ordinario

*(Parere ai sensi dell'articolo 6, comma 1,
del decreto legislativo 26 novembre 2010, n. 216)*

(Trasmesso alla Presidenza del Senato il 15 novembre 2024)



*Al Ministro
per i rapporti con il Parlamento*

DRP/II/XIX/D113/24

Roma, 15 novembre 2024

Caro Presidente,

trasmetto, ai sensi dell'articolo 6, comma 1, del decreto legislativo 26 novembre 2010, n. 216, e successive modificazioni, al fine dell'espressione del parere da parte della Commissione parlamentare per l'attuazione del federalismo fiscale e delle Commissioni parlamentari competenti per le conseguenze di carattere finanziario, lo schema di decreto del Presidente del Consiglio dei ministri, approvato in via preliminare dal Consiglio dei ministri il 27 settembre 2024, recante l'adozione della nota metodologica relativa all'aggiornamento e alla revisione della metodologia dei fabbisogni standard dei comuni per il 2024 ed il fabbisogno standard complessivo per ciascun comune delle regioni a statuto ordinario.

Cordialmente,

Sen. Luca Ciriani

Sen. Ignazio LA RUSSA
Presidente del Senato della Repubblica
ROMA

Relazione illustrativa

Con il provvedimento in esame si provvede all'adozione della nota di aggiornamento e revisione della metodologia dei fabbisogni standard dei comuni per il 2024 e del fabbisogno standard complessivo per ciascun comune delle regioni a statuto ordinario.

In particolare, si procede alla revisione della metodologia per la stima dei fabbisogni standard relativamente alle funzioni generali di amministrazione, di gestione e di controllo (funzioni generali di amministrazione) e alle funzioni di polizia locale e, contestualmente, all'aggiornamento della base dati per la determinazione, a metodologia invariata, dei fabbisogni standard delle altre funzioni fondamentali ovvero trasporto pubblico locale (TPL), servizio smaltimento rifiuti, servizi relativi alla viabilità e territorio, servizio asili nido, servizi del settore sociale e servizi dell'istruzione pubblica. L'aggiornamento ha prodotto, come risultato finale, i nuovi coefficienti di riparto dei fabbisogni standard da utilizzarsi per l'assegnazione del Fondo di solidarietà comunale (FSC), per il 2024, in base a quanto disposto dall'articolo 1, comma 449, lettera c), della legge 11 dicembre 2016, n. 232.

Le novità intervenute riguardano principalmente la revisione della metodologia per la determinazione dei fabbisogni standard relativamente alle funzioni generali di amministrazione e alle funzioni di Polizia Locale con l'applicazione delle innovazioni metodologiche già adottate negli anni precedenti per le revisioni metodologiche dei modelli delle altre funzioni fondamentali.

In particolare, con riguardo alle funzioni generali di amministrazione, si è proceduto alla determinazione dei fabbisogni standard mediante la definizione di un nuovo modello di stima a due stadi, attraverso l'utilizzo di dati *panel* (dati disponibili a livello di ciascun comune per diverse annualità), in continuità con gli aggiornamenti metodologici effettuati negli anni precedenti per le funzioni comunali relative al sociale, viabilità e territorio, rifiuti, asili nido e istruzione pubblica.

L'ampio periodo rappresentato dai dati *panel* a disposizione, che stima il fabbisogno standard considerando più annualità, ha consentito di cogliere i cambiamenti intervenuti nei diversi anni sia nella spesa che nelle caratteristiche strutturali di offerta dei servizi andando così ad intercettare le eventuali modifiche strutturali e/o gestionali proprie dello svolgimento delle funzioni generali di amministrazione, di gestione e di controllo.

Con riferimento al processo di definizione dei fabbisogni standard, si rappresenta preliminarmente che le funzioni generali di amministrazione, che ricomprendono i servizi di:



Gestione delle entrate tributarie e i servizi fiscali, Ufficio tecnico, anagrafe, stato civile, elettorale, leva e servizio statistico, Altri servizi generali (tra cui il Servizio organi istituzionali, partecipazione e decentramento e il Servizio di segreteria generale, personale e organizzazione), costituiscono una funzione trasversale di supporto alla erogazione di tutti gli altri servizi del comune riferibili sia a funzioni fondamentali, come ad esempio il settore sociale, che a funzioni non fondamentali per esempio la promozione della cultura e del turismo.

In virtù della loro funzione trasversale di supporto, solo la parte del fabbisogno standard delle funzioni generali compatibile con le funzioni fondamentali viene considerata nella composizione del fabbisogno complessivo. Ai sensi dell'articolo 3, comma 1, lettera a) n. 1), del decreto legislativo n. 216 del 2010, in attesa della identificazione definitiva delle funzioni fondamentali, questa quota è stata provvisoriamente considerata nella misura del 70%.

A partire dal 2013, le funzioni fondamentali sono state identificate in modo definitivo dall'articolo 19, del decreto-legge 6 luglio 2012, n. 95, convertito con modificazioni dalla legge 7 agosto 2012, n. 135, rendendo così necessaria una revisione della quota di fabbisogno standard delle funzioni generali di amministrazione da riconoscere nella composizione del fabbisogno complessivo, in quanto relativa alle funzioni fondamentali.

Tale revisione è stata effettuata assieme alla revisione metodologica valevole a partire dal 2024 qui oggetto di analisi. La nuova quota percentuale è stata ottenuta valutando per ciascun anno, dal 2013 al 2021, l'incidenza della spesa corrente delle funzioni non fondamentali rispetto al totale della spesa corrente e prendendo come riferimento il valore medio complessivo di tutte le annualità. A fronte di questa valutazione si è riscontrato come la quota del fabbisogno delle funzioni generali di amministrazione da considerare nella composizione del fabbisogno complessivo debba passare dal 70% al 90,86%.

Al fine di graduare nel tempo gli effetti redistributivi del riparto, in considerazione dell'invarianza delle risorse disponibili destinate alla perequazione, il nuovo peso delle funzioni generali di amministrazione, di gestione e di controllo sarà raggiunto nel 2028 secondo la seguente progressione: 74% nel 2024, 78% nel 2025, 82% nel 2026, 86% nel 2027 e 90,86% nel 2028.

Con riferimento alle funzioni di Polizia Locale, allo stesso modo, si è deciso di adottare un modello di stima a due stadi, attraverso l'utilizzo di dati *panel*. Anche in questo caso, l'ampio periodo rappresentato dai dati a disposizione ha permesso di individuare i mutamenti intervenuti negli anni in modo da definire le eventuali modifiche proprie dello svolgimento delle funzioni di polizia locale.



Per quanto concerne la stima dei fabbisogni standard per il trasporto pubblico locale (TPL), il servizio smaltimento rifiuti, i servizi relativi alla viabilità e territorio, il servizio asili nido, i servizi del settore sociale e i servizi dell'istruzione pubblica, si è provveduto ad aggiornare la banca dati di riferimento, applicando la metodologia ad oggi in vigore.

Si precisa che, per le funzioni che utilizzano come variabile *driver* di riferimento la popolazione residente, al fine di attenuare le variazioni negli anni dell'andamento della popolazione, la spesa standard unitaria per il calcolo del fabbisogno standard, derivante dall'applicazione dei modelli di stima, è stata moltiplicata per la media della popolazione residente relativa al periodo 2016-2019 e 2021.

Analogamente, per la funzione di Istruzione pubblica, il costo standard unitario è stato moltiplicato per la media della popolazione residente in età 3-14 anni per il periodo 2016-2019 e 2021.

L'annualità 2020 non è stata considerata a causa degli effetti generati dalla pandemia.

Infine, per l'applicazione dei fabbisogni standard 2024, la base dati di tutte le funzioni fondamentali è stata aggiornata all'annualità 2021.



Relazione tecnica

Il decreto in esame non determina effetti finanziari per la finanza pubblica, in quanto meramente finalizzato all'adozione della nota di aggiornamento e revisione della metodologia dei fabbisogni standard dei comuni per il 2024 e del fabbisogno standard complessivo per ciascun comune delle regioni a statuto ordinario.

In particolare, si definiscono, a metodologia invariata e con aggiornamento della base dati di riferimento, i coefficienti di riparto dei fabbisogni standard per il Trasporto pubblico locale (TPL), il servizio Smaltimento rifiuti, i servizi relativi alla Viabilità e Territorio, il servizio Asili nido, i servizi del Settore Sociale, i servizi dell'Istruzione pubblica e si procede alla revisione dell'impianto metodologico per la determinazione del fabbisogno standard delle Funzioni generali di amministrazione, di gestione e di controllo e delle funzioni di Polizia Locale.

I coefficienti di riparto dei fabbisogni standard così determinati sono utilizzati per l'assegnazione del Fondo di solidarietà comunale (FSC) in base a quanto disposto, per il 2024, dall'articolo 1, comma 449, lettera c), della legge 11 dicembre 2016, n. 232.

Per la determinazione dei fabbisogni standard 2024, la base dati di tutte le funzioni fondamentali è stata aggiornata all'annualità 2021.





Presidenza del Consiglio dei Ministri

UFFICIO DI SEGRETERIA DEL CONSIGLIO DEI MINISTRI

**SI ATTESTA CHE IL CONSIGLIO DEI MINISTRI NELLA RIUNIONE
DEL 27 SETTEMBRE 2024**

ha deliberato, in esame preliminare, ai sensi dell'articolo 6 del decreto legislativo 26 novembre 2010, n. 216, l'adozione dello schema di DPCM recante la nota metodologica relativa all'aggiornamento e alla revisione della metodologia per i fabbisogni standard dei comuni per il 2024 ed il fabbisogno standard complessivo per ciascun comune delle regioni a statuto ordinario.

Roma, 27 settembre 2024

IL SEGRETARIO DEL CONSIGLIO



A handwritten signature in blue ink, appearing to read "Luigi Merlino".



Il Presidente del Consiglio dei Ministri

VISTA la legge 23 agosto 1988, n. 400, recante «*Disciplina dell'attività di governo e ordinamento della Presidenza del Consiglio dei ministri*»;

VISTA la legge 5 maggio 2009, n. 42, e successive modificazioni, recante «*Delega al Governo in materia di federalismo fiscale, in attuazione dell'art. 119 della Costituzione*»;

VISTO il decreto legislativo 26 novembre 2010, n. 216, e successive modificazioni, recante «*Disposizioni in materia di determinazione dei costi e dei fabbisogni standard di Comuni, città metropolitane e Province*», adottato in attuazione della delega contenuta nella predetta legge n. 42 del 2009;

VISTA la lettera *b*) dell'articolo 5 del citato decreto legislativo n. 216 del 2010, che prevede che la Società per gli studi di settore - Sose S.p.A. provvede al monitoraggio della fase applicativa e all'aggiornamento delle elaborazioni relative alla determinazione dei fabbisogni standard;

VISTA la lettera *e*) del comma 1 del medesimo articolo 5 del decreto legislativo n. 216 del 2010, come modificata dall'articolo 1, comma 31, della legge 28 dicembre 2015, n. 208, che prevede che le elaborazioni relative alla determinazione dei fabbisogni standard di cui alla lettera *b*) sono sottoposte alla Commissione tecnica per i fabbisogni standard, anche separatamente, per l'approvazione;

VISTO l'articolo 6 del richiamato decreto legislativo n. 216 del 2010, che dispone che con uno o più decreti del Presidente del Consiglio dei ministri, previa deliberazione del Consiglio dei ministri e sentita la Conferenza Stato-città ed autonomie locali, sono adottati, anche separatamente, la nota metodologica relativa alla procedura di calcolo dei fabbisogni standard e il fabbisogno standard per ciascun comune, previa verifica da parte del Dipartimento della Ragioneria generale dello Stato del Ministero dell'economia e delle finanze, ai fini del rispetto dell'articolo 1, comma 3 del citato decreto legislativo n. 216 del 2010;



VISTO, altresì, il medesimo articolo 6 del decreto legislativo n. 216 del 2010, secondo il quale, nel caso di adozione della nota metodologica relativa alla procedura di calcolo, decorsi quindici giorni dalla trasmissione alla Conferenza Stato città ed autonomie locali, lo schema è comunque trasmesso alle Camere ai fini dell'espressione del parere da parte Commissione parlamentare per l'attuazione del federalismo fiscale e da parte delle Commissioni parlamentari competenti per le conseguenze di carattere finanziario;

VISTO il decreto del Presidente del Consiglio dei ministri del 29 dicembre 2016, pubblicato nella Gazzetta Ufficiale 22 febbraio 2017, n. 44, recante «*Adozione delle note metodologiche per la determinazione dei fabbisogni standard ed il fabbisogno standard per ciascun comune delle regioni a statuto ordinario relativi alle funzioni di istruzione pubblica, alle funzioni riguardanti la gestione del territorio e dell'ambiente – servizio smaltimento rifiuti, alle funzioni nel settore sociale – servizi di asili nido, alle funzioni generali di amministrazione e controllo, alle funzioni di polizia locale, alle funzioni di viabilità e territorio, alle funzioni nel campo dei trasporti (trasporto pubblico locale) ed alle funzioni nel settore sociale al netto dei servizi di asili nido*»;

VISTO il decreto del Presidente del Consiglio dei ministri 11 dicembre 2020, recante «*Revisione della metodologia dei fabbisogni standard dei comuni delle regioni a statuto ordinario per il servizio smaltimento rifiuti*»;

VISTO il decreto del Presidente del Consiglio dei ministri 27 luglio 2021, recante «*Adozione della nota metodologica relativa all'aggiornamento e alla revisione della metodologia dei fabbisogni standard dei comuni per il 2021*»;

VISTO il decreto del Presidente del Consiglio dei ministri 16 maggio 2022, recante «*Adozione della nota metodologica relativa alla revisione della metodologia dei fabbisogni standard dei comuni delle regioni a statuto ordinario per il servizio asili nido ed aggiornamento dei dati relativi al fabbisogno standard complessivo per ciascun comune delle regioni a statuto ordinario per l'anno 2022*»;

VISTA la documentazione recante «*Aggiornamento e revisione della metodologia dei fabbisogni standard dei Comuni per il 2024*», che prevede la revisione della metodologia per la stima dei fabbisogni standard relativamente alle funzioni generali di amministrazione, di gestione e di controllo e alle funzioni di polizia locale e l'aggiornamento della base dei dati per la determinazione, a metodologia invariata, dei coefficienti di riparto dei fabbisogni standard per il trasporto pubblico locale (TPL), il servizio smaltimento rifiuti, i servizi relativi alla viabilità e territorio, il servizio asili nido, i servizi del settore sociale e i servizi dell'istruzione pubblica, da utilizzarsi per l'assegnazione del Fondo di solidarietà comunale (FSC) in base a quanto disposto, per il 2024, dall'articolo 1, comma 449, lettera c), della legge 11 dicembre 2016, n. 232, trasmessa da Sose S.p.a. al Dipartimento della Ragioneria generale dello Stato con nota n. 0001462 del 16 novembre 2023,



acquisita dal Dipartimento della Ragioneria generale dello Stato con nota n. 26173 del 16 novembre 2023;

VISTO il verbale della Commissione tecnica per i fabbisogni standard n. 108 del 23 ottobre 2023 di approvazione dell'aggiornamento e revisione della metodologia dei fabbisogni standard dei comuni delle regioni a statuto ordinario per il 2023, in base agli articoli 5, 6 e 7 del decreto legislativo 26 novembre 2010, n. 216;

ACQUISITO il parere favorevole del Dipartimento della Ragioneria generale dello Stato del Ministero dell'economia e delle finanze in ordine al rispetto dei vincoli di cui all'articolo 1, comma 3, del decreto legislativo n. 216 del 2010;

VISTA la deliberazione preliminare del Consiglio dei ministri, adottata nella riunione del ;

SENTITA la Conferenza Stato-città ed autonomie locali ai sensi del richiamato articolo 6, comma 1, del decreto legislativo n. 216 del 2010 nella seduta del..... ;

VISTI i pareri della Commissione parlamentare per il federalismo fiscale e delle Commissioni parlamentari competenti per gli aspetti di carattere finanziario;

VISTA la deliberazione definitiva del Consiglio dei ministri, adottata nella riunione del;

DECRETA

Articolo 1

1. E' adottata la nota metodologica relativa all'aggiornamento e revisione della metodologia dei fabbisogni standard dei comuni delle regioni a statuto ordinario per il 2024, che prevede la revisione della metodologia per la stima dei fabbisogni standard relativamente alle funzioni generali di amministrazione, di gestione e di controllo e alle funzioni di polizia locale e l'aggiornamento della base dati per la determinazione, a metodologia invariata, dei coefficienti di riparto dei fabbisogni standard per il trasporto pubblico locale (TPL), il servizio smaltimento rifiuti, i servizi relativi alla viabilità e territorio, il servizio di asili nido, i servizi del settore sociale e i servizi dell'istruzione pubblica ed il fabbisogno standard complessivo per ciascun comune delle regioni a statuto ordinario.

2. La predetta nota metodologica di aggiornamento e revisione dei fabbisogni standard dei comuni per l'annualità 2024 è allegata al presente decreto e ne costituisce parte integrante e sostanziale.



Articolo 2

1. I comuni delle regioni a statuto ordinario danno adeguata pubblicità al presente decreto sul proprio sito istituzionale, nonché attraverso le ulteriori forme di comunicazione del proprio bilancio.

Il presente decreto sarà trasmesso ai competenti organi per il controllo e pubblicato nella Gazzetta Ufficiale della Repubblica italiana.

Roma,

Il Presidente del Consiglio dei ministri



Aggiornamento e revisione della metodologia dei fabbisogni standard dei comuni per il 2024

in base agli artt. 5, 6 e 7 del D.Lgs. 26 novembre 2010, n. 216

SOSE - SOLUZIONI PER IL SISTEMA ECONOMICO S.P.A.

sose 

23 ottobre 2023



Il documento è stato realizzato da

SOSE - Soluzioni per il Sistema Economico S.p.A.

Sede legale e operativa
Via Mentore Maggini n. 48C
00143 Roma - Italy
P.I. 05851091008
Tel. +3906508311
Fax +390650831301
www.sose.it

Per richiedere informazioni inviare una email all'indirizzo info@sose.it
Per inviare una email tramite posta elettronica certificata utilizzare l'indirizzo info@pec.sose.it

Il documento è stato chiuso il 18 ottobre 2023



INDICE

| | |
|---|-------|
| Elenco delle figure | III |
| Elenco delle tabelle | VI |
| Elenco delle abbreviazioni | VII |
| Introduzione | IX |
| La compilazione del questionario FC70U e la qualità dei dati raccolti | XIV |
| La definizione della base dati informativa e le regole generali di aggiornamento | XVIII |
| La revisione dei modelli per la stima dei fabbisogni standard | XX |
| L'impianto metodologico di riferimento | XX |
| Il modello panel lineare a due stadi | XXI |

Parte – I Revisione dei modelli per la stima dei fabbisogni standard

| | |
|---|----|
| 1 LE FUNZIONI GENERALI DI AMMINISTRAZIONE, DI GESTIONE E DI CONTROLLO | 2 |
| 1.1 Gli elementi innovativi rispetto alla metodologia approvata nel 2016 | 3 |
| 1.2 La base dati di riferimento | 3 |
| 1.2.1 Le variabili e annualità di riferimento | 3 |
| 1.2.2 La descrizione del campione di regressione | 4 |
| 1.3 Le statistiche descrittive | 7 |
| 1.3.1 La spesa di riferimento ai fini della determinazione dei fabbisogni standard | 7 |
| 1.4 Il modello per la stima del fabbisogno standard | 10 |
| 1.4.1 I risultati delle stime | 10 |
| 1.4.2 Le regole di applicazione | 12 |
| Appendice A APPENDICE FUNZIONI GENERALI DI AMMINISTRAZIONE, DI GESTIONE E DI CONTROLLO | 15 |
| A.1 Il nuovo peso delle Funzioni generali di amministrazione, di gestione e di controllo | 15 |
| A.2 Le modalità di calcolo delle variabili per la stima | 17 |
| A.2.1 La spesa storica ai fini FaS | 17 |
| A.2.2 Le variabili indipendenti | 25 |
| A.3 La costruzione dei gruppi omogenei (cluster) | 33 |
| 2 LE FUNZIONI DI POLIZIA LOCALE | 34 |
| 2.1 Gli elementi innovativi rispetto alla metodologia approvata nel 2016 | 34 |
| 2.2 La base dati di riferimento | 35 |
| 2.2.1 Le variabili e annualità di riferimento | 35 |
| 2.2.2 La descrizione del campione di regressione | 36 |
| 2.3 Le statistiche descrittive | 39 |
| 2.3.1 La spesa di riferimento ai fini della determinazione dei fabbisogni standard | 39 |
| 2.4 Il modello per la stima del fabbisogno standard | 42 |
| 2.4.1 I risultati delle stime | 42 |
| 2.4.2 Le regole di applicazione | 44 |
| Appendice B APPENDICE DELLA FUNZIONE DI POLIZIA LOCALE | 47 |
| B.1 Le modalità di calcolo delle variabili per la stima | 47 |
| B.1.1 La spesa storica ai fini FaS | 47 |
| B.1.2 Le variabili indipendenti | 54 |
| B.2 La costruzione dei gruppi omogenei (cluster) | 59 |

Parte – II Aggiornamento dei dati di base e utilizzo della metodologia in vigore per la



determinazione dei fabbisogni standard

| | |
|---|----|
| Premessa | 61 |
| 3 LE FUNZIONI DI ISTRUZIONE PUBBLICA | 62 |
| 3.1 La definizione delle variabili e il calcolo del fabbisogno standard | 62 |
| 4 LE FUNZIONI RIGUARDANTI LA GESTIONE DEL TERRITORIO E DELL'AMBIENTE- SERVIZIO SMALTI- MENTO RIFIUTI | 66 |
| 4.1 La definizione delle variabili e il calcolo del fabbisogno standard | 66 |
| 4.1.1 La costruzione delle variabili | 69 |
| 5 LE FUNZIONI NEL SETTORE SOCIALE - SERVIZI DI ASILI NIDO | 71 |
| 5.1 La definizione delle variabili e il calcolo del fabbisogno standard | 71 |
| 6 LE FUNZIONI DI VIABILITA' E TERRITORIO | 74 |
| 6.1 La definizione delle variabili e il calcolo del fabbisogno standard | 74 |
| 7 LE FUNZIONI NEL CAMPO DEI TRASPORTI (TRASPORTO PUBBLICO LOCALE) | 77 |
| 7.1 La definizione delle variabili e il calcolo del fabbisogno standard | 77 |
| 8 LE FUNZIONI NEL SETTORE SOCIALE AL NETTO DEL SERVIZIO DI ASILI NIDO | 82 |
| 8.1 La definizione delle variabili e il calcolo del fabbisogno standard | 82 |
| BIBLIOGRAFIA | 86 |

Parte – III APPENDICI

| | |
|---|-----|
| Appendice C LE VARIABILI RELATIVE AI PREZZI DEI FATTORI PRODUTTIVI | 88 |
| Appendice D IL QUESTIONARIO UNICO FC70U | 93 |
| Appendice E I COEFFICIENTI DI RIPARTO | 125 |



ELENCO DELLE FIGURE

| | | |
|------------|--|-----------|
| Figura 1.1 | Funzioni generali - Spesa ai fini dei fabbisogni standard per fascia dimensionale ... | 8 |
| Figura 1.2 | Funzioni generali - Spesa ai fini dei fabbisogni standard per area geografica | 9 |
| Figura 1.3 | Funzioni generali - Spesa ai fini dei fabbisogni standard per regione | 9 |
| Figura 2.1 | Polizia Locale - Spesa ai fini dei fabbisogni standard per fascia dimensionale | 40 |
| Figura 2.2 | Polizia Locale - Spesa ai fini dei fabbisogni standard per area geografica | 41 |
| Figura 2.3 | Polizia Locale - Spesa ai fini dei fabbisogni standard per regione | 41 |
| Figura 2.4 | Polizia Locale - Spesa ai fini dei fabbisogni standard per cluster | 42 |



ELENCO DELLE TABELLE

| | | |
|--------------|--|------|
| Tabella 1 | Stato dell'arte della determinazione dei fabbisogni standard | XI |
| Tabella 2 | Distribuzione % di compilazione del questionario FC70U per regione | XIV |
| Tabella 3 | Distribuzione % di compilazione del questionario FC70U per fascia dimensionale | XIV |
| Tabella 4 | Ripartizione delle anomalie per tipologia di recall | XVI |
| Tabella 5 | Ripartizione delle anomalie a livello regionale | XVI |
| Tabella 6 | Ripartizione delle anomalie per fascia dimensionale | XVII |
| Tabella 1.1 | Funzioni generali - Valori di riferimento della variabile spesa ai fini dei fabbisogni standard - Procapite | 4 |
| Tabella 1.2 | Funzioni generali - Valori di riferimento della variabile spesa ai fini dei fabbisogni standard - Procapite - Altri servizi generali | 5 |
| Tabella 1.3 | Funzioni generali - Distribuzione dei comuni inclusi nel campione di regressione per anno | 5 |
| Tabella 1.4 | Funzioni generali - Distribuzione dei comuni inclusi nel campione di regressione per regione | 6 |
| Tabella 1.5 | Funzioni generali - Distribuzione dei comuni inclusi nel campione di regressione per fascia dimensionale | 6 |
| Tabella 1.6 | Funzioni generali - Variabili utilizzate nella stima dei fabbisogni standard | 7 |
| Tabella 1.7 | Funzioni generali - Spesa ai fini dei fabbisogni standard per abitante - <i>Regioni a Statuto Ordinario (RSO)</i> | 8 |
| Tabella 1.8 | Funzioni generali - Stime puntuali dei coefficienti della funzione di spesa | 11 |
| Tabella 1.9 | Funzioni generali - Modalità di calcolo delle variabili utilizzate nell'applicazione dei fabbisogni standard | 13 |
| Tabella 1.10 | Funzioni generali - Valori di riferimento unità immobiliari totali per abitante | 13 |
| Tabella 1.11 | Funzioni generali - Normalizzazione delle unità immobiliari complessive per abitante | 14 |
| Tabella A.1 | Funzioni generali - Modalità di calcolo della Spesa corrente da Certificato Consuntivo/Rendiconto al bilancio riclassificata relativa alle funzioni non fondamentali (questionari FC30U, FC40U, FC50U, FC60U, FC70U) | 16 |
| Tabella A.2 | Funzioni generali - Modalità di calcolo della Spesa corrente da Certificato Consuntivo/Rendiconto al bilancio riclassificata relativa al totale funzioni (questionari FC30U, FC40U, FC50U, FC60U, FC70U) | 16 |
| Tabella A.3 | Funzioni Generali - Nuovo peso delle funzioni non fondamentali | 17 |
| Tabella A.4 | Funzioni generali - Effetto della variazione della percentuale riconosciuta nella composizione del Fabbisogno Standard complessivo | 17 |
| Tabella A.5 | Funzioni generali - Calcolo spesa storica di riferimento ai fini <i>Fabbisogni Standard (FaS)</i> , dati 2013 | 18 |
| Tabella A.6 | Funzioni generali - Calcolo spesa storica di riferimento ai fini <i>FaS</i> , dati 2015 | 19 |
| Tabella A.7 | Funzioni generali - Calcolo spesa storica di riferimento ai fini <i>FaS</i> , dati 2016 | 20 |
| Tabella A.8 | Funzioni generali - Calcolo spesa storica di riferimento ai fini <i>FaS</i> , dati 2017 | 21 |
| Tabella A.9 | Funzioni generali - Calcolo spesa storica di riferimento ai fini <i>FaS</i> , dati 2018 | 22 |
| Tabella A.10 | Funzioni generali - Calcolo spesa storica di riferimento ai fini <i>FaS</i> , dati 2019 | 23 |
| Tabella A.11 | Funzioni generali - Calcolo spesa storica di riferimento ai fini <i>FaS</i> , dati 2021 | 24 |
| Tabella A.12 | Funzioni generali - Calcolo variabili indipendenti del primo stadio - Dati 2013 - Questionario FC10U | 25 |
| Tabella A.13 | Funzioni generali - Calcolo variabili indipendenti del primo stadio - Dati 2015 - Questionario FC20U | 26 |



| | | |
|--------------|---|----|
| Tabella A.14 | Funzioni generali - Calcolo variabili indipendenti del primo stadio - Dati 2016 - Questionario FC30U | 27 |
| Tabella A.15 | Funzioni generali - Calcolo variabili indipendenti del primo stadio - Dati 2017 - Questionario FC40U | 28 |
| Tabella A.16 | Funzioni generali - Calcolo variabili indipendenti del primo stadio - Dati 2018 - Questionario FC50U | 29 |
| Tabella A.17 | Funzioni generali - Calcolo variabili indipendenti del primo stadio - Dati 2019 - Questionario FC60U | 30 |
| Tabella A.18 | Funzioni generali - Calcolo variabili indipendenti del primo stadio - Dati 2021 - Questionario FC70U | 31 |
| Tabella A.19 | Funzioni generali - Calcolo variabili indipendenti del secondo stadio | 32 |
| Tabella 2.1 | Polizia Locale - Valori di riferimento della variabile spesa ai fini dei fabbisogni standard - Proclient | 36 |
| Tabella 2.2 | Polizia Locale - Distribuzione dei comuni inclusi nel campione di regressione per anno | 37 |
| Tabella 2.3 | Polizia Locale - Distribuzione dei comuni inclusi nel campione di regressione per regione | 38 |
| Tabella 2.4 | Polizia Locale- Distribuzione dei comuni inclusi nel campione di regressione per fascia dimensionale | 38 |
| Tabella 2.5 | Polizia Locale - Variabili utilizzate nella stima dei fabbisogni standard | 39 |
| Tabella 2.6 | Polizia Locale – Spesa ai fini dei fabbisogni standard per abitante - RSO | 40 |
| Tabella 2.7 | Polizia Locale - Stime puntuali dei coefficienti della funzione di spesa | 43 |
| Tabella 2.8 | Polizia Locale - Querele e denunce ricevute - Arresti, comunicazioni di reato sequestri penali e TSO eseguiti - Incidenti stradali rilevati - Soglia massima di riferimento | 45 |
| Tabella 2.9 | Polizia Locale - Giornate annue di mercati - Soglia massima di riferimento | 45 |
| Tabella 2.10 | Polizia Locale - Stalli per la sosta a pagamento - Soglia massima di riferimento | 45 |
| Tabella 2.11 | Polizia Locale - Modalità di calcolo delle variabili utilizzate nell'applicazione dei fabbisogni standard | 46 |
| Tabella B.1 | Polizia Locale - Calcolo spesa storica di riferimento ai fini FaS, dati 2013 | 47 |
| Tabella B.2 | Polizia Locale - Calcolo spesa storica di riferimento ai fini FaS, dati 2015 | 48 |
| Tabella B.3 | Polizia Locale - Calcolo spesa storica di riferimento ai fini FaS, dati 2016 | 49 |
| Tabella B.4 | Polizia Locale - Calcolo spesa storica di riferimento ai fini FaS, dati 2017 | 50 |
| Tabella B.5 | Polizia Locale - Calcolo spesa storica di riferimento ai fini FaS, dati 2018 | 51 |
| Tabella B.6 | Polizia Locale - Calcolo spesa storica di riferimento ai fini FaS, dati 2019 | 52 |
| Tabella B.7 | Polizia Locale - Calcolo spesa storica di riferimento ai fini FaS, dati 2021 | 53 |
| Tabella B.8 | Polizia Locale - Calcolo variabili indipendenti del primo stadio - Dati 2013 - Questionario FC10U | 54 |
| Tabella B.9 | Polizia Locale - Calcolo variabili indipendenti del primo stadio - Dati 2015 - Questionario FC20U | 54 |
| Tabella B.10 | Polizia Locale - Calcolo variabili indipendenti del primo stadio - Dati 2016 - Questionario FC30U | 55 |
| Tabella B.11 | Polizia Locale - Calcolo variabili indipendenti del primo stadio - Dati 2017 - Questionario FC40U | 55 |
| Tabella B.12 | Polizia Locale - Calcolo variabili indipendenti del primo stadio - Dati 2018 - Questionario FC50U | 56 |
| Tabella B.13 | Polizia Locale - Calcolo variabili indipendenti del primo stadio - Dati 2019 - Questionario FC60U | 56 |
| Tabella B.14 | Polizia Locale - Calcolo variabili indipendenti del primo stadio - Dati 2021 - Questionario FC70U | 57 |
| Tabella B.15 | Polizia Locale - Calcolo variabili indipendenti del secondo stadio | 58 |
| Tabella 3.1 | Istruzione pubblica - Variabili utilizzate nella stima dei fabbisogni standard | 63 |
| Tabella 3.2 | Istruzione pubblica - Variabili che concorrono al calcolo del fabbisogno standard | 64 |



| | | |
|-------------|---|-----|
| Tabella 4.1 | Smaltimento rifiuti - Variabili utilizzate nella stima dei fabbisogni standard | 67 |
| Tabella 4.2 | Smaltimento rifiuti - Variabili che concorrono al calcolo del fabbisogno standard ... | 68 |
| Tabella 5.1 | Asili nido - Variabili utilizzate nella stima dei fabbisogni standard | 72 |
| Tabella 5.2 | Asili nido - Variabili che concorrono al calcolo del fabbisogno standard | 72 |
| Tabella 5.3 | Asili nido - Coefficiente di contrazione tra 2019 e 2021 della popolazione residente 0 - 2 anni (media regionale) | 73 |
| Tabella 6.1 | Viabilità e Territorio - Variabili utilizzate nella stima dei fabbisogni standard | 75 |
| Tabella 6.2 | Viabilità e Territorio - Variabili che concorrono al calcolo del fabbisogno standard .. | 76 |
| Tabella 6.3 | Viabilità e Territorio - Valori di riferimento unità immobiliari totali per abitante ... | 76 |
| Tabella 6.4 | Viabilità e Territorio - Valori di riferimento abitazioni a disposizione per abitante .. | 76 |
| Tabella 6.5 | Viabilità e Territorio - Valori di riferimento abitazioni locate e per altri utilizzi per abitante | 76 |
| Tabella 7.1 | TPL - Variabili utilizzate nella stima dei fabbisogni standard | 78 |
| Tabella 7.2 | TPL - Variabili che concorrono al calcolo del fabbisogno standard | 79 |
| Tabella 7.3 | TPL - Distribuzione dei comuni con servizio TPL | 80 |
| Tabella 7.4 | TPL - Distribuzione di frequenza della variabile dicotomica "Presenza tipologia di servizio (metro, tram)" | 80 |
| Tabella 7.5 | TPL - Distribuzione di frequenza della variabile dicotomica "Presenza tipologia di servizio (servizio urbano di navigazione, servizio con impianti a fune e servizio filoviario)" | 81 |
| Tabella 8.1 | Sociale - Variabili utilizzate nella stima dei fabbisogni standard | 83 |
| Tabella 8.2 | Sociale - Variabili che concorrono al calcolo del fabbisogno standard | 84 |
| Tabella C.1 | Istruzione pubblica - Costo medio del lavoro per addetto | 88 |
| Tabella C.2 | Funzioni generali - Costo medio del lavoro per addetto | 89 |
| Tabella C.3 | Polizia locale - Costo medio del lavoro per addetto | 89 |
| Tabella C.4 | Viabilità - Costo medio del lavoro per addetto | 90 |
| Tabella C.5 | Territorio - Costo medio del lavoro per addetto | 90 |
| Tabella C.6 | Asili nido - Costo medio del lavoro per addetto | 91 |
| Tabella C.7 | Polizia Locale - Spesa media per l'uso dei veicoli (assicurazioni e carburante) | 91 |
| Tabella C.8 | Livello delle locazioni immobiliari ad uso ufficio prezzo mensile al mq (<i>Osservatorio del Mercato Immobiliare (OMI) - Secondo semestre 2021</i>) | 92 |
| Tabella E.1 | Pesi per l'aggregazione dei coefficienti di riparto delle singole funzioni | 125 |



ELENCO DELLE ABBREVIAZIONI

| | |
|------------------------------|--|
| COPAFF | <i>Commissione tecnica paritetica per l'attuazione del federalismo fiscale</i> |
| CTFS | <i>Commissione Tecnica per i Fabbisogni Standard</i> |
| FaS | <i>Fabbisogni Standard</i> |
| FSC | <i>Fondo di Solidarietà Comunale</i> |
| IFEL | <i>Istituto per la Finanza e l'Economia Locale, fondazione ANCI</i> |
| ISPRA | <i>Istituto Superiore per la Protezione e la Ricerca Ambientale</i> |
| ISTAT | <i>Istituto nazionale di statistica</i> |
| MEF | <i>Ministero dell'Economia e delle Finanze</i> |
| MIUR | <i>Ministero dell'Istruzione, dell'Università e della Ricerca successivamente Ministero dell'Istruzione e del Merito (MIM)</i> |
| MUD | <i>Modello Unico di Dichiarazione Ambientale</i> |
| NIC | <i>Indice nazionale dei prezzi al consumo per l'intera collettività</i> |
| Nota FaS 2016 | <i>“Revisione della metodologia dei fabbisogni standard dei comuni” approvata dalla Commissione tecnica per i fabbisogni standard (CTFS) in data 13 settembre 2016, adottata con il DPCM del 29 dicembre 2016 e pubblicata in Gazzetta Ufficiale il 22 febbraio 2017</i> |
| Nota FaS 2017 | <i>“Aggiornamento a metodologia invariata dei fabbisogni standard dei comuni per il 2018” approvata dalla Commissione tecnica per i fabbisogni standard (CTFS) in data 13 settembre 2017, adottata con il DPCM del 22 dicembre 2017 e pubblicata in Gazzetta Ufficiale il 27 febbraio 2018</i> |
| Nota FaS 2018 | <i>“Aggiornamento a metodologia invariata dei fabbisogni standard dei comuni per il 2019” approvata dalla Commissione tecnica per i fabbisogni standard (CTFS) in data 12 settembre 2018, adottata con il DPCM del 18 aprile 2019 e pubblicata in Gazzetta Ufficiale l'8 giugno 2019</i> |
| Nota FaS 2019 | <i>“Aggiornamento a metodologia invariata dei fabbisogni standard dei comuni per il 2020” approvata dalla Commissione tecnica per i fabbisogni standard (CTFS) in data 24 luglio 2019, adottata con il DPCM del 5 marzo 2020 e pubblicata in Gazzetta Ufficiale il 14 aprile 2020</i> |
| Nota FaS Rifiuti 2019 | <i>“Revisione della metodologia dei fabbisogni standard dei comuni delle regioni a statuto ordinario per il servizio smaltimento rifiuti” approvata dalla Commissione tecnica per i fabbisogni standard (CTFS) in data 18 novembre 2019 adottata con il DPCM dell'11 dicembre 2020 e pubblicata in Gazzetta Ufficiale il 29 gennaio 2021</i> |
| Nota FaS 2020 | <i>“Aggiornamento e revisione della metodologia dei fabbisogni standard dei comuni per il 2021” approvata dalla Commissione tecnica per i fabbisogni standard (CTFS) in data 30 settembre 2020, adottata con il DPCM del 27 luglio 2021 e pubblicata in Gazzetta Ufficiale il 22 settembre 2021</i> |
| Nota FaS 2021 | <i>“Aggiornamento e revisione della metodologia dei fabbisogni standard dei comuni per il 2022” approvata dalla Commissione tecnica per i fabbisogni standard (CTFS) in data 30 settembre 2021, adottata con il DPCM del 12 maggio 2022 e pubblicata in Gazzetta Ufficiale il 18 novembre 2022</i> |
| Nota FaS 2022 | <i>“Aggiornamento e revisione della metodologia dei fabbisogni standard dei comuni per il 2023” approvata dalla Commissione tecnica per i fabbisogni standard (CTFS) in data 27 febbraio 2023</i> |



| | |
|-------------|--|
| OLS | <i>Ordinary Least Squares</i> |
| OMI | <i>Osservatorio del Mercato Immobiliare</i> |
| RCA | <i>Regression Cost Base Approach</i> |
| RSO | <i>Regioni a Statuto Ordinario</i> |
| SOSE | <i>Soluzioni per il Sistema Economico S.p.A.</i> |
| TPL | <i>Trasporto Pubblico Locale</i> |
| WG | <i>Within the Group</i> |



INTRODUZIONE

Le norme che regolano il calcolo dei costi e dei **FaS** degli Enti Locali, contenute nel Decreto Legislativo 26 novembre 2010 n. 216, (D.Lgs. 216/2010), assegnano a *Soluzioni per il Sistema Economico S.p.A.* (**SOSE**) il compito di predisporre l'impianto metodologico di riferimento in cooperazione e con il supporto scientifico dell'*Istituto per la Finanza e l'Economia Locale, fondazione ANCI* (**IFEL**). La stessa norma assegna a **SOSE** anche il compito di procedere al monitoraggio dei parametri di riferimento con cadenza annuale garantendo, inoltre, una revisione almeno triennale dell'intera metodologia. A partire dal 2016, l'analisi e la valutazione delle attività, delle metodologie e delle elaborazioni relative alla determinazione dei **FaS** è stata affidata alla *Commissione Tecnica per i Fabbisogni Standard* (**CTFS**) che, istituita con la Legge di stabilità per il 2016 (art. 1, commi 31 e 32 della L. n.208/2015), ha preso il posto della *Commissione tecnica paritetica per l'attuazione del federalismo fiscale* (**COPAFF**).

Con riferimento ai comuni delle **RSO**, il già menzionato decreto, così come confermato dalla Legge di stabilità per il 2016, prevede che siano calcolati e revisionati i **FaS** relativamente alle seguenti funzioni fondamentali, individuate nel D.L. 95/2012: *Funzioni generali di amministrazione di gestione e di controllo, Funzioni nel campo della viabilità e dei trasporti, Funzioni relative alla gestione del territorio e dell'ambiente, servizio Smaltimento rifiuti, funzioni nel Settore sociale* compreso il servizio *Asili nido*, funzioni di *Istruzione pubblica* e funzioni di *Polizia Locale*.

La presente nota metodologica è stata predisposta da **SOSE** ai sensi dell'articolo 7 del Decreto legislativo 26 novembre 2010, n. 216 allo scopo di illustrare la procedura di revisione dei coefficienti di riparto dei **FaS** delle funzioni fondamentali dei comuni delle **RSO**, da utilizzarsi per l'assegnazione del *Fondo di Solidarietà Comunale* (**FSC**) in base a quanto disposto per il 2024 dall'articolo 1 comma 449 lettera c) della Legge 11 dicembre 2016, n. 232.

Con l'approvazione della Legge 28 dicembre 2015, n. 208 sono state previste due procedure distinte per la revisione dei **FaS** comunali. Una prima procedura rivolta all'approvazione della revisione della metodologia attraverso l'individuazione di un nuovo modello econometrico per la stima dei **FaS** con un iter di approvazione che include l'intervento del Parlamento. Una seconda procedura, invece, si basa solamente sull'aggiornamento della base dati di riferimento e utilizza la metodologia in vigore per la determinazione dei coefficienti di riparto dei **FaS** con un iter di approvazione più veloce che non prevede l'intervento del Parlamento.

Nel corso del 2023, seguendo le indicazioni ricevute dalla **CTFS**, si è proceduto alla determinazione dei **FaS** delle *Funzioni generali di amministrazione di gestione e di controllo* e delle funzioni di *Polizia Locale*, rientranti nella casistica della prima procedura, mediante la definizione di un nuovo modello di stima a due stadi attraverso l'utilizzo di dati panel, in totale continuità con gli aggiornamenti metodologici effettuati negli anni precedenti per le funzioni comunali *Sociale, Viabilità e Territorio, Rifiuti, Asili nido e Istruzione pubblica*.

La stima dei **FaS** delle funzioni oggetto di revisione metodologica è avvenuta utilizzando lo stimatore panel a effetti fissi nel primo stadio e regredendo gli effetti fissi comunali, ovvero gli elementi strutturali e individuali per ciascun comune che caratterizzano gli enti lungo tutto l'arco temporale del panel, sulle medie delle variabili di contesto comunale nel secondo stadio.

Rientra, invece, nella casistica della seconda procedura la revisione per il *Trasporto pubblico locale (TPL)*, il servizio *Smaltimento rifiuti*, i servizi relativi alla *Viabilità e Territorio*, il servizio di *Asili nido*, i servizi del *Settore*



Sociale e i servizi dell'Istruzione pubblica i cui FaS sono stati ottenuti procedendo con l'aggiornamento della sola banca dati di riferimento applicando la metodologia ad oggi in vigore.

Per l'applicazione dei FaS 2024, la base dati di tutte le funzioni fondamentali è stata aggiornata all'annualità 2021.

La presente nota, dopo aver illustrato nella parte iniziale la compilazione del questionario FC70U e la base dati informativa con le regole generali di aggiornamento, si articola in due sezioni per un totale di otto capitoli che descrivono le caratteristiche di ogni servizio/funzione fondamentale. Nella prima sezione "Parte I - Revisione dei modelli per la stima dei fabbisogni standard" vengono illustrati i dettagli relativi all'aggiornamento della metodologia delle Funzioni generali di amministrazione di gestione e di controllo e delle funzioni di Polizia Locale. Nella seconda sezione "Parte II - Aggiornamento dei dati di base e utilizzo delle metodologia in vigore per la determinazione dei fabbisogni standard" vengono riportate le informazioni riguardanti l'aggiornamento di tutti i restanti servizi/funzioni fondamentali.

La nota è integrata da tre Appendici: nell'Appendice C sono riportati i nuovi valori normalizzati dei prezzi dei fattori produttivi, nell'Appendice D è visionabile il questionario FC70U e nell'Appendice E sono riportati i coefficienti di riparto aggiornati.

Si precisa che, per le funzioni che utilizzano come variabile driver di riferimento (gruppo client) la popolazione residente (Funzioni generali di amministrazione di gestione e di controllo, la funzione di Polizia locale, il servizio di Trasporto Pubblico Locale e la funzione del Settore sociale al netto del servizio di Asili nido), al fine di attenuare le variazioni negli anni dell'andamento della popolazione, per il calcolo del FaS, la spesa standard unitaria derivante dall'applicazione dei modelli di stima è stata moltiplicata per la media della popolazione residente relativa al periodo 2016 – 2019 e 2021.

Analogamente, per la funzione di Istruzione Pubblica il costo standard unitario, ottenuto applicando il modello econometrico, è stato moltiplicato per la media della popolazione residente in età 3 – 14 anni per il periodo 2016 – 2019 e 2021 .

Nella Tabella 1 sono sintetizzate le informazioni salienti riguardanti lo stato dell'arte della determinazione dei FaS delle funzioni fondamentali.

In particolare, per ogni funzione/servizio viene indicata l'annualità di riferimento per il calcolo dei FaS 2024 e se la metodologia utilizzata per la definizione degli stessi è stata oggetto, rispetto a quella dei FaS 2023, di una "Revisione" oppure se si è proceduto all'"Aggiornamento a metodologia invariata".

In merito al modello di stima dei FaS nella Tabella 1 vengono elencati rispettivamente la tipologia dei dati utilizzati (cross section/panel), gli anni considerati, le specificazioni del modello (funzione di costo, funzione di spesa, funzione di spesa aumentata), il tipo di stimatore (OLS, panel effetti fissi), il driver di riferimento per il calcolo del costo/spesa standard unitario e la variabile driver utilizzata in fase di applicazione per la determinazione dei FaS.

Nell'ultima colonna della Tabella 1 viene infine riportata la denominazione della nota metodologica di riferimento da consultare per il modello teorico e le scelte applicative adottate per la specifica funzione/servizio.



Tabella 1: Stato dell'arte della determinazione dei fabbisogni standard

| Funzioni | Annualità di riferimento FaS 2024 | Metodologia utilizzata per la determinazione FaS 2024 rispetto ai FaS 2023 | Modello per la stima dei fabbisogni/costi standard | | | | |
|------------------------|-----------------------------------|--|--|---|--|--|---|
| | | | Tipologia di dati e annualità di riferimento | Specificazione del modello e tipo di stimatore | Driver di riferimento per il calcolo del costo/spesa standard unitario | Variabile driver utilizzata per determinazione FaS | Nota metodologica di riferimento |
| Funzioni generali | 2021 | Revisione della metodologia | Dati panel 2013-2015-2016-2017-2018-2019 2021 | Funzione di spesa Effetti fissi (1° stadio) OLS (2° stadio) | Popolazione residente | Popolazione residente 2016 – 2019 e 2021 | Aggiornamento e revisione della metodologia dei fabbisogni standard dei comuni per il 2024 |
| Polizia locale | 2021 | Revisione della metodologia | Dati panel 2013-2015-2016-2017-2018-2019 2021 | Funzione di spesa Effetti fissi (1° stadio) OLS (2° stadio) | Popolazione residente | Popolazione residente 2016 – 2019 e 2021 | |
| Istruzione pubblica | 2021 | Metodologia invariata | Dati panel 2013-2015-2016-2017-2018-2019 | Funzione di costo Effetti fissi (1° stadio) OLS (2° stadio) | Popolazione residente 3 – 14 anni | Media popolazione residente 3 – 14 anni 2016 – 2019 e 2021 | “Aggiornamento e revisione della metodologia dei fabbisogni standard dei comuni per il 2023” approvata dalla Commissione tecnica per i fabbisogni standard (CTFS) in data 27 febbraio 2023 (Nota FaS 2022) |
| Asili nido | 2021 | Metodologia invariata | Dati panel 2013-2015-2016-2017-2018 | Funzione di costo Effetti fissi (1° stadio) OLS (2° stadio) | Utenti serviti | Utenti serviti | “Aggiornamento e revisione della metodologia dei fabbisogni standard dei comuni per il 2022” approvata dalla Commissione tecnica per i fabbisogni standard (CTFS) in data 30 settembre 2021, adottata con il DPCM del 12 maggio 2022 e pubblicata in Gazzetta Ufficiale il 18 novembre 2022 (Nota FaS 2021) |
| Viabilità e Territorio | 2021 | Metodologia invariata | Dati panel 2013-2015-2016-2017 | Funzione di spesa aumentata Effetti fissi (1° stadio) OLS (2° stadio) | Unità immobiliari | Unità immobiliari | “Aggiornamento e revisione della metodologia dei fabbisogni standard dei comuni per il 2021” approvata dalla Commissione tecnica per i fabbisogni standard (CTFS) in data 30 settembre 2020, adottata con il DPCM del 27 luglio 2021 e pubblicata in Gazzetta Ufficiale il 22 settembre 2021 (Nota FaS 2020) |
| Sociale | 2021 | Metodologia invariata | Dati panel 2015-2016-2017 | Funzione di spesa aumentata Effetti fissi (1° stadio) OLS (2° stadio) | Popolazione residente | Media popolazione residente 2016 – 2019 e 2021 | |
| Rifiuti | 2021 | Metodologia invariata | Dati panel 2010-2013-2015-2016 | Funzione di costo Effetti fissi (1° stadio) OLS (2° stadio) | Rifiuti urbani totali | Rifiuti urbani totali | “Revisione della metodologia dei fabbisogni standard dei comuni delle regioni a statuto ordinario per il servizio smaltimento rifiuti” approvata dalla Commissione tecnica per i fabbisogni standard (CTFS) in data 18 novembre 2019 adottata con il DPCM dell’11 dicembre 2020 e pubblicata in Gazzetta Ufficiale il 29 gennaio 2021 (Nota FaS Rifiuti 2019) |
| TPL | 2021 | Metodologia invariata | Dati cross section 2013 | Funzione di spesa aumentata OLS | Popolazione residente | Media popolazione residente 2016 – 2019 e 2021 | “Revisione della metodologia dei fabbisogni standard dei comuni” approvata dalla Commissione tecnica per i fabbisogni standard (CTFS) in data 13 settembre 2016, adottata con il DPCM del 29 dicembre 2016 e pubblicata in Gazzetta Ufficiale il 22 febbraio 2017 (Nota FaS 2016) |

X



Di seguito viene riportato il percorso cronologico di determinazione dei **FaS** a partire dal triennio 2011-2013 sino ad oggi.

Nel corso del triennio 2011-2013 è stata elaborata una prima metodologia utilizzando come base dati le informazioni relative alle annualità 2009 e 2010, provenienti sia da fonti ufficiali già esistenti (*Istituto nazionale di statistica (ISTAT)*, Certificati Consuntivi ecc.) sia da una serie di questionari appositamente predisposti da **SOSE** e **IFEL** per mappare il livello e le modalità di gestione dei servizi offerti congiuntamente alla spesa storica di riferimento. I **FaS** così determinati sono stati applicati per la prima volta nel 2015. Tale metodologia è stata poi aggiornata nel 2016, trovando applicazione a partire dall'annualità 2017.

Nel corso del 2019 sono state apportate modifiche alle regole di applicazione della funzione del *Trasporto Pubblico Locale (TPL)* e del servizio di *Asili nido* per le quali si rimanda alla nota metodologica "*Aggiornamento a metodologia invariata dei fabbisogni standard dei comuni per il 2020*" approvata dalla Commissione tecnica per i fabbisogni standard (CTFS) in data 24 luglio 2019, adottata con il DPCM del 5 marzo 2020 e pubblicata in *Gazzetta Ufficiale* il 14 aprile 2020 (**Nota FaS 2019**).

A seguire, sempre nel 2019, è stato elaborato un nuovo modello di stima dei **FaS** che aggiorna l'impianto metodologico per la valorizzazione dei costi e dei **FaS** relativi al servizio *Smaltimento rifiuti*, per il quale si rimanda alla nota metodologica **Nota FaS Rifiuti 2019**.

Nel 2020 è stato l'anno del cambiamento metodologico delle funzioni del *Settore sociale* (che raggruppa tutti quei servizi che i comuni svolgono per dare risposte alle esigenze della fascia di popolazione più debole e disagiata) e dei servizi relativi alla *Viabilità e Territorio* (che comprende tutte quelle attività di competenza comunale tesi a garantire una fruibilità degli spazi pubblici di proprietà comunale) per la quale si rimanda interamente alla nota metodologica **Nota FaS 2020**.

Nel 2021 è stato modificato l'impianto metodologico per la valorizzazione della spesa e dei **FaS** relativi al servizio di *Asili nido* che comprende le prestazioni rivolte alla prima infanzia a favore dei bambini con età compresa tra 0 – 2 anni per il quale si rimanda interamente alla nota metodologica **Nota FaS 2021**.

Nel 2022 è stato modificato l'impianto metodologico per la valorizzazione del costo e dei **FaS** relativi alla funzione di *Istruzione pubblica* che comprende i servizi comunali relativi alla Scuola dell'infanzia, agli Altri ordini di scuola (Primaria e Secondaria di 1° e 2°), al Trasporto, alla Refezione, all'Assistenza e Trasporto disabili e ad altri servizi complementari come i Centri estivi rivolti agli alunni in età 3 – 14 anni per il quale si rimanda interamente alla nota metodologica **Nota FaS 2022**.

L'articolo 21 della legge 42 afferma, al comma 3, che per i comuni le funzioni generali di amministrazione, di gestione e di controllo sono provvisoriamente individuate nella misura complessiva del 70% delle spese come certificate dall'ultimo conto del bilancio disponibile alla data di entrata in vigore della legge in attesa di un'adeguata identificazione delle funzioni fondamentali. A partire dal 2013 quest'ultime, con il DL 95 del 2012, sono state definitivamente identificate rendendo, quindi, necessaria una revisione della quota della spesa dell'amministrazione a supporto delle funzioni fondamentali. La revisione ha indotto un significativo innalzamento della quota delle funzioni fondamentali, dal 70% appena ricordato a poco meno del 91%. Nell'Appendice *Il nuovo peso delle Funzioni generali di amministrazione, di gestione e di controllo (A.1)* verrà illustrato il criterio di rivisitazione seguito.

L'articolo 37 del D.L. n. 50/2017, modificando il comma 449 (lettera c) della legge n. 232/2016, ha attribuito alla **CTFS** il compito di stabilire "*la metodologia per la neutralizzazione della componente rifiuti, anche attraverso l'esclusione della già menzionata componente dai fabbisogni e dalle capacità fiscali standard*". Con il riparto del **FSC** 2021, diversamente dagli anni precedenti, si è proceduto alla neutralizzazione completa degli effetti generati dalla componente rifiuti secondo quanto deciso con parere unanime dalla **CTFS** nella seduta del 13 ottobre 2020. La nuova metodologia prevede che il servizio *Smaltimento rifiuti* venga escluso, contemporaneamente,



sia dalla composizione del coefficiente di riparto dei fabbisogni standard che dalla composizione del coefficiente di riparto della capacità fiscale complessiva.

In un'ottica di applicazione della stessa metodologia di neutralizzazione per il riparto **FSC 2024**, sono riportati nell'**Appendice E** due coefficienti di riparto complessivo dei fabbisogni standard, l'uno comprendente il servizio *Smaltimento rifiuti* e l'altro al netto di tale servizio fondamentale.



LA COMPILAZIONE DEL QUESTIONARIO FC70U E LA QUALITÀ DEI DATI RACCOLTI

Per l'aggiornamento dei coefficienti di riparto dei **FaS** all'annualità 2021 sono state considerate le informazioni acquisite con il questionario FC70U alla data del 20 settembre 2023, recependo le modifiche apportate sino a tale data da parte dei comuni e delle unioni/comunità montane che hanno compilato il questionario (6.322 comuni e 293 unioni/comunità montane).

A livello comunale il tasso complessivo di compilazione è stato del 96,30%. Nelle **Tabelle 2 e 3** si riportano le percentuali di compilazione considerando i comuni aggregati, rispettivamente, per regione e fascia di popolazione.

Tabella 2: Distribuzione % di compilazione del questionario FC70U per regione

| Regione | Numero comuni | Comuni rispondenti al 20 settembre 2023 | Percentuale di compilazione |
|----------------|---------------|---|-----------------------------|
| Piemonte | 1.181 | 1.160 | 98,22% |
| Lombardia | 1.506 | 1.461 | 97,01% |
| Veneto | 563 | 550 | 97,69% |
| Liguria | 234 | 232 | 99,15% |
| Emilia Romagna | 330 | 321 | 97,27% |
| Toscana | 273 | 266 | 97,44% |
| Umbria | 92 | 87 | 94,57% |
| Marche | 225 | 220 | 97,78% |
| Lazio | 378 | 363 | 96,03% |
| Abruzzo | 305 | 291 | 95,41% |
| Molise | 136 | 127 | 93,38% |
| Campania | 550 | 506 | 92,00% |
| Puglia | 257 | 235 | 91,44% |
| Basilicata | 131 | 120 | 91,60% |
| Calabria | 404 | 383 | 94,80% |
| Totale | 6.565 | 6.322 | 96,30% |

Tabella 3: Distribuzione % di compilazione del questionario FC70U per fascia dimensionale

| Fascia dimensionale | Numero comuni | Comuni rispondenti al 20 settembre 2023 | Percentuale di compilazione |
|----------------------------|---------------|---|-----------------------------|
| Meno di 500 Abitanti | 762 | 738 | 96,85% |
| 500 – 999 Abitanti | 909 | 871 | 95,82% |
| 1.000 – 1.999 Abitanti | 1.245 | 1.188 | 95,42% |
| 2.000 – 2.999 Abitanti | 722 | 700 | 96,95% |
| 3.000 – 4.999 Abitanti | 897 | 866 | 96,54% |
| 5.000 – 9.999 Abitanti | 997 | 966 | 96,89% |
| 10.000 – 19.999 Abitanti | 603 | 577 | 95,69% |
| 20.000 – 59.999 Abitanti | 348 | 335 | 96,26% |
| 60.000 – 99.999 Abitanti | 47 | 46 | 97,87% |
| 100.000 – 249.999 Abitanti | 25 | 25 | 100,00% |
| 250.000 – 499.999 Abitanti | 5 | 5 | 100,00% |
| Oltre i 500.000 Abitanti | 5 | 5 | 100,00% |
| Totale | 6.565 | 6.322 | 96,30% |



La compilazione del questionario FC70U a livello regionale (**Tabella 2**) va da un minimo di 91,44% per la regione Puglia ad un massimo di 99,15% per la Liguria.

Analizzando la chiusura dei questionari per fascia di popolazione (**Tabella 3**) emerge come la loro compilazione sia stata effettuata dalla totalità dei comuni sopra i 100.000 abitanti e in una percentuale sempre maggiore del 95% dai comuni con popolazione inferiore.

La raccolta dei dati attraverso il questionario FC70U, utili all'aggiornamento dei **FaS**, è iniziata il 18 luglio 2022. La qualità di tali dati è stata controllata attraverso una operazione di *recall*, che ha visto l'invio ai comuni di una serie di messaggi volti a segnalare le anomalie riscontrate nella compilazione al 9 giugno 2023. Le principali tipologie di anomalia e il tasso di correzione registrati sino alla data del 20 settembre 2023 sono riportati nelle **Tabelle 4, 5 e 6**. Nel dettaglio:

- nella categoria "*Incoerenza Rendiconto al bilancio*" sono incluse le incoerenze contabili tra la spesa desumibile dalle informazioni inserite nel questionario FC70U (T17 - T14 + T10 + S16) colonna P e la spesa riportata al rigo "*Totale macroaggregati*" del Rendiconto della gestione – Schema di bilancio 2021;
- nella categoria "*Costo del lavoro*" sono conteggiate le anomalie derivanti dai valori del costo medio del lavoro per addetto di ciascun servizio/funzione inferiore a 22.000 euro o superiore ad 80.000 euro;
- nella categoria "*Variabili da Fabbisogno*", che riguarda tutte le variabili desumibili dal questionario e utilizzate nel calcolo dei **FaS**, il numero di anomalie riscontrato si basa sulle discordanze con quanto considerato nel calcolo dei **FaS** nella precedente rilevazione del 2019. Tali discordanze hanno riguardato per ciascun servizio/funzione tutti i comuni che presentavano un dato 2021 superiore a quello del 2019 o che presentavano valorizzazioni solamente nella rilevazione 2019 nel caso di comuni non in forma di gestione associata. Per i comuni con popolazione superiore a 20.000 abitanti il valore 2021 risulta anomalo se superiore a due volte il valore di applicazione precedente; per i comuni con la popolazione tra 20.000 e 100.000 abitanti il valore 2021 risulta anomalo se superiore a 1,5 volte il valore di applicazione precedente; da ultimo, per i comuni con la popolazione superiore a 100.000 abitanti il valore 2021 risulta anomalo se superiore a 1,3 volte quello di applicazione precedente. Per le unioni di comuni/comunità montane, il valore 2021 è stato considerato anomalo se superiore a 1,5 volte il valore dell'applicazione precedente;
- nella categoria "*Anomalie specifiche Istruzione*" sono state analizzate alcune incoerenze relativamente all'indicazione del dettaglio di spesa nel *Quadro X* rispetto alle spese indicate nei *Quadri S e T* e alla presenza dei servizi;
- nella categoria "*Anomalie specifiche Asili nido*" sono state analizzate alcune incoerenze relativamente all'indicazione del numero di utenti serviti rispetto a quanto indicato in termini di spesa e a quanto riportato nella precedente rilevazione;
- nella categoria "*Anomalie specifiche TPL*" sono state analizzate prevalentemente le incoerenze specifiche in merito alla rilevazione delle entrate relative ai servizi forniti da altri soggetti e non contabilizzate tra le voci dell'allegato d) Entrate per categorie del Rendiconto della gestione - Schema di bilancio 2021;
- nella categoria "*Servizi svolti*" sono stati individuati gli eventuali errori di compilazione dei relativi quadri M relativi ai "*Servizi svolti*" e le incoerenze di indicazione dei servizi rispetto alla presenza o meno della spesa;
- nella categoria "*Forme di gestione*" sono state segnalate ai comuni e/o alle unioni/comunità montane le incoerenze di compilazione del *Quadro B* delle forme associative;
- nella categoria "*Anomalie puntuali*" sono conteggiati i recall inviati ai singoli comuni per ciascuna variabile numerica ritenuta "potenzialmente" anomala sulla base di specifici test statistici.



Nella **Tabella 4** si evidenzia il livello di correzione dei dati dopo l’invio dei *recall* ai comuni che alla data del 9 giugno 2023 presentavano almeno un’irregolarità in relazione alle principali categorie di anomalia.

Sono state inviate ai comuni quasi 50.000 segnalazioni e, complessivamente, il 12% dei comuni ha modificato quanto segnalato come “anomalo”. I più alti livelli di correzione dei dati si sono registrati nelle categorie “*Forme di gestione*”, “*Anomalie specifiche TPL*”, “*Servizi svolti*” e “*Variabili da fabbisogno*” (rispettivamente il 18,50%, il 17,53%, il 15,48% e il 9,60%).

Tabella 4: Ripartizione delle anomalie per tipologia di recall

| Tipologia di recall | Numero di anomalie al 9 giugno 2023 | Numero di anomalie al 20 settembre 2023 | Differenza percentuale |
|---|-------------------------------------|---|------------------------|
| Incoerenze rendiconto al bilancio | 379 | 356 | -6,07% |
| Costo del lavoro | 4.205 | 3.949 | -6,09% |
| Variabili da fabbisogno | 11.071 | 10.008 | -9,60% |
| Anomalie specifiche Istruzione pubblica | 1.639 | 1.534 | -6,41% |
| Anomalie specifiche Asili nido | 2.006 | 1.972 | -1,69% |
| Anomalie specifiche TPL | 485 | 400 | -17,53% |
| Servizi svolti | 7.980 | 6.745 | -15,48% |
| Forme di gestione | 12.550 | 10.228 | -18,50% |
| Anomalie puntuali | 6.943 | 6.404 | -7,76% |
| Totale | 47.258 | 41.596 | -11,98% |

Nelle **Tabelle 5 e 6** vengono riportate le anomalie e il livello di correzione dei dati, rispettivamente distinti per regione e per fascia di popolazione. Dalla tabella con il dettaglio regionale emerge una maggiore correzione dei dati per i comuni appartenenti alle regioni del Centro-Nord (in particolare, l’Umbria con il 20,35%, il Veneto con il 16,59% e l’Emilia Romagna 16,05%) rispetto ai comuni del Sud. La tabella con il dettaglio per fascia di popolazione evidenzia un più alto tasso di correzione dei dati segnalati come anomali, pari a circa il 23%, per i comuni appartenenti alla fascia di popolazione dai 250.000 – 500.000 Abitanti.

Tabella 5: Ripartizione delle anomalie a livello regionale

| Regioni | Numero di anomalie al 9 giugno 2023 | Numero di anomalie al 20 settembre 2023 | Differenza percentuale |
|----------------|-------------------------------------|---|------------------------|
| Piemonte | 8.627 | 7.408 | -14,13% |
| Lombardia | 10.049 | 8.446 | -15,95% |
| Veneto | 3.381 | 2.820 | -16,59% |
| Liguria | 2.195 | 1.940 | -11,62% |
| Emilia Romagna | 2.193 | 1.841 | -16,05% |
| Toscana | 2.159 | 1.863 | -13,71% |
| Umbria | 796 | 634 | -20,35% |
| Marche | 1.851 | 1.593 | -13,94% |
| Lazio | 2.799 | 2.619 | -6,43% |
| Abruzzo | 2.416 | 2.189 | -9,40% |
| Molise | 1.015 | 982 | -3,25% |
| Campania | 3.813 | 3.595 | -5,72% |
| Puglia | 1.934 | 1.779 | -8,01% |
| Basilicata | 953 | 907 | -4,83% |
| Calabria | 3.077 | 2.980 | -3,15% |
| Totale | 47.258 | 41.596 | -11,98% |



Tabella 6: Ripartizione delle anomalie per fascia dimensionale

| Fascia dimensionale | Numero di anomalie al 9 giugno 2023 | Numero di anomalie al 20 settembre 2023 | Differenza percentuale |
|----------------------------|--|--|-----------------------------------|
| Meno di 500 Abitanti | 6.468 | 5.987 | -7,44% |
| 500 – 999 Abitanti | 6.345 | 5.753 | -9,33% |
| 1.000 – 1.999 Abitanti | 8.435 | 7.462 | -11,54% |
| 2.000 – 2.999 Abitanti | 4.796 | 4.201 | -12,41% |
| 3.000 – 4.999 Abitanti | 6.200 | 5.433 | -12,37% |
| 5.000 – 9.999 Abitanti | 7.582 | 6.460 | -14,80% |
| 10.000 – 19.999 Abitanti | 4.001 | 3.309 | -17,30% |
| 20.000 – 59.999 Abitanti | 2.768 | 2.428 | -12,28% |
| 60.000 – 99.999 Abitanti | 395 | 347 | -12,15% |
| 100.000 – 249.999 Abitanti | 180 | 146 | -18,89% |
| 250.000 – 499.999 Abitanti | 39 | 30 | -23,08% |
| Oltre i 500.000 Abitanti | 49 | 40 | -18,37% |
| Totale | 47.258 | 41.596 | -11,98% |



LA DEFINIZIONE DELLA BASE DATI INFORMATIVA E LE REGOLE GENERALI DI AGGIORNAMENTO

La banca dati informativa utilizzata per la determinazione dei **FaS** è composta dalle informazioni desunte dai questionari **SOSE/IFEL**¹

Per tutte le funzioni/servizi per i comuni che gestiscono le prestazioni in forma associata, ai fini dell'operazione di **riparto delle variabili desunte dal questionario**, l'assegnazione di un ente ad una forma di gestione associata è stata effettuata seguendo le regole della metodologia vigente in base a quanto indicato dai comuni capofila e/o dalle unioni/comunità montane nel *Quadro B – Forme associative* del questionario FC70U (soltanto per il servizio di *Asili nido* si è considerato anche quanto riportato nel *Quadro X – Entrate e integrazioni contabili*). Una volta individuato il perimetro delle forme di gestione associata, in generale, ad ogni comune è stata attribuita una quota parte delle variabili dichiarate dal comune capofila e dall'unione/comunità montana nel questionario FC70U in proporzione al *driver* o al principale indicatore di output di riferimento; le variabili espresse in percentuale, le variabili dicotomiche e le variabili politomiche sono state attribuite ai comuni in gestione associata considerando il valore massimo tra il dato dichiarato dal comune stesso e il dato dichiarato dal comune capofila o dall'unione/comunità montana².

Per le **variabili desumibili da fonti ufficiali**, l'aggiornamento è avvenuto considerando i valori relativi al 2021 o all'annualità disponibile più recente³. Nei casi in cui la variabile utilizzata non fosse più aggiornabile sono stati utilizzati i valori attualmente in uso.

In merito alle **variabili desumibili dal questionario**, utilizzate invece in fase di applicazione per la stima, i valori sono stati aggiornati al 2021 utilizzando le informazioni acquisite con il questionario FC70U procedendo, nei tre casi di seguito elencati, al recupero del dato relativo al 2019 utilizzato nel precedente calcolo del fabbisogno standard:

- per i comuni che alla data del 20 settembre 2023 non hanno risposto al questionario e che non risultano avere gestioni associate dalle dichiarazioni degli altri enti;
- per i comuni rispondenti al questionario alla data del 20 settembre 2023 che dichiarano una gestione associata con un'unione/comunità montana o con un comune capofila non rispondente alla data del 20 settembre 2023 se i valori relativi al 2019 risultano superiori a quelli desumibili dal questionario FC70U sulla base di quanto dichiarato dal solo comune;
- per i comuni non rispondenti al questionario che alla data del 20 settembre 2023 risultano in gestione associata a seguito delle dichiarazioni del comune capofila o dell'unione/comunità montana se i valori relativi al 2019 risultano superiori a quelli attribuibili con i dati desumibili dal questionario FC70U relativamente a quanto dichiarato dalla sola unione/comunità montane o dal solo capofila.

¹ Dal 2015 ad oggi la base dati è stata aggiornata attraverso le informazioni provenienti da fonti istituzionali e dai questionari FC10U, FC20U, FC30U, FC40U, FC50U e FC60U arrivando a costruire una base dati pluriennale che comprende le seguenti annualità di riferimento: 2013 e dal 2015 al 2019. I dati riferiti all'annualità 2021 sono stati acquisiti con il questionario FC70U.

² A partire dalla rilevazione del questionario FC70U non è stato più richiesto il quadro M dei servizi svolti per il settore sociale al netto del servizio di asili nido in quanto tali informazioni sono state acquisite nella "Scheda di monitoraggio e rendicontazione per gli obiettivi di servizio relativi ai servizi sociali - SOC22" oggetto di compilazione dei Comuni nel quadro 1 con l'inserimento dei dati relativi al 2021.

³ Per la funzione di *Istruzione pubblica*, in merito alle variabili desumibili dal *Ministero dell'Istruzione, dell'Università e della Ricerca* successivamente *Ministero dell'Istruzione e del Merito (MIM)* (**MIUR**), che vengono attribuite in base al perimetro delle forme associate, si è proceduto al recupero del dato relativo al 2019 utilizzato nel precedente calcolo del fabbisogno standard nel caso in cui: i comuni rispondenti al questionario dichiarino una gestione associata con un'unione/comunità montana o un comune capofila non rispondente alla data del 20 settembre 2023 e i valori relativi al 2019 siano superiori a quelli attribuibili con i dati desunti dal dato **MIUR** aggiornato.



Per i comuni che recuperano i valori delle variabili dall'annualità 2019 e che sono stati coinvolti in processi di fusione si è proceduto ad aggregare le variabili nel perimetro del nuovo ente creato, in modo da allineare la geografia comunale 2019, composta da 6.567 comuni, a quella 2021, di 6.565 comuni, considerati nella procedura di invio del questionario FC70U.

Nel processo di calcolo dei **FaS**, per tutte le variabili sono state seguite le regole di costruzione e applicazione dell'attuale metodologia, come riportato nelle note metodologiche precedentemente approvate, a cui si rimanda. Nei casi in cui sono state apportate delle modifiche alle regole di normalizzazione delle variabili e/o di applicazione della metodologia vigente, queste ultime sono commentate nei capitoli che seguono in relazione a ogni funzione fondamentale. Per quanto riguarda le **variabili relative al livello dei prezzi**, il processo di normalizzazione ha seguito le regole della metodologia vigente e i nuovi valori sono riportati nell'**Appendice C**. Si sottolinea che, per il calcolo degli scostamenti percentuali dal valore medio nazionale dei prezzi, diversamente da quanto fatto per le altre variabili, sono state aggiornate anche le medie nazionali di riferimento.

Si evidenzia, inoltre, che l'eventuale variazione in "costruzione" e/o "applicazione" di una variabile, così come indicato nei capitoli specifici di ogni funzione, va considerata rispetto alle regole seguite nel calcolo del fabbisogno standard relativo all'annualità precedente e non rispetto a quanto fatto in fase di costruzione delle variabili usate per la stima dei modelli di funzione di costo e di spesa.



LA REVISIONE DEI MODELLI PER LA STIMA DEI FABBISOGNI STANDARD

L'IMPIANTO METODOLOGICO DI RIFERIMENTO

L'impianto metodologico di riferimento, seguito per la revisione della metodologia di stima dei **FaS** delle *Funzioni generali* e delle funzioni di *Polizia Locale*, è quello del *Regression Cost Base Approach (RCA)* rivolto alla stima di una funzione di spesa aumentata. In relazione a questo approccio, per ogni comune "i" il calcolo del fabbisogno standard teorico corrisponde al prodotto tra la spesa standard unitaria e il livello della variabile di contesto utilizzata come *driver di riferimento* del fabbisogno, come riportato nelle equazioni (1) e (2)

$$\text{Spesa standard unitaria}_i * \text{variabile driver}_i = \text{fabbisogno standard teorico}_i \quad (1)$$

dove

$$\text{Spesa standard unitaria}_i = f(\text{principali caratteristiche di offerta e di domanda del servizio}_i) \quad (2)$$

Per entrambe le funzioni oggetto di aggiornamento, la spesa standard unitaria è stata stimata specificando una funzione di spesa che vede come argomenti una serie di variabili volte a catturare le principali caratteristiche di offerta e di domanda del servizio utili a spiegare la variabilità del fabbisogno standard. Per tali funzioni, essendo rivolte all'intera collettività, la variabile *driver* è stata posta pari alla popolazione residente. Il processo di definizione dei **FaS** si conclude, poi, con la determinazione, per ogni comune "i", del coefficiente di riparto dei **FaS** riportato nell'equazione (3) che segue.

$$\text{Coefficiente di riparto dei fabbisogni standard}_i = \frac{\text{fabbisogno standard teorico}_i}{\sum_i \text{fabbisogno standard teorico}_i} \quad (3)$$

Le variabili considerate per misurare le principali caratteristiche di offerta e di domanda delle due funzioni oggetto di aggiornamento metodologico sono descritte, in dettaglio, nei capitoli 1 e 2 a cui si rimanda per approfondimenti.

Per entrambe le funzioni, sfruttando la struttura pluriennale della base dati, la stima della spesa standard unitaria è avvenuta in due stadi attraverso l'utilizzo di un modello *panel* lineare ad effetti fissi che verrà descritto in dettaglio nel paragrafo successivo e che vede come variabile dipendente la spesa storica misurata su un arco temporale pluriennale. Per la definizione della spesa storica si rimanda al paragrafo A.2.1 dell'**Appendice A** per le *Funzioni generali* e al paragrafo B.1.1 dell'**Appendice B** per le funzioni di *Polizia Locale*.

La spesa standard unitaria corrisponde ai valori attesi del modello considerando, sia una componente uniforme per i tutti comuni, sia una componente specifica per ogni ente in cui sono valorizzate solo le variabili il cui impatto sulla spesa storica di riferimento è risultato statisticamente significativo (ovvero con un p-value $\leq 0,10$). Inoltre, per alcune variabili, sono state adottate varie regole di normalizzazione specificate, in dettaglio, nel paragrafo 1.4.2 per le *Funzioni generali* e nel paragrafo 2.4.2 per le funzioni di *Polizia Locale*.



Il modello panel lineare a due stadi

La stima della spesa standard unitaria è avvenuta in due stadi facendo riferimento alle tecniche di stima note nella letteratura econometrica come *Fixed-effects vector decomposition*⁴ sviluppate per la stima di modelli *panel* lineari ad effetti fissi con variabili costanti lungo la dimensione temporale del *panel* (variabili time invariant).

L'utilizzo di dati *panel*, ovvero informazioni riguardanti più annualità, ha l'obiettivo di migliorare la qualità delle stime che non vedranno più l'utilizzo del solo stimatore *Ordinary Least Squares (OLS)* (tipico delle basi dati *cross-section*) bensì l'utilizzo di stimatori per modelli *panel* data lineari. In questo modo è possibile giungere a dei risultati più robusti riuscendo a cogliere le differenti eterogeneità comunali, ovvero le specifiche caratteristiche strutturali di ciascun comune altrimenti non osservabili.

Il primo stadio vede la specificazione di un modello *panel* lineare a effetti fissi riportato nell'equazione (4) che segue:

$$y_{it} = \beta_1 + \beta_2' X_{it} + \tau_t + \alpha_i + \epsilon_{it} \quad (4)$$

dove:

- “*i*” rappresenta l'indice che identifica il comune, “*t*” rappresenta l'indice che identifica l'anno; le numerosità di questi indici definiscono le dimensioni del *panel* e, quindi, del campione di regressione (per la composizione del campione di regressione si rimanda al paragrafo 1.2.2 per le *Funzioni generali* e al paragrafo 2.2.2 per le funzioni di *Polizia Locale*);
- y_{it} corrisponde alla spesa storica unitaria (pari al rapporto tra la spesa corrente di riferimento per il calcolo dei *FaS* e la variabile driver di riferimento), il cui valore in regressione è stato considerato in termini reali rispetto al 2021 utilizzando gli indici generali dei prezzi al consumo per l'intera collettività di fonte *ISTAT*;
- β_1 identifica la prima componente della spesa standard unitaria di base uniforme per tutti gli enti;
- X_{it} è una matrice che include le variabili rivolte a misurare le caratteristiche dell'offerta e della domanda del servizio che tendono a variare nel tempo;
- τ_t identifica le variabili dicotomiche relative alle annualità incluse nel *panel*;
- α_i identifica gli effetti fissi comunali (eterogeneità comunale non osservata), attraverso i quali è possibile ottenere una stima delle componenti di spesa unitaria riconducibili alle specificità comunali costanti nel tempo solitamente difficilmente osservabili;
- ϵ_{it} identificata la componente di errore idiosincratico del modello che si assume non correlata con X_{it} .

Le stime puntuali dei coefficienti $\beta_1, \beta_2, \tau_t, \alpha_i$ del modello in (4) sono state ottenute con lo stimatore *Within the Group (WG)* che consente di ottenere stime consistenti e non distorte senza la necessità di dover assumere l'assenza di correlazione tra gli effetti fissi comunali α_i e la componente di errore ϵ_{it} .

Il secondo stadio è rivolto a valorizzare, attraverso una serie di variabili di contesto di natura prevalentemente strutturale e stabile nel tempo, gli elementi esogeni che spiegano i differenziali di spesa unitaria contenuti negli effetti fissi comunali stimati nel primo stadio. A tal fine si procede alla specificazione del modello lineare *cross-section* riportato nell'equazione (5) che segue:

$$\hat{\alpha}_i = \delta_1 + \delta_2' Z_i + p_i \quad (5)$$

dove:

⁴ Si consideri, al riguardo, Plümper and Troeger (2007) e Plümper and Troeger (2011)



- “ i ” rappresenta l’indice che identifica il comune (si considerano nel campione i comuni non anomali riferiti all’ultima annualità del *panel*);
- $\hat{\alpha}_i$ corrisponde alla stima puntuale degli effetti fissi comunali ottenuta nel primo stadio che misura, per ogni ente, la componente di spesa unitaria riconducibile alle specificità comunali di tipo strutturale e di solito poco variabili nel tempo;
- δ_1 identifica la seconda componente della spesa standard unitaria di base uniforme per tutti gli enti;
- Z_i è una matrice che include le variabili rivolte a misurare le caratteristiche del contesto comunale di natura strutturale solitamente fisse nel tempo, o mutevoli solo nel medio-lungo periodo, che consentono di spiegare ulteriormente la variabilità della spesa unitaria tra gli enti. Per la descrizione delle variabili incluse nel secondo stadio si rimanda al paragrafo [A.2.2](#) dell’**Appendice A** per le *Funzioni generali* e al paragrafo [B.1.2](#) dell’**Appendice B** per le funzioni di *Polizia Locale*;
- ρ_i identifica la componente idiosincratca del modello che si assume non correlata con Z_i .

Le stime puntuali dei coefficienti $\delta_1 + \delta_2'$ del modello in (5) sono state ottenute con lo stimatore OLS con errori stimati attraverso la tecnica *bootstrap* (con 2.000 repliche) essendo il secondo stadio di fatto costruito sui residui del primo.



Parte I

Revisione dei modelli per la stima dei fabbisogni standard



1

LE FUNZIONI GENERALI DI AMMINISTRAZIONE, DI GESTIONE E DI CONTROLLO

Il presente capitolo si riferisce alle *Funzioni generali di amministrazione, di gestione e di controllo* per le quali, nel corso del 2023, è stata rinnovata la metodologia dei [FaS](#). Di seguito verrà illustrata la principale innovazione riguardante l'utilizzo dei dati panel ai fini della stima della spesa standard unitaria secondo la tecnica di stima di tipo Fixed effects Panel Decomposition (si veda il paragrafo "*L'impianto metodologico di riferimento*" (p. XX)).

Le *Funzioni generali di amministrazione, di gestione e di controllo* ricomprendono servizi di:

- *Gestione delle entrate tributarie e servizi fiscali.* Generalmente svolge le attività inerenti la gestione del tributo (organizzazione degli uffici, ricezione delle denunce, riscossioni, informazioni ai contribuenti, controllo, liquidazione, accertamento, applicazione delle sanzioni tributarie), appone il visto di esecutorietà sui ruoli di riscossione, ordinaria e coattiva, sottoscrive avvisi, accertamenti ed ogni altro provvedimento che impegna il comune verso l'esterno, cura il contenzioso tributario e dispone i rimborsi.
- *Ufficio tecnico.* Predispose il programma generale delle opere pubbliche, sulla base degli indirizzi dati dalla Giunta comunale e sentito il servizio finanziario e gli altri servizi interessati; cura la progettazione, la realizzazione, la manutenzione del patrimonio comunale (immobili, strade, verde, ecc.); espleta le procedure per l'indizione di gare relative alle opere pubbliche; svolge le funzioni autorizzative, di controllo e sanzionatorie rispetto alle attività di edilizia privata, che si attivano con la Dichiarazione di Inizio Attività per le opere minori e con il rilascio del Permesso a Costruire per tutte le altre; coordina e sovrintende le attività relative alla realizzazione degli interventi programmati dalle Amministrazioni nell'ambito delle opere pubbliche.
- *Anagrafe, stato civile, elettorale, leva e servizio statistico.* Questo servizio si caratterizza per una estrema varietà di servizi offerti alla popolazione che spaziano dal rilascio di certificazioni relative allo stato civile (atti di nascita e morte, dichiarazioni sostitutive di atto di notorietà, ecc.) alla mappatura dei flussi migratori (istanze di iscrizione/cancellazione, ricongiunzioni familiari, ecc.), dalla gestione dell'AIRE (Anagrafe Italiani Residenti all'Estero) all'istituzione e aggiornamento delle liste elettorali, ecc.
- *Altri servizi generali* che ricomprendono il *Servizio organi istituzionali, partecipazione e decentramento*, il *Servizio di segreteria generale, personale e organizzazione* che si occupa di tutte le spese relative all'organizzazione burocratica dell'Ente e al personale dipendente, il *Servizio gestione economica, finanziaria, programmazione, provveditorato e controllo di gestione* e il *Servizio gestione dei beni demaniali e patrimoniali*.

Nei successivi paragrafi, è sintetizzata la principale novità che ha riguardato la nuova metodologia per le *Funzioni generali di amministrazione, di gestione e di controllo*, nonché sono illustrate le scelte effettuate in fase di applicazione della metodologia individuata.



1.1 GLI ELEMENTI INNOVATIVI RISPETTO ALLA METODOLOGIA APPROVATA NEL 2016

Rispetto alla metodologia precedente e alla luce dei risultati raggiunti, la principale modifica riguarda:

- **Modello di tipo panel a due stadi**

Grazie alla disponibilità di informazioni stratificate su più annualità, si è deciso di specificare il modello empirico come panel lineare adottando uno stimatore a effetti fissi a due stadi. Si abbandona così il vecchio modello cross-section come avvenuto per tutti gli aggiornamenti metodologici realizzati a partire dal 2019. Per il dettaglio sul modello a due stadi si rimanda al paragrafo “*Il modello panel lineare a due stadi*” (p. XXI). Dal momento che le informazioni utili alla stima riguardano più anni contabili, i valori monetari sono stati espressi in termini reali utilizzando l’*Indice nazionale dei prezzi al consumo per l’intera collettività (NIC)* di fonte [ISTAT](#), considerando come anno base il 2021, ultimo anno di riferimento del panel considerato.

Nel primo stadio, in particolare, viene stimato il modello di spesa unitaria per abitante ricorrendo allo stimatore panel a effetti fissi che considera i dati di sette annualità (2013, 2015, 2016, 2017, 2018, 2019 e 2021). La spesa per abitante viene messa in relazione con le unità immobiliari complessive, i prezzi dei fattori produttivi e le forme di gestione associata.

Nel secondo stadio, utilizzando un modello cross-section, gli effetti fissi stimati nel primo sono messi in relazione con le seguenti caratteristiche dei comuni che possono considerarsi di tipo “time-invariant” o comunque strutturali e, quindi, caratterizzate da variazioni molto lente nel tempo:

- l’appartenenza ai cluster, ovvero raggruppamenti dei comuni simili per specifiche caratteristiche;
- l’appartenenza regionale;
- gli elementi che caratterizzano il contesto territoriale in cui vengono erogati i servizi da parte dei comuni (livello di rischio sismico o gli addetti dei servizi di alloggio e ristorazione).

1.2 LA BASE DATI DI RIFERIMENTO

1.2.1 Le variabili e annualità di riferimento

La base dati utilizzata per la determinazione dei [FaS](#) ha considerato sette annualità (2013, 2015, 2016, 2017, 2018, 2019 e 2021) sfruttando l’ampio periodo a disposizione delle rilevazioni sino ad oggi effettuate ed offrendo la possibilità di ottenere un valido campione di riferimento utile alla stima.

L’ampio periodo del panel dati a disposizione ha consentito di cogliere i cambiamenti intervenuti nei diversi anni ed intercettare le eventuali modifiche strutturali e/o gestionali proprie dello svolgimento delle *Funzioni generali di amministrazione, di gestione e di controllo*.

Per l’identificazione del panel di riferimento sono state, quindi, considerate le informazioni rilevate con il questionario FC10U (anno contabile 2013), con il questionario FC20U (anno contabile 2015), con il questionario FC30U (anno contabile 2016), con il questionario FC40U (anno contabile 2017), con il questionario FC50U (anno contabile 2018), con il questionario FC60U (anno contabile 2019) e, infine, con il questionario FC70U (anno contabile 2021). Per la composizione del panel data le informazioni desunte dai questionari dei [FaS](#) sono quelle aggiornate alle seguenti date:

- 24 agosto 2016 per il questionario FC10U (dati 2013);
- 6 marzo 2018 per il questionario FC20U (dati 2015),
- 20 ottobre 2019 per il questionario FC30U (dati 2016),
- 27 ottobre 2020 per il questionario FC40U (dati 2017);



- 13 gennaio 2022 per il questionario FC50U (dati 2018);
- 12 aprile 2023 per il questionario FC60U (dati 2019);
- 9 giugno 2023 per il questionario FC70U (dati 2021).

I dati desunti dai questionari sono stati inoltre integrati dalle informazioni contenute nelle banche dati utilizzate per la stima dei **FaS** con riferimento alle sette annualità sopracitate.

Si precisa, inoltre, che nella costruzione del campione di regressione ai fini della stima del modello econometrico, non è stato considerato un panel bilanciato e conseguentemente la numerosità di comuni appartenente al campione di regressione è stata pari a 3.169 comuni per il 2013, 3.872 per il 2015, 3.997 per il 2016, 4.080 per il 2017, 3.857 per il 2018, 3.957 per il 2019 e 3.714 per il 2021.

Per l'applicazione del modello, ovvero la fase che permette la determinazione del fabbisogno standard, sono stati considerati i dati 2021 acquisiti con il questionario FC70U, aggiornati alla data del 20 settembre 2023.

1.2.2 La descrizione del campione di regressione

La stima dei **FaS** è stata effettuata su un campione di riferimento di ciascuna annualità, dopo un'opportuna analisi di qualità dei dati riportati dai comuni con la compilazione dei questionari. I comuni con valori ritenuti anomali sono stati esclusi dal campione in modo da evitare possibili distorsioni nei coefficienti individuati nel modello di stima. Nel dettaglio, le principali cause di esclusione dal campione di regressione per ciascuna annualità di riferimento sono le seguenti:

- *Incoerenza tra la spesa corrente desumibile dalle informazioni inserite nel questionario relative al totale delle funzioni e quanto riportato nel Certificato Consuntivo (2013, 2015, 2016, 2017 e 2018) e nel Rendiconto della gestione – Schema di bilancio (2019 e 2021), in corrispondenza dei macro aggregati;*
- *Spesa ai fini dei fabbisogni standard (per la modalità di calcolo si veda il paragrafo [A.2.1](#) “La spesa storica ai fini FaS” (p. 17) dell’**Appendice A**) per le Funzioni generali di amministrazione, di gestione e di controllo non valorizzata;*
- *Spesa ai fini dei fabbisogni standard pro-capite superiore al 99° percentile della distribuzione della medesima variabile calcolata sui comuni che non presentavano l’incoerenza tra la spesa corrente desumibile dalle informazioni inserite nel questionario relative al totale delle funzioni e quanto riportato nel certificato in corrispondenza dei macro aggregati e con valore del costo medio del lavoro per addetto (rigo T42 del questionario FC10U, rigo T20 dei questionari FC20U e FC30U, rigo T21 dei questionari FC40U, FC50U, FC60U, FC70U) compreso tra i valori 22.000 e 80.000 euro;*

Tabella 1.1: Funzioni generali - Valori di riferimento della variabile spesa ai fini dei fabbisogni standard - Procapite

| Anno | 99° percentile |
|------|----------------|
| 2013 | 1.137,58 € |
| 2015 | 1.251,02 € |
| 2016 | 1.257,15 € |
| 2017 | 1.291,86 € |
| 2018 | 1.305,57 € |
| 2019 | 1.451,11 € |
| 2021 | 1.671,26 € |

- *Spesa ai fini dei fabbisogni standard pro-capite per altri servizi generali inferiore al 1° percentile della distribuzione della medesima variabile calcolata sui comuni che non presentavano l’incoerenza tra la spesa corrente desumibile dalle informazioni inserite nel questionario relative al totale delle funzioni e quanto*



riportato nel certificato in corrispondenza dei macro aggregati e con valore del costo medio del lavoro per addetto (rigo T42 del questionario FC10U, rigo T20 dei questionari FC20U e FC30U, rigo T21 dei questionari FC40U, FC50U, FC60U, FC70U) compreso tra i valori 22.000 e 80.000 euro;

Tabella 1.2: Funzioni generali - Valori di riferimento della variabile spesa ai fini dei fabbisogni standard - Procapite - Altri servizi generali

| Anno | 1° percentile |
|------|---------------|
| 2013 | 19,36 € |
| 2015 | 17,28 € |
| 2016 | 18,49 € |
| 2017 | 21,34 € |
| 2018 | 24,38 € |
| 2019 | 24,74 € |
| 2021 | 31,99 € |

- valore delle *Unità immobiliari complessive* non valorizzato;
- valore del *Costo medio del lavoro per addetto* (quadro T rigo 42 del questionario FC10U, quadro T rigo 20 dei questionari FC20U, FC30U, quadro T rigo 21 dei questionari FC40U, FC50U, FC60U e FC70U) non compreso tra i valori 22.000 e 80.000 euro.

Le **Tablelle 1.3, 1.4, 1.5** riportano la composizione del campione di regressione per anno, regione e classe dimensionale.

Tabella 1.3: Funzioni generali - Distribuzione dei comuni inclusi nel campione di regressione per anno

| Anno | Numero di comuni in RSO | Comuni inclusi nel campione di regressione | % dei Comuni inclusi nel campione di regressione |
|------|-------------------------|--|--|
| 2013 | 6.700 | 3.169 | 47,30% |
| 2015 | 6.664 | 3.872 | 58,10% |
| 2016 | 6.648 | 3.997 | 60,12% |
| 2017 | 6.628 | 4.080 | 61,56% |
| 2018 | 6.606 | 3.857 | 58,39% |
| 2019 | 6.567 | 3.957 | 60,26% |
| 2021 | 6.565 | 3.714 | 56,57% |

Per gli anni 2016 e 2017 gli archivi tengono conto del comune di Sappada che, il 16 dicembre 2017, ha cambiato provincia e regione di appartenenza passando dal Veneto al Friuli-Venezia Giulia. Questo comune, quindi, è stato conteggiato nel totale [RSO](#) ma poi escluso dal campione di regressione.



Tabella 1.4: Funzioni generali - Distribuzione dei comuni inclusi nel campione di regressione per regione

| Regione | 2013 | | | 2015 | | | 2016 | | | 2017 | | | 2018 | | | 2019 | | | 2021 | | |
|----------------|------------------|--|--|------------------|--|--|------------------|--|--|------------------|--|--|------------------|--|--|------------------|--|--|------------------|--|--|
| | Numero di comuni | Comuni inclusi nel campione di regressione | % dei Comuni inclusi nel campione di regressione | Numero di comuni | Comuni inclusi nel campione di regressione | % dei Comuni inclusi nel campione di regressione | Numero di comuni | Comuni inclusi nel campione di regressione | % dei Comuni inclusi nel campione di regressione | Numero di comuni | Comuni inclusi nel campione di regressione | % dei Comuni inclusi nel campione di regressione | Numero di comuni | Comuni inclusi nel campione di regressione | % dei Comuni inclusi nel campione di regressione | Numero di comuni | Comuni inclusi nel campione di regressione | % dei Comuni inclusi nel campione di regressione | Numero di comuni | Comuni inclusi nel campione di regressione | % dei Comuni inclusi nel campione di regressione |
| Piemonte | 1.206 | 571 | 47,35% | 1.206 | 604 | 50,08% | 1.202 | 634 | 52,75% | 1.202 | 641 | 53,33% | 1.197 | 633 | 52,88% | 1.181 | 627 | 53,09% | 1.181 | 590 | 49,96% |
| Lombardia | 1.544 | 859 | 55,63% | 1.530 | 1.010 | 66,01% | 1.527 | 1.003 | 65,68% | 1.523 | 1.006 | 66,05% | 1.516 | 965 | 63,65% | 1.507 | 977 | 64,83% | 1.506 | 955 | 63,41% |
| Veneto | 581 | 369 | 63,51% | 579 | 431 | 74,44% | 576 | 419 | 72,74% | 575 | 447 | 77,74% | 571 | 427 | 74,78% | 563 | 460 | 81,71% | 563 | 438 | 77,80% |
| Liguria | 235 | 119 | 50,64% | 235 | 129 | 54,89% | 235 | 131 | 55,74% | 235 | 140 | 59,57% | 234 | 135 | 57,69% | 234 | 127 | 54,27% | 234 | 124 | 52,99% |
| Emilia Romagna | 348 | 215 | 61,78% | 340 | 257 | 75,59% | 334 | 251 | 75,15% | 333 | 264 | 79,28% | 331 | 244 | 73,72% | 328 | 261 | 79,57% | 330 | 270 | 81,82% |
| Toscana | 287 | 163 | 56,79% | 279 | 204 | 73,12% | 279 | 202 | 72,40% | 276 | 204 | 73,91% | 274 | 200 | 72,99% | 273 | 204 | 74,73% | 273 | 202 | 73,99% |
| Umbria | 92 | 60 | 65,22% | 92 | 67 | 72,83% | 92 | 69 | 75,00% | 92 | 75 | 81,52% | 92 | 68 | 73,91% | 92 | 66 | 71,74% | 92 | 63 | 68,48% |
| Marche | 239 | 116 | 48,54% | 236 | 118 | 50,00% | 236 | 151 | 63,98% | 229 | 156 | 68,12% | 229 | 140 | 61,14% | 228 | 152 | 66,67% | 225 | 150 | 66,67% |
| Lazio | 378 | 132 | 34,92% | 378 | 174 | 46,03% | 378 | 189 | 50,00% | 378 | 194 | 51,32% | 378 | 181 | 47,88% | 378 | 185 | 48,94% | 378 | 163 | 43,12% |
| Abruzzo | 305 | 81 | 26,56% | 305 | 130 | 42,62% | 305 | 145 | 47,54% | 305 | 147 | 48,20% | 305 | 141 | 46,23% | 305 | 133 | 43,61% | 305 | 122 | 40,00% |
| Molise | 136 | 46 | 33,82% | 136 | 63 | 46,32% | 136 | 63 | 46,32% | 136 | 64 | 47,06% | 136 | 63 | 46,32% | 136 | 66 | 48,53% | 136 | 57 | 41,91% |
| Campania | 551 | 202 | 36,66% | 550 | 276 | 50,18% | 550 | 289 | 52,55% | 550 | 290 | 52,73% | 550 | 259 | 47,09% | 550 | 282 | 51,27% | 550 | 208 | 37,82% |
| Puglia | 258 | 111 | 43,02% | 258 | 153 | 59,30% | 258 | 173 | 67,05% | 258 | 167 | 64,73% | 258 | 143 | 55,43% | 257 | 162 | 63,04% | 257 | 145 | 56,42% |
| Basilicata | 131 | 42 | 32,06% | 131 | 78 | 59,54% | 131 | 81 | 61,83% | 131 | 86 | 65,65% | 131 | 75 | 57,25% | 131 | 82 | 62,60% | 131 | 60 | 45,80% |
| Calabria | 409 | 83 | 20,29% | 409 | 178 | 43,52% | 409 | 197 | 48,17% | 405 | 199 | 49,14% | 404 | 183 | 45,30% | 404 | 173 | 42,82% | 404 | 167 | 41,34% |
| Italia | 6.700 | 3.169 | 47,3 | 6.664 | 3.872 | 58,10 | 6.648 | 3.997 | 60,12 | 6.628 | 4.080 | 61,56 | 6.606 | 3.857 | 58,39 | 6.567 | 3.957 | 60,26 | 6.565 | 3.714 | 56,57 |

9

Tabella 1.5: Funzioni generali - Distribuzione dei comuni inclusi nel campione di regressione per fascia dimensionale

| Fascia dimensionale | 2013 | | | 2015 | | | 2016 | | | 2017 | | | 2018 | | | 2019 | | | 2021 | | |
|--------------------------|------------------|--|--|------------------|--|--|------------------|--|--|------------------|--|--|------------------|--|--|------------------|--|--|------------------|--|--|
| | Numero di comuni | Comuni inclusi nel campione di regressione | % dei Comuni inclusi nel campione di regressione | Numero di comuni | Comuni inclusi nel campione di regressione | % dei Comuni inclusi nel campione di regressione | Numero di comuni | Comuni inclusi nel campione di regressione | % dei Comuni inclusi nel campione di regressione | Numero di comuni | Comuni inclusi nel campione di regressione | % dei Comuni inclusi nel campione di regressione | Numero di comuni | Comuni inclusi nel campione di regressione | % dei Comuni inclusi nel campione di regressione | Numero di comuni | Comuni inclusi nel campione di regressione | % dei Comuni inclusi nel campione di regressione | Numero di comuni | Comuni inclusi nel campione di regressione | % dei Comuni inclusi nel campione di regressione |
| Meno di 500 Abitanti | 718 | 178 | 24,79% | 726 | 213 | 29,34% | 731 | 241 | 32,97% | 733 | 250 | 34,11% | 740 | 250 | 33,78% | 739 | 251 | 33,96% | 762 | 226 | 29,66% |
| 500 - 999 Abitanti | 899 | 314 | 34,93% | 911 | 368 | 40,40% | 903 | 378 | 41,86% | 903 | 371 | 41,09% | 906 | 389 | 42,94% | 899 | 373 | 41,49% | 909 | 372 | 40,92% |
| 1.000 - 1.999 Abitanti | 1.271 | 502 | 39,50% | 1.258 | 655 | 52,07% | 1.251 | 669 | 53,48% | 1.252 | 694 | 55,43% | 1.242 | 656 | 52,82% | 1.239 | 680 | 54,88% | 1.245 | 611 | 49,08% |
| 2.000 - 2.999 Abitanti | 806 | 399 | 49,50% | 786 | 480 | 61,07% | 784 | 469 | 59,82% | 763 | 481 | 63,04% | 756 | 441 | 58,33% | 743 | 464 | 62,45% | 722 | 434 | 60,11% |
| 3.000 - 4.999 Abitanti | 943 | 516 | 54,72% | 922 | 636 | 68,98% | 919 | 639 | 69,53% | 918 | 656 | 71,46% | 915 | 607 | 66,34% | 897 | 639 | 71,24% | 897 | 624 | 69,57% |
| 5.000 - 9.999 Abitanti | 1.011 | 591 | 58,46% | 1.011 | 742 | 73,39% | 1.012 | 772 | 76,28% | 1.007 | 779 | 77,36% | 1.011 | 721 | 71,32% | 1.014 | 743 | 73,27% | 997 | 683 | 68,51% |
| 10.000 - 19.999 Abitanti | 618 | 386 | 62,46% | 613 | 464 | 75,69% | 608 | 491 | 80,76% | 609 | 498 | 81,77% | 608 | 459 | 75,49% | 607 | 465 | 76,61% | 603 | 446 | 73,96% |
| 20.000 - 59.999 Abitanti | 346 | 226 | 65,32% | 350 | 252 | 72,00% | 354 | 271 | 76,55% | 357 | 279 | 78,15% | 343 | 263 | 76,68% | 344 | 269 | 78,20% | 348 | 255 | 73,28% |
| 60.000 - 99.999 Abitanti | 51 | 30 | 58,82% | 50 | 34 | 68,00% | 49 | 37 | 75,51% | 50 | 40 | 80,00% | 50 | 37 | 74,00% | 50 | 41 | 82,00% | 47 | 34 | 72,34% |
| Oltre 100.000 Abitanti | 37 | 27 | 72,97% | 37 | 28 | 75,68% | 37 | 30 | 81,08% | 36 | 32 | 88,89% | 35 | 34 | 97,14% | 35 | 32 | 91,43% | 35 | 29 | 82,86% |
| Italia | 6.700 | 3.169 | 47,3 | 6.664 | 3.872 | 58,1 | 6.648 | 3.997 | 60,12 | 6.628 | 4.080 | 61,56 | 6.606 | 3.857 | 58,39 | 6.567 | 3.957 | 60,26 | 6.565 | 3.714 | 56,57 |



1.3 LE STATISTICHE DESCRITTIVE

La **Tabella 1.6** riporta l'elenco delle variabili incluse nel modello di spesa utilizzato per la stima del fabbisogno standard delle *Funzioni generali di amministrazione, di gestione e di controllo*. Nella tabella, inoltre, sono riportati per ogni variabile la fonte di provenienza dei dati e i valori medi, globali e per ogni anno, dei comuni inclusi nel campione di regressione.

Tabella 1.6: Funzioni generali - Variabili utilizzate nella stima dei fabbisogni standard

| Tipologia | Variabile | Fonte | Valori medi | | | | | | | |
|---|---|-----------------------|-------------|----------------|----------------|----------------|----------------|----------------|----------------|----------------|
| | | | Globale | Annualità 2013 | Annualità 2015 | Annualità 2016 | Annualità 2017 | Annualità 2018 | Annualità 2019 | Annualità 2021 |
| Variabili primo stadio | | | | | | | | | | |
| SPESA STORICA | Spesa storica di riferimento ai fini dei fabbisogni standard (euro procapite) | Sose | 265,60 | 254,69 | 252,38 | 260,27 | 258,93 | 272,52 | 275,49 | 284,04 |
| PREZZI DEI FATTORI PRODUTTIVI | Livello delle locazioni immobiliari ad uso ufficio - Prezzo al mq (in euro) | Agenzia delle entrate | 4,59 | 4,99 | 4,72 | 4,65 | 4,53 | 4,48 | 4,47 | 4,37 |
| | Costo del medio del lavoro per addetto - Euro | Sose | 45.770,31 | 46.711,76 | 45.373,21 | 45.987,54 | 44.859,13 | 46.117,86 | 46.072,41 | 45.465,42 |
| FORME DI GESTIONE | Spesa media per software e hardware - Euro | Sose | 2.239,21 | 2.909,75 | 2.764,99 | 1.840,61 | 1.512,65 | 1.633,05 | 2.439,55 | 2.762,10 |
| | Quota dei servizi esternalizzati rispetto alla spesa corrente utilizzata per la stima dei fabbisogni standard | Sose | 0,07 | 0,04 | 0,06 | 0,06 | 0,07 | 0,08 | 0,08 | 0,09 |
| | Comuni con gestione associata - Tributi | Sose | 10,56% | 8,71% | 8,71% | 11,13% | 11,99% | 10,60% | 10,64% | 9,83% |
| | Comuni con gestione associata - Ufficio tecnico | Sose | 25,04% | 17,92% | 17,92% | 26,75% | 28,41% | 27,12% | 27,52% | 27,06% |
| VARIABILI DI CONTESTO | Comuni con gestione associata - Anagrafe | Sose | 9,84% | 7,57% | 7,57% | 9,88% | 10,93% | 9,41% | 11,52% | 10,99% |
| | Comuni con gestione associata - Altri servizi generali | Sose | 40,43% | 53,90% | 53,90% | 40,08% | 39,34% | 37,13% | 38,36% | 32,53% |
| DISECONOMIE DI SCALA | Unità immobiliari complessive - pro capite | Istat | 1,44 | 1,36 | 1,38 | 1,41 | 1,44 | 1,48 | 1,49 | 1,52 |
| | Inversa della popolazione per mille abitanti | Mef | 0,62 | 0,60 | 0,60 | 0,62 | 0,62 | 0,66 | 0,63 | 0,63 |
| Variabili secondo stadio | | | | | | | | | | |
| VARIABILI DI CONTESTO | Rischio sismico alto (% di comuni) | Protezione Civile | 7,45% | | | | | | | |
| REDDITO | Addetti dei servizi di alloggio e ristorazione - per mille abitanti | Istat | 20,46 | | | | | | | |
| | Reddito imponibile ai fini delle addizionali IRPEF (Valore in euro) | Mef | 19.434,41 | | | | | | | |
| VARIABILI DICOTOMICHE CHE IDENTIFICANO I DIFFERENZIALI DI SPESA | Cluster 1 - Poli urbani (% di comuni) | Sose | 3,94% | | | | | | | |
| | Cluster 2 - Comuni di piccole dimensioni a bassa densità abitativa localizzati per lo più in aree interne (% di comuni) | Sose | 10,22% | | | | | | | |
| | Cluster 3 - Comuni localizzati per lo più in aree pianeggianti o collinari con basso livello di benessere (% di comuni) | Sose | 21,46% | | | | | | | |
| | Cluster 4 - Comuni localizzati per lo più in aree pianeggianti o collinari con alto livello di benessere (% di comuni) | Sose | 20,15% | | | | | | | |
| | Cluster 6 - Comuni in territorio montano con livello di benessere medio-alto (% di comuni) | Sose | 7,68% | | | | | | | |
| | Cluster 7 - Centri meta di elevato pendolarismo (% di comuni) | Sose | 6,53% | | | | | | | |
| | Cluster 8 - Comuni in territorio montano con basso livello di benessere (% di comuni) | Sose | 13,87% | | | | | | | |
| | Cluster 9 - Comuni ad elevata densità abitativa (% di comuni) | Sose | 9,07% | | | | | | | |
| | Cluster 10 - Comuni in zone litoranee (% di comuni) | Sose | 4,27% | | | | | | | |
| | VARIABILI DICOTOMICHE CHE IDENTIFICANO L'APPARTENENZA ALLE REGIONI | Abruzzo (% di comuni) | Istat | 3,37% | | | | | | |
| Basilicata (% di comuni) | | Istat | 1,89% | | | | | | | |
| Calabria (% di comuni) | | Istat | 4,43% | | | | | | | |
| Campania (% di comuni) | | Istat | 6,78% | | | | | | | |
| Lazio (% di comuni) | | Istat | 4,57% | | | | | | | |
| Lombardia (% di comuni) | | Istat | 25,43% | | | | | | | |
| Liguria (% di comuni) | | Istat | 3,40% | | | | | | | |
| Marche (% di comuni) | | Istat | 3,66% | | | | | | | |
| Molise (% di comuni) | | Istat | 1,58% | | | | | | | |
| Piemonte (% di comuni) | | Istat | 16,14% | | | | | | | |
| Puglia (% di comuni) | | Istat | 3,96% | | | | | | | |
| Toscana (% di comuni) | | Istat | 5,18% | | | | | | | |
| Umbria (% di comuni) | | Istat | 1,76% | | | | | | | |
| Veneto (% di comuni) | Istat | 11,22% | | | | | | | | |

Per la descrizione della modalità di calcolo delle variabili utilizzate nella stima dei **FaS** si rimanda al paragrafo **A.2.2 "Le variabili indipendenti"** (p. 25) dell'**Appendice A**.

1.3.1 La spesa di riferimento ai fini della determinazione dei fabbisogni standard

La spesa storica ai fini dei **FaS** rappresenta la spesa riportata dai singoli enti nel Certificato Consuntivo (2013, 2015, 2016, 2017 e 2018) e nel Rendiconto della gestione – Schema di bilancio (2019 e 2021), che attraverso le informazioni del questionario viene opportunamente riclassificata in base all'effettivo impiego nelle *Funzioni generali di amministrazione, di gestione e di controllo* oggetto di aggiornamento metodologico.

Analizzando la spesa ai fini dei **FaS** all'interno del campione di regressione si evince un trend prevalentemente costante della spesa nel periodo considerato con valori leggermente crescenti a partire dal 2018 come è possibile osservare dalla **Tabella 1.7**.

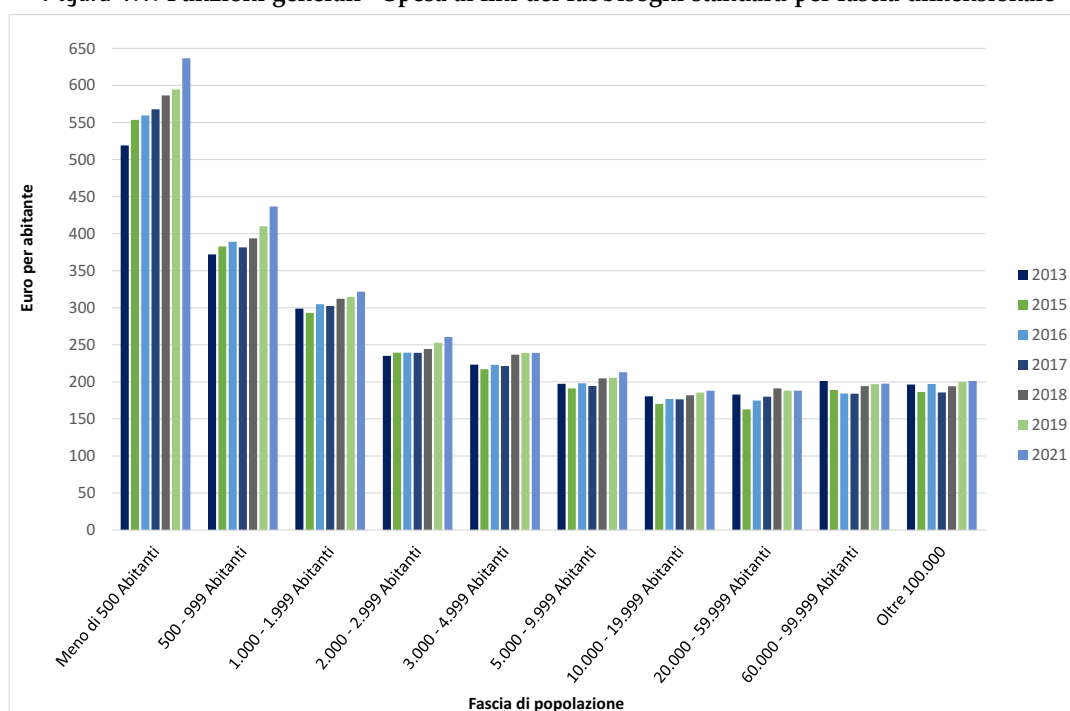


Tabella 1.7: Funzioni generali– Spesa ai fini dei fabbisogni standard per abitante - RSO

| | |
|------|----------|
| 2013 | 254,69 € |
| 2015 | 252,38 € |
| 2016 | 260,27 € |
| 2017 | 258,93 € |
| 2018 | 272,52 € |
| 2019 | 275,49 € |
| 2021 | 284,04 € |

Nella **Figura 1.1** viene rappresentata la spesa storica ai fini dei **FaS** per abitante distinta per le diverse fasce di popolazione, per i comuni appartenenti al campione di regressione.

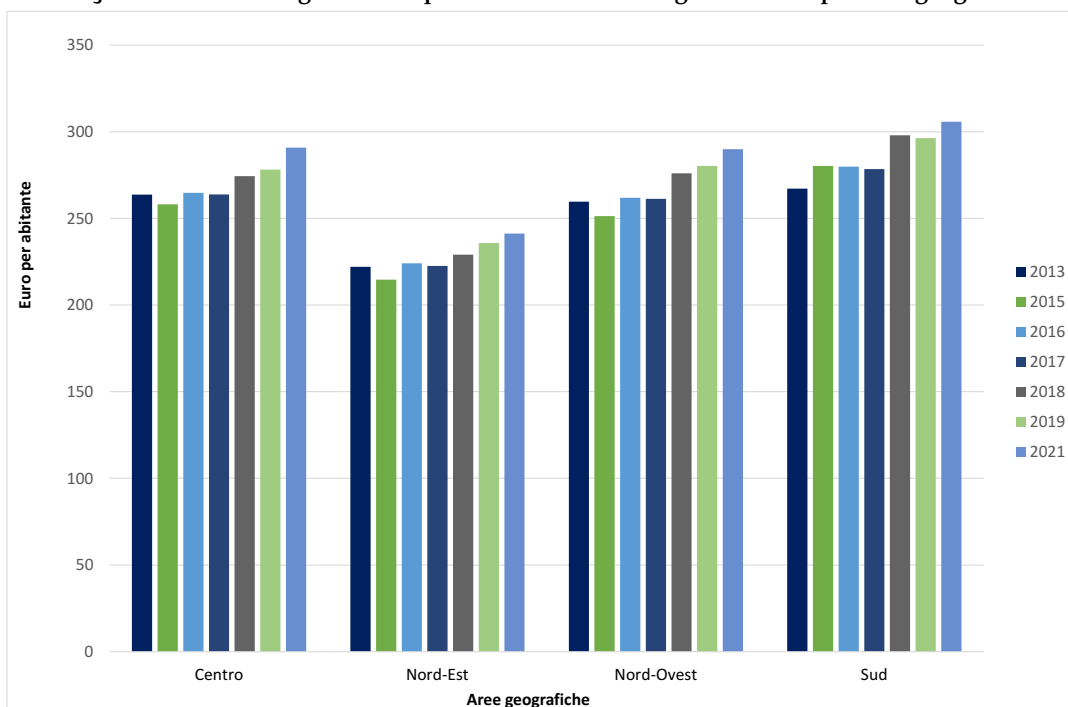
Figura 1.1: Funzioni generali - Spesa ai fini dei fabbisogni standard per fascia dimensionale



Dalla lettura del grafico è possibile osservare come il livello di spesa ai fini dei **FaS** abbia un andamento crescente nel tempo per le fasce che vanno da quella inferiore a 500 abitanti fino alla fascia 3.000 – 4.999 abitanti, mentre risulta sostanzialmente costante nei diversi anni per le fasce dimensionali maggiori. Tra le diverse fasce dimensionali, invece, si registra un decremento della spesa pro capite con valori che si attestano oltre i 550 euro per i comuni con meno di 500 abitanti fino ad arrivare intorno ai 200 euro nella fascia 5.000 - 10.000 abitanti e poi stabilizzarsi intorno a tale valore di spesa per le fasce dimensionali più alte.

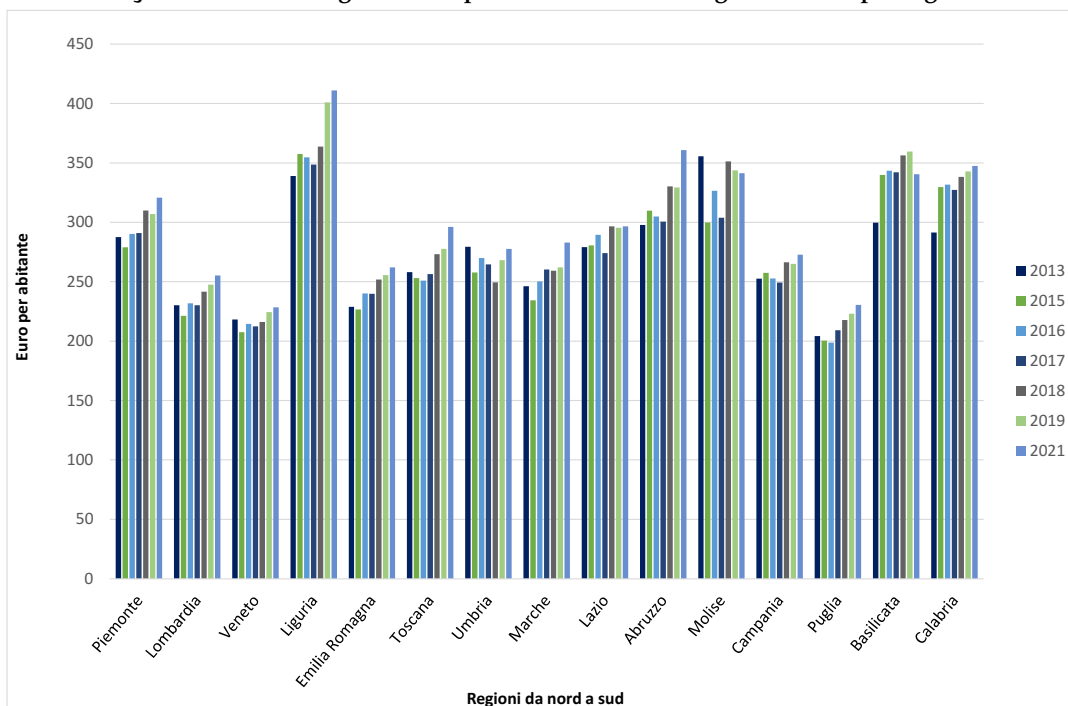


Figura 1.2: Funzioni generali - Spesa ai fini dei fabbisogni standard per area geografica



L'analisi del grafico a livello di area geografica evidenzia una spesa storica per abitante più bassa al Nord-Est. Per le altre aree, invece, la spesa è superiore ai 250 euro per abitante in tutto il periodo con valori prossimi ai 300 euro pro capite per i comuni del Sud.

Figura 1.3: Funzioni generali - Spesa ai fini dei fabbisogni standard per regione



Portando l'analisi ad un ulteriore livello di dettaglio, la **Figura 1.3** mostra la suddivisione della spesa ai fini FaS per regione. In particolare, in Liguria si registra la spesa più elevata nelle annualità 2019 e 2021, mentre la spesa pro capite più bassa si può notare in Puglia e in Veneto in tutte le annualità.

1.4 IL MODELLO PER LA STIMA DEL FABBISOGNO STANDARD

1.4.1 I risultati delle stime

Una volta ottenute le stime puntuali dei coefficienti dei modelli specificati nel primo e nel secondo stadio, riportati nelle equazioni (4) e (5) nel paragrafo "Il modello panel lineare a due stadi" (p. XXI), si procede al calcolo di ogni comune (FS_i) rispetto alle caratteristiche comunali dell'ultimo anno, utilizzando i valori attesi dei due modelli come riportato nell'equazione (1.1) che segue:

$$FS_{i2021} = \widehat{\delta}_1 + \widehat{\beta}_1 + \frac{\widehat{\tau}_{2019} + \widehat{\tau}_{2018} + \widehat{\tau}_{2017} + \widehat{\tau}_{2016} + \widehat{\tau}_{2015} + \widehat{\tau}_{2013}}{7} + \widehat{\beta}'_2 \widetilde{X}_{i2021} + \widehat{\delta}'_2 \widetilde{Z}_1 \quad (1.1)$$

dove per ogni comune "i":

- $\widehat{\delta}_1 + \widehat{\beta}_1 + \frac{\widehat{\tau}_{2019} + \widehat{\tau}_{2018} + \widehat{\tau}_{2017} + \widehat{\tau}_{2016} + \widehat{\tau}_{2015} + \widehat{\tau}_{2013}}{7}$ rappresenta la componente di spesa standard base uniforme a livello nazionale per il periodo di riferimento 2013, 2015, 2016, 2017, 2018, 2019 e 2021;
- $\widehat{\beta}'_2 \widetilde{X}_{i2021}$ rappresenta le componenti di spesa standard relative alle variabili del primo stadio, misurate rispetto al 2021, il cui impatto sulla spesa standard è risultato statisticamente significativo (ovvero con P-value $\leq 0,10$);
- $\widehat{\delta}'_2 \widetilde{Z}_1$ rappresenta le componenti di spesa standard relative alle variabili del secondo stadio il cui impatto sulla spesa standard è risultato statisticamente significativo (ovvero con P-value $\leq 0,10$).

La **Tabella 1.8** riporta i risultati del processo di stima delle componenti della *Spesa Standard*, in particolare mostra le stime puntuali dei coefficienti associati alle variabili del primo e del secondo stadio, nonché la stima della componente di spesa standard base uniforme. Per ogni variabile sono riportati i livelli di significatività statistica rispetto all'ipotesi nulla di impatto pari a zero. Per ognuno dei due modelli si riporta oltre all'impatto in euro (colonna 1) da considerarsi per il calcolo del FS, anche la stima dei coefficienti standardizzati (colonna 3).

Dal confronto delle stime puntuali ottenute attraverso un modello specificato con approccio **Mundlak (1978)** emerge una notevole robustezza delle stime in quanto, anche se a fronte di una magnitudine e significatività a volte differenti, tutti i coefficienti mantengono sempre lo stesso segno.



Tabella 1.8: Funzioni generali - Stime puntuali dei coefficienti della funzione di spesa

| Tipologia | Descrizione Variabile | Panel a effetti fissi, stimatore Within the Group (WG) (primo stadio) | | | |
|--|---|---|----------------------------|--------------------|----------------------------|
| | | Coeff. in euro | Livello di significatività | Stima standardizz. | Livello di significatività |
| SPESA STANDARD BASE NAZIONALE PRIMO STADIO | Intercetta del modello panel (euro pro capite) | 125,31916046 | < 0,00000001 *** | nd | |
| PREZZI DEI FATTORI PRODUTTIVI | Livello delle locazioni immobiliari ad uso ufficio - Prezzo al mq (in euro) - Scostamento % dalla media | 0,04810733 | 0,23905877 | 0,01300322 | 0,2390587 |
| | Costo del lavoro - Scostamento % dalla media - Euro | 0,39552477 | < 0,00000001 *** | 0,03760452 | < 0,00000001 *** |
| | Spesa media per software e hardware - Scostamento % dalla media - Euro | -0,00028643 | 0,93896519 | -0,00026003 | 0,93896535 |
| FORME DI GESTIONE | Quota dei servizi esternalizzati rispetto alla spesa corrente utilizzata per la stima dei fabbisogni standard | 66,07961273 | < 0,00000001 *** | 0,05148945 | < 0,00000001 *** |
| | Comuni con gestione associata - Tributi | 10,23280048 | 0,00045083 *** | 0,0197422 | 0,00045083 *** |
| | Comuni con gestione associata - Ufficio tecnico | 5,65205050 | 0,00030579 *** | 0,01536865 | 0,00030579 *** |
| | Comuni con gestione associata - Anagrafe | 2,85788894 | 0,27645557 | 0,00534378 | 0,27645562 |
| | Comuni con gestione associata - Altri servizi generali | 0,29627618 | 0,81751282 | 0,0009126 | 0,81751283 |
| VARIABILI DI CONTESTO | Unità immobiliari complessive - pro capite | 51,51935196 | 0,00153295 *** | 0,29768783 | 0,00153295 *** |
| DISECONOMIE DI SCALA | Inversa della popolazione | 109.408,37500000 | 0,00000081 *** | 0,75808918 | 0,00000081 *** |
| ANNUALITA' | Anno 2013 | -3,69177485 | 0,09228815 * | -0,00750081 | 0,0922882 * |
| | Anno 2015 | -16,68286896 | < 0,00000001 *** | -0,0369019 | < 0,00000001 *** |
| | Anno 2016 | -12,57859325 | < 0,00000001 *** | -0,02819125 | < 0,00000001 *** |
| | Anno 2017 | -17,55390549 | < 0,00000001 *** | -0,03967544 | < 0,00000001 *** |
| | Anno 2018 | -10,05977917 | < 0,00000001 *** | -0,02221604 | < 0,00000001 *** |
| | Anno 2019 | -6,82277584 | 0,00000044 *** | -0,01522799 | 0,00000044 *** |
| R ² within | | | | 0,0616 | |
| R ² between | | | | 0,5433 | |
| R ² overall | | | | 0,5018 | |
| % di varianza dovuta α_i | | | | 0,8208 | |
| N. di enti in regressione | | | | 26.646 | |



| Tipologia | Descrizione Variabile | Cross-section su effetti fissi, stimatore OLS (secondo stadio) | | | |
|---|---|--|----------------------------|--------------------|----------------------------|
| | | Coeff. in euro | Livello di significatività | Stima standardizz. | Livello di significatività |
| SPESA STANDARD BASE NAZIONALE SECONDO STADIO | Intercetta del modello cross section (euro pro capite) | -91,08289337 | 0,01317256 ** | nd | |
| VARIABILI DI CONTESTO | Rischio sismico alto | 29,82682228 | 0,0102982 ** | 0,07242606 | 0,01266413 ** |
| | Addetti dei servizi di alloggio e ristorazione - pro capite | 1.459,06628418 | < 0,00000001 *** | 0,31343371 | < 0,00000001 *** |
| REDDITO | Reddito imponibile ai fini delle addizionali IRPEF - Scostamento % dalla media | 1,06421161 | < 0,00000001 *** | 0,18946482 | < 0,00000001 *** |
| VARIABILI DICOTOMICHE CHE IDENTIFICANO I DIFFERENZIALI DI SPESA | Cluster 1 - Poli urbani | 38,65647125 | 0,18898872 | 0,06953563 | 0,17170835 |
| | Cluster 2 - Comuni di piccole dimensioni a bassa densità abitativa localizzati per lo più in aree interne | 44,0413475 | 0,17446472 | 0,12337423 | 0,15113624 |
| | Cluster 3 - Comuni localizzati per lo più in aree pianeggianti o collinari con basso livello di benessere | 74,8653717 | 0,02006359 ** | 0,28429541 | 0,01581229 ** |
| | Cluster 4 - Comuni localizzati per lo più in aree pianeggianti o collinari con alto livello di benessere | 52,79641724 | 0,09224645 * | 0,19588864 | 0,07880715 * |
| | Cluster 6 - Comuni in territorio montano con livello di benessere medio-alto | 56,38940048 | 0,07819294 * | 0,13887393 | 0,06794513 * |
| | Cluster 7 - Centri meta di elevato pendolarismo | 43,92412949 | 0,14702856 | 0,10037665 | 0,1325331 |
| | Cluster 8 - Comuni in territorio montano con basso livello di benessere | 67,67861176 | 0,03707778 ** | 0,21637729 | 0,0299462 ** |
| | Cluster 9 - Comuni ad elevata densità abitativa | 37,51610565 | 0,22076042 | 0,09966134 | 0,20510041 |
| | Cluster 10 - Comuni in zone litoranee | 70,44985199 | 0,02118068 ** | 0,13181795 | 0,01719586 ** |
| | VARIABILI DICOTOMICHE CHE IDENTIFICANO APPARTENENZA ALLE REGIONI | Abruzzo | 17,59484673 | 0,20521855 | 0,0293854 |
| Basilicata | | 104,06364441 | < 0,00000001 *** | 0,13112533 | < 0,00000001 *** |
| Calabria | | 106,15652466 | < 0,00000001 *** | 0,2020091 | < 0,00000001 *** |
| Campania | | 61,86673355 | 0,00000018 *** | 0,14384499 | 0,00000018 *** |
| Lazio | | 43,61502838 | 0,00002744 *** | 0,08425948 | 0,00003055 *** |
| Liguria | | 25,4759903 | 0,1075424 | 0,04268457 | 0,11939846 |
| Lombardia | | -22,15421867 | 0,00152911 *** | -0,08923266 | 0,0022149 *** |
| Marche | | 16,76292038 | 0,19303805 | 0,02911228 | 0,18699133 |
| Molise | | 12,0454464 | 0,55808175 | 0,01391014 | 0,55181607 |
| Piemonte | | -48,90447998 | < 0,00000001 *** | -0,16641238 | < 0,00000001 *** |
| Puglia | | 41,36666489 | 0,00096698 *** | 0,07458059 | 0,00102925 *** |
| Toscana | | 41,33849335 | 0,00003309 *** | 0,08470646 | 0,0000507 *** |
| Umbria | | 34,63181305 | 0,01217136 ** | 0,04207938 | 0,01487865 ** |
| Veneto | -8,83896637 | 0,22283435 | -0,02580917 | 0,24371606 | |
| R ² within | | | 0,1922 | | |
| N. di enti in regressione | | | 3,714 | | |

Gli Standard Error sono robusti per l'eteroschedasticità, *** = P - value < 0,01, ** = P - value < 0,05, * = P - value < 0,10

Nel primo e nel secondo stadio sono stati effettuati i test di analisi congiunta di nullità dei coefficienti relativi rispettivamente alle variabili dicotomiche identificative dell'annualità e a quelle relative al cluster di appartenenza al fine del corretto riconoscimento in fase applicativa. In entrambi i casi le ipotesi sono state rifiutate con elevato livello di significatività

1.4.2 Le regole di applicazione

Ai fini della determinazione dei **FaS** e dei relativi coefficienti di riparto (riportati nell'**Appendice E**) sono state definite le regole di normalizzazione/neutralizzazione che vengono qui di seguito elencate.



Tabella 1.9: Funzioni generali - Modalità di calcolo delle variabili utilizzate nell'applicazione dei fabbisogni standard

| Tipologia variabile | Descrizione variabile | Regola di applicazione |
|---------------------|---|--|
| Primo stadio | Livello delle locazioni immobiliari ad uso ufficio - Prezzo al mq (in euro) - Scostamento % dalla media | Effetto neutralizzato ponendo la variabile pari a 0 |
| | Costo medio del lavoro per addetto - Scostamento % dalla media - Euro | Valore mediano relativo alla regione e alla fascia di popolazione di appartenenza (cfr. Tabella C.2 - Appendice C) |
| | Spesa media per software e hardware - Scostamento % dalla media - Euro | Effetto neutralizzato ponendo la variabile pari a 0 |
| | Quota dei servizi esternalizzati rispetto alla spesa corrente utilizzata per la stima dei fabbisogni standard | Valore medio nazionale RSO= 0,07 |
| | Comuni con gestione associata - Tributi | Effetto neutralizzato ponendo la variabile pari a 0 |
| | Comuni con gestione associata - Ufficio tecnico | Effetto neutralizzato ponendo la variabile pari a 0 |
| | Comuni con gestione associata - Anagrafe | Effetto neutralizzato ponendo la variabile pari a 0 |
| | Comuni con gestione associata - Altri servizi generali | Effetto neutralizzato ponendo la variabile pari a 0 |
| Secondo stadio | Reddito imponibile ai fini delle addizionali IRPEF - Scostamento % dalla media | Effetto neutralizzato ponendo la variabile pari a 0 |
| | Regioni | Effetto neutralizzato ponendo la variabile pari a 0 |
| | Cluster | Utilizzo delle probabilità di appartenenza ai cluster |

Si specifica che, in fase di applicazione, non vengono riconosciute le variabili relative al Livello delle locazioni immobiliari ad uso ufficio e alla Spesa media per software e hardware in quanto non sono risultate significative nel modello.

È stata effettuata la scelta di neutralizzare la variabile relativa al reddito imponibile ai fini delle addizionali IRPEF in quanto la sua funzione è unicamente quella di esercitare un effetto di controllo relativamente agli effetti di ricchezza dovuto all'introduzione delle altre variabili del modello, e pertanto non partecipa alla determinazione del fabbisogno.

Per ciò che concerne le variabili relative ai 10 gruppi omogenei (cluster), in fase di applicazione, si è deciso di utilizzare la probabilità di appartenenza al cluster di riferimento nella determinazione del fabbisogno.

Per quanto riguarda i comuni per cui la variabile "Unità immobiliari complessive" non è valorizzata, si è proceduto all'imputazione dei valori mediani di fascia della variabile "Unità immobiliari complessive" sulla popolazione residente per la sola annualità 2021. Ad ogni comune e per ogni annualità è stato assegnato il valore mediano relativo alla fascia di popolazione di appartenenza. I valori per abitante utilizzati per i 4 comuni con dato mancante sono riportati di seguito.

Tabella 1.10: Funzioni generali - Valori di riferimento unità immobiliari totali per abitante

| Comune | Fascia di popolazione | Valore mediano |
|----------------------|------------------------|----------------|
| MARTIRANO | 500 – 999 Abitanti | 1,8009 |
| FALCIANO DEL MASSICO | 3.000 – 4.999 Abitanti | 1,1669 |
| CELLOLE | 5.000 – 9.999 Abitanti | 1,0829 |
| ZAPPONETA | 3.000 – 4.999 Abitanti | 1,1669 |

Inoltre, la variabile "Unità immobiliari complessive pro capite" è stata normalizzata, al fine di ridurre gli effetti dei valori estremi della variabile, considerando valori soglia minimi e massimi. Tali valori sono individuati nel 1° e nel 99° percentile della distribuzione per fascia delle unità immobiliari complessive per abitante, per l'annualità 2021. I comuni che presentano valori inferiori alla soglia minima e superiori alla soglia massima



sono stati riportati al valore della relativa soglia di riferimento (vedi **Tabella 1.11**).

Tabella 1.11: Funzioni generali - Normalizzazione delle unità immobiliari complessive per abitante

| Fascia dimensionale | 1° percentile | 99° percentile |
|------------------------------|----------------------|-----------------------|
| Fino a 500 abitanti | 1,1157 | 12,992 |
| Da 500 a 1.000 abitanti | 0,9979 | 7,4686 |
| Da 1.000 a 2.000 abitanti | 0,8689 | 4,8633 |
| Da 2.000 a 3.000 abitanti | 0,7724 | 3,8031 |
| Da 3.000 a 5.000 abitanti | 0,7653 | 3,0765 |
| Da 5.000 a 10.000 abitanti | 0,6937 | 2,4065 |
| Da 10.000 a 20.000 abitanti | 0,6709 | 2,4228 |
| Da 20.000 a 60.000 abitanti | 0,6619 | 1,8356 |
| Da 60.000 a 100.000 abitanti | 0,6529 | 1,6022 |
| Oltre 100.000 abitanti | 0,6979 | 1,2630 |



A

APPENDICE FUNZIONI GENERALI DI AMMINISTRAZIONE, DI GESTIONE E DI CONTROLLO

A.1 IL NUOVO PESO DELLE FUNZIONI GENERALI DI AMMINISTRAZIONE, DI GESTIONE E DI CONTROLLO

Le *Funzioni generali di amministrazione, di gestione e di controllo* svolgono un ruolo chiave nella gestione economica, finanziaria e di programmazione del comune, sia rispetto alle funzioni fondamentali, sia alle funzioni non fondamentali.

Sino ad oggi nell'ambito della definizione dei fabbisogni standard, ed in particolare nella determinazione del coefficiente di riparto complessivo utilizzato nel Fondo di Solidarietà Comunale, la funzione generale di amministrazione, di gestione e di controllo è stata considerata al 70% ai sensi dell'art. 3, comma 1 del D.Lgs. 216/2010 in relazione alla identificazione provvisoria delle funzioni fondamentali. A partire dal 2013, le funzioni fondamentali sono state identificate in modo definitivo dall'art. 19 del DL 95 del 2012, rendendo necessaria anche una revisione della quota della spesa dell'amministrazione a supporto delle funzioni fondamentali.

Per valutare in modo obiettivo il giusto peso che le funzioni di amministrazione devono avere nella definizione del fabbisogno, si è proceduto ad analizzare la consistenza delle funzioni non fondamentali in termini di spesa. A tal fine sono stati utilizzati i dati contabili dei bilanci riclassificati dai comuni nel questionario SOSE/IFEL dei fabbisogni standard considerando quanto da essi riportato nel quadro S delle spese e nel quadro T delle spese relative al personale. Nelle tabelle [A.1](#) e [A.2](#) sono riportate le modalità di calcolo seguite per il calcolo della spesa corrente totale e di quella attribuibile alle funzioni non fondamentali.

L'analisi effettuata ha considerato il periodo dal 2016 al 2021, ad esclusione dell'annualità 2020 che non ha visto la somministrazione del questionario a causa della pandemia.



Tabella A.1: Funzioni generali - Modalità di calcolo della Spesa corrente da Certificato Consuntivo/Rendiconto al bilancio riclassificata relativa alle funzioni non fondamentali (questionari FC30U, FC40U, FC50U, FC60U, FC70U)

| Voci del questionario | | Colonna di riferimento dei questionari | Descrizioni voci |
|-----------------------|-----------------------------|--|---|
| + | T17 + T10 – T14 | Col 13 | Spese totali per il personale (al netto del trattamento accessorio impegnato nell'esercizio successivo, ma di competenza dell'anno in questione e comprensivo di eventuali spese di anni precedenti) |
| + | S16 – S04 – S05 – S06 + S07 | Col 13 | Spese correnti totali diverse da quelle relative al personale al netto delle altre spese per redditi di capitale (macroaggregato 8), dei rimborsi e poste correttive delle entrate (macroaggregato 9 - a eccezione dei rimborsi per spese di personale indicati nel quadro T) e delle altre spese correnti (macroaggregato 10) non relative ai premi di assicurazione |

Tabella A.2: Funzioni generali - Modalità di calcolo della Spesa corrente da Certificato Consuntivo/Rendiconto al bilancio riclassificata relativa al totale funzioni (questionari FC30U, FC40U, FC50U, FC60U, FC70U)

| Voci del questionario | | Colonna di riferimento dei questionari | Descrizioni voci |
|-----------------------|-----------------------------|--|---|
| + | T17 + T10 – T14 | Col 14 | Spese totali per il personale (al netto del trattamento accessorio impegnato nell'esercizio successivo, ma di competenza dell'anno in questione e comprensivo di eventuali spese di anni precedenti) |
| + | S16 – S04 – S05 – S06 + S07 | Col 14 | Spese correnti totali diverse da quelle relative al personale al netto delle altre spese per redditi di capitale (Macroaggregato 8), dei rimborsi e poste correttive delle entrate (Macroaggregato 9 - a eccezione dei rimborsi per spese di personale indicati nel quadro T) e delle altre spese correnti (Macroaggregato 10) non relative ai premi di assicurazione |

Per ogni anno sono stati esclusi dall'analisi i comuni con incoerenza tra la spesa corrente desumibile dalle informazioni inserite nel questionario relative al totale delle funzioni e quanto riportato nel Certificato Consuntivo (2016, 2017, 2018) e nel Rendiconto della gestione (2019 e 2021) in quanto indice di errata riclassificazione della spesa con i questionari.

Per ciascun anno è stato valutato il peso delle funzioni non fondamentali rispetto al totale delle funzioni e



preso come riferimento il valore medio complessivo di tutte le annualità. Questo valore è risultato pari al 9,14% (cfr. **Tabella 2.3**), da cui si è definito un peso delle funzioni fondamentali pari a 90,86%. Al fine di un raggiungimento del nuovo peso nel 2028 si procederà ad una applicazione graduale secondo la seguente progressione: 74% nel 2024, 78% nel 2025, 82% nel 2026, 86% nel 2027 e 90,86% del 2028.

Tabella A.3: Funzioni Generali - Nuovo peso delle funzioni non fondamentali

| Anno | Numero di comuni | Spesa corrente da bilancio riclassificata relativa alle funzioni non fondamentali (A) | Spesa corrente da bilancio riclassificata relativa al totale delle funzioni (B) | % spese non fondamentali sul totale delle spese (C = A/B) |
|--------|------------------|---|---|---|
| 2016 | 5.916 | 3.812.744.147 | 40.573.164.930 | 9,40% |
| 2017 | 6.150 | 3.849.508.485 | 41.388.892.000 | 9,30% |
| 2018 | 5.790 | 3.776.276.068 | 41.004.953.906 | 9,21% |
| 2019 | 6.030 | 3.766.844.766 | 41.990.563.443 | 8,97% |
| 2021 | 5.773 | 3.743.070.917 | 42.341.510.902 | 8,84% |
| Totale | 29.659 | 18.948.444.383 | 207.299.085.181 | 9,14% |

La **Tabella A.4** nella prima colonna pone a confronto la spesa storica¹ con il valore del fabbisogno standard teorico ottenuto dall'applicazione del modello che discende dalla nuova metodologia illustrata nel **Capitolo 1**. Allo stesso modo mostra l'effetto del riproporzionamento dovuto all'applicazione di un peso percentuale sul totale del fabbisogno standard teorico che passa dal 70% al nuovo valore osservato pari al 90,86%.

Tabella A.4: Funzioni generali - Effetto della variazione della percentuale riconosciuta nella composizione del Fabbisogno Standard complessivo

| | Spesa storica di riferimento | Fabbisogno Standard teorico | Quota riconosciuta nella composizione del coefficiente di riparto complessivo | Valori del fabbisogno standard teorico ai fini della determinazione coefficiente di riparto complessivo |
|--|------------------------------|-----------------------------|---|---|
| Funzioni Generali per anno 2023 ^(a) | 10.578.122.095 | 10.529.385.854 | 70,00% | 7.370.570.098 |
| Funzioni Generali per anno 2024 ^(b) | 10.699.233.086 | 9.303.506.136 | 90,86% | 8.453.165.675 |

^(a) Calcolato sui valori 2019 (QuestionarioFC60U)

^(b) Calcolato sui valori 2021 (QuestionarioFC70U)

L'impiego di un coefficiente ridotto, rispetto al valore di 90,86%, si motiva per la necessità di graduare nel tempo gli effetti redistributivi del riparto in considerazione dell'invarianza delle risorse attualmente disponibili per il riparto stesso. Si precisa, inoltre, che la variazione del peso di una funzione non genera, né in aumento né in riduzione, effetti in termini di risorse complessive rivolte alla perequazione.

A.2 LE MODALITÀ DI CALCOLO DELLE VARIABILI PER LA STIMA

A.2.1 La spesa storica ai fini FaS

Il calcolo della spesa storica di riferimento ai fini **FaS** è stato effettuato riclassificando e integrando, attraverso i dati raccolti con il questionario SOSE-IFEL, gli impegni di spesa correnti e riportati nei Certificati Consuntivi (2013, 2015, 2016, 2017, 2018) e nel Rendiconto della gestione – Schema di bilancio (2019 e 2021).

¹ La spesa storica di riferimento corrisponde a quella ai fini dei fabbisogni standard opportunamente riclassificata mediante il questionario FC70U. In caso di mancata compilazione del questionario o di presenza di anomalie la spesa storica di riferimento è desunta dai dati del rendiconto al bilancio 2021.



In dettaglio, si riportano nelle **Tabelle A.5, A.6, A.7, A.8, A.9, A.10 e A.11** le voci del questionario utilizzate, e la procedura seguita, per il calcolo della spesa storica di riferimento (spesa corrente di riferimento per il calcolo dei **FaS**) rispettivamente per i dati 2013, 2015, 2016, 2017, 2018 2019 e 2021.

Tabella A.5: Funzioni generali - Calcolo spesa storica di riferimento ai fini **FaS, dati 2013**

| Voci questionario FC10U | | Descrizione voci |
|-------------------------|--|---|
| + | T28 | Spese totali per il personale (al netto del trattamento accessorio impegnato nell'esercizio successivo, ma di competenza del 2013) |
| + | S35 | Spese correnti totali diverse da quelle relative al personale |
| = | SPESA CORRENTE DA CERTIFICATO CONSUNTIVO RICLASSIFICATA | |
| + | T34 | Trattamento accessorio impegnato nell'esercizio successivo, ma di competenza del 2013 |
| - | T02 + T04 + T20 + T22 | Spese correnti per il personale di competenze di anni precedenti |
| - | S30 | Interessi passivi e oneri finanziari diversi |
| = | SPESA CORRENTE PRIMARIA RICLASSIFICATA | |
| + | S31 | Interessi passivi sostenuti per finanziamenti per l'acquisto e la manutenzione di mezzi strumentali e infrastrutture tecnologiche |
| + | S32 | Interessi passivi sostenuti per finanziamenti per l'acquisto e la manutenzione di fabbricati |
| + | X21 | Entrate relative ai servizi forniti da altri soggetti e NON riportate nel Quadro 2 del proprio Certificato Consuntivo |
| = | SPESA CORRENTE LORDA RICLASSIFICATA | |
| - | T38 | Personale: Entrate per rimborsi ricevuti per il personale in convenzione (ai sensi degli artt. 13 e 14 del CCNL 22/01/04) |
| - | T39 | Personale: Entrate per rimborsi ricevuti per personale comandato presso altre Amministrazioni |
| - | T40 | Personale: Entrate per rimborsi ricevuti per personale distaccato presso altre Amministrazioni |
| - | S28 | Debiti fuori bilancio, al netto delle spese per il ripiano di perdite o per l'aumento di capitale in partecipazioni (solo se contabilizzate nel Quadro 4 negli interventi da 2 a 5) |
| - | S29 | Calamità naturali (solo se contabilizzate nel Quadro 4 negli interventi da 2 a 5) |
| - | X01 | Entrate per Rimborsi e/o Utili netti ricevuti da soggetti (agenzie, consorzi, fondazioni, società, etc.) partecipati dall'Ente cui è stato esternalizzato il servizio |
| - | (X06 – X07) | Entrate connesse al Servizio Elettorale o per operazioni censuarie al netto delle entrate contabilizzate al Titolo VI delle Entrate |
| - | X08 | Entrate relative ai servizi erogati a favore di altri Enti (Comuni, Unioni di Comuni, Comunità Montane, Consorzi, Convezioni e altre forme di gestione associata) |
| - | X18 | Entrate relative ai servizi erogati a favore di altri derivanti da contributi degli Enti Locali |
| - | X20 | Entrate da utenza dei NON RESIDENTI riportate nel Quadro 2 del proprio Certificato Consuntivo |
| - | X22 | Entrate relative ai servizi forniti da altri soggetti, da utenza dei NON RESIDENTI NON riportate nel Quadro 2 del proprio Certificato Consuntivo |
| = | SPESA CORRENTE NETTA RICLASSIFICATA | |
| + | QUOTA DELLA SPESA DELL'UNIONE/COMUNITA' MONTANA ECCEDENTE I TRASFERIMENTI RICEVUTI DAI COMUNI, attribuita in base alla popolazione di riferimento per il calcolo dei fabbisogni standard | |
| = | SPESA CORRENTE DI RIFERIMENTO PER IL CALCOLO DEI FABBISOGNI STANDARD | |
| | Se la spesa corrente di riferimento per il calcolo dei fabbisogni è negativa viene posta pari a zero | |



Tabella A.6: Funzioni generali - Calcolo spesa storica di riferimento ai fini FaS, dati 2015

| Voci questionario FC20U | | Descrizione voci |
|-------------------------|--|---|
| + | T17 + T10 – T14 | Spese totali per il personale (al netto del trattamento accessorio impegnato nell'esercizio successivo, ma di competenza del 2015 e comprensivo di eventuali spese di anni precedenti) |
| + | S12 | Spese correnti totali diverse da quelle relative al personale |
| = | SPESA CORRENTE DA CERTIFICATO CONSUNTIVO RICLASSIFICATA | |
| + | T14 | Trattamento accessorio impegnato nell'esercizio successivo, ma di competenza del 2015 |
| - | T10 | Eventuali spese di competenza di anni precedenti (retribuzioni personale dirigente, non dirigente, rinnovi contrattuali ecc.) |
| + | X14 | Entrate relative ai servizi forniti da altri soggetti e NON riportate nel Quadro 2 del proprio Certificato Consuntivo |
| - | S07 | Interessi passivi e oneri finanziari diversi |
| = | SPESA CORRENTE PRIMARIA RICLASSIFICATA | |
| + | S08 | Interessi passivi sostenuti per finanziamenti per l'acquisto e la manutenzione di mezzi strumentali e infrastrutture tecnologiche e fabbricati |
| = | SPESA CORRENTE LORDA RICLASSIFICATA | |
| - | T18 | Personale: Entrate per rimborsi ricevuti per il personale in convenzione (ai sensi degli artt. 13 e 14 del CCNL 22/01/04) |
| - | T19 | Personale: Entrate per rimborsi ricevuti per personale comandato o distaccato presso altre Amministrazioni |
| - | S06 | Calamità naturali e Debiti fuori bilancio, al netto delle spese per il ripiano di perdite o per l'aumento di capitale in partecipazioni (solo se contabilizzate nel Quadro 4 negli interventi da 2 a 5) |
| - | (X08 – X09) | Entrate connesse al Servizio Elettorale o per operazioni censuarie al netto delle entrate contabilizzate al Titolo VI delle Entrate |
| - | X10 | Entrate relative ai servizi erogati a favore di altri Enti (Comuni, Unioni di Comuni, Comunità Montane, Consorzi, Convezioni e altre forme di gestione associata) |
| - | X12 | Entrate relative ai servizi erogati a favore di altri derivanti da contributi degli Enti Locali |
| = | SPESA CORRENTE NETTA RICLASSIFICATA | |
| + | QUOTA DELLA SPESA DELL'UNIONE/COMUNITA' MONTANA ECCEDENTE I TRASFERIMENTI RICEVUTI DAI COMUNI, attribuita in base alla popolazione di riferimento per il calcolo dei fabbisogni standard | |
| = | SPESA CORRENTE DI RIFERIMENTO PER IL CALCOLO DEI FABBISOGNI STANDARD Se la spesa corrente di riferimento per il calcolo dei fabbisogni è negativa viene posta pari a zero | |



Tabella A.7: Funzioni generali - Calcolo spesa storica di riferimento ai fini FaS, dati 2016

| Voci questionario FC30U | | Descrizione voci |
|-------------------------|--|---|
| + | T17 + T10 – T14 | Spese totali per il personale (al netto del trattamento accessorio impegnato nell'esercizio successivo, ma di competenza del 2016 e comprensivo di eventuali spese di anni precedenti) |
| + | S16 – S04 – S05 – S06 + S07 | Spese correnti totali diverse da quelle relative al personale al netto delle altre spese per redditi di capitale (macroaggregato 8), dei rimborsi e poste correttive delle entrate (macroaggregato 9 - a eccezione dei rimborsi per spese di personale indicati nel quadro T) e delle altre spese correnti (macroaggregato 10) non relative ai premi di assicurazione |
| = | SPESA CORRENTE DA CERTIFICATO CONSUNTIVO RICLASSIFICATA | |
| + | T14 | Trattamento accessorio impegnato nell'esercizio successivo, ma di competenza del 2016 |
| - | T10 | Eventuali spese di competenza di anni precedenti (retribuzioni personale dirigente, non dirigente, rinnovi contrattuali ecc.) |
| + | X12 | Entrate relative ai servizi forniti da altri soggetti e NON riportate nel Quadro 9 del proprio Certificato Consuntivo |
| - | S02 | Interessi passivi |
| = | SPESA CORRENTE PRIMARIA RICLASSIFICATA | |
| + | S03 | Interessi passivi sostenuti per finanziamenti per l'acquisto e la manutenzione di mezzi strumentali, infrastrutture tecnologiche e fabbricati |
| = | SPESA CORRENTE LORDA RICLASSIFICATA | |
| - | T18 | Personale: Entrate per rimborsi ricevuti per il personale in convenzione (ai sensi degli artt. 13 e 14 del CCNL 22/01/04) |
| - | T19 | Personale: Entrate per rimborsi ricevuti per personale comandato o distaccato presso altre Amministrazioni |
| - | S13 | Spesa per calamità naturali e debiti fuori bilancio, al netto delle spese per il ripiano di perdite o per l'aumento di capitale in partecipazioni (solo se contabilizzate nel quadro 10 macroaggregati da 3 a 4) |
| - | (X07 – X08) | Entrate connesse al Servizio Elettorale o per operazioni censuarie al netto delle entrate contabilizzate al titolo 9 delle Entrate |
| - | X09 | Entrate relative ai servizi erogati a favore di altri Enti (Comuni, Unioni di Comuni, Comunità Montane, Consorzi, Convezioni e altre forme di gestione associata) |
| - | X11 | Entrate relative ai servizi erogati a favore di altri derivanti da contributi degli Enti Locali |
| = | SPESA CORRENTE NETTA RICLASSIFICATA | |
| + | QUOTA DELLA SPESA DELL'UNIONE/COMUNITA' MONTANA ECCEDENTE I TRASFERIMENTI RICEVUTI DAI COMUNI, attribuita in base alla popolazione di riferimento per il calcolo dei fabbisogni standard | |
| = | SPESA CORRENTE DI RIFERIMENTO PER IL CALCOLO DEI FABBISOGNI STANDARD Se la spesa corrente di riferimento per il calcolo dei fabbisogni è negativa viene posta pari a zero | |



Tabella A.8: Funzioni generali - Calcolo spesa storica di riferimento ai fini FaS, dati 2017

| Voci questionario FC40U | | Descrizione voci |
|-------------------------|--|---|
| + | T17 + T10 – T14 | Spese totali per il personale (al netto del trattamento accessorio impegnato nell'esercizio successivo, ma di competenza del 2017 e comprensivo di eventuali spese di anni precedenti) |
| + | S16 – S04 – S05 – S06 + S07 | Spese correnti totali diverse da quelle relative al personale al netto delle altre spese per redditi di capitale (macroaggregato 8), dei rimborsi e poste correttive delle entrate (macroaggregato 9 - a eccezione dei rimborsi per spese di personale indicati nel quadro T) e delle altre spese correnti (macroaggregato 10) non relative ai premi di assicurazione |
| = | SPESA CORRENTE DA CERTIFICATO CONSUNTIVO RICLASSIFICATA | |
| + | T14 | Trattamento accessorio impegnato nell'esercizio successivo, ma di competenza del 2017 |
| - | T10 | Eventuali spese di competenza di anni precedenti (retribuzioni personale dirigente, non dirigente, rinnovi contrattuali ecc.) |
| + | X12 | Entrate relative ai servizi forniti da altri soggetti e NON riportate nel Quadro 9 del proprio Certificato Consuntivo |
| - | S02 | Interessi passivi |
| = | SPESA CORRENTE PRIMARIA RICLASSIFICATA | |
| + | S03 | Interessi passivi sostenuti per finanziamenti per l'acquisto e la manutenzione di mezzi strumentali, infrastrutture tecnologiche e fabbricati |
| = | SPESA CORRENTE LORDA RICLASSIFICATA | |
| - | T18 | Personale: Entrate per rimborsi ricevuti per il personale in convenzione (ai sensi degli artt. 13 e 14 del CCNL 22/01/04) |
| - | T19 | Personale: Entrate per rimborsi ricevuti per personale comandato o distaccato presso altre Amministrazioni |
| - | T20 | Personale: Entrate per rimborsi ricevuti per emolumenti corrisposti dall'ente ai lavoratori socialmente utili |
| - | S13 | Spesa per calamità naturali e debiti fuori bilancio, al netto delle spese per il ripiano di perdite o per l'aumento di capitale in partecipazioni (solo se contabilizzate nel quadro 10 macroaggregati da 3 a 4) |
| - | (X07 – X08) | Entrate connesse al Servizio Elettorale o per operazioni censuarie al netto delle entrate contabilizzate al titolo 9 delle Entrate |
| - | X09 | Entrate relative ai servizi erogati a favore di altri Enti (Comuni, Unioni di Comuni, Comunità Montane, Consorzi, Convezioni e altre forme di gestione associata) |
| - | X11 | Entrate relative ai servizi erogati a favore di altri derivanti da contributi degli Enti Locali |
| = | SPESA CORRENTE NETTA RICLASSIFICATA | |
| + | QUOTA DELLA SPESA DELL'UNIONE/COMUNITA' MONTANA ECCEDENTE I TRASFERIMENTI RICEVUTI DAI COMUNI, attribuita in base alla popolazione di riferimento per il calcolo dei fabbisogni standard | |
| = | SPESA CORRENTE DI RIFERIMENTO PER IL CALCOLO DEI FABBISOGNI STANDARD Se la spesa corrente di riferimento per il calcolo dei fabbisogni è negativa viene posta pari a zero | |



Tabella A.9: Funzioni generali - Calcolo spesa storica di riferimento ai fini FaS, dati 2018

| Voci questionario FC50U | | Descrizione voci |
|-------------------------|--|---|
| + | T17 + T10 – T14 | Spese totali per il personale (al netto del trattamento accessorio impegnato nell'esercizio successivo, ma di competenza del 2018 e comprensivo di eventuali spese di anni precedenti) |
| + | S16 – S04 – S05 – S06 + S07 | Spese correnti totali diverse da quelle relative al personale al netto delle altre spese per redditi di capitale (macroaggregato 8), dei rimborsi e poste correttive delle entrate (macroaggregato 9 - a eccezione dei rimborsi per spese di personale indicati nel quadro T) e delle altre spese correnti (macroaggregato 10) non relative ai premi di assicurazione |
| = | SPESA CORRENTE DA CERTIFICATO CONSUNTIVO RICLASSIFICATA | |
| + | T14 | Trattamento accessorio impegnato nell'esercizio successivo, ma di competenza del 2018 |
| - | T10 | Eventuali spese di competenza di anni precedenti (retribuzioni personale dirigente, non dirigente, rinnovi contrattuali ecc.) |
| + | X12 | Entrate relative ai servizi forniti da altri soggetti e NON riportate nel Quadro 9 del proprio Certificato Consuntivo |
| - | S02 | Interessi passivi |
| = | SPESA CORRENTE PRIMARIA RICLASSIFICATA | |
| + | S03 | Interessi passivi sostenuti per finanziamenti per l'acquisto e la manutenzione di mezzi strumentali, infrastrutture tecnologiche e fabbricati |
| = | SPESA CORRENTE LORDA RICLASSIFICATA | |
| - | T18 | Personale: Entrate per rimborsi ricevuti per il personale in convenzione (ai sensi degli artt. 13 e 14 del CCNL 22/01/04) |
| - | T19 | Personale: Entrate per rimborsi ricevuti per personale comandato o distaccato presso altre Amministrazioni |
| - | T20 | Personale: Entrate per rimborsi ricevuti per emolumenti corrisposti dall'ente ai lavoratori socialmente utili |
| - | S13 | Spesa per calamità naturali e debiti fuori bilancio, al netto delle spese per il ripiano di perdite o per l'aumento di capitale in partecipazioni (solo se contabilizzate nel quadro 10 macroaggregati da 3 a 4) |
| - | (X07 – X08) | Entrate connesse al Servizio Elettorale o per operazioni censuarie al netto delle entrate contabilizzate al titolo 9 delle Entrate |
| - | X09 | Entrate relative ai servizi erogati a favore di altri Enti (Comuni, Unioni di Comuni, Comunità Montane, Consorzi, Convezioni e altre forme di gestione associata) |
| - | X11 | Entrate relative ai servizi erogati a favore di altri derivanti da contributi degli Enti Locali |
| = | SPESA CORRENTE NETTA RICLASSIFICATA | |
| + | QUOTA DELLA SPESA DELL'UNIONE/COMUNITA' MONTANA ECCEDENTE I TRASFERIMENTI RICEVUTI DAI COMUNI, attribuita in base alla popolazione di riferimento per il calcolo dei fabbisogni standard | |
| = | SPESA CORRENTE DI RIFERIMENTO PER IL CALCOLO DEI FABBISOGNI STANDARD Se la spesa corrente di riferimento per il calcolo dei fabbisogni è negativa viene posta pari a zero | |



Tabella A.10: Funzioni generali - Calcolo spesa storica di riferimento ai fini FaS, dati 2019

| Voci questionario FC60U | | Descrizione voci |
|-------------------------|--|---|
| + | T17 + T10 – T14 | Spese totali per il personale (al netto del trattamento accessorio impegnato nell'esercizio successivo, ma di competenza del 2019 e comprensivo di eventuali spese di anni precedenti) |
| + | S16 – S04 – S05 – S06 + S07 | Spese correnti totali diverse da quelle relative al personale al netto delle altre spese per redditi di capitale (macroaggregato 8), dei rimborsi e poste correttive delle entrate (macroaggregato 9 - a eccezione dei rimborsi per spese di personale indicati nel quadro T) e delle altre spese correnti (macroaggregato 10) non relative ai premi di assicurazione |
| = | SPESA CORRENTE DA RENDICONTO AL BILANCIO RICLASSIFICATA | |
| + | T14 | Trattamento accessorio impegnato nell'esercizio successivo, ma di competenza del 2020 |
| - | T10 | Eventuali spese di competenza di anni precedenti (retribuzioni personale dirigente, non dirigente, rinnovi contrattuali ecc.) |
| + | X12 | Entrate relative ai servizi forniti da altri soggetti e NON riportate nell'allegato d) Entrate per categorie del Rendiconto della gestione – Schema di bilancio 2019 |
| - | S02 | Interessi passivi |
| = | SPESA CORRENTE PRIMARIA RICLASSIFICATA | |
| + | S03 | Interessi passivi sostenuti per finanziamenti per l'acquisto e la manutenzione di mezzi strumentali, infrastrutture tecnologiche e fabbricati |
| = | SPESA CORRENTE LORDA RICLASSIFICATA | |
| - | T18 | Personale: Entrate per rimborsi ricevuti per il personale in convenzione (ai sensi degli artt. 13 e 14 del CCNL 22/01/04) |
| - | T19 | Personale: Entrate per rimborsi ricevuti per personale comandato o distaccato presso altre Amministrazioni |
| - | T20 | Personale: Entrate per rimborsi ricevuti per emolumenti corrisposti dall'ente ai lavoratori socialmente utili |
| - | S13 | Spesa per calamità naturali e debiti fuori bilancio, al netto delle spese per il ripiano di perdite o per l'aumento di capitale in partecipazioni (solo se contabilizzate nel quadro 10 macroaggregati da 3 a 4) |
| - | (X07 – X08) | Entrate connesse al Servizio Elettorale o per operazioni censuarie al netto delle entrate contabilizzate al titolo 9 delle Entrate |
| - | X09 | Entrate relative ai servizi erogati a favore di altri Enti (Comuni, Unioni di Comuni, Comunità Montane, Consorzi, Convezioni e altre forme di gestione associata) |
| - | X11 | Entrate relative ai servizi erogati a favore di altri derivanti da contributi degli Enti Locali |
| = | SPESA CORRENTE NETTA RICLASSIFICATA | |
| + | QUOTA DELLA SPESA DELL'UNIONE/COMUNITA' MONTANA ECCEDENTE I TRASFERIMENTI RICEVUTI DAI COMUNI, attribuita in base alla popolazione di riferimento per il calcolo dei fabbisogni standard | |
| = | SPESA CORRENTE DI RIFERIMENTO PER IL CALCOLO DEI FABBISOGNI STANDARD Se la spesa corrente di riferimento per il calcolo dei fabbisogni è negativa viene posta pari a zero | |



Tabella A.11: Funzioni generali - Calcolo spesa storica di riferimento ai fini FaS, dati 2021

| Voci questionario FC70U | | Descrizione voci |
|-------------------------|--|---|
| + | T17 + T10 – T14 | Spese totali per il personale (al netto del trattamento accessorio impegnato nell'esercizio successivo, ma di competenza del 2019 e comprensivo di eventuali spese di anni precedenti) |
| + | S16 – S04 – S05 – S06 + S07 | Spese correnti totali diverse da quelle relative al personale al netto delle altre spese per redditi di capitale (macroaggregato 8), dei rimborsi e poste correttive delle entrate (macroaggregato 9 - a eccezione dei rimborsi per spese di personale indicati nel quadro T) e delle altre spese correnti (macroaggregato 10) non relative ai premi di assicurazione |
| = | SPESA CORRENTE DA RENDICONTO AL BILANCIO RICLASSIFICATA | |
| + | T14 | Trattamento accessorio impegnato nell'esercizio successivo, ma di competenza del 2020 |
| - | T10 | Eventuali spese di competenza di anni precedenti (retribuzioni personale dirigente, non dirigente, rinnovi contrattuali ecc.) |
| + | X12 | Entrate relative ai servizi forniti da altri soggetti e NON riportate nell'allegato d) Entrate per categorie del Rendiconto della gestione – Schema di bilancio 2019 |
| - | S02 | Interessi passivi |
| = | SPESA CORRENTE PRIMARIA RICLASSIFICATA | |
| + | S03 | Interessi passivi sostenuti per finanziamenti per l'acquisto e la manutenzione di mezzi strumentali, infrastrutture tecnologiche e fabbricati |
| = | SPESA CORRENTE LORDA RICLASSIFICATA | |
| - | T18 | Personale: Entrate per rimborsi ricevuti per il personale in convenzione (ai sensi degli artt. 13 e 14 del CCNL 22/01/04) |
| - | T19 | Personale: Entrate per rimborsi ricevuti per personale comandato o distaccato presso altre Amministrazioni |
| - | T20 | Personale: Entrate per rimborsi ricevuti per emolumenti corrisposti dall'ente ai lavoratori socialmente utili |
| - | S13 | Spesa per calamità naturali e debiti fuori bilancio, al netto delle spese per il ripiano di perdite o per l'aumento di capitale in partecipazioni (solo se contabilizzate nel quadro 10 macroaggregati da 3 a 4) |
| - | (X07 – X08) | Entrate connesse al Servizio Elettorale o per operazioni censuarie al netto delle entrate contabilizzate al titolo 9 delle Entrate |
| - | X09 | Entrate relative ai servizi erogati a favore di altri Enti (Comuni, Unioni di Comuni, Comunità Montane, Consorzi, Convezioni e altre forme di gestione associata) |
| - | X11 | Entrate relative ai servizi erogati a favore di altri derivanti da contributi degli Enti Locali |
| = | SPESA CORRENTE NETTA RICLASSIFICATA | |
| + | QUOTA DELLA SPESA DELL'UNIONE/COMUNITA' MONTANA ECCEDENTE I TRASFERIMENTI RICEVUTI DAI COMUNI, attribuita in base alla popolazione di riferimento per il calcolo dei fabbisogni standard | |
| = | SPESA CORRENTE DI RIFERIMENTO PER IL CALCOLO DEI FABBISOGNI STANDARD Se la spesa corrente di riferimento per il calcolo dei fabbisogni è negativa viene posta pari a zero | |



A.2.2 Le variabili indipendenti

Tabella A.12: Funzioni generali - Calcolo variabili indipendenti del primo stadio - Dati 2013 - Questionario FC10U

| Tipologia | Variabili | Formula di calcolo |
|-------------------------------|--|---|
| PREZZI DEI FATTORI PRODUTTIVI | Livello delle locazioni immobiliari ad uso ufficio - Prezzo al mq (in euro) - Scostamento % dalla media (media annualità 2013= 4,73) | Livello delle locazioni immobiliari ad uso ufficio in euro mensili al mq - Media nazionale del livello delle locazioni immobiliari ad uso ufficio in euro mensili al mq 2013) / Media nazionale del livello delle locazioni immobiliari ad uso ufficio in euro mensili al mq 2013 *100 |
| | Costo medio del lavoro per addetto - Scostamento % dalla media (media annualità 2013 = 46,704) | (Costo medio del lavoro per addetto - Media nazionale del Costo medio del lavoro per addetto 2013) / Media nazionale del Costo medio del lavoro per addetto 2013 *100 |
| | Spesa media per software e hardware - Scostamento % dalla media (media annualità 2013 = 2.919,784) | $[(S7(\text{col.1}) + S7(\text{col.2}) + S7(\text{col.3}) + S7(\text{col.4})) / (F1(\text{col.5}) + F2(\text{col.5}) + F3(\text{col.5}) + F4(\text{col.5}))] - \text{Media nazionale di } [(S7(\text{col.1}) + S7(\text{col.2}) + S7(\text{col.3}) + S7(\text{col.4})) / (F1(\text{col.5}) + F2(\text{col.5}) + F3(\text{col.5}) + F4(\text{col.5}))] / \text{Media nazionale di } [(S7(\text{col.1}) + S7(\text{col.2}) + S7(\text{col.3}) + S7(\text{col.4})) / F1(\text{col.5}) + F2(\text{col.5}) + F3(\text{col.5}) + F4(\text{col.5}))] *100$ |
| FORMA DI GESTIONE | Quota dei servizi esternalizzati rispetto alla spesa corrente utilizzata per la stima dei fabbisogni standard | La variabile è pari alla somma tra: $[(S26(\text{col.1}) + S27(\text{col.1})) / \text{Spesa corrente di riferimento per il calcolo dei fabbisogni standard (Tributi)}] * \text{peso della spesa del servizio tributi sul totale amministrazione};$ $[(S26(\text{col.2}) + S27(\text{col.2})) / \text{Spesa corrente di riferimento per il calcolo dei fabbisogni standard (Ufficio tecnico)}] * \text{peso della spesa del servizio ufficio tecnico sul totale amministrazione};$ $[(S26(\text{col.3}) + S27(\text{col.3})) / \text{Spesa corrente di riferimento per il calcolo dei fabbisogni standard (Anagrafe)}] * \text{peso della spesa del servizio anagrafe sul totale amministrazione};$ $[(S26(\text{col.4}) + S27(\text{col.4})) / \text{Spesa corrente di riferimento per il calcolo dei fabbisogni standard (Altri servizi generali)}] * \text{peso della spesa del servizio altri servizi generali sul totale amministrazione};$ |
| | Comuni con gestione associata - Tributi | Se il comune è in una forma associata per il servizio tributi allora la variabile è pari a 1, altrimenti assume il valore 0 |
| | Comuni con gestione associata - Ufficio tecnico | Se il comune è in una forma associata per il servizio ufficio tecnico allora la variabile è pari a 1, altrimenti assume il valore 0 |
| | Comuni con gestione associata - Anagrafe | Se il comune è in una forma associata per il servizio anagrafe allora la variabile è pari a 1, altrimenti assume il valore 0 |
| | Comuni con gestione associata - Altri servizi generali | Se il comune è in una forma associata per altri servizi generali allora la variabile è pari a 1, altrimenti assume il valore 0 |
| VARIABILI DI CONTESTO | Unità immobiliari complessive - pro capite | Unità immobiliari complessive/ Popolazione residente 2013 Dove per Unità immobiliari complessive si intendono tutte le abitazioni, le pertinenze e gli altri immobili non residenziali |
| DISECONOMIE DI SCALA | Inversa della popolazione | 1/ Popolazione residente 2013 |



Tabella A.13: Funzioni generali - Calcolo variabili indipendenti del primo stadio - Dati 2015 - Questionario FC20U

| Tipologia | Variabili | Formula di calcolo |
|-------------------------------|---|---|
| PREZZI DEI FATTORI PRODUTTIVI | Livello delle locazioni immobiliari ad uso ufficio - Prezzo al mq (in euro) - Scostamento % dalla media (media annualità 2015 = 4.56) | Livello delle locazioni immobiliari ad uso ufficio in euro mensili al mq - Media nazionale del livello delle locazioni immobiliari ad uso ufficio in euro mensili al mq 2015) / Media nazionale del livello delle locazioni immobiliari ad uso ufficio in euro mensili al mq 2015 *100 |
| | Costo medio del lavoro per addetto - Scostamento % dalla media (media annualità 2015 = 45.326,63) | (Costo medio del lavoro per addetto - Media nazionale del Costo medio del lavoro per addetto 2015) / Media nazionale del Costo medio del lavoro per addetto 2015 *100 |
| | Spesa media per software e hardware - Scostamento % dalla media (media annualità 2015 =2.764,15) | Variabile recuperata dai dati 2013 del Questionario FC10U |
| FORMA DI GESTIONE | Quota dei servizi esternalizzati rispetto alla spesa corrente utilizzata per la stima dei fabbisogni standard | La variabile è pari alla somma tra: $[(S4(\text{col.1})+S5(\text{col.1}))/\text{Spesa corrente di riferimento per il calcolo dei fabbisogni standard (Tributi)}] * \text{peso della spesa del servizio tributi sul totale amministrazione};$ $[(S4(\text{col.2})+S5(\text{col.2}))/\text{Spesa corrente di riferimento per il calcolo dei fabbisogni standard (Ufficio tecnico)}] * \text{peso della spesa del servizio ufficio tecnico sul totale amministrazione};$ $[(S4(\text{col.3})+S5(\text{col.3}))/\text{Spesa corrente di riferimento per il calcolo dei fabbisogni standard (Anagrafe)}] * \text{peso della spesa del servizio anagrafe sul totale amministrazione};$ $[(S4(\text{col.4})+S5(\text{col.4}))/\text{Spesa corrente di riferimento per il calcolo dei fabbisogni standard (Altri servizi generali)}] * \text{peso della spesa del servizio altri servizi generali sul totale amministrazione};$ |
| | Comuni con gestione associata - Tributi | Se il comune è in una forma associata per il servizio tributi allora la variabile è pari a 1, altrimenti assume il valore 0 |
| | Comuni con gestione associata - Ufficio tecnico | Se il comune è in una forma associata per il servizio ufficio tecnico allora la variabile è pari a 1, altrimenti assume il valore 0 |
| | Comuni con gestione associata - Anagrafe | Se il comune è in una forma associata per il servizio anagrafe allora la variabile è pari a 1, altrimenti assume il valore 0 |
| | Comuni con gestione associata - Altri servizi generali | Se il comune è in una forma associata per altri servizi generali allora la variabile è pari a 1, altrimenti assume il valore 0 |
| VARIABILI DI CONTESTO | Unità immobiliari complessive - pro capite | Unità immobiliari complessive/ Popolazione residente 2015 Dove per Unità immobiliari complessive si intendono tutte le abitazioni, le pertinenze e gli altri immobili non residenziali |
| DISECONOMIE DI SCALA | Inversa della popolazione | 1/ Popolazione residente 2015 |



Tabella A.14: Funzioni generali - Calcolo variabili indipendenti del primo stadio - Dati 2016 - Questionario FC30U

| Tipologia | Variabili | Formula di calcolo |
|-------------------------------|---|---|
| PREZZI DEI FATTORI PRODUTTIVI | Livello delle locazioni immobiliari ad uso ufficio - Prezzo al mq (in euro) - Scostamento % dalla media (media annualità 2016 = 4,51) | Livello delle locazioni immobiliari ad uso ufficio in euro mensili al mq - Media nazionale del livello delle locazioni immobiliari ad uso ufficio in euro mensili al mq 2016) / Media nazionale del livello delle locazioni immobiliari ad uso ufficio in euro mensili al mq 2016 * 100 |
| | Costo medio del lavoro per addetto - Scostamento % dalla media (media annualità 2016 = 45.959,64) | (Costo medio del lavoro per addetto - Media nazionale del Costo medio del lavoro per addetto 2016) / Media nazionale del Costo medio del lavoro per addetto 2016 *100 |
| | Spesa media per software e hardware - Scostamento % dalla media (media annualità 2016 = 1.774,43) | $[(S27(\text{col.1}) + S27(\text{col.2}) + S27(\text{col.3}) + S27(\text{col.4})) / (F1 \text{ col.5})] - \text{Media nazionale di } [(S27(\text{col.1}) + S27(\text{col.2}) + S27(\text{col.3}) + S27(\text{col.4})) / (F1 \text{ col.5})] / \text{Media nazionale di } [(S27(\text{col.1}) + S27(\text{col.2}) + S27(\text{col.3}) + S27(\text{col.4})) / (F1 \text{ col.5})] * 100$ |
| FORMA DI GESTIONE | Quota dei servizi esternalizzati rispetto alla spesa corrente utilizzata per la stima dei fabbisogni standard | La variabile è pari alla somma tra: $[(S11(\text{col.1}) + S12(\text{col.1})) / \text{Spesa corrente di riferimento per il calcolo dei fabbisogni standard (Tributi)}] * \text{peso della spesa del servizio tributi sul totale amministrazione};$ $[(S11(\text{col.2}) + S12(\text{col.2})) / \text{Spesa corrente di riferimento per il calcolo dei fabbisogni standard (Ufficio tecnico)}] * \text{peso della spesa del servizio ufficio tecnico sul totale amministrazione};$ $[(S11(\text{col.3}) + S12(\text{col.3})) / \text{Spesa corrente di riferimento per il calcolo dei fabbisogni standard (Anagrafe)}] * \text{peso della spesa del servizio anagrafe sul totale amministrazione};$ $[(S11(\text{col.4}) + S12(\text{col.4})) / \text{Spesa corrente di riferimento per il calcolo dei fabbisogni standard (Altri servizi generali)}] * \text{peso della spesa del servizio altri servizi generali sul totale amministrazione};$ |
| | Comuni con gestione associata - Tributi | Se il comune è in una forma associata per il servizio tributi allora la variabile è pari a 1, altrimenti assume il valore 0 |
| | Comuni con gestione associata - Ufficio tecnico | Se il comune è in una forma associata per il servizio ufficio tecnico allora la variabile è pari a 1, altrimenti assume il valore 0 |
| | Comuni con gestione associata - Anagrafe | Se il comune è in una forma associata per il servizio anagrafe allora la variabile è pari a 1, altrimenti assume il valore 0 |
| | Comuni con gestione associata - Altri servizi generali | Se il comune è in una forma associata per altri servizi generali allora la variabile è pari a 1, altrimenti assume il valore 0 |
| VARIABILI DI CONTESTO | Unità immobiliari complessive - pro capite | Unità immobiliari complessive/ Popolazione residente 2016 Dove per Unità immobiliari complessive si intendono tutte le abitazioni, le pertinenze e gli altri immobili non residenziali |
| DISECONOMIE DI SCALA | Inversa della popolazione | 1/ Popolazione residente 2016 |



Tabella A.15: Funzioni generali - Calcolo variabili indipendenti del primo stadio - Dati 2017 - Questionario FC40U

| Tipologia | Variabili | Formula di calcolo |
|-------------------------------|--|---|
| PREZZI DEI FATTORI PRODUTTIVI | Livello delle locazioni immobiliari ad uso ufficio - Prezzo al mq (in euro) - Scostamento % dalla media (media annualità 2017 =4,40) | Livello delle locazioni immobiliari ad uso ufficio in euro mensili al mq - Media nazionale del livello delle locazioni immobiliari ad uso ufficio in euro mensili al mq 2017 / Media nazionale del livello delle locazioni immobiliari ad uso ufficio in euro mensili al mq 2017 *100 |
| | Costo medio del lavoro per addetto - Scostamento % dalla media (media annualità 2017 =44.848,14) | (Costo medio del lavoro per addetto - Media nazionale del Costo medio del lavoro per addetto 2017) / Media nazionale del Costo medio del lavoro per addetto 2017 *100 |
| | Spesa media per software e hardware - Scostamento % dalla media (media annualità 2017 =1.467,83) | $[(S27(\text{col.1}) + S27(\text{col.2}) + S27(\text{col.3}) + S27(\text{col.4})) / (F1 \text{ col.5})] - \text{Media nazionale di } [(S27(\text{col.1}) + S27(\text{col.2}) + S27(\text{col.3}) + S27(\text{col.4})) / (F1 \text{ col.5})] / \text{Media nazionale di } [(S27(\text{col.1}) + S27(\text{col.2}) + S27(\text{col.3}) + S27(\text{col.4})) / (F1 \text{ col.5})] * 100$ |
| FORMA DI GESTIONE | Quota dei servizi esternalizzati rispetto alla spesa corrente utilizzata per la stima dei fabbisogni standard | La variabile è pari alla somma tra: $[(S11(\text{col.1})+S12(\text{col.1}))/\text{Spesa corrente di riferimento per il calcolo dei fabbisogni standard (Tributi)}] * \text{peso della spesa del servizio tributi sul totale amministrazione};$ $[(S11(\text{col.2})+S12(\text{col.2}))/\text{Spesa corrente di riferimento per il calcolo dei fabbisogni standard (Ufficio tecnico)}] * \text{peso della spesa del servizio ufficio tecnico sul totale amministrazione};$ $[(S11(\text{col.3})+S12(\text{col.3}))/\text{Spesa corrente di riferimento per il calcolo dei fabbisogni standard (Anagrafe)}] * \text{peso della spesa del servizio anagrafe sul totale amministrazione};$ $[(S11(\text{col.4})+S12(\text{col.4}))/\text{Spesa corrente di riferimento per il calcolo dei fabbisogni standard (Altri servizi generali)}] * \text{peso della spesa del servizio altri servizi generali sul totale amministrazione};$ |
| | Comuni con gestione associata - Tributi | Se il comune è in una forma associata per il servizio tributi allora la variabile è pari a 1, altrimenti assume il valore 0 |
| | Comuni con gestione associata - Ufficio tecnico | Se il comune è in una forma associata per il servizio ufficio tecnico allora la variabile è pari a 1, altrimenti assume il valore 0 |
| | Comuni con gestione associata - Anagrafe | Se il comune è in una forma associata per il servizio anagrafe allora la variabile è pari a 1, altrimenti assume il valore 0 |
| | Comuni con gestione associata - Altri servizi generali | Se il comune è in una forma associata per altri servizi generali allora la variabile è pari a 1, altrimenti assume il valore 0 |
| VARIABILI DI CONTESTO | Unità immobiliari complessive - pro capite | Unità immobiliari complessive/ Popolazione residente 2017 Dove per Unità immobiliari complessive si intendono tutte le abitazioni, le pertinenze e gli altri immobili non residenziali |
| DISECONOMIE DI SCALA | Inversa della popolazione | 1/ Popolazione residente 2017 |



Tabella A.16: Funzioni generali - Calcolo variabili indipendenti del primo stadio - Dati 2018 - Questionario FC50U

| Tipologia | Variabili | Formula di calcolo |
|-------------------------------|---|---|
| PREZZI DEI FATTORI PRODUTTIVI | Livello delle locazioni immobiliari ad uso ufficio - Prezzo al mq (in euro) - Scostamento % dalla media (media annualità 2018 = 4,33) | Livello delle locazioni immobiliari ad uso ufficio in euro mensili al mq - Media nazionale del livello delle locazioni immobiliari ad uso ufficio in euro mensili al mq 2018) / Media nazionale del livello delle locazioni immobiliari ad uso ufficio in euro mensili al mq 2018 * 100 |
| | Costo medio del lavoro per addetto - Scostamento % dalla media (media annualità 2018 = 46.086,93) | (Costo medio del lavoro per addetto - Media nazionale del Costo medio del lavoro per addetto 2018) / Media nazionale del Costo medio del lavoro per addetto 2018*100 |
| | Spesa media per software e hardware - Scostamento % dalla media (media annualità 2018 = 1.590,38) | $[(S27(\text{col.1}) + S27(\text{col.2}) + S27(\text{col.3}) + S27(\text{col.4})) / (F1 \text{ col.5})] - \text{Media nazionale di } [(S27(\text{col.1}) + S27(\text{col.2}) + S27(\text{col.3}) + S27(\text{col.4})) / (F1 \text{ col.5})] / \text{Media nazionale di } [(S27(\text{col.1}) + S27(\text{col.2}) + S27(\text{col.3}) + S27(\text{col.4})) / (F1 \text{ col.5})] * 100$ |
| FORMA DI GESTIONE | Quota dei servizi esternalizzati rispetto alla spesa corrente utilizzata per la stima dei fabbisogni standard | La variabile è pari alla somma tra: $[(S11(\text{col.1})+S12(\text{col.1}))/\text{Spesa corrente di riferimento per il calcolo dei fabbisogni standard (Tributi)}] * \text{peso della spesa del servizio tributi sul totale amministrazione};$ $[(S11(\text{col.2})+S12(\text{col.2}))/\text{Spesa corrente di riferimento per il calcolo dei fabbisogni standard (Ufficio tecnico)}] * \text{peso della spesa del servizio ufficio tecnico sul totale amministrazione};$ $[(S11(\text{col.3})+S12(\text{col.3}))/\text{Spesa corrente di riferimento per il calcolo dei fabbisogni standard (Anagrafe)}] * \text{peso della spesa del servizio anagrafe sul totale amministrazione};$ $[(S11(\text{col.4})+S12(\text{col.4}))/\text{Spesa corrente di riferimento per il calcolo dei fabbisogni standard (Altri servizi generali)}] * \text{peso della spesa del servizio altri servizi generali sul totale amministrazione};$ |
| | Comuni con gestione associata - Tributi | Se il comune è in una forma associata per il servizio tributi allora la variabile è pari a 1, altrimenti assume il valore 0 |
| | Comuni con gestione associata - Ufficio tecnico | Se il comune è in una forma associata per il servizio ufficio tecnico allora la variabile è pari a 1, altrimenti assume il valore 0 |
| | Comuni con gestione associata - Anagrafe | Se il comune è in una forma associata per il servizio anagrafe allora la variabile è pari a 1, altrimenti assume il valore 0 |
| | Comuni con gestione associata - Altri servizi generali | Se il comune è in una forma associata per altri servizi generali allora la variabile è pari a 1, altrimenti assume il valore 0 |
| VARIABILI DI CONTESTO | Unità immobiliari complessive - pro capite | Unità immobiliari complessive/ Popolazione residente 2018 Dove per Unità immobiliari complessive si intendono tutte le abitazioni, le pertinenze e gli altri immobili non residenziali |
| DISECONOMIE DI SCALA | Inversa della popolazione | 1/ Popolazione residente 2018 |



Tabella A.17: Funzioni generali - Calcolo variabili indipendenti del primo stadio - Dati 2019 - Questionario FC60U

| Tipologia | Variabili | Formula di calcolo |
|-------------------------------|---|---|
| PREZZI DEI FATTORI PRODUTTIVI | Livello delle locazioni immobiliari ad uso ufficio - Prezzo al mq (in euro) - Scostamento % dalla media (media annualità 2019 = 4,33) | Livello delle locazioni immobiliari ad uso ufficio in euro mensili al mq - Media nazionale del livello delle locazioni immobiliari ad uso ufficio in euro mensili al mq 2019) / Media nazionale del livello delle locazioni immobiliari ad uso ufficio in euro mensili al mq 2019 * 100 |
| | Costo medio del lavoro per addetto - Scostamento % dalla media (media annualità 2019 = 46.053,9) | (Costo medio del lavoro per addetto - Media nazionale del Costo medio del lavoro per addetto 2019) / Media nazionale del Costo medio del lavoro per addetto 2019 *100 |
| | Spesa media per software e hardware - Scostamento % dalla media (media annualità 2019 = 2.381,768) | $[(S27(\text{col.1}) + S27(\text{col.2}) + S27(\text{col.3}) + S27(\text{col.4})) / (F1 \text{ col.5})] - \text{Media nazionale di } [(S27(\text{col.1}) + S27(\text{col.2}) + S27(\text{col.3}) + S27(\text{col.4})) / (F1 \text{ col.5})] / \text{Media nazionale di } [(S27(\text{col.1}) + S27(\text{col.2}) + S27(\text{col.3}) + S27(\text{col.4})) / (F1 \text{ col.5})] * 100$ |
| FORMA DI GESTIONE | Quota dei servizi esternalizzati rispetto alla spesa corrente utilizzata per la stima dei fabbisogni standard | La variabile è pari alla somma tra: $[(S11(\text{col.1}) + S12(\text{col.1})) / \text{Spesa corrente di riferimento per il calcolo dei fabbisogni standard (Tributi)}] * \text{peso della spesa del servizio tributi sul totale amministrazione};$ $[(S11(\text{col.2}) + S12(\text{col.2})) / \text{Spesa corrente di riferimento per il calcolo dei fabbisogni standard (Ufficio tecnico)}] * \text{peso della spesa del servizio ufficio tecnico sul totale amministrazione};$ $[(S11(\text{col.3}) + S12(\text{col.3})) / \text{Spesa corrente di riferimento per il calcolo dei fabbisogni standard (Anagrafe)}] * \text{peso della spesa del servizio anagrafe sul totale amministrazione};$ $[(S11(\text{col.4}) + S12(\text{col.4})) / \text{Spesa corrente di riferimento per il calcolo dei fabbisogni standard (Altri servizi generali)}] * \text{peso della spesa del servizio altri servizi generali sul totale amministrazione};$ |
| | Comuni con gestione associata - Tributi | Se il comune è in una forma associata per il servizio tributi allora la variabile è pari a 1, altrimenti assume il valore 0 |
| | Comuni con gestione associata - Ufficio tecnico | Se il comune è in una forma associata per il servizio ufficio tecnico allora la variabile è pari a 1, altrimenti assume il valore 0 |
| | Comuni con gestione associata - Anagrafe | Se il comune è in una forma associata per il servizio anagrafe allora la variabile è pari a 1, altrimenti assume il valore 0 |
| | Comuni con gestione associata - Altri servizi generali | Se il comune è in una forma associata per altri servizi generali allora la variabile è pari a 1, altrimenti assume il valore 0 |
| VARIABILI DI CONTESTO | Unità immobiliari complessive - pro capite | Unità immobiliari complessive/ Popolazione residente 2019 Dove per Unità immobiliari complessive si intendono tutte le abitazioni, le pertinenze e gli altri immobili non residenziali |
| DISECONOMIE DI SCALA | Inversa della popolazione | 1/ Popolazione residente 2019 |



Tabella A.18: Funzioni generali - Calcolo variabili indipendenti del primo stadio - Dati 2021 - Questionario FC70U

| Tipologia | Variabili | Formula di calcolo |
|-------------------------------|---|---|
| PREZZI DEI FATTORI PRODUTTIVI | Livello delle locazioni immobiliari ad uso ufficio - Prezzo al mq (in euro) - Scostamento % dalla media (media annualità 2021 = 4,18) | Livello delle locazioni immobiliari ad uso ufficio in euro mensili al mq - Media nazionale del livello delle locazioni immobiliari ad uso ufficio in euro mensili al mq 2021) / Media nazionale del livello delle locazioni immobiliari ad uso ufficio in euro mensili al mq 2021 *100 |
| | Costo medio del lavoro per addetto - Scostamento % dalla media (media annualità 2021 = 45.441,84) | (Costo medio del lavoro per addetto - Media nazionale del Costo medio del lavoro per addetto 2021) / Media nazionale del Costo medio del lavoro per addetto 2021 *100 |
| | Spesa media per software e hardware - Scostamento % dalla media (media annualità 2021 = 2.709,37) | $[(S27(\text{col.1}) + S27(\text{col.2}) + S27(\text{col.3}) + S27(\text{col.4})) / (F1 \text{ col.5})] - \text{Media nazionale di } [(S27(\text{col.1}) + S27(\text{col.2}) + S27(\text{col.3}) + S27(\text{col.4})) / (F1 \text{ col.5})] * 100$ |
| FORMA DI GESTIONE | Quota dei servizi esternalizzati rispetto alla spesa corrente utilizzata per la stima dei fabbisogni standard | La variabile è pari alla somma tra: $[(S11(\text{col.1}) + S12(\text{col.1})) / \text{Spesa corrente di riferimento per il calcolo dei fabbisogni standard (Tributi)}] * \text{peso della spesa del servizio tributi sul totale amministrazione};$ $[(S11(\text{col.2}) + S12(\text{col.2})) / \text{Spesa corrente di riferimento per il calcolo dei fabbisogni standard (Ufficio tecnico)}] * \text{peso della spesa del servizio ufficio tecnico sul totale amministrazione};$ $[(S11(\text{col.3}) + S12(\text{col.3})) / \text{Spesa corrente di riferimento per il calcolo dei fabbisogni standard (Anagrafe)}] * \text{peso della spesa del servizio anagrafe sul totale amministrazione};$ $[(S11(\text{col.4}) + S12(\text{col.4})) / \text{Spesa corrente di riferimento per il calcolo dei fabbisogni standard (Altri servizi generali)}] * \text{peso della spesa del servizio altri servizi generali sul totale amministrazione};$ |
| | Comuni con gestione associata - Tributi | Se il comune è in una forma associata per il servizio tributi allora la variabile è pari a 1, altrimenti assume il valore 0 |
| | Comuni con gestione associata - Ufficio tecnico | Se il comune è in una forma associata per il servizio ufficio tecnico allora la variabile è pari a 1, altrimenti assume il valore 0 |
| | Comuni con gestione associata - Anagrafe | Se il comune è in una forma associata per il servizio anagrafe allora la variabile è pari a 1, altrimenti assume il valore 0 |
| | Comuni con gestione associata - Altri servizi generali | Se il comune è in una forma associata per altri servizi generali allora la variabile è pari a 1, altrimenti assume il valore 0 |
| VARIABILI DI CONTESTO | Unità immobiliari complessive - pro capite | Unità immobiliari complessive/ Popolazione residente 2021 Dove per Unità immobiliari complessive si intendono tutte le abitazioni, le pertinenze e gli altri immobili non residenziali |
| DISECONOMIE DI SCALA | Inversa della popolazione | 1/ Popolazione residente 2021 |



Tabella A.19: Funzioni generali - Calcolo variabili indipendenti del secondo stadio

| Tipologia | Variabili | Formula di calcolo |
|---|--|---|
| VARIABILI DI CONTESTO | Rischio sismico alto | Se il comune appartiene alla zona classificata come Zona 1 - probabilità alta di forte terremoto allora la variabile è 1 altrimenti è 0 |
| | Addetti dei servizi di alloggio e ristorazione - pro capite | La variabile è pari a: [media (Addetti dei servizi di alloggio e ristorazione 2013, Addetti dei servizi di alloggio e ristorazione 2015, Addetti dei servizi di alloggio e ristorazione 2016, Addetti dei servizi di alloggio e ristorazione 2017, Addetti dei servizi di alloggio e ristorazione 2018, Addetti dei servizi di alloggio e ristorazione 2019, Addetti dei servizi di alloggio e ristorazione 2021)]/ Popolazione residente 2021 |
| REDDITO | Reddito imponibile ai fini delle addizionali IRPEF - Scostamento % dalla media | La variabile è pari alla media tra [(Reddito 2013 imponibile ai fini delle addizionali IRPEF - media nazionale del Reddito 2013 Imponibile ai fini delle addizionali IRPEF pari a 18.973,2)/ media nazionale del Reddito 2013 Imponibile ai fini delle addizionali IRPEF * 100], [(Reddito 2015 imponibile ai fini delle addizionali IRPEF - media nazionale del Reddito 2015 Imponibile ai fini delle addizionali IRPEF pari a 19.136,14)/ media nazionale del Reddito 2015 Imponibile ai fini delle addizionali IRPEF * 100], [(Reddito 2016 imponibile ai fini delle addizionali IRPEF - media nazionale del Reddito 2016 Imponibile ai fini delle addizionali IRPEF pari a 19.242,63)/ media nazionale del Reddito 2016 Imponibile ai fini delle addizionali IRPEF * 100], [(Reddito 2017 imponibile ai fini delle addizionali IRPEF - media nazionale del Reddito 2017 Imponibile ai fini delle addizionali IRPEF pari a 19.093,5)/ media nazionale del Reddito 2017 Imponibile ai fini delle addizionali IRPEF * 100], [(Reddito 2018 imponibile ai fini delle addizionali IRPEF - media nazionale del Reddito 2018 Imponibile ai fini delle addizionali IRPEF pari a 19.395,1)/ media nazionale del Reddito 2018 Imponibile ai fini delle addizionali IRPEF * 100], [(Reddito 2019 imponibile ai fini delle addizionali IRPEF - media nazionale del Reddito 2019 Imponibile ai fini delle addizionali IRPEF pari a 19.463,56)/ media nazionale del Reddito 2019 Imponibile ai fini delle addizionali IRPEF * 100], [(Reddito 2021 imponibile ai fini delle addizionali IRPEF - media nazionale del Reddito 2021 Imponibile ai fini delle addizionali IRPEF pari a 20.017,36)/ media nazionale del Reddito 2021 Imponibile ai fini delle addizionali IRPEF * 100]. |
| VARIABILI CHE IDENTIFICANO I DIFFERENZIALI DI SPESA | 10 gruppi omogenei di comuni (cluster) | Se il comune appartiene al cluster specificato allora la variabile è pari a 1 altrimenti assume il valore 0 |



A.3 LA COSTRUZIONE DEI GRUPPI OMOGENEI (CLUSTER)

Per la costruzione dei gruppi omogenei si rimanda all'**Appendice B** "*La costruzione dei gruppi omogenei (cluster)*" (p. 70) della [Nota FaS 2022](#).



2

LE FUNZIONI DI POLIZIA LOCALE

Il presente capitolo si riferisce alle funzioni di *Polizia Locale* per le quali, nel corso del 2023, è stata rinnovata la metodologia dei *FaS*. Di seguito verranno illustrate le principali innovazioni che hanno riguardato l'utilizzo dei dati panel ai fini della stima della spesa standard unitaria secondo la tecnica di stima di tipo Fixed effects Panel Decomposition (si veda il paragrafo "*L'impianto metodologico di riferimento*" (p. XX)).

Le *Funzioni di Polizia locale* si compongono di tre differenti servizi.

- La *Polizia municipale* è investita di una serie di attribuzioni e compiti istituzionali di notevole estensione e di fondamentale importanza per la collettività locale. Essa si occupa non solo della viabilità e della regolazione del traffico, ma anche di attività di prevenzione e di repressione, di vigilanza e di accertamento, di carattere esecutivo, amministrativo o tecnico.
- La *Polizia commerciale* è tenuta a una vigilanza diretta a verificare la regolarità della condotta degli esercenti la vendita, nelle varie forme stabilite dalla legge: commercio in sede fissa, commercio su aree pubbliche, somministrazione di alimenti e bevande. Oltre al controllo dell'osservanza delle norme da parte dei commercianti il compito della polizia commerciale incide direttamente sulla tutela dei consumatori.
- Il ruolo della *Polizia amministrativa* si lega al decentramento di numerose funzioni di amministrazione attiva dallo Stato agli Enti locali che si esplica quindi nell'attività di regolamentazione di determinate attività, nella valutazione dei rilasci di permessi per le medesime e nell'imposizione di sanzioni amministrative in caso di violazioni.

Nei successivi paragrafi, è sintetizzata la principale novità che ha riguardato la nuova metodologia per le funzioni di *Polizia Locale*, nonché sono illustrate le scelte effettuate in fase di applicazione della metodologia individuata.

2.1 GLI ELEMENTI INNOVATIVI RISPETTO ALLA METODOLOGIA APPROVATA NEL 2016

Rispetto alla metodologia precedente e alla luce dei risultati raggiunti, la principale modifica riguarda:

- **Modello di tipo panel a due stadi**

Grazie alla disponibilità di informazioni stratificate su più annualità, si è deciso di specificare il modello empirico come panel lineare adottando uno stimatore a effetti fissi a due stadi. Si abbandona così il vecchio modello cross-section, come avvenuto per tutti gli aggiornamenti metodologici realizzati a partire dal 2019. Per il dettaglio sul modello a due stadi si rimanda al paragrafo "*Il modello panel lineare a due stadi*" (p. XXI).

Dal momento che le informazioni utili alla stima riguardano più anni contabili, i valori monetari sono stati espressi in termini reali utilizzando l'*NIC* di fonte *ISTAT*, considerando come anno base il 2021, ultimo anno di riferimento del panel. Nel primo stadio, in particolare, viene stimato il modello di spesa unitaria per abitante ricorrendo allo stimatore panel a effetti fissi che considera i dati di sette annualità (2013, 2015, 2016, 2017, 2018, 2019 e 2021). La spesa per abitante viene messa in relazione con i prezzi



dei fattori produttivi, i fattori esogeni di carico, le forme di gestione associata, ecc. Nel secondo stadio, utilizzando un modello cross-section, gli effetti fissi stimati nel primo stadio sono messi in relazione con le seguenti caratteristiche dei comuni che possono considerarsi di tipo “time-invariant” o comunque strutturali e, quindi, caratterizzate da variazioni molto lente nel tempo:

- l'appartenenza ai cluster, ovvero raggruppamenti dei comuni simili per specifiche caratteristiche¹ ;
- l'appartenenza regionale;
- variabili di contesto (lunghezza strade, densità abitativa, etc.);
- il numero di mercati.

2.2 LA BASE DATI DI RIFERIMENTO

2.2.1 Le variabili e annualità di riferimento

La base dati utilizzata per la determinazione dei FaS ha considerato sette annualità (2013, 2015, 2016, 2017, 2018, 2019 e 2021) sfruttando l'ampio periodo a disposizione dalle rilevazioni sino ad oggi effettuate ed offrendo la possibilità di ottenere un valido campione di riferimento utile alla stima.

L'ampio periodo del panel dati a disposizione ha consentito di cogliere i cambiamenti intervenuti nei diversi anni ed intercettare le eventuali modifiche strutturali e/o gestionali proprie dello svolgimento delle funzioni di *Polizia Locale*.

Per l'identificazione del panel di riferimento sono state, quindi, considerate le informazioni rilevate con il questionario FC10U (anno contabile 2013), con il questionario FC20U (anno contabile 2015), con il questionario FC30U (anno contabile 2016), con il questionario FC40U (anno contabile 2017), con il questionario FC50U (anno contabile 2018), con il questionario FC60U (anno contabile 2019) e, infine, con il questionario FC70U (anno contabile 2021). Per la composizione del panel data le informazioni desunte dai questionari dei FaS sono quelle aggiornate alle seguenti date:

- 24 agosto 2016 per il questionario FC10U (dati 2013);
- 6 marzo 2018 per il questionario FC20U (dati 2015),
- 20 ottobre 2019 per il questionario FC30U (dati 2016),
- 27 ottobre 2020 per il questionario FC40U (dati 2017);
- 13 gennaio 2022 per il questionario FC50U (dati 2018);
- 12 aprile 2023 per il questionario FC60U (dati 2019);
- 9 giugno 2023 per il questionario FC70U (dati 2021).

I dati desunti dai questionari sono stati inoltre integrati dalle informazioni contenute nelle banche dati utilizzate per la stima dei FaS riferiti alle sette annualità sopracitate.

Si precisa, inoltre, che nella costruzione del campione di regressione ai fini della stima del modello econometrico, non è stato considerato un panel bilanciato e conseguentemente la numerosità di comuni appartenente al campione di regressione è stata pari a 3.649 comuni per il 2013, 4.429 per il 2015, 4.614 per il 2016, 4.791 per il 2017, 4.458 per il 2018, 4.653 per il 2019 e 4.383 per il 2021.

Per l'applicazione del modello, ovvero la fase che permette la determinazione del fabbisogno standard, sono stati considerati i dati 2021 acquisiti con il questionario FC70U, aggiornati alla data del 20 settembre 2023.

¹ Per la costruzione dei gruppi omogenei si rimanda all'Appendice B della Nota FaS 2022



2.2.2 La descrizione del campione di regressione

La stima dei FaS è stata effettuata su un campione di riferimento di ciascuna annualità, dopo un'opportuna analisi di qualità dei dati riportati dai comuni nella compilazione dei questionari. I comuni con valori ritenuti anomali sono stati esclusi dal campione in modo da evitare possibili distorsioni nei coefficienti individuati nel modello di stima. Nel dettaglio, le principali cause di esclusione dal campione di regressione per ciascuna annualità di riferimento sono le seguenti:

- *Incoerenza tra la spesa corrente desumibile dalle informazioni inserite nel questionario relative al totale delle funzioni e quanto riportato nel Certificato Consuntivo (2013, 2015, 2016, 2017 e 2018) e nel Rendiconto della gestione – Schema di bilancio (2019 e 2021), in corrispondenza dei macro aggregati;*
- *Spesa ai fini dei fabbisogni standard B.1.1 “La spesa storica ai fini FaS” (p. 47) dell’Appendice B)) per le funzioni di Polizia Locale non valorizzata;*
- *Spesa ai fini dei fabbisogni standard pro-capite superiore al 99° percentile della distribuzione della medesima variabile calcolata sui comuni che non presentavano l’incoerenza tra la spesa corrente desumibile dalle informazioni inserite nel questionario relative al totale delle funzioni e quanto riportato nel certificato in corrispondenza dei macro aggregati e con valore del costo medio del lavoro per addetto (rigo T42 del questionario FC10U, rigo T20 dei questionari FC20U e FC30U, rigo T21 dei questionari FC40U, FC50U, FC60U, FC70U) compreso tra i valori 22.000 e 80.000 euro;*
- *Valore del costo medio del lavoro per addetto (quadro T rigo 42 del questionario FC10U, quadro T rigo 20 dei questionari FC20U, FC30U, quadro T rigo 21 dei questionari FC40U, FC50U, FC60U e FC70U) non compreso tra i valori 22.000 e 80.000 euro;*

Tabella 2.1: Polizia Locale - Valori di riferimento della variabile spesa ai fini dei fabbisogni standard - Proclient

| Anno | 99° percentile |
|------|----------------|
| 2013 | 157,57 € |
| 2015 | 175,16 € |
| 2016 | 180,28 € |
| 2017 | 190,89 € |
| 2018 | 199,96 € |
| 2019 | 203,61 € |
| 2021 | 196,47 € |

Le Tabelle 2.2, 2.3, 2.4 riportano la composizione del campione di regressione per anno, regione e classe dimensionale.



Tabella 2.2: Polizia Locale - Distribuzione dei comuni inclusi nel campione di regressione per anno

| Anno | Numero di comuni in RSO | Comuni inclusi nel campione di regressione | % dei Comuni inclusi nel campione di regressione |
|-------------|--------------------------------|---|---|
| 2013 | 6.700 | 3.649 | 54,46% |
| 2015 | 6.664 | 4.429 | 66,46% |
| 2016 | 6.648 | 4.614 | 69,40% |
| 2017 | 6.628 | 4.791 | 72,28% |
| 2018 | 6.606 | 4.458 | 67,48% |
| 2019 | 6.567 | 4.653 | 70,85% |
| 2021 | 6.565 | 4.383 | 66,76% |

Per gli anni 2016 e 2017 gli archivi tengono conto del comune di Sappada che, il 16 dicembre 2017, ha cambiato provincia e regione di appartenenza passando dal Veneto al Friuli-Venezia Giulia. Questo comune, quindi, è stato conteggiato nel totale RSO ma poi escluso dal campione di regressione.



Tabella 2.3: Polizia Locale - Distribuzione dei comuni inclusi nel campione di regressione per regione

| Regione | 2013 | | | 2015 | | | 2016 | | | 2017 | | | 2018 | | | 2019 | | | 2021 | | |
|----------------|------------------|--|--|------------------|--|--|------------------|--|--|------------------|--|--|------------------|--|--|------------------|--|--|------------------|--|--|
| | Numero di comuni | Comuni inclusi nel campione di regressione | % dei Comuni inclusi nel campione di regressione | Numero di comuni | Comuni inclusi nel campione di regressione | % dei Comuni inclusi nel campione di regressione | Numero di comuni | Comuni inclusi nel campione di regressione | % dei Comuni inclusi nel campione di regressione | Numero di comuni | Comuni inclusi nel campione di regressione | % dei Comuni inclusi nel campione di regressione | Numero di comuni | Comuni inclusi nel campione di regressione | % dei Comuni inclusi nel campione di regressione | Numero di comuni | Comuni inclusi nel campione di regressione | % dei Comuni inclusi nel campione di regressione | Numero di comuni | Comuni inclusi nel campione di regressione | % dei Comuni inclusi nel campione di regressione |
| Piemonte | 1.206 | 606 | 50,25% | 1.206 | 676 | 56,05% | 1.202 | 720 | 59,9% | 1.202 | 755 | 62,81% | 1.197 | 688 | 57,48% | 1.181 | 707 | 59,86% | 1.181 | 705 | 59,7% |
| Lombardia | 1.544 | 965 | 62,5% | 1.530 | 1.136 | 74,25% | 1.527 | 1.142 | 74,79% | 1.523 | 1.173 | 77,02% | 1.516 | 1.151 | 75,92% | 1.507 | 1.149 | 76,24% | 1.506 | 1.120 | 74,37% |
| Veneto | 581 | 365 | 62,82% | 579 | 417 | 72,02% | 576 | 402 | 69,79% | 575 | 427 | 74,26% | 571 | 411 | 71,98% | 563 | 429 | 76,2% | 563 | 391 | 69,45% |
| Liguria | 235 | 113 | 48,09% | 235 | 130 | 55,32% | 235 | 128 | 54,47% | 235 | 123 | 52,34% | 234 | 122 | 52,14% | 234 | 132 | 56,41% | 234 | 118 | 50,43% |
| Emilia Romagna | 348 | 201 | 57,76% | 340 | 235 | 69,12% | 334 | 224 | 67,07% | 333 | 260 | 78,08% | 331 | 230 | 69,49% | 328 | 262 | 79,88% | 330 | 268 | 81,21% |
| Toscana | 287 | 173 | 60,28% | 279 | 203 | 72,76% | 279 | 211 | 75,63% | 276 | 218 | 78,99% | 274 | 197 | 71,9% | 273 | 206 | 75,46% | 273 | 208 | 76,19% |
| Umbria | 92 | 73 | 79,35% | 92 | 74 | 80,43% | 92 | 83 | 90,22% | 92 | 85 | 92,39% | 92 | 78 | 84,78% | 92 | 75 | 81,52% | 92 | 74 | 80,43% |
| Marche | 239 | 133 | 55,65% | 236 | 122 | 51,69% | 236 | 164 | 69,49% | 229 | 180 | 78,6% | 229 | 170 | 74,24% | 228 | 190 | 83,33% | 225 | 182 | 80,89% |
| Lazio | 378 | 172 | 45,5% | 378 | 233 | 61,64% | 378 | 254 | 67,2% | 378 | 267 | 70,63% | 378 | 241 | 63,76% | 378 | 263 | 69,58% | 378 | 234 | 61,9% |
| Abruzzo | 305 | 139 | 45,57% | 305 | 183 | 60% | 305 | 194 | 63,61% | 305 | 202 | 66,23% | 305 | 190 | 62,3% | 305 | 197 | 64,59% | 305 | 179 | 58,69% |
| Molise | 136 | 62 | 45,59% | 136 | 84 | 61,76% | 136 | 83 | 61,03% | 136 | 80 | 58,82% | 136 | 81 | 59,56% | 136 | 84 | 61,76% | 136 | 58 | 42,65% |
| Campania | 551 | 279 | 50,64% | 550 | 379 | 68,91% | 550 | 414 | 75,27% | 550 | 414 | 75,27% | 550 | 367 | 66,73% | 550 | 407 | 74% | 550 | 353 | 64,18% |
| Puglia | 258 | 153 | 59,3% | 258 | 201 | 77,91% | 258 | 209 | 81,01% | 258 | 218 | 84,5% | 258 | 192 | 74,42% | 257 | 214 | 83,27% | 257 | 196 | 76,26% |
| Basilicata | 131 | 49 | 37,4% | 131 | 97 | 74,05% | 131 | 101 | 77,1% | 131 | 108 | 82,44% | 131 | 92 | 70,23% | 131 | 98 | 74,81% | 131 | 73 | 55,73% |
| Calabria | 409 | 166 | 40,59% | 409 | 259 | 63,33% | 409 | 285 | 69,68% | 405 | 281 | 69,38% | 404 | 248 | 61,39% | 404 | 240 | 59,41% | 404 | 224 | 55,45% |
| Italia | 6.700 | 3.649 | 54,46% | 6.664 | 4.429 | 66,46% | 6.648 | 4.614 | 69,4% | 6.628 | 4.791 | 72,28% | 6.606 | 4.458 | 67,48% | 6.567 | 4.653 | 70,85% | 6.565 | 4.383 | 66,76% |

38

Tabella 2.4: Polizia Locale- Distribuzione dei comuni inclusi nel campione di regressione per fascia dimensionale

| Fascia dimensionale | 2013 | | | 2015 | | | 2016 | | | 2017 | | | 2018 | | | 2019 | | | 2021 | | |
|--------------------------|------------------|--|--|------------------|--|--|------------------|--|--|------------------|--|--|------------------|--|--|------------------|--|--|------------------|--|--|
| | Numero di comuni | Comuni inclusi nel campione di regressione | % dei Comuni inclusi nel campione di regressione | Numero di comuni | Comuni inclusi nel campione di regressione | % dei Comuni inclusi nel campione di regressione | Numero di comuni | Comuni inclusi nel campione di regressione | % dei Comuni inclusi nel campione di regressione | Numero di comuni | Comuni inclusi nel campione di regressione | % dei Comuni inclusi nel campione di regressione | Numero di comuni | Comuni inclusi nel campione di regressione | % dei Comuni inclusi nel campione di regressione | Numero di comuni | Comuni inclusi nel campione di regressione | % dei Comuni inclusi nel campione di regressione | Numero di comuni | Comuni inclusi nel campione di regressione | % dei Comuni inclusi nel campione di regressione |
| Meno di 500 Abitanti | 718 | 168 | 23,4% | 726 | 209 | 28,79% | 731 | 229 | 31,33% | 733 | 244 | 33,29% | 740 | 210 | 28,38% | 739 | 215 | 29,09% | 762 | 213 | 27,95% |
| 500 - 999 Abitanti | 899 | 369 | 41,05% | 911 | 459 | 50,38% | 903 | 491 | 54,37% | 903 | 511 | 56,59% | 906 | 490 | 54,08% | 899 | 490 | 54,51% | 909 | 454 | 49,94% |
| 1.000 - 1.999 Abitanti | 1.271 | 635 | 49,96% | 1.258 | 814 | 64,71% | 1.251 | 851 | 68,03% | 1.252 | 885 | 70,69% | 1.242 | 832 | 66,99% | 1.239 | 884 | 71,35% | 1.245 | 799 | 64,18% |
| 2.000 - 2.999 Abitanti | 806 | 478 | 59,31% | 786 | 566 | 72,01% | 784 | 574 | 73,21% | 763 | 604 | 79,16% | 756 | 556 | 73,54% | 743 | 581 | 78,2% | 722 | 528 | 73,13% |
| 3.000 - 4.999 Abitanti | 943 | 591 | 62,67% | 922 | 695 | 75,38% | 919 | 723 | 78,67% | 918 | 760 | 82,79% | 915 | 712 | 77,81% | 897 | 736 | 82,05% | 897 | 734 | 81,83% |
| 5.000 - 9.999 Abitanti | 1.011 | 665 | 65,78% | 1.011 | 813 | 80,42% | 1.012 | 841 | 83,1% | 1.007 | 863 | 85,7% | 1.011 | 800 | 79,13% | 1.014 | 857 | 84,52% | 997 | 809 | 81,14% |
| 10.000 - 19.999 Abitanti | 618 | 433 | 70,06% | 613 | 517 | 84,34% | 608 | 523 | 86,02% | 609 | 542 | 89% | 608 | 503 | 82,73% | 607 | 519 | 85,5% | 603 | 490 | 81,26% |
| 20.000 - 59.999 Abitanti | 346 | 246 | 71,1% | 350 | 286 | 81,71% | 354 | 308 | 87,01% | 357 | 306 | 85,71% | 343 | 281 | 81,92% | 344 | 301 | 87,5% | 348 | 288 | 82,76% |
| 60.000 - 99.999 Abitanti | 51 | 35 | 68,63% | 50 | 41 | 82% | 49 | 41 | 83,67% | 50 | 44 | 88% | 50 | 42 | 84% | 50 | 42 | 84% | 47 | 39 | 82,98% |
| Oltre 100.000 Abitanti | 37 | 29 | 78,38% | 37 | 29 | 78,38% | 37 | 33 | 89,19% | 36 | 32 | 88,89% | 35 | 32 | 91,43% | 35 | 28 | 80% | 35 | 29 | 82,86% |
| Italia | 6.700 | 3.649 | 54,46% | 6.664 | 4.429 | 66,46% | 6.648 | 4.614 | 69,4% | 6.628 | 4.791 | 72,28% | 6.606 | 4.458 | 67,48% | 6.567 | 4.653 | 70,85% | 6.565 | 4.383 | 66,76% |



2.3 LE STATISTICHE DESCRITTIVE

La **Tabella 2.5** riporta l'elenco delle variabili incluse nel modello di spesa utilizzato per la stima del fabbisogno standard delle funzioni di *Polizia Locale*. Nella tabella, inoltre, sono riportati per ogni variabile la fonte di provenienza dei dati e i valori medi, globali e per ogni anno, dei comuni inclusi nel campione di regressione.

Tabella 2.5: Polizia Locale - Variabili utilizzate nella stima dei fabbisogni standard

| Tipologia | Variabile | Fonte | Valori medi | | | | | | | |
|---|---|-----------------------|-------------|----------------|----------------|----------------|----------------|----------------|----------------|----------------|
| | | | Globale | Annualità 2013 | Annualità 2015 | Annualità 2016 | Annualità 2017 | Annualità 2018 | Annualità 2019 | Annualità 2021 |
| Variabili primo stadio | | | | | | | | | | |
| SPESA STORICA | Spesa storica di riferimento ai fini dei fabbisogni standard (euro proclient) | Questionario | 37,55 | 37,55 | 37,26 | 37,66 | 36,85 | 38,43 | 37,81 | 37,43 |
| VARIABILI DI CONTESTO | Pendolari giornalieri entranti al netto dei pendolari uscenti - per mille abitanti | Istat | 22,57 | 22,57 | 22,07 | 23,04 | 21,79 | 22,67 | 22,43 | 22,89 |
| | Incidenti stradali rilevati - per mille abitanti | Questionario | 1,54 | 1,54 | 1,52 | 1,56 | 1,55 | 1,58 | 1,52 | 1,48 |
| | Presenza servizio di polizia armato | Questionario | 62,51% | 62,51% | 67,49% | 65,19% | 64,56% | 64,22% | 62,39% | 61,94% |
| | Presenza servizio di polizia notturno | Questionario | 51,58% | 51,58% | 58,05% | 53,29% | 53,06% | 53,75% | 50,33% | 47,75% |
| FATTORI ESOGENI DI CARICO | Querele e denunce ricevute - per mille abitanti | Questionario | 0,61 | 0,61 | 0,63 | 0,60 | 0,61 | 0,67 | 0,57 | 0,55 |
| | Arresti, comunicazioni notizie di reato, sequestri penali, TSO eseguiti - per mille abitanti | Questionario | 0,95 | 0,95 | 1,06 | 1,01 | 0,92 | 0,88 | 0,81 | 0,85 |
| PREZZI DEI FATTORI PRODUTTIVI | Costo del lavoro - Scostamento % dalla media | Questionario | 41.345,97 | 41.345,97 | 41.163,27 | 41.372,04 | 40.772,27 | 41.622,99 | 41.716,40 | 41.221,19 |
| | Spesa media per l'uso del veicolo (assicurazioni e carburante) - Scostamento % dalla media | Questionario | 1.253,29 | 1.253,29 | 1.822,34 | 1.213,95 | 1.080,86 | 1.077,89 | 1.007,96 | 964,12 |
| FORME DI GESTIONE | Comuni con gestione associata | Questionario | 34,88% | 34,88% | 37,37% | 29,84% | 33,98% | 35,78% | 34,75% | 32,06% |
| Variabili secondo stadio | | | | | | | | | | |
| VARIABILI DI CONTESTO | Giornate annue di mercati - per mille abitanti | Questionario | | | | | | | | |
| | Stalli per la sosta a pagamento - per mille abitanti | Questionario | 5,87 | | | | | | | |
| | Presenze turistiche - per mille abitanti | Istat-Sose | 12,53 | | | | | | | |
| | Lunghezza delle strade del comune (Km) - pro capite | Istat | 128,02 | | | | | | | |
| | Densità abitativa (abitanti per Km ²) | Istat | 387,29 | | | | | | | |
| REDDITO | Reddito imponibile ai fini delle addizionali IRPEF (Valore in euro) | Mef | 19.174,86 | | | | | | | |
| VARIABILI DICOTOMICHE CHE IDENTIFICANO I DIFFERENZIALI DI SPESA | Cluster 1 - Poli urbani (% di comuni) | Sose | 3,55% | | | | | | | |
| | Cluster 2 - Comuni di piccole dimensioni a bassa densità abitativa localizzati per lo più in aree interne (% di comuni) | Sose | 8,83% | | | | | | | |
| | Cluster 3 - Comuni localizzati per lo più in aree pianeggianti o collinari con basso livello di benessere (% di comuni) | Sose | 23,92% | | | | | | | |
| | Cluster 4 - Comuni localizzati per lo più in aree pianeggianti o collinari con alto livello di benessere (% di comuni) | Sose | 18,88% | | | | | | | |
| | Cluster 6 - Comuni in territorio montano con livello di benessere medio-alto (% di comuni) | Sose | 7,24% | | | | | | | |
| | Cluster 7 - Centri meta di elevato pendolarismo (% di comuni) | Sose | 6,82% | | | | | | | |
| | Cluster 8 - Comuni in territorio montano con basso livello di benessere (% di comuni) | Sose | 14,85% | | | | | | | |
| | Cluster 9 - Comuni ad elevata densità abitativa (% di comuni) | Sose | 9,18% | | | | | | | |
| | Cluster 10 - Comuni in zone litoranee (% di comuni) | Sose | 4,37% | | | | | | | |
| | VARIABILI DICOTOMICHE CHE IDENTIFICANO L'APPARTENENZA ALLE REGIONI | Abruzzo (% di comuni) | Istat | 4,15% | | | | | | |
| Basilicata (% di comuni) | | Istat | 2,00% | | | | | | | |
| Calabria (% di comuni) | | Istat | 5,50% | | | | | | | |
| Campania (% di comuni) | | Istat | 8,44% | | | | | | | |
| Emilia Romagna (% di comuni) | | Istat | 5,45% | | | | | | | |
| Lazio (% di comuni) | | Istat | 5,37% | | | | | | | |
| Liguria (% di comuni) | | Istat | 2,80% | | | | | | | |
| Marche (% di comuni) | | Istat | 3,66% | | | | | | | |
| Molise (% di comuni) | | Istat | 1,72% | | | | | | | |
| Piemonte (% di comuni) | | Istat | 15,68% | | | | | | | |
| Puglia (% di comuni) | | Istat | 4,46% | | | | | | | |
| Toscana (% di comuni) | | Istat | 4,57% | | | | | | | |
| Umbria (% di comuni) | | Istat | 1,75% | | | | | | | |
| Veneto (% di comuni) | | Istat | 9,17% | | | | | | | |

Per la descrizione della modalità di calcolo delle variabili utilizzate nella stima dei **FaS** si rimanda al paragrafo **B.1.2 "Le variabili indipendenti"** (p. 54) dell'**Appendice B**.

2.3.1 La spesa di riferimento ai fini della determinazione dei fabbisogni standard

La spesa storica ai fini dei **FaS** rappresenta la spesa riportata dai singoli enti nel Certificato Consuntivo (2013, 2015, 2016, 2017 e 2018) e nel Rendiconto della gestione – Schema di bilancio (2019 e 2021), che attraverso le informazioni del questionario viene opportunamente riclassificata in base all'effettivo impiego nelle funzioni di *Polizia Locale* oggetto di aggiornamento metodologico.

Analizzando la spesa ai fini dei **FaS** all'interno del campione di regressione si evince un trend abbastanza stabile del valore pro capite nel corso del periodo considerato, come è possibile osservare dalla **Tabella 2.6**, 37,40 euro per abitante nel 2013 e 37,42 euro pro capite nel 2021, con un valore massimo di 38,43 nel 2018.

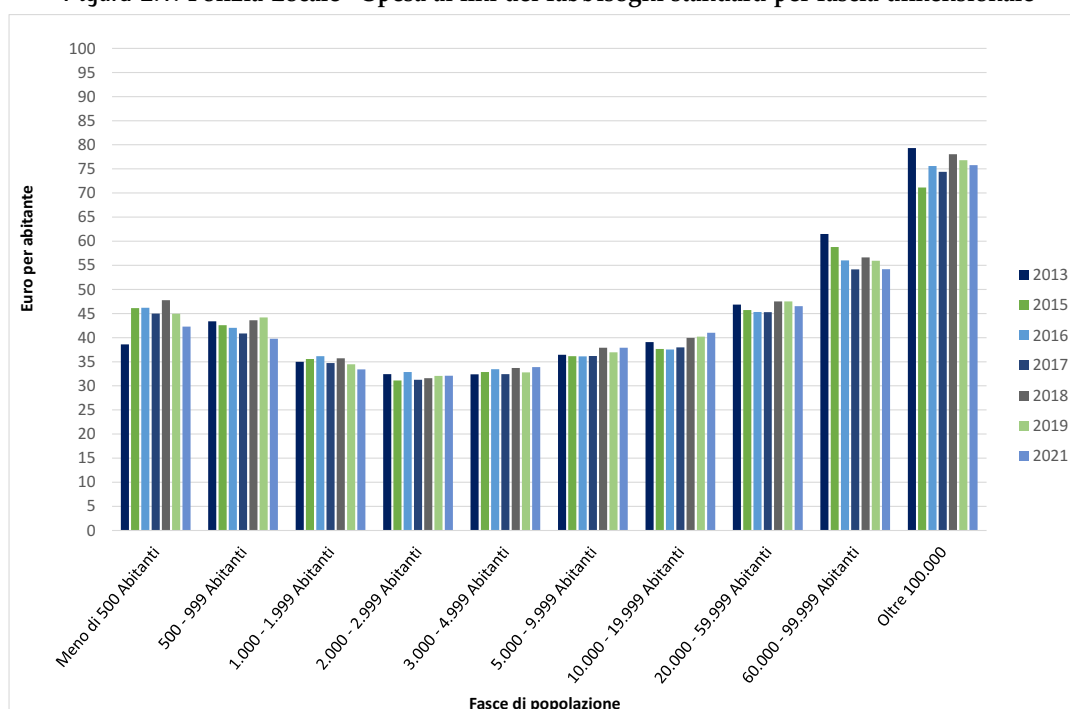


Tabella 2.6: Polizia Locale – Spesa ai fini dei fabbisogni standard per abitante - RSO

| | |
|------|---------|
| 2013 | 37,40 € |
| 2015 | 37,26 € |
| 2016 | 37,66 € |
| 2017 | 36,85€ |
| 2018 | 38,43 € |
| 2019 | 37,81 € |
| 2021 | 37,43 € |

Nella **Figura B.15** viene rappresentata la spesa storica ai fini dei **FaS** proclinet distinta per le diverse fasce di popolazione, per i comuni appartenenti al campione di regressione.

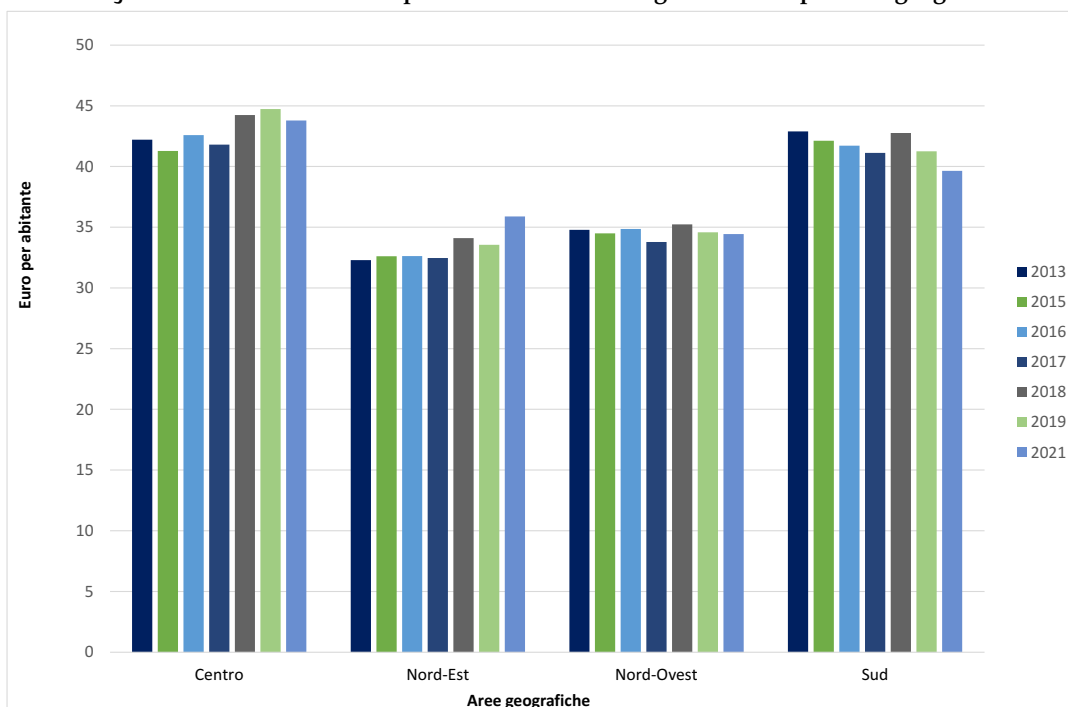
Figura 2.1: Polizia Locale - Spesa ai fini dei fabbisogni standard per fascia dimensionale



Dalla lettura del grafico è possibile osservare come il livello di spesa ai fini dei fabbisogni standard, abbia un sostanziale andamento ad U nel periodo esaminato con un livello di spesa intorno ai 45 euro per i comuni fino a 500 abitanti che si riduce sino alla classe dimensionale di 3.000 abitanti dove il valore risulta di poco superiore ai 30€. Con l’aumentare della popolazione la spesa per abitante inizia poi a crescere nuovamente sino ad arrivare a circa 75 euro pro-capite per i comuni sopra i 100.000 abitanti dove l’attività della Polizia Locale risulta indubbiamente più complessa da gestire.

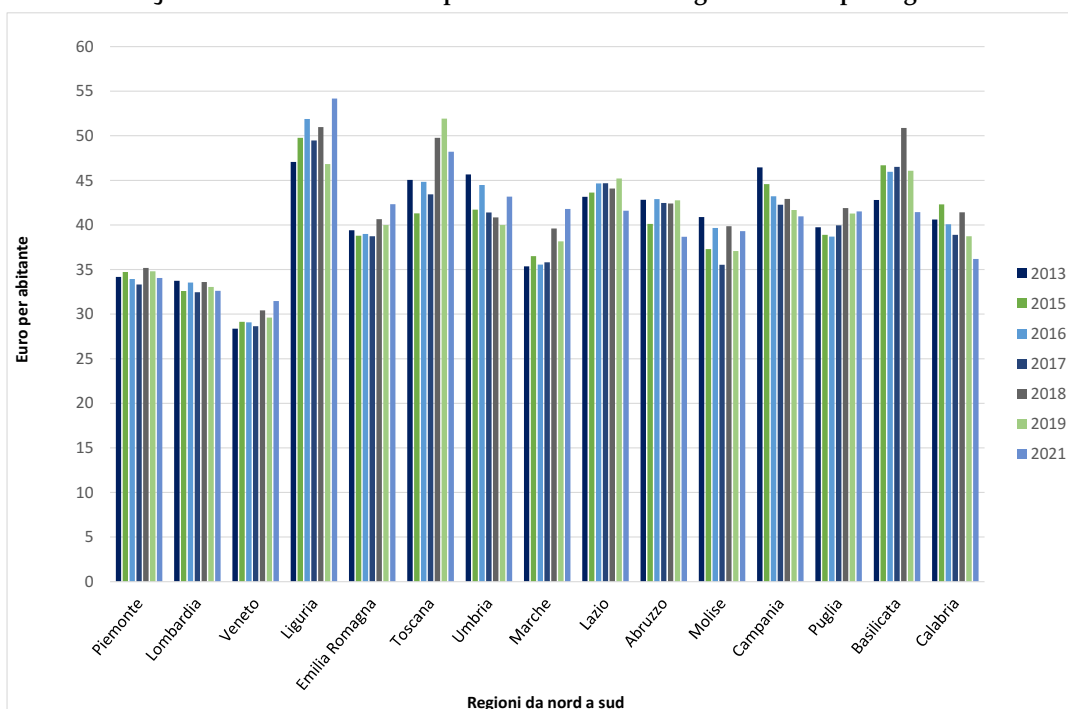


Figura 2.2: Polizia Locale - Spesa ai fini dei fabbisogni standard per area geografica



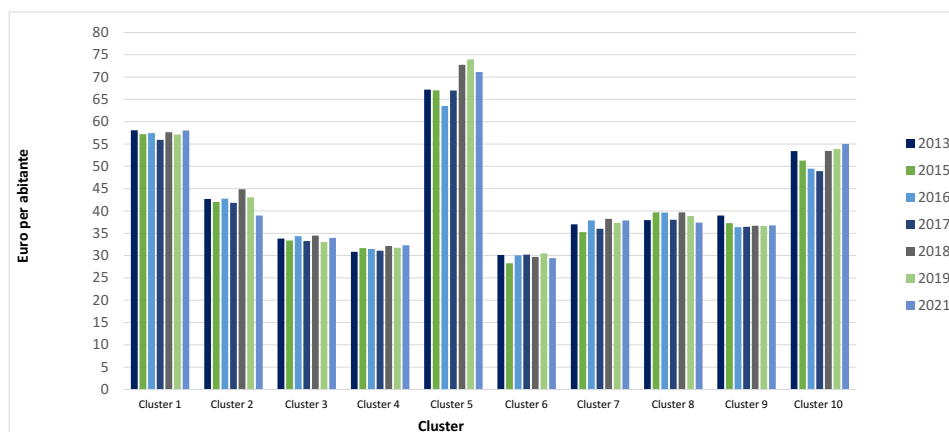
L'analisi del grafico a livello di area geografica evidenzia una spesa storica pro capite più bassa al Nord, in particolare al Nord-Est dove si registra la spesa più bassa con valori intorno ai 33 euro per abitante. Andamenti pressochè costanti si registrano nel corso degli anni all'interno delle differenti aree con un solo lieve calo della spesa nell'area sud.

Figura 2.3: Polizia Locale - Spesa ai fini dei fabbisogni standard per regione



Portando l'analisi ad un ulteriore livello di dettaglio, la **Figura 2.3** mostra la suddivisione della spesa ai fini FaS per regione. In particolare, in Liguria, Toscana e Basilicata si registra la spesa più elevata con valori oltre i 50 euro pro capite per alcune annualità. Il valore più basso invece è possibile osservarlo in Veneto con all'incirca 30 euro pro capite.

Figura 2.4: Polizia Locale - Spesa ai fini dei fabbisogni standard per cluster



- Cluster 1 - Poli urbani
- Cluster 2 - Comuni di piccole dimensioni a bassa densità abitativa localizzati per lo più in aree interne
- Cluster 3 - Comuni localizzati per lo più in aree pianeggianti o collinari con basso livello di benessere
- Cluster 4 - Comuni localizzati per lo più in aree pianeggianti o collinari con alto livello di benessere
- Cluster 5 - Comuni a vocazione turistica
- Cluster 6 - Comuni in territorio montano con livello di benessere medio-alto
- Cluster 7 - Centri meta di elevato pendolarismo
- Cluster 8 - Comuni in territorio montano con basso livello di benessere
- Cluster 9 - Comuni ad elevata densità abitativa
- Cluster 10 - Comuni in zone litoranee

Di grande interesse appare invece l'analisi della spesa per abitante a livello di cluster in quanto l'ammontare di spesa risulta più elevata soprattutto nel cluster ad alta vocazione turistica (cluster 5) e nel cluster dove si concentrano i comuni ubicati in zone litoranee (cluster 10) che indubbiamente rappresentano anche essi comuni con un notevole impatto turistico.

I cluster presenti all'interno del modello di stima rappresentano, quindi, un valido strumento per cogliere la differenziazione nel livello di spesa dei comuni che, come nel caso turistico, colgono quelli che possono essere maggiori carichi di lavoro derivanti dalla più intensa domanda di servizio in determinati periodi dell'anno. Come è lecito attendersi anche il livello di spesa per abitante dei poli urbani (cluster 1) risulta molto elevato (oltre i 55 euro per abitante) proprio per far fronte sia ad una maggiore domanda di servizi e sia ad una maggiore difficoltà di erogazione degli stessi dovuta a fattori di congestione che caratterizzano soprattutto le grandi città.

I comuni situati in territorio montano con basso livello di benessere (cluster 6) sono quelli con il valore di spesa più bassi (inferiori a 30 euro).

2.4 IL MODELLO PER LA STIMA DEL FABBISOGNO STANDARD

2.4.1 I risultati delle stime

Una volta ottenute le stime puntuali dei coefficienti dei modelli specificati nel primo e nel secondo stadio, riportati nelle equazioni (4) e (5) nel paragrafo "Il modello panel lineare a due stadi" (p. XXI), si procede al



calcolo di ogni comune (FS_i) rispetto alle caratteristiche comunali dell'ultimo anno, utilizzando i valori attesi dei due modelli come riportato nell'equazione (1.1) che segue:

$$FS_{i2021} = \widehat{\delta}_1 + \widehat{\beta}_1 + \frac{\widehat{\tau}_{2019} + \widehat{\tau}_{2018} + \widehat{\tau}_{2017} + \widehat{\tau}_{2016} + \widehat{\tau}_{2015} + \widehat{\tau}_{2013}}{7} + \widehat{\beta}'_2 \widetilde{X}_{i2021} + \widehat{\delta}'_2 \widetilde{Z}_1 \quad (2.1)$$

dove per ogni comune "i":

- $\widehat{\delta}_1 + \widehat{\beta}_1 + \frac{\widehat{\tau}_{2019} + \widehat{\tau}_{2018} + \widehat{\tau}_{2017} + \widehat{\tau}_{2016} + \widehat{\tau}_{2015} + \widehat{\tau}_{2013}}{7}$ rappresenta la componente di spesa standard base uniforme a livello nazionale per il periodo di riferimento 2013, 2015, 2016, 2017, 2018, 2019 e 2021;
- $\widehat{\beta}'_2 \widetilde{X}_{i2021}$ rappresenta le componenti di spesa standard relative alle variabili del primo stadio, misurate rispetto al 2021, il cui impatto sulla spesa standard è risultato statisticamente significativo (ovvero con P-value $\leq 0,10$);
- $\widehat{\delta}'_2 \widetilde{Z}_1$ rappresenta le componenti di spesa standard relative alle variabili del secondo stadio il cui impatto sulla spesa standard è risultato statisticamente significativo (ovvero con P-value $\leq 0,10$).

La **Tabella 2.7** riporta i risultati del processo di stima delle componenti del *Spesa Standard*, in particolare mostra le stime puntuali dei coefficienti associati alle variabili del primo e del secondo stadio, nonché la stima della componente di spesa standard base uniforme. Per ogni variabile sono riportati i livelli di significatività statistica rispetto all'ipotesi nulla di impatto pari a zero. Per ognuno dei due modelli si riporta oltre all'impatto in euro (colonna 1) da considerarsi per il calcolo del FS, anche la stima dei coefficienti standardizzati (colonna 3).

Dal confronto delle stime puntuali ottenute attraverso un modello specificato con approccio **Mundlak (1978)** emerge una notevole robustezza delle stime in quanto, anche se a fronte di una magnitudine e significatività a volte differenti, tutti i coefficienti mantengono sempre lo stesso segno.

Tabella 2.7: Polizia Locale - Stime puntuali dei coefficienti della funzione di spesa

| Tipologia | Descrizione Variabile | Panel a effetti fissi, stimatore Within the Group (WG) (primo stadio) | | | |
|--|--|---|----------------------------|--------------------|----------------------------|
| | | Coeff. in euro | Livello di significatività | Stima standardizz. | Livello di significatività |
| SPESA STANDARD BASE NAZIONALE PRIMO STADIO | Intercetta del modello panel (euro pro capite) | 33,58146667 | 0,00000000 *** | -0,00000000 | 0,04892506 ** |
| VARIABILI DI CONTESTO | Pendolari giornalieri entranti al netto dei pendolari uscenti pro capite | 94,27271271 | 0,07979381 * | 0,31303143 | 0,07979380 * |
| | Incidenti stradali rilevati - pro capite | 159,05949402 | 0,05025374 * | 0,01491227 | 0,05025372 * |
| | Presenza servizio di polizia armato | 1,17268944 | 0,00018577 *** | 0,02296167 | 0,00018577 *** |
| | Presenza servizio di polizia notturno | -0,03100286 | 0,90250343 | -0,00062669 | 0,90250345 |
| FATTORI ESOGENI DI CARICO | Querele e denunce ricevute - pro capite | 168,2895813 | 0,02403024 ** | 0,011957 | 0,02403024 ** |
| | Arresti, comunicazioni notizie di reato, sequestri penali, TSO eseguiti - pro capite | 308,09094238 | 0,00394635 *** | 0,01823829 | 0,00394635 *** |
| PREZZI DEI FATTORI PRODUTTIVI | Costo medio del lavoro per addetto - Scostamento % dalla media | 0,10314383 | 0,00000000 *** | 0,07079653 | 0,00000000 *** |
| | Spesa media per l'uso del veicolo (assicurazioni e carburante) - Scostamento % dalla media | 0,00649588 | 0,00000000 *** | 0,02746795 | 0,00000000 *** |
| FORME DI GESTIONE | Comuni con gestione associata | 1,26398563 | 0,00019069 *** | 0,02436616 | 0,00019069 *** |
| ANNUALITA' | Anno 2013 | 0,46064058 | 0,18108922 | 0,00600636 | 0,18108921 |
| | Anno 2015 | -0,16755171 | 0,60318291 | -0,00237233 | 0,60318289 |
| | Anno 2016 | -0,00792355 | 0,97864278 | -0,00011411 | 0,97864280 |
| | Anno 2017 | -0,58547986 | 0,04256432 ** | -0,00856284 | 0,04256432 ** |
| | Anno 2018 | 0,63891691 | 0,02141176 ** | 0,00907092 | 0,02141175 ** |
| | Anno 2019 | 0,06655816 | 0,78835882 | 0,00096184 | 0,78835882 |
| R ² within | | | 0,0237 | | |
| R ² between | | | 0,0166 | | |
| R ² overall | | | 0,8297 | | |
| % di varianza dovuta α_1 | | | 0,8443 | | |
| N. di enti in regressione | | | 30.977 | | |



| Tipologia | Descrizione Variabile | Cross-section su effetti fissi, stimatore OLS (secondo stadio) | | | |
|---|---|--|----------------------------|--------------------|----------------------------|
| | | Coeff. in euro | Livello di significatività | Stima standardizz. | Livello di significatività |
| SPESA STANDARD BASE NAZIONALE SECONDO STADIO | Intercetta del modello cross section (euro pro capite) | 8,47006416 | 0,07056508 * | 0,00421488 | 0,75991997 |
| VARIABILI DI CONTESTO | Giornate annue di mercati - pro capite | 135,20890808 | 0,00000054 *** | 0,11665694 | 0,00000055 *** |
| | Stalli per la sosta a pagamento - pro capite | 95,69770813 | 0,00117521 *** | 0,14542733 | 0,00100829 *** |
| | Presenze turistiche - pro capite | 62,15483475 | 0,00012657 *** | 0,13394521 | 0,00012329 *** |
| | Lunghezza delle strade del comune (Km) - pro capite | 0,00536626 | 0,00410059 *** | 0,05341842 | 0,00276388 *** |
| | Densità abitativa (abitanti per Km ²) | 0,00289122 | 0,00000009 *** | 0,09246864 | 0,00000004 *** |
| REDDITO | Reddito imponibile ai fini delle addizionali IRPEF - Scostamento % dalla media | -0,00516023 | 0,85104253 | -0,00459750 | 0,85515316 |
| VARIABILI DICOTOMICHE CHE IDENTIFICANO I DIFFERENZIALI DI SPESA | Cluster 1 - Poli urbani | -16,95124245 | 0,00021547 *** | -0,13843766 | 0,00019568 *** |
| | Cluster 2 - Comuni di piccole dimensioni a bassa densità abitativa localizzati per lo più in aree interne | -14,77486038 | 0,00098257 *** | -0,18487402 | 0,00101399 *** |
| | Cluster 3 - Comuni localizzati per lo più in aree pianeggianti o collinari con basso livello di benessere | -16,75554657 | 0,00023214 *** | -0,31529546 | 0,00022369 *** |
| | Cluster 4 - Comuni localizzati per lo più in aree pianeggianti o collinari con alto livello di benessere | -17,97252083 | 0,00006692 *** | -0,31021989 | 0,00006029 *** |
| | Cluster 6 - Comuni in territorio montano con livello di benessere medio-alto | -21,59550285 | 0,00000182 *** | -0,24687314 | 0,00000155 *** |
| | Cluster 7 - Centri meta di elevato pendolarismo | -27,65304947 | 0,00000000 *** | -0,30751683 | 0,00000000 *** |
| | Cluster 8 - Comuni in territorio montano con basso livello di benessere | -14,57872391 | 0,00173708 *** | -0,22864937 | 0,00154694 *** |
| | Cluster 9 - Comuni ad elevata densità abitativa | -20,7970562 | 0,00000200 *** | -0,2649361 | 0,00000166 *** |
| | Cluster 10 - Comuni in zone litoranee | -7,78824377 | 0,07765125 * | -0,07026098 | 0,07344516 * |
| | VARIABILI DICOTOMICHE CHE IDENTIFICANO APPARTENENZA ALLE REGIONI | Abruzzo | 6,87003660 | 0,00426285 *** | 0,0604041 |
| Basilicata | | 9,71520805 | 0,00055729 *** | 0,05992222 | 0,00057280 *** |
| Calabria | | 5,09170628 | 0,01685509 ** | 0,05119288 | 0,01586038 ** |
| Campania | | 7,42565823 | 0,00000287 *** | 0,09103035 | 0,00000770 *** |
| Emilia Romagna | | 4,73545361 | 0,00012387 *** | 0,04741305 | 0,00013045 *** |
| Lazio | | 11,22454453 | 0,00000000 *** | 0,11162805 | 0,00000000 *** |
| Liguria | | 16,32643700 | 0,00000000 *** | 0,11871642 | 0,00000000 *** |
| Marche | | 4,62792921 | 0,00267245 *** | 0,03832022 | 0,00264242 *** |
| Molise | | 6,71467781 | 0,07627241 * | 0,03848016 | 0,07098566 * |
| Piemonte | | 0,26810074 | 0,813752 | 0,00429998 | 0,81147428 |
| Puglia | | 6,83211946 | 0,00033709 *** | 0,06223952 | 0,00051292 *** |
| Toscana | | 10,13831425 | 0,00000000 *** | 0,09340171 | 0,00000000 *** |
| Umbria | 8,67791367 | 0,00014763 *** | 0,05018795 | 0,00009873 *** | |
| Veneto | -4,85340452 | 0,00004990 *** | -0,06179877 | 0,00006393 *** | |
| R ² | | | 0,201847 | | |
| N. di enti in regressione | | | 4.383 | | |

Gli Standard Error sono robusti per l'eteroschedasticità, *** = P-value < 0,01, ** = P-value < 0,05, * = P-value < 0,10

Nel primo e nel secondo stadio sono stati effettuati i test di analisi congiunta di nullità dei coefficienti relativi rispettivamente alle variabili dicotomiche identificative dell'annualità e a quelle relative al cluster di appartenenza al fine del corretto riconoscimento in fase applicativa. In entrambi i casi le ipotesi sono state rifiutate con elevato livello di significatività

2.4.2 Le regole di applicazione

Ai fini della determinazione dei **FaS** e dei relativi coefficienti di riparto (riportati nell'**Appendice E**) per tutti i comuni **RSO**, sono state considerate e applicate una serie di regole di normalizzazione/neutralizzazione. Per il calcolo corretto dei **FaS** è stata effettuata un'analisi di normalità delle seguenti variabili indipendenti:

- Querele e denunce ricevute;
- Arresti, comunicazioni di reato sequestri penali e TSO eseguiti;
- Incidenti stradali rilevati;
- Stalli per la sosta a pagamento;
- Giornate annue di mercati;



Si precisa che, nell'analisi di normalizzazione, le distribuzioni percentiliche sono state calcolate considerando i comuni del campione di regressione escludendo i valori nulli.

Per le variabili "Querele e denunce ricevute", "Arresti, comunicazioni di reato sequestri penali e TSO eseguiti" e "Incidenti stradali rilevati" sono state considerate delle soglie massime pari al 95° percentile delle variabili per abitante nell'anno 2021. Tali soglie sono riportate nella **Tabella 2.8**.

Per la variabile "Giornate annue di mercati" è stata considerata una soglia massima pari al 95° percentile per ogni annualità. Tale soglia è stata individuata osservando la distribuzione percentilica della variabile espressa in termine pro-capite e i valori delle soglie così ottenuti sono riportati nella **Tabella 2.9**.

In merito alla variabile "Stalli per la sosta a pagamento" i valori massimi di riferimento sono stati individuati guardando alla distribuzione percentilica per classe dimensionale della variabile rapportata alla popolazione residente diversificata per ogni annualità. I valori massimi di riferimento pari al 90° percentile di fascia sono riportati nella **Tabella 2.10**.

Tabella 2.8: Polizia Locale - Querele e denunce ricevute - Arresti, comunicazioni di reato sequestri penali e TSO eseguiti - Incidenti stradali rilevati - Soglia massima di riferimento

| Variabile | 95° percentile |
|---|----------------|
| Querele e denunce ricevute | 0,0107 |
| Arresti, comunicazioni notizie di reato, sequestri penali, TSO eseguiti | 0,0056 |
| Incidenti stradali rilevati | 0,0066 |

Tabella 2.9: Polizia Locale - Giornate annue di mercati - Soglia massima di riferimento

| Anno | 95° percentile |
|------|----------------|
| 2013 | 0,0665 |
| 2015 | 0,0661 |
| 2016 | 0,0642 |
| 2017 | 0,0672 |
| 2018 | 0,0700 |
| 2019 | 0,0656 |
| 2021 | 0,0646 |

Tabella 2.10: Polizia Locale - Stalli per la sosta a pagamento - Soglia massima di riferimento

| Fascia di popolazione | 90° percentile - 2013 | 90° percentile - 2015 | 90° percentile - 2016 | 90° percentile - 2017 | 90° percentile - 2018 | 90° percentile - 2019 | 90° percentile - 2021 |
|------------------------------|-----------------------|-----------------------|-----------------------|-----------------------|-----------------------|-----------------------|-----------------------|
| Fino a 2.000 abitanti | 0,5944 | 0,3509 | 0,3152 | 0,3592 | 0,3606 | 0,4194 | 0,4799 |
| da 2.000 a 5.000 abitanti | 0,1256 | 0,1148 | 0,1076 | 0,1399 | 0,1368 | 0,1547 | 0,1487 |
| da 5.000 a 10.000 abitanti | 0,1090 | 0,1112 | 0,1194 | 0,1129 | 0,1193 | 0,0991 | 0,1213 |
| da 10.000 a 20.000 abitanti | 0,0634 | 0,058 | 0,0595 | 0,0657 | 0,0718 | 0,0714 | 0,0773 |
| da 20.000 a 60.000 abitanti | 0,0594 | 0,0529 | 0,0638 | 0,0629 | 0,0636 | 0,0653 | 0,0611 |
| da 60.000 a 100.000 abitanti | 0,0743 | 0,089 | 0,0874 | 0,0878 | 0,0944 | 0,0884 | 0,1012 |
| oltre 100.000 abitanti | 0,0766 | 0,0796 | 0,0795 | 0,0798 | 0,0784 | 0,0865 | 0,0856 |

In merito alle variabili relative al primo stadio sono state effettuate le seguenti azioni:



- neutralizzazione della variabile “Presenza di polizia notturna” in quanto non risultata significativa al primo stadio;
- attribuzione del valore mediano relativo alla regione e alla fascia di popolazione di appartenenza della variabile “Costo medio del lavoro per addetto”;
- attribuzione del valore mediano relativo alla regione e alla fascia di popolazione di appartenenza della variabile “Spesa per l’uso del veicolo”;
- neutralizzazione della variabile dicotomica che identifica l’appartenenza dei comuni alle diverse forme di gestione associata;

Per quanto concerne, invece, le variabili relative al secondo stadio state eseguite le seguenti regole:

- utilizzo delle probabilità di appartenenza ai cluster (cfr. **Appendice B** “La costruzione dei gruppi omogenei (cluster)” (p. 70) della **Nota FaS 2022**);
- neutralizzazione delle variabili dicotomiche che identificano l’appartenenza dei comuni alle regioni;
- neutralizzazione della variabile “Reddito imponibile ai fini delle addizionali IRPEF - Scostamento % dalla media” in quanto la sua funzione è unicamente quella di esercitare un effetto di controllo relativamente agli effetti di ricchezza dovuto all’introduzione delle altre variabili del modello e inoltre è risultata non significativa. Per tali motivi non partecipa alla determinazione del fabbisogno.

Si precisa che, trattandosi il secondo stadio di una stima di tipo Cross-Section sugli effetti fissi del primo stadio, le variabili del secondo stadio, che in fase di stima dei coefficienti sono state inserite nel modello come media dei valori dell’intero periodo (2013, 2015, 2016, 2017, 2018, 2019 e 2021) oggetto di analisi (si veda il paragrafo **A.2.2** “Le variabili indipendenti” (p. 33) dell’**Appendice B**), sono state considerate analogamente in fase di applicazione, ovvero non si è considerata la sola annualità 2021 bensì la media dell’intero periodo.

Tabella 2.11: Polizia Locale - Modalità di calcolo delle variabili utilizzate nell’applicazione dei fabbisogni standard

| Tipologia variabile | Descrizione variabile | Regola di applicazione |
|---------------------|--|--|
| Primo stadio | Spesa per l’uso del veicolo- Scostamento % dalla media | Valore mediano relativo alla regione e alla fascia di popolazione di appartenenza (cfr. Tabella C.7 - Appendice C) |
| | Costo medio del lavoro per addetto - Scostamento % dalla media | Valore mediano relativo alla regione e alla fascia di popolazione di appartenenza (cfr. Tabella C.3 - Appendice C) |
| | Presenza di polizia notturna | Effetto neutralizzato ponendo la variabile pari a 0 |
| | Comuni con gestione associata | Effetto neutralizzato ponendo la variabile pari a 0 |
| Secondo stadio | Reddito imponibile ai fini delle addizionali IRPEF - Scostamento % dalla media | Effetto neutralizzato ponendo la variabile pari a 0 |
| | Regioni | Effetto neutralizzato ponendo la variabile pari a 0 |
| | Cluster | Utilizzo delle probabilità di appartenenza ai cluster |

Infine, una volta stimata la spesa standard pro capite, per la determinazione dei **FaS** e dei relativi coefficienti di riparto di ciascun comune, la spesa standard pro capite del comune è stato moltiplicato per la media della popolazione nel periodo 2016 – 2029 e 2021 del comune. Il fabbisogno standard così determinato pertanto concorre all’individuazione del coefficiente di riparto finale.



B

APPENDICE DELLA FUNZIONE DI POLIZIA LOCALE

B.1 LE MODALITÀ DI CALCOLO DELLE VARIABILI PER LA STIMA

B.1.1 La spesa storica ai fini FaS

Il calcolo della spesa storica di riferimento ai fini FaS è stato effettuato riclassificando e integrando, attraverso i dati raccolti con il questionario SOSE-IFEL, gli impegni di spesa correnti e riportati nei Certificati Consuntivi (2013, 2015, 2016, 2017, 2018) e nel Rendiconto della gestione – Schema di bilancio (2019 e 2021).

In dettaglio, si riportano nelle **Tabelle B.1, B.2, B.3, B.4, B.5, B.6 e B.7** le voci del questionario utilizzate, e la procedura seguita, per il calcolo della spesa storica di riferimento (spesa corrente di riferimento per il calcolo dei FaS) rispettivamente per i dati 2013, 2015, 2016, 2017, 2018 2019 e 2021.

Tabella B.1: Polizia Locale - Calcolo spesa storica di riferimento ai fini FaS, dati 2013

| Voci questionario FC10U | | Descrizione voci |
|-------------------------|--|---|
| + | T28 | Spese totali per il personale (al netto del trattamento accessorio impegnato nell'esercizio successivo, ma di competenza del 2013) |
| + | S35 | Spese correnti totali diverse da quelle relative al personale |
| = | SPESA CORRENTE DA CERTIFICATO CONSUNTIVO RICLASSIFICATA | |
| + | T34 | Trattamento accessorio impegnato nell'esercizio successivo, ma di competenza del 2013 |
| - | T02 + T04 + T20 + T22 | Spese correnti per il personale di competenze di anni precedenti |
| - | S30 | Interessi passivi e oneri finanziari diversi |
| = | SPESA CORRENTE PRIMARIA RICLASSIFICATA | |
| + | S31 | Interessi passivi sostenuti per finanziamenti per l'acquisto e la manutenzione di mezzi strumentali e infrastrutture tecnologiche |
| + | S32 | Interessi passivi sostenuti per finanziamenti per l'acquisto e la manutenzione di fabbricati |
| + | X21 | Entrate relative ai servizi forniti da altri soggetti e NON riportate nel Quadro 2 del proprio Certificato Consuntivo |
| = | SPESA CORRENTE LORDA RICLASSIFICATA | |
| - | T38 | Personale: Entrate per rimborsi ricevuti per il personale in convenzione (ai sensi degli artt. 13 e 14 del CCNL 22/01/04) |
| - | T39 | Personale: Entrate per rimborsi ricevuti per personale comandato presso altre Amministrazioni |
| - | T40 | Personale: Entrate per rimborsi ricevuti per personale distaccato presso altre Amministrazioni |
| - | S28 | Debiti fuori bilancio, al netto delle spese per il ripiano di perdite o per l'aumento di capitale in partecipazioni (solo se contabilizzate nel Quadro 4 negli interventi da 2 a 5) |
| - | S29 | Calamità naturali (solo se contabilizzate nel Quadro 4 negli interventi da 2 a 5) |
| - | X01 | Entrate per Rimborsi e/o Utili netti ricevuti da soggetti (agenzie, consorzi, fondazioni, società, etc.) partecipati dall'Ente cui è stato esternalizzato il servizio |
| - | X08 | Entrate relative ai servizi erogati a favore di altri Enti (Comuni, Unioni di Comuni, Comunità Montane, Consorzi, Convezioni e altre forme di gestione associata) |
| - | X18 | Entrate relative ai servizi erogati a favore di altri derivanti da contributi degli Enti Locali |
| - | X20 | Entrate da utenza dei NON RESIDENTI riportate nel Quadro 2 del proprio Certificato Consuntivo |
| - | X22 | Entrate relative ai servizi forniti da altri soggetti, da utenza dei NON RESIDENTI NON riportate nel Quadro 2 del proprio Certificato Consuntivo |
| = | SPESA CORRENTE NETTA RICLASSIFICATA | |
| + | QUOTA DELLA SPESA DELL'UNIONE/COMUNITA' MONTANA ECCEDENTE I TRASFERIMENTI RICEVUTI DAI COMUNI, attribuita in base alla popolazione di riferimento per il calcolo dei fabbisogni standard | |
| = | SPESA CORRENTE DI RIFERIMENTO PER IL CALCOLO DEI FABBISOGNI STANDARD Se la spesa corrente di riferimento per il calcolo dei fabbisogni è negativa viene posta pari a zero | |



Tabella B.2: Polizia Locale - Calcolo spesa storica di riferimento ai fini FaS, dati 2015

| Voci questionario FC20U | | Descrizione voci |
|-------------------------|--|---|
| + | T17 + T10 – T14 | Spese totali per il personale (al netto del trattamento accessorio impegnato nell'esercizio successivo, ma di competenza del 2015 e comprensivo di eventuali spese di anni precedenti) |
| + | S12 | Spese correnti totali diverse da quelle relative al personale |
| = | SPESA CORRENTE DA CERTIFICATO CONSUNTIVO RICLASSIFICATA | |
| + | T14 | Trattamento accessorio impegnato nell'esercizio successivo, ma di competenza del 2015 |
| - | T10 | Eventuali spese di competenza di anni precedenti (retribuzioni personale dirigente, non dirigente, rinnovi contrattuali ecc.) |
| + | X14 | Entrate relative ai servizi forniti da altri soggetti e NON riportate nel Quadro 2 del proprio Certificato Consuntivo |
| - | S07 | Interessi passivi e oneri finanziari diversi |
| = | SPESA CORRENTE PRIMARIA RICLASSIFICATA | |
| + | S08 | Interessi passivi sostenuti per finanziamenti per l'acquisto e la manutenzione di mezzi strumentali e infrastrutture tecnologiche e fabbricati |
| = | SPESA CORRENTE LORDA RICLASSIFICATA | |
| - | T18 | Personale: Entrate per rimborsi ricevuti per il personale in convenzione (ai sensi degli artt. 13 e 14 del CCNL 22/01/04) |
| - | T19 | Personale: Entrate per rimborsi ricevuti per personale comandato o distaccato presso altre Amministrazioni |
| - | S06 | Calamità naturali e Debiti fuori bilancio, al netto delle spese per il ripiano di perdite o per l'aumento di capitale in partecipazioni (solo se contabilizzate nel Quadro 4 negli interventi da 2 a 5) |
| - | X10 | Entrate relative ai servizi erogati a favore di altri Enti (Comuni, Unioni di Comuni, Comunità Montane, Consorzi, Convezioni e altre forme di gestione associata) |
| - | X12 | Entrate relative ai servizi erogati a favore di altri derivanti da contributi degli Enti Locali |
| = | SPESA CORRENTE NETTA RICLASSIFICATA | |
| + | QUOTA DELLA SPESA DELL'UNIONE/COMUNITA' MONTANA ECCEDENTE I TRASFERIMENTI RICEVUTI DAI COMUNI, attribuita in base alla popolazione di riferimento per il calcolo dei fabbisogni standard | |
| = | SPESA CORRENTE DI RIFERIMENTO PER IL CALCOLO DEI FABBISOGNI STANDARD Se la spesa corrente di riferimento per il calcolo dei fabbisogni è negativa viene posta pari a zero | |



Tabella B.3: Polizia Locale - Calcolo spesa storica di riferimento ai fini FaS, dati 2016

| Voci questionario FC30U | | Descrizione voci |
|-------------------------|--|---|
| + | T17 + T10 – T14 | Spese totali per il personale (al netto del trattamento accessorio impegnato nell'esercizio successivo, ma di competenza del 2016 e comprensivo di eventuali spese di anni precedenti) |
| + | S16 – S04 – S05 – S06 + S07 | Spese correnti totali diverse da quelle relative al personale al netto delle altre spese per redditi di capitale (macroaggregato 8), dei rimborsi e poste correttive delle entrate (macroaggregato 9 - a eccezione dei rimborsi per spese di personale indicati nel quadro T) e delle altre spese correnti (macroaggregato 10) non relative ai premi di assicurazione |
| = | SPESA CORRENTE DA CERTIFICATO CONSUNTIVO RICLASSIFICATA | |
| + | T14 | Trattamento accessorio impegnato nell'esercizio successivo, ma di competenza del 2016 |
| - | T10 | Eventuali spese di competenza di anni precedenti (retribuzioni personale dirigente, non dirigente, rinnovi contrattuali ecc.) |
| + | X12 | Entrate relative ai servizi forniti da altri soggetti e NON riportate nel Quadro 9 del proprio Certificato Consuntivo |
| - | S02 | Interessi passivi |
| = | SPESA CORRENTE PRIMARIA RICLASSIFICATA | |
| + | S03 | Interessi passivi sostenuti per finanziamenti per l'acquisto e la manutenzione di mezzi strumentali, infrastrutture tecnologiche e fabbricati |
| = | SPESA CORRENTE LORDA RICLASSIFICATA | |
| - | T18 | Personale: Entrate per rimborsi ricevuti per il personale in convenzione (ai sensi degli artt. 13 e 14 del CCNL 22/01/04) |
| - | T19 | Personale: Entrate per rimborsi ricevuti per personale comandato o distaccato presso altre Amministrazioni |
| - | S13 | Spesa per calamità naturali e debiti fuori bilancio, al netto delle spese per il ripiano di perdite o per l'aumento di capitale in partecipazioni (solo se contabilizzate nel quadro 10 macroaggregati da 3 a 4) |
| - | X09 | Entrate relative ai servizi erogati a favore di altri Enti (Comuni, Unioni di Comuni, Comunità Montane, Consorzi, Convezioni e altre forme di gestione associata) |
| - | X11 | Entrate relative ai servizi erogati a favore di altri derivanti da contributi degli Enti Locali |
| = | SPESA CORRENTE NETTA RICLASSIFICATA | |
| + | QUOTA DELLA SPESA DELL'UNIONE/COMUNITA' MONTANA ECCEDENTE I TRASFERIMENTI RICEVUTI DAI COMUNI, attribuita in base alla popolazione di riferimento per il calcolo dei fabbisogni standard | |
| = | SPESA CORRENTE DI RIFERIMENTO PER IL CALCOLO DEI FABBISOGNI STANDARD Se la spesa corrente di riferimento per il calcolo dei fabbisogni è negativa viene posta pari a zero | |



Tabella B.4: Polizia Locale - Calcolo spesa storica di riferimento ai fini FaS, dati 2017

| Voci questionario FC40U | | Descrizione voci |
|-------------------------|--|---|
| + | T17 + T10 – T14 | Spese totali per il personale (al netto del trattamento accessorio impegnato nell'esercizio successivo, ma di competenza del 2017 e comprensivo di eventuali spese di anni precedenti) |
| + | S16 – S04 – S05 – S06 + S07 | Spese correnti totali diverse da quelle relative al personale al netto delle altre spese per redditi di capitale (macroaggregato 8), dei rimborsi e poste correttive delle entrate (macroaggregato 9 - a eccezione dei rimborsi per spese di personale indicati nel quadro T) e delle altre spese correnti (macroaggregato 10) non relative ai premi di assicurazione |
| = | SPESA CORRENTE DA CERTIFICATO CONSUNTIVO RICLASSIFICATA | |
| + | T14 | Trattamento accessorio impegnato nell'esercizio successivo, ma di competenza del 2017 |
| - | T10 | Eventuali spese di competenza di anni precedenti (retribuzioni personale dirigente, non dirigente, rinnovi contrattuali ecc.) |
| + | X12 | Entrate relative ai servizi forniti da altri soggetti e NON riportate nel Quadro 9 del proprio Certificato Consuntivo |
| - | S02 | Interessi passivi |
| = | SPESA CORRENTE PRIMARIA RICLASSIFICATA | |
| + | S03 | Interessi passivi sostenuti per finanziamenti per l'acquisto e la manutenzione di mezzi strumentali, infrastrutture tecnologiche e fabbricati |
| = | SPESA CORRENTE LORDA RICLASSIFICATA | |
| - | T18 | Personale: Entrate per rimborsi ricevuti per il personale in convenzione (ai sensi degli artt. 13 e 14 del CCNL 22/01/04) |
| - | T19 | Personale: Entrate per rimborsi ricevuti per personale comandato o distaccato presso altre Amministrazioni |
| - | T20 | Personale: Entrate per rimborsi ricevuti per emolumenti corrisposti dall'ente ai lavoratori socialmente utili |
| - | S13 | Spesa per calamità naturali e debiti fuori bilancio, al netto delle spese per il ripiano di perdite o per l'aumento di capitale in partecipazioni (solo se contabilizzate nel quadro 10 macroaggregati da 3 a 4) |
| - | X09 | Entrate relative ai servizi erogati a favore di altri Enti (Comuni, Unioni di Comuni, Comunità Montane, Consorzi, Convezioni e altre forme di gestione associata) |
| - | X11 | Entrate relative ai servizi erogati a favore di altri derivanti da contributi degli Enti Locali |
| = | SPESA CORRENTE NETTA RICLASSIFICATA | |
| + | QUOTA DELLA SPESA DELL'UNIONE/COMUNITA' MONTANA ECCEDENTE I TRASFERIMENTI RICEVUTI DAI COMUNI, attribuita in base alla popolazione di riferimento per il calcolo dei fabbisogni standard | |
| = | SPESA CORRENTE DI RIFERIMENTO PER IL CALCOLO DEI FABBISOGNI STANDARD Se la spesa corrente di riferimento per il calcolo dei fabbisogni è negativa viene posta pari a zero | |



Tabella B.5: Polizia Locale - Calcolo spesa storica di riferimento ai fini FaS, dati 2018

| Voci questionario FC50U | | Descrizione voci |
|-------------------------|--|---|
| + | T17 + T10 – T14 | Spese totali per il personale (al netto del trattamento accessorio impegnato nell'esercizio successivo, ma di competenza del 2018 e comprensivo di eventuali spese di anni precedenti) |
| + | S16 – S04 – S05 – S06 + S07 | Spese correnti totali diverse da quelle relative al personale al netto delle altre spese per redditi di capitale (macroaggregato 8), dei rimborsi e poste correttive delle entrate (macroaggregato 9 - a eccezione dei rimborsi per spese di personale indicati nel quadro T) e delle altre spese correnti (macroaggregato 10) non relative ai premi di assicurazione |
| = | SPESA CORRENTE DA CERTIFICATO CONSUNTIVO RICLASSIFICATA | |
| + | T14 | Trattamento accessorio impegnato nell'esercizio successivo, ma di competenza del 2018 |
| - | T10 | Eventuali spese di competenza di anni precedenti (retribuzioni personale dirigente, non dirigente, rinnovi contrattuali ecc.) |
| + | X12 | Entrate relative ai servizi forniti da altri soggetti e NON riportate nel Quadro 9 del proprio Certificato Consuntivo |
| - | S02 | Interessi passivi |
| = | SPESA CORRENTE PRIMARIA RICLASSIFICATA | |
| + | S03 | Interessi passivi sostenuti per finanziamenti per l'acquisto e la manutenzione di mezzi strumentali, infrastrutture tecnologiche e fabbricati |
| = | SPESA CORRENTE LORDA RICLASSIFICATA | |
| - | T18 | Personale: Entrate per rimborsi ricevuti per il personale in convenzione (ai sensi degli artt. 13 e 14 del CCNL 22/01/04) |
| - | T19 | Personale: Entrate per rimborsi ricevuti per personale comandato o distaccato presso altre Amministrazioni |
| - | T20 | Personale: Entrate per rimborsi ricevuti per emolumenti corrisposti dall'ente ai lavoratori socialmente utili |
| - | S13 | Spesa per calamità naturali e debiti fuori bilancio, al netto delle spese per il ripiano di perdite o per l'aumento di capitale in partecipazioni (solo se contabilizzate nel quadro 10 macroaggregati da 3 a 4) |
| - | X09 | Entrate relative ai servizi erogati a favore di altri Enti (Comuni, Unioni di Comuni, Comunità Montane, Consorzi, Convezioni e altre forme di gestione associata) |
| - | X11 | Entrate relative ai servizi erogati a favore di altri derivanti da contributi degli Enti Locali |
| = | SPESA CORRENTE NETTA RICLASSIFICATA | |
| + | QUOTA DELLA SPESA DELL'UNIONE/COMUNITA' MONTANA ECCEDENTE I TRASFERIMENTI RICEVUTI DAI COMUNI, attribuita in base alla popolazione di riferimento per il calcolo dei fabbisogni standard | |
| = | SPESA CORRENTE DI RIFERIMENTO PER IL CALCOLO DEI FABBISOGNI STANDARD Se la spesa corrente di riferimento per il calcolo dei fabbisogni è negativa viene posta pari a zero | |



Tabella B.6: Polizia Locale - Calcolo spesa storica di riferimento ai fini FaS, dati 2019

| Voci questionario FC60U | | Descrizione voci |
|-------------------------|--|---|
| + | T17 + T10 – T14 | Spese totali per il personale (al netto del trattamento accessorio impegnato nell'esercizio successivo, ma di competenza del 2019 e comprensivo di eventuali spese di anni precedenti) |
| + | S16 – S04 – S05 – S06 + S07 | Spese correnti totali diverse da quelle relative al personale al netto delle altre spese per redditi di capitale (macroaggregato 8), dei rimborsi e poste correttive delle entrate (macroaggregato 9 - a eccezione dei rimborsi per spese di personale indicati nel quadro T) e delle altre spese correnti (macroaggregato 10) non relative ai premi di assicurazione |
| = | SPESA CORRENTE DA RENDICONTO AL BILANCIO RICLASSIFICATA | |
| + | T14 | Trattamento accessorio impegnato nell'esercizio successivo, ma di competenza del 2020 |
| - | T10 | Eventuali spese di competenza di anni precedenti (retribuzioni personale dirigente, non dirigente, rinnovi contrattuali ecc.) |
| + | X12 | Entrate relative ai servizi forniti da altri soggetti e NON riportate nell'allegato d) Entrate per categorie del Rendiconto della gestione – Schema di bilancio 2019 |
| - | S02 | Interessi passivi |
| = | SPESA CORRENTE PRIMARIA RICLASSIFICATA | |
| + | S03 | Interessi passivi sostenuti per finanziamenti per l'acquisto e la manutenzione di mezzi strumentali, infrastrutture tecnologiche e fabbricati |
| = | SPESA CORRENTE LORDA RICLASSIFICATA | |
| - | T18 | Personale: Entrate per rimborsi ricevuti per il personale in convenzione (ai sensi degli artt. 13 e 14 del CCNL 22/01/04) |
| - | T19 | Personale: Entrate per rimborsi ricevuti per personale comandato o distaccato presso altre Amministrazioni |
| - | T20 | Personale: Entrate per rimborsi ricevuti per emolumenti corrisposti dall'ente ai lavoratori socialmente utili |
| - | S13 | Spesa per calamità naturali e debiti fuori bilancio, al netto delle spese per il ripiano di perdite o per l'aumento di capitale in partecipazioni (solo se contabilizzate nel quadro 10 macroaggregati da 3 a 4) |
| - | X09 | Entrate relative ai servizi erogati a favore di altri Enti (Comuni, Unioni di Comuni, Comunità Montane, Consorzi, Convezioni e altre forme di gestione associata) |
| - | X11 | Entrate relative ai servizi erogati a favore di altri derivanti da contributi degli Enti Locali |
| = | SPESA CORRENTE NETTA RICLASSIFICATA | |
| + | QUOTA DELLA SPESA DELL'UNIONE/COMUNITA' MONTANA ECCEDENTE I TRASFERIMENTI RICEVUTI DAI COMUNI, attribuita in base alla popolazione di riferimento per il calcolo dei fabbisogni standard | |
| = | SPESA CORRENTE DI RIFERIMENTO PER IL CALCOLO DEI FABBISOGNI STANDARD Se la spesa corrente di riferimento per il calcolo dei fabbisogni è negativa viene posta pari a zero | |



Tabella B.7: Polizia Locale - Calcolo spesa storica di riferimento ai fini FaS, dati 2021

| Voci questionario FC70U | | Descrizione voci |
|-------------------------|--|---|
| + | T17 + T10 – T14 | Spese totali per il personale (al netto del trattamento accessorio impegnato nell'esercizio successivo, ma di competenza del 2019 e comprensivo di eventuali spese di anni precedenti) |
| + | S16 – S04 – S05 – S06 + S07 | Spese correnti totali diverse da quelle relative al personale al netto delle altre spese per redditi di capitale (macroaggregato 8), dei rimborsi e poste correttive delle entrate (macroaggregato 9 - a eccezione dei rimborsi per spese di personale indicati nel quadro T) e delle altre spese correnti (macroaggregato 10) non relative ai premi di assicurazione |
| = | SPESA CORRENTE DA RENDICONTO AL BILANCIO RICLASSIFICATA | |
| + | T14 | Trattamento accessorio impegnato nell'esercizio successivo, ma di competenza del 2020 |
| - | T10 | Eventuali spese di competenza di anni precedenti (retribuzioni personale dirigente, non dirigente, rinnovi contrattuali ecc.) |
| + | X12 | Entrate relative ai servizi forniti da altri soggetti e NON riportate nell'allegato d) Entrate per categorie del Rendiconto della gestione – Schema di bilancio 2019 |
| - | S02 | Interessi passivi |
| = | SPESA CORRENTE PRIMARIA RICLASSIFICATA | |
| + | S03 | Interessi passivi sostenuti per finanziamenti per l'acquisto e la manutenzione di mezzi strumentali, infrastrutture tecnologiche e fabbricati |
| = | SPESA CORRENTE LORDA RICLASSIFICATA | |
| - | T18 | Personale: Entrate per rimborsi ricevuti per il personale in convenzione (ai sensi degli artt. 13 e 14 del CCNL 22/01/04) |
| - | T19 | Personale: Entrate per rimborsi ricevuti per personale comandato o distaccato presso altre Amministrazioni |
| - | T20 | Personale: Entrate per rimborsi ricevuti per emolumenti corrisposti dall'ente ai lavoratori socialmente utili |
| - | S13 | Spesa per calamità naturali e debiti fuori bilancio, al netto delle spese per il ripiano di perdite o per l'aumento di capitale in partecipazioni (solo se contabilizzate nel quadro 10 macroaggregati da 3 a 4) |
| - | X09 | Entrate relative ai servizi erogati a favore di altri Enti (Comuni, Unioni di Comuni, Comunità Montane, Consorzi, Convezioni e altre forme di gestione associata) |
| - | X11 | Entrate relative ai servizi erogati a favore di altri derivanti da contributi degli Enti Locali |
| = | SPESA CORRENTE NETTA RICLASSIFICATA | |
| + | QUOTA DELLA SPESA DELL'UNIONE/COMUNITA' MONTANA ECCEDENTE I TRASFERIMENTI RICEVUTI DAI COMUNI, attribuita in base alla popolazione di riferimento per il calcolo dei fabbisogni standard | |
| = | SPESA CORRENTE DI RIFERIMENTO PER IL CALCOLO DEI FABBISOGNI STANDARD Se la spesa corrente di riferimento per il calcolo dei fabbisogni è negativa viene posta pari a zero | |



B.1.2 Le variabili indipendenti

Tabella B.8: Polizia Locale - Calcolo variabili indipendenti del primo stadio - Dati 2013 - Questionario FC10U

| Tipologia | Variabile | Formula di calcolo |
|-------------------------------|---|---|
| VARIABILI DI CONTESTO | Pendolari giornalieri entranti al netto dei pendolari uscenti | $(\text{Pendolari entranti} - \text{pendolari uscenti}) / \text{Popolazione residente 2013}$ |
| | Incidenti stradali rilevati | $[\text{Minimo}(M165, \text{Incidenti stradali (Istat)}) / \text{Popolazione residente 2013}]$ |
| | Presenza servizio di polizia armato | Se il L12 è valorizzata allora la variabile è pari a 1, altrimenti assume il valore 0. |
| | Presenza servizio di polizia notturno | Se il L13 è valorizzata allora la variabile è pari a 1, altrimenti assume il valore 0. |
| FATTORI ESOGENI DI CARICO | Querele e denunce ricevute | $M169 / \text{Popolazione residente 2013}$ |
| | Arresti, comunicazioni notizie di reato, sequestri penali, TSO eseguiti | $(M166 + M167 + M168 + M174) / \text{Popolazione residente 2013}$ |
| PREZZI DEI FATTORI PRODUTTIVI | Costo del lavoro - Scostamento % dalla media pari a 41.635,89 | $(\text{Costo medio del lavoro per addetto} - \text{Media nazionale del Costo medio del lavoro per addetto 2013}) / \text{Media nazionale del Costo medio del lavoro per addetto 2013} * 100$ |
| | Spesa media per l'uso del veicolo (assicurazioni e carburante) - Scostamento % dalla media pari a 1.699,117 | Se $[F5(\text{col1}) + F5(\text{col2}) + F5(\text{col3}) + F5(\text{col4})] > 0$ allora Spesa media per l'uso del veicolo = $[(S10(\text{col5}) + S11(\text{col5})) / (F05(\text{col1}) + F5(\text{col2}) + F5(\text{col3}) + F5(\text{col4}))]$ altrimenti è pari a 0 |
| FORME DI GESTIONE | Comuni con gestione associata | Se il Comune è in un'Unione di Comuni, Consorzio, Convenzione allora la variabile è pari a 1, altrimenti assume il valore 0. |

Tabella B.9: Polizia Locale - Calcolo variabili indipendenti del primo stadio - Dati 2015 - Questionario FC20U

| Tipologia | Variabile | Formula di calcolo |
|-------------------------------|---|--|
| VARIABILI DI CONTESTO | Pendolari giornalieri entranti al netto dei pendolari uscenti | $(\text{Pendolari entranti} - \text{pendolari uscenti}) / \text{Popolazione residente 2015}$ |
| | Incidenti stradali rilevati | $[\text{Minimo}(M97, \text{Incidenti stradali (Istat)}) / \text{Popolazione residente 2015}]$ |
| | Presenza servizio di polizia armato | Se il M89 è valorizzata allora la variabile è pari a 1, altrimenti assume il valore 0. |
| | Presenza servizio di polizia notturno | Se il M88 è valorizzata allora la variabile è pari a 1, altrimenti assume il valore 0. |
| FATTORI ESOGENI DI CARICO | Querele e denunce ricevute | $M101 / \text{Popolazione residente 2015}$ |
| | Arresti, comunicazioni notizie di reato, sequestri penali, TSO eseguiti | $(M98 + M99 + M100 + M105) / \text{Popolazione residente 2015}$ |
| PREZZI DEI FATTORI PRODUTTIVI | Costo del lavoro - Scostamento % dalla media pari a 41.213,86 | $(\text{Costo medio del lavoro per addetto} - \text{Media nazionale del Costo medio del lavoro per addetto 2015}) / \text{Media nazionale del Costo medio del lavoro per addetto 2015} * 100$ |
| | Spesa media per l'uso del veicolo (assicurazioni e carburante) - Scostamento % dalla media pari a 1.816,512 | Se $[F1(\text{col1}) + F1(\text{col2}) + F1(\text{col3})] > 0$ allora Spesa media per l'uso del veicolo = $[(S10(\text{col5}) + S11(\text{col5})) / (F1(\text{col1}) + F1(\text{col2}) + F1(\text{col3}))]$ altrimenti è pari a 0 |
| FORME DI GESTIONE | Comuni con gestione associata | Se il Comune è in un'Unione di Comuni, Consorzio, Convenzione allora la variabile è pari a 1, altrimenti assume il valore 0. |



Tabella B.10: Polizia Locale - Calcolo variabili indipendenti del primo stadio - Dati 2016 - Questionario FC30U

| Tipologia | Variabile | Formula di calcolo |
|-------------------------------|---|--|
| VARIABILI DI CONTESTO | Pendolari giornalieri entranti al netto dei pendolari uscenti | $(\text{Pendolari entranti} - \text{pendolari uscenti}) / \text{Popolazione residente 2016}$ |
| | Incidenti stradali rilevati | $[\text{Minimo}(M85, \text{Incidenti stradali (Istat)}) / \text{Popolazione residente 2016}]$ |
| | Presenza servizio di polizia armato | Se il M77 è valorizzata allora la variabile è pari a 1, altrimenti assume il valore 0. |
| | Presenza servizio di polizia notturno | Se il M76 è valorizzata allora la variabile è pari a 1, altrimenti assume il valore 0. |
| FATTORI ESOGENI DI CARICO | Querele e denunce ricevute | $M89 / \text{Popolazione residente 2016}$ |
| | Arresti, comunicazioni notizie di reato, sequestri penali, TSO eseguiti | $(M86 + M87 + M88 + M93) / \text{Popolazione residente 2016}$ |
| PREZZI DEI FATTORI PRODUTTIVI | Costo del lavoro - Scostamento % dalla media pari a 41.398,81 | $(\text{Costo medio del lavoro per addetto} - \text{Media nazionale del Costo medio del lavoro per addetto 2016}) / \text{Media nazionale del Costo medio del lavoro per addetto 2016} * 100$ |
| | Spesa media per l'uso del veicolo (assicurazioni e carburante) - Scostamento % dalla media pari a 1.207,973 | Se $[F2(\text{col1}) + F2(\text{col2}) + F2(\text{col3}) + F2(\text{col4})] > 0$ allora Spesa media per l'uso del veicolo = $[(S25(\text{col5}) + S26(\text{col5})) / (F2(\text{col1}) + F2(\text{col2}) + F2(\text{col3}) + F2(\text{col4}))]$ altrimenti è pari a 0 |
| FORME DI GESTIONE | Comuni con gestione associata | Se il Comune è in un'Unione di Comuni, Consorzio, Convenzione allora la variabile è pari a 1, altrimenti assume il valore 0. |

Tabella B.11: Polizia Locale - Calcolo variabili indipendenti del primo stadio - Dati 2017 - Questionario FC40U

| Tipologia | Variabile | Formula di calcolo |
|-------------------------------|---|--|
| VARIABILI DI CONTESTO | Pendolari giornalieri entranti al netto dei pendolari uscenti | $(\text{Pendolari entranti} - \text{pendolari uscenti}) / \text{Popolazione residente 2017}$ |
| | Incidenti stradali rilevati | $[\text{Minimo}(M85, \text{Incidenti stradali (Istat)}) / \text{Popolazione residente 2017}]$ |
| | Presenza servizio di polizia armato | Se il M77 è valorizzata allora la variabile è pari a 1, altrimenti assume il valore 0. |
| | Presenza servizio di polizia notturno | Se il M76 è valorizzata allora la variabile è pari a 1, altrimenti assume il valore 0. |
| FATTORI ESOGENI DI CARICO | Querele e denunce ricevute | $M89 / \text{Popolazione residente 2017}$ |
| | Arresti, comunicazioni notizie di reato, sequestri penali, TSO eseguiti | $(M86 + M87 + M88 + M93) / \text{Popolazione residente 2017}$ |
| PREZZI DEI FATTORI PRODUTTIVI | Costo del lavoro - Scostamento % dalla media pari a 40.817,43 | $(\text{Costo medio del lavoro per addetto} - \text{Media nazionale del Costo medio del lavoro per addetto 2017}) / \text{Media nazionale del Costo medio del lavoro per addetto 2017} * 100$ |
| | Spesa media per l'uso del veicolo (assicurazioni e carburante) - Scostamento % dalla media pari a 1.076,409 | Se $[F2(\text{col1}) + F2(\text{col2}) + F2(\text{col3}) + F2(\text{col4})] > 0$ allora Spesa media per l'uso del veicolo = $[(S25(\text{col5}) + S26(\text{col5})) / (F2(\text{col1}) + F2(\text{col2}) + F2(\text{col3}) + F2(\text{col4}))]$ altrimenti è pari a 0 |
| FORME DI GESTIONE | Comuni con gestione associata | Se il Comune è in un'Unione di Comuni, Consorzio, Convenzione allora la variabile è pari a 1, altrimenti assume il valore 0. |



Tabella B.12: Polizia Locale - Calcolo variabili indipendenti del primo stadio - Dati 2018 - Questionario FC50U

| Tipologia | Variabile | Formula di calcolo |
|-------------------------------|--|--|
| VARIABILI DI CONTESTO | Pendolari giornalieri entranti al netto dei pendolari uscenti | $(\text{Pendolari entranti} - \text{pendolari uscenti}) / \text{Popolazione residente 2018}$ |
| | Incidenti stradali rilevati | $[\text{Minimo}(M85, \text{Incidenti stradali (Istat)}) / \text{Popolazione residente 2018}]$ |
| | Presenza servizio di polizia armato | Se il M77 è valorizzata allora la variabile è pari a 1, altrimenti assume il valore 0. |
| | Presenza servizio di polizia notturno | Se il M76 è valorizzata allora la variabile è pari a 1, altrimenti assume il valore 0. |
| FATTORI ESOGENI DI CARICO | Querele e denunce ricevute | $M89 / \text{Popolazione residente 2018}$ |
| | Arresti, comunicazioni notizie di reato, sequestri penali, TSO eseguiti | $(M86 + M87 + M88 + M93) / \text{Popolazione residente 2018}$ |
| PREZZI DEI FATTORI PRODUTTIVI | Costo del lavoro - Scostamento % dalla media pari a 41.608,14 | $(\text{Costo medio del lavoro per addetto} - \text{Media nazionale del Costo medio del lavoro per addetto 2018}) / \text{Media nazionale del Costo medio del lavoro per addetto 2018} * 100$ |
| | Spesa media per l'uso del veicolo (assicurazioni e carburante) - Scostamento % dalla media pari a 1.065,65 | Se $[F2(\text{col1}) + F2(\text{col2}) + F2(\text{col3}) + F2(\text{col4})] > 0$ allora Spesa media per l'uso del veicolo = $[(S25(\text{col5}) + S26(\text{col5})) / (F2(\text{col1}) + F2(\text{col2}) + F2(\text{col3}) + F2(\text{col4}))]$ altrimenti è pari a 0 |
| FORME DI GESTIONE | Comuni con gestione associata | Se il Comune è in un'Unione di Comuni, Consorzio, Convenzione allora la variabile è pari a 1, altrimenti assume il valore 0. |

Tabella B.13: Polizia Locale - Calcolo variabili indipendenti del primo stadio - Dati 2019 - Questionario FC60U

| Tipologia | Variabile | Formula di calcolo |
|-------------------------------|--|--|
| VARIABILI DI CONTESTO | Pendolari giornalieri entranti al netto dei pendolari uscenti | $(\text{Pendolari entranti} - \text{pendolari uscenti}) / \text{Popolazione residente 2019}$ |
| | Incidenti stradali rilevati | $[\text{Minimo}(M85, \text{Incidenti stradali (Istat)}) / \text{Popolazione residente 2019}]$ |
| | Presenza servizio di polizia armato | Se il M77 è valorizzata allora la variabile è pari a 1, altrimenti assume il valore 0. |
| | Presenza servizio di polizia notturno | Se il M76 è valorizzata allora la variabile è pari a 1, altrimenti assume il valore 0. |
| FATTORI ESOGENI DI CARICO | Querele e denunce ricevute | $M89 / \text{Popolazione residente 2019}$ |
| | Arresti, comunicazioni notizie di reato, sequestri penali, TSO eseguiti | $(M86 + M87 + M88 + M93) / \text{Popolazione residente 2019}$ |
| PREZZI DEI FATTORI PRODUTTIVI | Costo del lavoro - Scostamento % dalla media pari a 41.716,02 | $(\text{Costo medio del lavoro per addetto} - \text{Media nazionale del Costo medio del lavoro per addetto 2019}) / \text{Media nazionale del Costo medio del lavoro per addetto 2019} * 100$ |
| | Spesa media per l'uso del veicolo (assicurazioni e carburante) - Scostamento % dalla media pari a 999,0061 | Se $[F2(\text{col1}) + F2(\text{col2}) + F2(\text{col3}) + F2(\text{col4})] > 0$ allora Spesa media per l'uso del veicolo = $[(S25(\text{col5}) + S26(\text{col5})) / (F2(\text{col1}) + F2(\text{col2}) + F2(\text{col3}) + F2(\text{col4}))]$ altrimenti è pari a 0 |
| FORME DI GESTIONE | Comuni con gestione associata | Se il Comune è in un'Unione di Comuni, Consorzio, Convenzione allora la variabile è pari a 1, altrimenti assume il valore 0. |



Tabella B.14: Polizia Locale - Calcolo variabili indipendenti del primo stadio - Dati 2021 - Questionario FC70U

| Tipologia | Variabile | Formula di calcolo |
|-------------------------------|--|---|
| VARIABILI DI CONTESTO | Pendolari giornalieri entranti al netto dei pendolari uscenti | $(\text{Pendolari entranti} - \text{pendolari uscenti}) / \text{Popolazione residente 2021}$ |
| | Incidenti stradali rilevati | $[\text{Minimo}(M85, \text{Incidenti stradali (Istat)}) / \text{Popolazione residente 2021}]$ |
| | Presenza servizio di polizia armato | Se il M77 è valorizzata allora la variabile è pari a 1, altrimenti assume il valore 0. |
| | Presenza servizio di polizia notturno | Se il M76 è valorizzata allora la variabile è pari a 1, altrimenti assume il valore 0. |
| FATTORI ESOGENI DI CARICO | Querele e denunce ricevute | $M89 / \text{Popolazione residente 2021}$ |
| | Arresti, comunicazioni notizie di reato, sequestri penali, TSO eseguiti | $(M86 + M87 + M88 + M93) / \text{Popolazione residente 2021}$ |
| PREZZI DEI FATTORI PRODUTTIVI | Costo del lavoro - Scostamento % dalla media pari a 41.227,58 | $(\text{Costo medio del lavoro per addetto} - \text{Media nazionale del Costo medio del lavoro per addetto 2021}) / \text{Media nazionale del Costo medio del lavoro per addetto 2021} * 100$ |
| | Spesa media per l'uso del veicolo (assicurazioni e carburante) - Scostamento % dalla media pari a 959,0687 | Se $[F2(\text{col1}) + F2(\text{col2}) + F2(\text{col3}) + F2(\text{col4})] > 0$ allora $\text{Spesa media per l'uso del veicolo} = [(S25(\text{col5}) + S26(\text{col5})) / (F2(\text{col1}) + F2(\text{col2}) + F2(\text{col3}) + F2(\text{col4}))]$ altrimenti è pari a 0 |
| FORME DI GESTIONE | Comuni con gestione associata | Se il Comune è in un'Unione di Comuni, Consorzio, Convenzione allora la variabile è pari a 1, altrimenti assume il valore 0. |

(*) Le variabili del quadro M sono state calcolate considerando la compilazione della sezione “da parte del comune” e della sezione “da parte della forma associata” secondo le logiche di riproporzionamento riportate nel paragrafo “La definizione della base dati informativa e le regole generali di aggiornamento”



Tabella B.15: Polizia Locale - Calcolo variabili indipendenti del secondo stadio

| Tipologia | Variabile | Formula di calcolo |
|---|--|--|
| VARIABILI DI CONTESTO | Giornate annue di mercati - pro capite | La variabile è pari alla media tra: A09 _{FC10U} / Popolazione residente 2013, A05 _{FC20U} / Popolazione residente 2015, A05 _{FC30U} / Popolazione residente 2016, A05 _{FC40U} / Popolazione residente 2017, A05 _{FC50U} / Popolazione residente 2018, A05 _{FC60U} / Popolazione residente 2019, A05 _{FC70U} / Popolazione residente 2021 |
| | Stalli per la sosta a pagamento - pro capite | La variabile è pari alla media tra: A11 _{FC10U} / Popolazione residente 2013, A10 _{FC20U} / Popolazione residente 2015, A10 _{FC30U} / Popolazione residente 2016, A10 _{FC40U} / Popolazione residente 2017, A10 _{FC50U} / Popolazione residente 2018, A10 _{FC60U} / Popolazione residente 2019, A10 _{FC70U} / Popolazione residente 2021 |
| | Presenze turistiche - pro capite | La variabile è pari alla media tra: [(presenze turistiche 2013/ Popolazione residente 2013, presenze turistiche 2015/ Popolazione residente 2015, presenze turistiche 2016/ Popolazione residente 2016, presenze turistiche 2017/ Popolazione residente 2017, presenze turistiche 2018/ Popolazione residente 2018, presenze turistiche 2019 / Popolazione residente 2019, presenze turistiche 2021/ Popolazione residente 2021)] Dove per presenze turistiche si intendono le presenze in esercizi recettivi. |
| | Lunghezza delle strade del comune (Km) - pro capite | La variabile è pari alla media tra: Lunghezza delle strade del comune (Km)/ Popolazione residente 2013, Lunghezza delle strade del comune (Km)/ Popolazione residente 2015, Lunghezza delle strade del comune (Km)/ Popolazione residente 2016, Lunghezza delle strade del comune (Km)/ Popolazione residente 2017, Lunghezza delle strade del comune (Km)/ Popolazione residente 2018, Lunghezza delle strade del comune (Km)/ Popolazione residente 2019, Lunghezza delle strade del comune (Km)/ Popolazione residente 2021 |
| | Densità abitativa (abitanti per Kmq) | La variabile è pari alla media tra Popolazione residente 2013/Superficie territoriale totale (Km ²), Popolazione residente 2015/Superficie territoriale totale (Km ²), Popolazione residente 2016/Superficie territoriale totale (Km ²), Popolazione residente 2017/Superficie territoriale totale (Km ²), Popolazione residente 2018/Superficie territoriale totale (Km ²), Popolazione residente 2019/Superficie territoriale totale (Km ²), Popolazione residente 2021/Superficie territoriale totale (Km ²) |
| REDDITO | Reddito imponibile ai fini delle addizionali IRPEF - Scostamento % dalla media (media calcolata per ogni annualità) | La variabile è pari alla media tra [(Reddito 2013 imponibile ai fini delle addizionali IRPEF - media nazionale del Reddito imponibile ai fini delle addizionali IRPEF 2013 pari a 18169,42) / media nazionale del Reddito imponibile ai fini delle addizionali IRPEF 2013* 100]. [(Reddito 2015 imponibile ai fini delle addizionali IRPEF - media nazionale del Reddito imponibile ai fini delle addizionali IRPEF 2015 pari a 18632,09) / media nazionale del Reddito imponibile ai fini delle addizionali IRPEF 2015* 100]. [(Reddito 2016 imponibile ai fini delle addizionali IRPEF - media nazionale del Reddito imponibile ai fini delle addizionali IRPEF 2016 pari a 18834,45) / media nazionale del Reddito imponibile ai fini delle addizionali IRPEF 2016* 100]. [(Reddito 2017 imponibile ai fini delle addizionali IRPEF - media nazionale del Reddito imponibile ai fini delle addizionali IRPEF 2017 pari a 18673,22) / media nazionale del Reddito imponibile ai fini delle addizionali IRPEF 2017* 100]. [(Reddito 2018 imponibile ai fini delle addizionali IRPEF - media nazionale del Reddito imponibile ai fini delle addizionali IRPEF 2018 pari a 18891,93) / media nazionale del Reddito imponibile ai fini delle addizionali IRPEF 2018* 100]. [(Reddito 2019 imponibile ai fini delle addizionali IRPEF - media nazionale del Reddito imponibile ai fini delle addizionali IRPEF 2019 pari a 18970,07) / media nazionale del Reddito imponibile ai fini delle addizionali IRPEF 2019* 100]. [(Reddito 2021 imponibile ai fini delle addizionali IRPEF - media nazionale del Reddito imponibile ai fini delle addizionali IRPEF 2021 pari a 19413,33) / media nazionale del Reddito imponibile ai fini delle addizionali IRPEF 2021* 100]. |
| VARIABILI DICOTOMICHE CHE IDENTIFICANO I DIFFERENZIALI DI SPESA | 10 gruppi omogenei di comuni (cluster) | Se il comune appartiene al cluster specificato allora la variabile è pari a 1 altrimenti assume il valore 0 |
| VARIABILI DICOTOMICHE CHE IDENTIFICANO LA TERRITORIALITA' | Regioni | Se il comune appartiene alla Regione specificata allora la variabile è pari a 1 altrimenti assume il valore 0 |



B.2 LA COSTRUZIONE DEI GRUPPI OMOGENEI (CLUSTER)

Per la costruzione dei gruppi omogenei si rimanda all'**Appendice B** "*La costruzione dei gruppi omogenei (cluster)*" (p. 70) della [Nota FaS 2022](#).



Parte II

Aggiornamento dei dati di base e utilizzo della metodologia in vigore per la determinazione dei fabbisogni standard



PREMESSA

Con riferimento alla metodologia vigente per il *Trasporto pubblico locale* si sottolinea che le variabili descritte nel capitolo “*La stima del modello e il calcolo dei fabbisogni standard*” della [Nota FaS 2016](#) (p. 9) oggetto di aggiornamento sono le seguenti:

- le variabili del gruppo **X**, che include la maggior parte delle variabili di contesto e di misurazione dei servizi svolti;
- le variabili del gruppo **W**, che comprende principalmente i prezzi dei fattori produttivi;
- le variabili del gruppo **D**, che identificano la presenza e la tipologia dei servizi svolti nelle funzioni di spesa aumentata.

Non sono, quindi, sottoposte ad aggiornamento:

- le variabili del gruppo **Z**, relative principalmente alla identificazione delle modalità di gestione, essendo il loro impatto neutralizzato in fase di applicazione;
- le variabili del gruppo **C** e **T** che identificano, rispettivamente, i cluster e le regioni di appartenenza dei comuni. Per maggiori dettagli si rimanda ai singoli capitoli relativi all’aggiornamento delle variabili di ogni servizio/funzione.

Con riferimento, invece, alla metodologia vigente relativa al servizio *Smaltimento rifiuti*, al *Settore Sociale*, ai servizi relativi alla *Viabilità e Territorio*, al servizio *Asili nido* e alla funzione di *Istruzione pubblica* (si consultino rispettivamente i paragrafi “*Il modello panel a due stadi*” della [Nota FaS Rifiuti 2019](#) pag. 26, della [Nota FaS 2020](#) pag. XVI, della [Nota FaS 2021](#) pag. XVI e della [Nota FaS 2022](#) pag. XVI) sono state oggetto di aggiornamento le variabili del primo stadio identificate nel gruppo **X** e del secondo stadio appartenenti al gruppo **Z** ad eccezione di quelle il cui effetto viene neutralizzato in applicazione o che risultano legate a precise scelte metodologiche applicative. I prezzi oggetto di normalizzazione in fase applicativa sono stati, laddove risultati significativi nei modelli di stima, aggiornati all’ultima annualità disponibile come riportato in **Appendice C**.

Per maggiori dettagli si rimanda ai singoli capitoli relativi all’aggiornamento delle variabili di ogni servizio/funzione e ai paragrafi relativi alle regole di applicazione seguite in ciascuna nota metodologica.



3

LE FUNZIONI DI ISTRUZIONE PUBBLICA

Il presente capitolo si riferisce all'aggiornamento delle variabili che concorrono alla stima del fabbisogno standard relativo ai servizi della funzione di *Istruzione pubblica*. La stima del fabbisogno standard è stata effettuata attraverso l'utilizzo di dati panel con un modello di funzione di costo che vede come principale indicatore di output la "*Popolazione residente 3 - 14 anni*", variabile che allo stesso tempo identifica anche il *driver di riferimento* (si veda il paragrafo "*L'impianto metodologico di riferimento*" della [Nota FaS 2022](#)).

3.1 LA DEFINIZIONE DELLE VARIABILI E IL CALCOLO DEL FABBISOGNO STANDARD

La [Tabella 3.1](#) riporta le variabili incluse nel modello di funzione di costo utilizzato per la stima del fabbisogno standard; nella tabella si specificano la fonte, l'anno di aggiornamento e le eventuali variazioni nella fase di costruzione e/o di applicazione delle variabili rispetto all'annualità precedente¹. Le macro-variabili di riferimento sono quelle incluse nel modello riportato nel paragrafo 1.4 "*Il modello per la stima del fabbisogno standard*" della [Nota FaS 2022](#) (p. 16) alla quale si rimanda.

¹ Le formule di calcolo delle variabili che concorrono al calcolo del fabbisogno standard (escluse, quindi, le variabili il cui effetto è neutralizzato in applicazione o che non sono state oggetto di aggiornamento) sono riportate nel Paragrafo A2.2 della [Nota FaS 2022](#) (p. 33).



Tabella 3.1: Istruzione pubblica - Variabili utilizzate nella stima dei fabbisogni standard

| Tipologia | Variabile | Fonte e anno di aggiornamento | Variazione in costruzione | Variazione in applicazione |
|---|--|---|-------------------------------|----------------------------|
| Variabili X_i | | | | |
| SERVIZI SVOLTI COST-SHIFTS ^(*) ^(**) | Metri quadri dei plessi comunali e statali | Questionario (2021) | no | no |
| | Utenti trasportati nei comuni senza plessi statali e comunali e senza alunni delle scuole comunali e private | Questionario (2021) Miur a.s. 2020/2021 e a.s. 2021/2022 | no | no |
| | Utenti trasportati nei comuni con plessi statali e comunali o alunni delle scuole comunali e private | Questionario (2021) Miur a.s. 2020/2021 e a.s. 2021/2022 | no | no |
| | Quota delle classi con tempo pieno e prolungato della scuola primaria e secondaria di primo grado statale e comunale | Miur a.s. 2020/2021 e a.s. 2021/2022 | no | no |
| | Utenti dei centri estivi e alunni del pre-post scuola | Questionario (2021) Miur a.s. 2020/2021 e a.s. 2021/2022 | no | no |
| FATTORI ESOGENI DI CARICO | Numero di plessi comunali e statali ^(***) | Miur a.s. 2020/2021 e a.s. 2021/2022 | no | no |
| | Alunni della scuola privata | Miur a.s. 2020/2021 e a.s. 2021/2022 | no | no |
| PREZZI DEI FATTORI PRODUTTIVI | Livello delle locazioni immobiliari ad uso ufficio - Prezzo mensile al mq (in euro) | Agenzia delle entrate (2021) | neutralizzata in applicazione | |
| | Costo del lavoro | Sose (2021) | no | no |
| FORME DI GESTIONE | Comuni con gestione associata - Scuola dell'infanzia | Questionario (2021) | neutralizzata in applicazione | |
| | Comuni con gestione associata - Altri ordini di scuola (primaria e secondaria di 1° e 2° grado) | Questionario (2021) | neutralizzata in applicazione | |
| | Comuni con gestione associata - Trasporto | Questionario (2021) | neutralizzata in applicazione | |
| | Comuni con gestione associata - Refezione | Questionario (2021) | neutralizzata in applicazione | |
| | Comuni con gestione associata - Assistenza/trasporto disabili | Questionario (2021) | neutralizzata in applicazione | |
| Comuni con gestione associata - Altri servizi delle funzioni di istruzione pubblica | Questionario (2021) | neutralizzata in applicazione | | |
| ANNUALITA' | Anno 2013 | | non aggiornata | |
| | Anno 2015 | | non aggiornata | |
| | Anno 2016 | | non aggiornata | |
| | Anno 2017 | | non aggiornata | |
| | Anno 2018 | | non aggiornata | |
| Variabili Z_i | | | | |
| PRINCIPALE INDICATORE DI OUTPUT E DRIVER DI RIFERIMENTO | Popolazione residente 3 - 14 anni | Istat (2015, 2016, 2017, 2018, 2019 e 2021) | no | no |
| SERVIZI SVOLTI COST-SHIFTS ^(*) ^(**) | Pasti forniti nella scuola infanzia, primaria e secondaria | Questionario (2015, 2016, 2017, 2018, 2019 e 2021) Miur a.s. 2014/2015, 2015/2016, 2016/2017, 2017/2018, 2018/2019, 2019/2020, 2020/2021 e 2021/2022 | no | no |
| | Alunni disabili delle scuole comunali ^(***) | Questionario (2015, 2016, 2017, 2018, 2019 e 2021) | no | no |
| | Utenti disabili trasportati della scuola dell'infanzia, primaria e secondaria | Questionario (2015, 2016, 2017, 2018, 2019 e 2021) | no | no |

...continua



| Tipologia | Variabile | Fonte e anno di aggiornamento | Variazione in costruzione | Variazione in applicazione |
|---|--|---|-------------------------------|----------------------------|
| FATTORI ESOGENI DI CARICO(**) | Alunni della scuola comunale(*) | Miur a.s. 2014/2015, 2015/2016, 2016/2017, 2017/2018, 2018/2019, 2019/2020, 2020/2021 e 2021/2022 | no | no |
| REDDITO | Reddito imponibile ai fini delle addizionali IRPEF | Mef (2015, 2016, 2017, 2018, 2019 e 2021) | neutralizzata in applicazione | |
| VARIABILI DICOTOMICHE CHE IDENTIFICANO I DIFFERENZIALI DI COSTO | Cluster di appartenenza | Sose (2016) | non aggiornate | |
| VARIABILI DICOTOMICHE CHE IDENTIFICANO LA TERRITORIALITÀ | Regione di appartenenza | Istat (2021) | neutralizzata in applicazione | |

(*) Le variabili da questionario del quadro E ed M sono state calcolate considerando la compilazione della sezione "da parte del comune" e della sezione "da parte della forma associata" secondo le logiche di riproporzionamento riportate nel paragrafo "La definizione della base dati informativa e le regole generali di aggiornamento" p. XVI

(**) Le variabili fornite dal MIUR sono state calcolate come media dei due anni scolastici, effettuando la seguente ponderazione $(0,666666667 * \text{a.s. anno di analisi} - 1 / \text{anno di analisi}) + (0,333333333 * \text{a.s. anno di analisi} + 1)$.

(***) Le variabili sono valorizzate in base al valore specifico del singolo comune e non seguono le regole di attribuzione dei valori MIUR ai comuni in gestione associata.

(****) Per l'anno di analisi 2016 le variabili fornite dal MIUR sono disponibili per il solo a.s. 2015/2016

Nella **Tabella 3.2**, invece, per ogni variabile che concorre al calcolo del fabbisogno standard, sono riportati i valori medi registrati nei comuni per i quali si è proceduto all'individuazione del nuovo coefficiente di riparto (nel calcolo delle statistiche sono stati esclusi i comuni che dal 2019 al 2021 hanno partecipato a processi di fusione e quei comuni che non presentano contemporaneamente per le due annualità la popolazione 3 - 14 anni).

La variabile per la quale si registra un incremento medio statisticamente significativo è il "Costo medio del lavoro per addetto per le funzioni di Istruzione pubblica". Si riscontra, invece, una riduzione statisticamente significativa per: gli "Utenti trasportati nei comuni con plessi statali e comunali o alunni delle scuole comunali e private - Proclient" e i "Pasti forniti nella scuola infanzia, primaria e secondaria - Proclient (media)".

Tabella 3.2: Istruzione pubblica - Variabili che concorrono al calcolo del fabbisogno standard

| Variabile | Valori medi | | |
|--|----------------|----------------|--|
| | Annualità 2019 | Annualità 2021 | $H_0 : \mu_{19} = \mu_{21}$ Pr > t |
| Metri quadri dei plessi comunali e statali - Proclient | 12, 1213 | 12, 2954 | 0, 218073 |
| Utenti trasportati nei comuni senza plessi statali e comunali e senza alunni delle scuole comunali e private - Proclient | 0, 0423 | 0, 0425 | 0, 953887 |
| Utenti trasportati nei comuni con plessi statali e comunali o alunni delle scuole comunali e private - Proclient | 0, 2149 | 0, 2032 | 0, 003344 |
| Quota delle classi a tempo pieno e prolungato della scuola primaria e secondaria di primo grado statale e comunale | 0, 2265 | 0, 2289 | 0, 644432 |
| Utenti dei centri estivi e alunni del pre-post scuola - Proclient | 0, 1060 | 0, 1095 | 0, 219241 |
| Numero di plessi comunali e statali - Proclient | 0, 0121 | 0, 0124 | 0, 26197 |
| Alunni della scuola privata - Proclient | 0, 0532 | 0, 0517 | 0, 343314 |
| Costo medio del lavoro per addetto per le funzioni di Istruzione pubblica | 35889, 4 | 36250, 8 | < 0, 0001 |
| Popolazione residente 3 - 14 anni - Funzione inversa (media) | 0, 0134 | 0, 0139 | 0, 546604 |
| Pasti forniti nella scuola infanzia, primaria e secondaria - Proclient (media) | 43, 4838 | 42, 3414 | 0, 049162 |
| Alunni disabili delle scuole comunali - Proclient (media) | 0, 000052 | 0, 000053 | 0, 891649 |
| Utenti disabili trasportati della scuola dell'infanzia, primaria e secondaria - Proclient (media) | 0, 00204 | 0, 00212 | 0, 256026 |
| Alunni della scuola comunale - Proclient (media) | 0, 00367 | 0, 00342 | 0, 510079 |



Per la funzione di *Istruzione pubblica* tutte le variabili sono state costruite e hanno concorso al calcolo del fabbisogno standard seguendo integralmente le regole della metodologia vigente, riportate nel paragrafo 1.4.2 “*Le regole di applicazione*” della [Nota FaS 2022](#) (p. 18).

Il calcolo dei [FaS](#) ha riguardato tutti i comuni a esclusione del comune di Fascia (D509) la cui media della popolazione in età tra i 3 e i 14 anni, calcolata sulle annualità 2016, 2017, 2018, 2019, e 2021, è pari a zero.



4

LE FUNZIONI RIGUARDANTI LA GESTIONE DEL TERRITORIO E DELL'AMBIENTE - SERVIZIO SMALTIMENTO RIFIUTI

Il presente capitolo si riferisce all'aggiornamento delle variabili che concorrono alla stima del fabbisogno standard relativo al servizio *Smaltimento rifiuti*. La stima del fabbisogno standard è stata effettuata attraverso l'utilizzo di dati panel con un modello di funzione di costo che vede come principale indicatore di output le tonnellate di "Rifiuti urbani totali", variabile che allo stesso tempo identifica anche il *driver di riferimento* (si veda il paragrafo "L'impianto metodologico di riferimento" della [Nota FaS Rifiuti 2019](#)).

4.1 LA DEFINIZIONE DELLE VARIABILI E IL CALCOLO DEL FABBISOGNO STANDARD

La **Tabella 4.1** riporta le variabili incluse nel modello di funzione di costo utilizzato per la stima del fabbisogno standard; nella tabella si specificano la fonte, l'anno di aggiornamento e le eventuali variazioni nella fase di costruzione e/o di applicazione delle variabili rispetto all'annualità precedente¹.

Le variabili di riferimento sono quelle incluse nel modello *panel* lineare a due stadi riportato nelle equazioni (3.4) e (3.5) del capitolo 3 "Il modello per la stima del costo standard" della [Nota FaS Rifiuti 2019](#) (p. 25 – 34) alla quale si rimanda.

¹ Le formule e le regole di calcolo delle variabili che concorrono al computo del fabbisogno standard sono riportate nell'**Appendice A** della [Nota FaS Rifiuti 2019](#). Le regole di applicazione delle variabili del modello di calcolo dei **FaS** sono descritte nel capitolo 3 "Il modello per la stima del costo standard" della [Nota FaS Rifiuti 2019](#) (pp. 25 – 34), con delle variazioni che sono riportate nel paragrafo 2.1.1 "Le regole di applicazione" della [Nota FaS 2020](#) (p. 8).



Tabella 4.1: Smaltimento rifiuti - Variabili utilizzate nella stima dei fabbisogni standard

| Tipologia | Variabile | Fonte e anno di aggiornamento | Variazione in costruzione | Variazione in applicazione |
|--|--|---|-------------------------------|----------------------------|
| Variabili X _i | | | | |
| PRINCIPALE INDICATORE DI OUTPUT E DRIVER | Rifiuti urbani totali | Ispra - Mud - Questionario (2021) | sì | no |
| RACCOLTA DIFFERENZIATA | Raccolta differenziata - variazione percentuale rispetto all'anno precedente | Ispra - Mud - Questionario (2021) | neutralizzata in applicazione | |
| | Raccolta differenziata - incrementi percentuali sino al 40 | Ispra - Mud - Questionario (2021) | no | no |
| | Raccolta differenziata - incrementi percentuali dal 40 al 65 | Ispra - Mud - Questionario (2021) | no | no |
| | Raccolta differenziata - incrementi percentuali dal 65 al 100 | Ispra - Mud - Questionario (2021) | no | no |
| | Raccolta differenziata - percentuale dal 40 al 65 | Ispra - Mud - Questionario (2021) | no | no |
| | Raccolta differenziata - percentuale dal 65 al 100 | Ispra - Mud - Questionario (2021) | no | no |
| DOTAZIONE IMPIANTISTICA DISTANZA E MODALITA' DI GESTIONE | Distanza in Km tra il comune e gli impianti (media ponderata con le tonnellate smaltite) | Mud (2021) | no | no |
| | Prezzo medio comunale per benzina - scostamento percentuale dalla media nazionale | Mise (2021) | neutralizzata in applicazione | |
| | Numero di impianti regionali di compostaggio, digestione anaerobica e trattamento integrato | Ispra (2021) | neutralizzata in applicazione | |
| | Numero di impianti regionali di trattamento meccanico biologico | Ispra (2021) | no | no |
| | Numero di impianti regionali di incenerimento e coincenerimento | Ispra (2021) | no | no |
| | Numero di discariche regionali | Ispra (2021) | no | no |
| | Percentuale di rifiuti urbani trattati negli impianti regionali di compostaggio, digestione anaerobica e trattamento integrato | Ispra (2021) | no | no |
| | Percentuale di rifiuti urbani smaltiti negli impianti regionali di incenerimento e coincenerimento | Ispra (2021) | no | no |
| | Percentuale di rifiuti urbani smaltiti nelle discariche regionali | Ispra (2021) | no | no |
| | Comuni che svolgono il servizio in forma associata | Questionario (2021) | no | no |
| ANNUALITA' | Anno 2010 | | neutralizzata in applicazione | |
| | Anno 2013 | | neutralizzata in applicazione | |
| | Anno 2015 | | neutralizzata in applicazione | |
| Variabili Z _i | | | | |
| CONTESTO COMUNALE DI RIFERIMENTO | Età media della popolazione | Istat (2017, 2018, 2019, 2021) | no | no |
| | Percentuale residenti con titolo universitario | Istat (2017, 2018, 2019, 2021) | no | no |
| | Densità media della popolazione | Istat (2017, 2018, 2019, 2021) | no | no |
| | Reddito medio complessivo imponibile IRPEF | Mef (2017, 2018, 2019, 2021) | no | no |
| | Popolazione residente per 1.000 | Istat (2017, 2018, 2019, 2021) | no | no |
| | Popolazione residente per 1.000 al quadrato | Istat (2017, 2018, 2019, 2021) | no | no |
| DISECONOMIE DI SCALA | Inverso delle tonnellate di rifiuti urbani | Ispra - Mud - Questionario (2017, 2018, 2019, 2021) | no | no |

...continua



...segue

| Tipologia | Variabile | Fonte e anno di aggiornamento | Variazione in costruzione | Variazione in applicazione |
|---|---|-------------------------------|---------------------------|----------------------------|
| MODALITA' DI RACCOLTA | Presenza della raccolta domiciliare o "porta a porta" | Questionario (2021) | si | no |
| | Presenza dei centri di raccolta | Questionario (2021) | si | no |
| | Presenza della raccolta su chiamata | Questionario (2021) | si | no |
| VARIABILI DICOTOMICHE CHE IDENTIFICANO I DIFFERENZIALI DI COSTO | Cluster di appartenenza | Sose (2016) | no | no |

Nella **Tabella 4.2**, invece, per ogni variabile che concorre al calcolo del fabbisogno standard, sono riportati i valori medi registrati nei comuni per i quali si è proceduto all'individuazione del nuovo coefficiente di riparto (nel calcolo delle statistiche sono stati esclusi i comuni che dal 2019 al 2021 hanno partecipato a processi di fusione).

Si precisa che le statistiche delle variabili relative alla dotazione impiantistica si riferiscono al totale dei comuni **RSO** e, in particolare, le variabili relative al numero di impianti riportano la somma degli impianti localizzati nelle regioni a statuto ordinario.

Come si evince dalla tabella, per la quasi totalità delle variabili si registra una variazione statisticamente significativa tra i due anni oggetto di analisi; fanno eccezione le variabili "Distanza in Km tra il comune e gli impianti (media ponderata con le tonnellate smaltite)", "Densità media della popolazione", "Popolazione residente per 1.000" e "Percentuale residenti con titolo universitario", per le quali non si evidenziano variazioni significative.

Tabella 4.2: Smaltimento rifiuti - Variabili che concorrono al calcolo del fabbisogno standard

| Variabile | Valori medi | | |
|--|------------------------|----------------|---|
| | Annualità 2019 | Annualità 2021 | $H_0 : \mu_{19} = \mu_{21}$ $Pr > t $ |
| Rifiuti urbani totali (kg/abitante) | 462,5 | 471,6 | 0,002313 |
| Raccolta differenziata (%) | 63,5050 | 66,3846 | < 0,0001 |
| Distanza in Km tra il comune e gli impianti (media ponderata con le tonnellate smaltite) | 34,5073 | 34,1921 | 0,396814 |
| Età media della popolazione | 46,3814 | 46,7090 | < 0,0001 |
| Percentuale residenti con titolo universitario | 6,9192 | 6,9287 | 0,821376 |
| Densità media della popolazione | 329,1 | 327,5 | 0,893285 |
| Reddito medio complessivo imponibile IRPEF | 18.256,8 | 18.629,4 | < 0,0001 |
| Popolazione residente per 1.000 | 7,7735 | 7,7260 | 0,952194 |
| Percentuale di rifiuti urbani trattati negli impianti di compostaggio, digestione anaerobica e trattamento integrato | 22,3064 | 25,1181 | < 0,0001 |
| Percentuale di rifiuti urbani smaltiti negli impianti di incenerimento e coincenerimento | 22,8528 | 24,1487 | < 0,0001 |
| Percentuale di rifiuti urbani smaltiti nelle discariche | 19,3373 | 18,1231 | < 0,0001 |
| Comuni che svolgono il servizio in forma associata (%) | 30,0472 | 28,2493 | 0,023427 |
| Comuni con servizio di raccolta domiciliare o "porta a porta" (%) | 78,6226 | 69,5871 | < 0,0001 |
| Comuni con centri di raccolta (%) | 71,2174 | 49,6724 | < 0,0001 |
| Comuni con servizio di raccolta su chiamata (%) | 59,6069 | 41,3073 | < 0,0001 |
| | Totale numero impianti | | |
| | Annualità 2019 | Annualità 2021 | |
| Numero di impianti di trattamento meccanico biologico | 112 | 109 | |
| Numero di impianti di incenerimento e coincenerimento | 46 | 47 | |
| Numero di discariche | 106 | 99 | |



4.1.1 La costruzione delle variabili

Rispetto alla metodologia di calcolo riportata nell'Appendice A "Costruzione delle principali variabili" della Nota FaS Rifiuti 2019 (pp. 36-45), alla quale si rimanda per approfondimento, sono state apportate delle variazioni di seguito elencate.

Calcolo delle tonnellate di Rifiuti urbani totali e della percentuale di raccolta differenziata

I dati 2021 relativi alla produzione di rifiuti urbani e alla raccolta differenziata sono stati desunti dalla banca dati, aggiornata al 5 giugno 2023, dell'Istituto Superiore per la Protezione e la Ricerca Ambientale (ISPRA) (<http://www.catasto-rifiuti.isprambiente.it/>). I dati si riferiscono al singolo comune oppure all'unione/comunità montana qualora il comune svolga il servizio rifiuti in forma associata.

Per 90 comuni, in mancanza del dato ripartito tra tutti i comuni appartenenti alla stessa unione/comunità montana da parte dell'ISPRA, si è proceduto al recupero dei dati relativi ai rifiuti urbani e alla raccolta differenziata nel modo seguente:

- per 66 comuni si è proceduto ad attribuire una quota parte delle tonnellate rifiuti urbani assegnati dall'ISPRA all'unione/comunità montana di appartenenza in proporzione ai rifiuti dichiarati per gli stessi comuni dalla stessa unione/comunità montana nel modulo CS (Comuni serviti) del Modello Unico di Dichiarazione Ambientale (MUD) compilato per l'anno 2021; per la percentuale di raccolta differenziata si è assegnato un valore pari a quello calcolato dall'ISPRA per l'unione/comunità montana di appartenenza;
- per 20 comuni, in mancanza di compilazione del MUD da parte dell'unione/comunità montana, si è proceduto ad attribuire una quota parte delle tonnellate rifiuti urbani assegnati dall'ISPRA all'unione/comunità montana di appartenenza in proporzione alla popolazione residente al 31 dicembre 2021, e una percentuale di raccolta differenziata pari a quella attribuita dall'ISPRA all'unione/comunità montana di appartenenza;
- per 3 comuni sono stati desunti dal MUD compilato per l'anno 2021;
- per 1 comune sono stati calcolati in base ai dati rilevati dal questionario FC70U².

Per una maggiore correttezza della variabile delle tonnellate dei "Rifiuti urbani totali", i valori della distribuzione dei rifiuti totali pro capite inferiori al 1° percentile, pari 0,2088 tonnellate, o superiori al 99° percentile, pari a 1,0713 tonnellate, sono stati analizzati e, in caso di riscontrata anomalia, sono stati normalizzati nel modo seguente:

- ai comuni inferiori al 1° percentile è stato assegnato il valore massimo tra le tonnellate di rifiuti totali, con relativa percentuale di raccolta differenziata, provenienti dalle fonti ISPRA, MUD e questionario FC70U, a patto che risultino coerenti con le altre fonti ufficiali a disposizione (ad esempio Delibere regionali, Rapporti degli Enti gestori del servizio rifiuti, ecc.);
- ai comuni superiori al 99° percentile è stato assegnato il valore minimo tra le tonnellate di rifiuti totali, con relativa percentuale di raccolta differenziata, provenienti dalle fonti ISPRA, MUD e questionario FC70U, a patto che risultino coerenti con le altre fonti ufficiali a disposizione (ad esempio Delibere regionali, Rapporti degli Enti gestori del servizio rifiuti, ecc.) e con le caratteristiche del comune.

Analoga procedura di controllo e sostituzione delle tonnellate di rifiuti urbani e relativa percentuale di raccolta differenziata è stata effettuata per i comuni che presentavano una variazione anomala del dato 2021 rispetto al dato 2019.

² Le tonnellate di rifiuti urbani totali sono calcolate sommando le colonne 2 dei campi C14 e C17 del questionario FC70U, mentre le tonnellate di rifiuti da raccolta differenziata sono ricavate dalla colonna 2 del campo C017. La percentuale di raccolta differenziata è computata rapportando le tonnellate di rifiuti da raccolta differenziata alle tonnellate di rifiuti totali. Occorre sottolineare che le colonne 2 del quadro C utilizzate nel calcolo delle tonnellate dei rifiuti urbani totali e differenziati sono state computate considerando anche la compilazione da parte dell'unione/comunità montana secondo le logiche di riproporzionamento riportate nel paragrafo "La definizione della base dati informativa e le regole generali di aggiornamento" della presente Nota.



Infine, per i comuni sottoelencati si dispone del solo dato relativo ai rifiuti urbani totali (fonte [ISPRA](#)).

| |
|------------------------------|
| CAMPOTOSTO (AQ) |
| CARBONE (PZ) |
| CARERI (RC) |
| CASIGNANA (RC) |
| CASTELLINO DEL BIFERNO (CB) |
| CASTELPIZZUTO (IS) |
| CASTROREGIO (CS) |
| CELLE DI SAN VITO (FG) |
| CIMINA' (RC) |
| CORVARA (PE) |
| LAGANADI (RC) |
| NOCARA (CS) |
| POGGIODOMO (PG) |
| ROCCA DI CAVE (RM) |
| SAN COSTANTINO ALBANESE (PZ) |
| SAN GIORGIO LUCANO (MT) |
| VALLEROTONDA (FR) |
| VIGGIANELLO (PZ) |

Calcolo della distanza in km tra il comune e gli impianti

Per quanto concerne la variabile relativa alla “Distanza in km tra il comune e gli impianti” i dati necessari al calcolo sono stati desunti dal modulo DR-U (Destinazione del rifiuto urbano) del MUD relativo all’anno 2021. Per le regole di calcolo, oltre all’APPENDICE A “Costruzione delle principali variabili” della [Nota FaS Rifiuti 2019](#), si rimanda anche alla [Nota FaS 2021](#) (p. 9).

Calcolo delle variabili che identificano le modalità di raccolta dei rifiuti

Le variabili relative alle modalità di raccolta dei rifiuti urbani, annualità 2021, a seguito di una diversa strutturazione nella rilevazione dei dati introdotta con il questionario FC70U, sono state calcolate secondo le formule riportate nella tabella seguente.

| | |
|---|---|
| Presenza della raccolta domiciliare o "porta a porta" | Se $[C16(col1) + C19(col1) + C16(col2) + C19(col2)] > 0$ allora la variabile è paria a 1, altrimenti assume il valore 0 |
| Presenza dei centri di raccolta | Se $[C20(col1) + C20(col2)] > 0$ allora la variabile è paria a 1, altrimenti assume il valore 0 |
| Presenza della raccolta su chiamata | Se $[C22(col1) + C22(col2)] > 0$ allora la variabile è paria a 1, altrimenti assume il valore 0 |

Con riferimento alle regole di applicazione, vale quanto scritto nel paragrafo 2.1.1 “Le regole di applicazione” della [Nota FaS 2020](#) (p. 8), alla quale si rimanda per ulteriori approfondimenti.



5

LE FUNZIONI NEL SETTORE SOCIALE - SERVIZI DI ASILI NIDO

Il presente capitolo si riferisce all'aggiornamento delle variabili che concorrono alla stima del fabbisogno standard relativo al servizio di *Asili nido*. La stima del fabbisogno standard è stata effettuata attraverso l'utilizzo di dati panel con un modello di funzione di costo che vede come principale indicatore di output il "*Numero di utenti serviti*", ovvero il numero di bambini 0-2 anni che frequentano una struttura comunale o in convenzione e/o il numero di beneficiari di contributi e/o voucher finalizzati al servizio di *Asili nido*, variabile che allo stesso tempo identifica anche il *driver di riferimento* (si veda il paragrafo "*L'impianto metodologico di riferimento*" della [Nota FaS 2021](#)).

5.1 LA DEFINIZIONE DELLE VARIABILI E IL CALCOLO DEL FABBISOGNO STANDARD

La **Tabella 5.1** riporta le variabili incluse nel modello di funzione di costo utilizzato per la stima del fabbisogno standard; nella tabella si specificano la fonte, l'anno di aggiornamento e le eventuali variazioni nella fase di costruzione e/o di applicazione delle variabili rispetto all'annualità precedente¹. Le macro-variabili di riferimento sono quelle incluse nel modello riportato nel paragrafo 3.4 "*Il modello per la stima del fabbisogno standard*" della [Nota FaS 2021](#) (p. 21) alla quale si rimanda.

¹ Le formule di calcolo delle variabili che concorrono al calcolo del fabbisogno standard (escluse, quindi, le variabili il cui effetto è neutralizzato in applicazione o che non sono state oggetto di aggiornamento) sono riportate nel **Paragrafo A 1.2** della [Nota FaS 2021](#) (p. 32).



Tabella 5.1: Asili nido - Variabili utilizzate nella stima dei fabbisogni standard

| Tipologia | Variabile | Fonte e anno di aggiornamento | Variazione in costruzione | Variazione in applicazione |
|---|--|-------------------------------|-------------------------------|----------------------------|
| DRIVER DELLA FUNZIONE | Utenti frequentati (tempo pieno e/o tempo parziale) e utenti voucher | Questionario (2021) | no | no |
| Variabili X_i | | | | |
| CARATTERIZZAZIONE DEL SERVIZIO | Bambini frequentanti Asili nido | Questionario (2021) | no | no |
| | Bambini frequentanti sezioni a tempo parziale che non usufruiscono del servizio di refezione | Questionario (2021) | no | no |
| | Bambini in Asilo nido a gestione esterna | Questionario (2021) | no | no |
| | Utenti lattanti | Questionario (2021) | no | no |
| | Superficie complessiva | Questionario (2021) | no | no |
| | Numero di educatori per utente | Questionario (2021) | neutralizzata in applicazione | |
| PREZZI DEI FATTORI PRODUTTIVI | Costo medio del lavoro per addetto | Questionario (2021) | no | no |
| | Livello delle locazioni immobiliari ad uso ufficio (prezzo mensile al mq) | Agenzia delle entrate (2021) | no | no |
| FORME DI GESTIONE | Comuni con gestione associata | Questionario (2021) | neutralizzata in applicazione | |
| ANNUALITA' | Anno 2013 | | non aggiornata | |
| | Anno 2015 | | non aggiornata | |
| | Anno 2016 | | non aggiornata | |
| | Anno 2017 | | non aggiornata | |
| Variabili Z_i | | | | |
| REDDITO | Reddito imponibile ai fini delle addizionali IRPEF | Mef (2021) | neutralizzata in applicazione | |
| VARIABILI DICOTOMICHE CHE IDENTIFICANO I DIFFERENZIALI DI COSTO | Cluster di appartenenza | Sose (2016) | no | no |
| VARIABILI DICOTOMICHE CHE IDENTIFICANO LA DIMENSIONE DEI COMUNI | Classi dimensionali | Istat (2021) | neutralizzata in applicazione | |

Nella **Tabella 5.2**, invece, per ogni variabile che concorre al calcolo del fabbisogno standard, sono riportati i valori medi registrati nei comuni per i quali si è proceduto all'individuazione del nuovo coefficiente di riparto (nel calcolo delle statistiche sono stati considerati solamente i comuni che presentano il servizio nel 2019 e nel 2021 e sono stati esclusi i comuni che tra le due annualità hanno partecipato a processi di fusioni).

Molte delle variabili che concorrono alla determinazione del fabbisogno standard e del relativo coefficiente di riparto, non subiscono variazioni statisticamente significative tra i due anni oggetto di analisi. Le variabili che registrano un cambiamento medio statisticamente significativo sono il "Costo del lavoro interno 2021" e le "Superfici interne ed esterne MQ - Proclient", il "Livello delle locazioni immobiliari ad uso ufficio (prezzo mensile al mq) - Scostamento % dalla media" e "Utenti in gestione esterna - Proclient"

Tabella 5.2: Asili nido - Variabili che concorrono al calcolo del fabbisogno standard

| Variabile | Valori medi | | |
|---|----------------|----------------|---|
| | Annualità 2019 | Annualità 2021 | $H_0 : \mu_{19} = \mu_{21}$ $Pr > t $ |
| Bambini frequentanti - Proclient | 0,8006 | 0,7883 | 0,052581 |
| Costo del lavoro interno - Scostamento % dalla media | 3,1770 | 2,7095 | 0,001222 |
| Numero di educatori- Proclient | 0,0471 | 0,0485 | 0,209678 |
| Livello delle locazioni immobiliari ad uso ufficio (prezzo mensile al mq) - Scostamento % dalla media | -7,4269 | -6,5136 | 0,019931 |
| Superfici interne ed esterne MQ - Proclient | 13,8602 | 14,5783 | 0,019752 |
| Utenti in gestione esterna - Proclient | 0,1895 | 0,2052 | 0,013064 |
| Utenti lattanti - Proclient | 0,0372 | 0,0381 | 0,611447 |
| Utenti a tempo parziale che NON mangiano - Proclient | 0,0285 | 0,0256 | 0,176012 |



Per il servizio di *Asili nido* tutte le variabili sono state costruite e hanno concorso al calcolo del fabbisogno standard seguendo integralmente le regole della metodologia vigente riportate nel paragrafo 3.4.2 “Le regole di applicazione” della [Nota FaS 2021](#) (p. 23).

Nel calcolo dei [FaS](#) per i comuni che pur evidenziando un servizio attivo non presentano dati raccolti con il questionario FC70U, si procede con il recupero delle informazioni dalle precedenti rilevazioni applicando una contrazione al numero di utenti pari alla riduzione media della popolazione residente in età compresa tra zero e due anni registrata a livello regionale tra il 2019 e il 2021, così come riportato nella [Tabella 5.3](#).

Tabella 5.3: Asili nido - Coefficiente di contrazione tra 2019 e 2021 della popolazione residente 0 - 2 anni (media regionale)

| Regione | Coefficiente medio di contrazione |
|----------------|-----------------------------------|
| Piemonte | -0,02764 |
| Lombardia | -0,0448 |
| Veneto | -0,03429 |
| Liguria | 1 |
| Emilia-Romagna | -0,05793 |
| Toscana | -0,06086 |
| Umbria | -0,01994 |
| Marche | -0,04218 |
| Lazio | -0,04138 |
| Abruzzo | -0,06381 |
| Molise | -0,01576 |
| Campania | -0,05163 |
| Puglia | -0,04365 |
| Basilicata | -0,05176 |
| Calabria | -0,04856 |

In conclusione, si è proceduto alla normalizzazione dei livelli di servizio con le stesse logiche e regole riportate nel paragrafo 3.3.2 “Copertura e composizione dell’utenza” della [Nota FaS 2021](#) (p. 18).



6

LE FUNZIONI DI VIABILITA' E TERRITORIO

Il presente capitolo si riferisce all'aggiornamento delle variabili che concorrono alla stima del fabbisogno standard relativo ai *Servizi di pubblica utilità* che comprendono: il servizio di *Viabilità, circolazione stradale e Illuminazione pubblica*, volto a garantire la fruibilità della rete stradale all'interno del comune e i servizi di *Urbanistica e gestione del territorio, di Protezione civile e di Tutela ambientale del verde e altri servizi ad esso relativi*. La stima del fabbisogno standard è stata effettuata attraverso l'utilizzo di dati *panel* con un modello di funzione di spesa aumentata il cui *driver di riferimento* è rappresentato dal numero di "Unità immobiliari complessive", date dalla somma del numero totale di abitazioni, pertinenze e immobili non residenziali (si veda il paragrafo "L'impianto metodologico di riferimento" della [Nota FaS 2020](#)).

6.1 LA DEFINIZIONE DELLE VARIABILI E IL CALCOLO DEL FABBISOGNO STANDARD

La **Tabella 6.1** riporta le variabili incluse nel modello di funzione di spesa aumentata utilizzato per la stima del fabbisogno standard; nella tabella si specificano la fonte, l'anno di aggiornamento e le eventuali variazioni nella fase di costruzione e/o di applicazione delle variabili rispetto all'annualità precedente¹. Le macrovariabili di riferimento sono quelle incluse nel modello riportato nel paragrafo 7.4 "Il modello per la stima del fabbisogno standard" della [Nota FaS 2020](#) (p. 37) alla quale si rimanda.

¹ Le formule di calcolo delle variabili che concorrono al computo del fabbisogno standard (escluse, quindi, le variabili il cui effetto è neutralizzato in applicazione o che non sono state oggetto di aggiornamento) sono riportate nel **Paragrafo A 1.2** della [Nota FaS 2020](#) (p. 46).



Tabella 6.1: Viabilità e Territorio - Variabili utilizzate nella stima dei fabbisogni standard

| Tipologia | Variabile | Fonte e anno di aggiornamento | Variazione in costruzione | Variazione in applicazione |
|---|---|--------------------------------------|--|----------------------------|
| DRIVER DELLA FUNZIONE | Unità immobiliari complessive | Mef (2021) | no | no |
| Variabili X_i | | | | |
| PREZZI DEI FATTORI PRODUTTIVI | Costo del lavoro per addetto - Viabilità | Questionario (2021) | no | no |
| | Costo del lavoro per addetto - Territorio | Questionario (2021) | no | no |
| FORME DI GESTIONE | Gestione associata – Viabilità | Questionario (2021) | neutralizzata in applicazione | |
| | Gestione associata – Territorio | Questionario (2021) | neutralizzata in applicazione | |
| EFFETTO DELLA POPOLAZIONE | Abitanti per immobile | Istat (2021) | no | no |
| INTENSITA' DEL SERVIZIO | Livello dei servizi offerti per unità immobiliare | Sose (2021) | no | no |
| ANNUALITA' | Anno 2013 Anno 2015 Anno 2016 | | non aggiornata non aggiornata non aggiornata | |
| Variabili Z_i | | | | |
| MORFOLOGIA DEL TERRITORIO | Lunghezza delle strade in località abitate (Km) | Istat (2009) | non aggiornata | |
| | Superficie totale (Kmq) | Istat (2011) | non aggiornata | |
| | Presenze turistiche | Istat - Sose (2017, 2018, 2019,2021) | no | no |
| | Zona climatica fredda (cat. E, F) | Enea (2021) | neutralizzata in applicazione | |
| | Rischio sismico alto | Protezione civile (2020) | non aggiornata | |
| | Quota di popolazione a rischio, residente in aree a pericolosità da frana elevata | Ispra (2015) | non aggiornata | |
| DISECONOMIE DI SCALA | Inversa del numero totale delle unità immobiliari | Istat (2017, 2018, 2019,2021) | no | no |
| TIPOLOGIA DI UTILIZZO IMMOBILE | Quota delle abitazioni a disposizione | Mef (2017, 2018, 2019,2021) | no | no |
| | Quota delle abitazioni locat e per altri utilizzi | Mef (2016, 2017, 2018, 2019) | no | no |
| EFFETTO DELLA CAPACITA' FISCALE | Reddito imponibile ai fini delle addizionali IRPEF | Mef (2017, 2018, 2019,2021) | neutralizzata in applicazione | |
| | Capacità fiscale (Imu + Tasi) | Mef (2016) | neutralizzata in applicazione | |
| VARIABILI DICOTOMICHE CHE IDENTIFICANO I DIFFERENZIALI DI SPESA | Cluster di appartenenza | Sose (2016) | non aggiornata | |

Nella **Tabella 6.2**, invece, per ogni variabile che concorre al calcolo del fabbisogno standard, sono riportati i valori medi registrati nei comuni per i quali si è proceduto all'individuazione del nuovo coefficiente di riparto (nel calcolo delle statistiche sono stati esclusi i comuni che dal 2019 al 2021 hanno partecipato a processi di fusioni).

La variabile per la quali si registra un incremento medio statisticamente significativo è quella legata al "Costo del lavoro per addetto" per la Viabilità. Invece, si registra un decremento medio statisticamente significativo per la variabile "Abitanti per immobile" e per la variabile "Quota delle abitazioni locat e per altri utilizzi media".



Tabella 6.2: Viabilità e Territorio - Variabili che concorrono al calcolo del fabbisogno standard

| Variabile | Valori medi | | |
|---|----------------|----------------|---|
| | Annualità 2019 | Annualità 2021 | $H_0 : \mu_{18} = \mu_{19}$ $Pr > t $ |
| Unità immobiliari complessive | 8441,2 | 8552,3 | 0,884658 |
| Costo del lavoro per addetto - Viabilità - Scostamento dalla media | 49,9255 | 52,1973 | < 0,0001 |
| Costo del lavoro per addetto - Territorio - Scostamento dalla media | 47,9680 | 47,6588 | 0,223949 |
| Abitanti per immobile | 0,7638 | 0,7455 | 0,000105 |
| Presenze turistiche medie | 3,4308 | 3,2105 | 0,374801 |
| Inversa del numero totale delle unità immobiliari | 0,000486 | 0,000480 | 0,604511 |
| Quota delle abitazioni a disposizione media | 0,1211 | 0,1215 | 0,793813 |
| Quota delle abitazioni locate e per altri utilizzi media | 0,0676 | 0,0604 | < 0,0001 |

Per i servizi relativi alla *Viabilità e Territorio* le variabili sono state costruite e hanno concorso al calcolo del fabbisogno standard seguendo le regole della metodologia vigente, riportate nel paragrafo 7.4.2 “Le regole di applicazione” della *Nota FaS 2020* (p. 39).

Si sottolinea che, per i comuni di Martirano (E990), Falciano del Massico (D471), Cellole (M262) e Zappone-
ta (M267), le variabili “Unità immobiliari complessive”, “Numero abitazioni a disposizione” e “Numero di abitazioni
locate e per altri utilizzi” non risultano disponibili per l’annualità 2021, quindi, è stato assegnato loro un valore
pari alla mediana relativa alla fascia di popolazione in cui ricadono.

I valori per abitante utilizzati per i 4 comuni con dato mancante sono riportati di seguito.

Tabella 6.3: Viabilità e Territorio - Valori di riferimento unità immobiliari totali per abitante

| Comune | Fascia di popolazione | Valore mediano |
|----------------------|------------------------|----------------|
| MARTIRANO | 500 – 999 Abitanti | 1,8009 |
| FALCIANO DEL MASSICO | 3.000 – 4.999 Abitanti | 1,1669 |
| CELLOLE | 5.000 – 9.999 Abitanti | 1,0829 |
| ZAPPONETA | 3.000 – 4.999 Abitanti | 1,1669 |

Tabella 6.4: Viabilità e Territorio - Valori di riferimento abitazioni a disposizione per abitante

| Comune | Fascia di popolazione | Valore mediano |
|----------------------|------------------------|----------------|
| MARTIRANO | 500 – 999 Abitanti | 0,2820 |
| FALCIANO DEL MASSICO | 3.000 – 4.999 Abitanti | 0,0926 |
| CELLOLE | 5.000 – 9.999 Abitanti | 0,0612 |
| ZAPPONETA | 3.000 – 4.999 Abitanti | 0,0926 |

Tabella 6.5: Viabilità e Territorio - Valori di riferimento abitazioni locate e per altri utilizzi per abitante

| Comune | Fascia di popolazione | Valore mediano |
|----------------------|------------------------|----------------|
| MARTIRANO | 500 – 999 Abitanti | 0,0389 |
| FALCIANO DEL MASSICO | 3.000 – 4.999 Abitanti | 0,0507 |
| CELLOLE | 5.000 – 9.999 Abitanti | 0,0571 |
| ZAPPONETA | 3.000 – 4.999 Abitanti | 0,0507 |



7

LE FUNZIONI NEL CAMPO DEI TRASPORTI (TRASPORTO PUBBLICO LOCALE)

Il presente capitolo si riferisce all'aggiornamento delle variabili che concorrono alla stima del fabbisogno standard relativo al servizio di TPL. La stima del fabbisogno standard è stata effettuata attraverso un modello di funzione di spesa aumentata che permette di identificare, attraverso specifiche variabili, i differenziali di spesa positivi relativi alla presenza e alla tipologia del servizio svolto lasciando, però, la misurazione dell'intensità del servizio alle variabili di contesto della domanda. La "Popolazione residente al 31 dicembre 2021" rappresenta sia il principale indicatore di domanda (M), sia la variabile relativa al *driver di riferimento*.

L'aggiornamento delle variabili dal 2019 al 2021 non ha inciso direttamente sul peso di questa funzione nella composizione del fabbisogno standard complessivo. Infatti, per questa funzione il peso relativo è determinato con riferimento alla spesa storica dell'ultimo anno.

7.1 LA DEFINIZIONE DELLE VARIABILI E IL CALCOLO DEL FABBISOGNO STANDARD

La **Tabella 7.1** riporta le variabili incluse nel modello di funzione di spesa aumentata utilizzato per la stima del fabbisogno standard; nella tabella si specificano la fonte, l'anno di aggiornamento e le eventuali variazioni nella fase di costruzione e/o di applicazione delle variabili rispetto all'annualità precedente¹. Le macrovariabili di riferimento sono quelle incluse nel modello (8) riportato nel capitolo "La stima del modello e il calcolo dei fabbisogni standard" della **Nota FaS 2016** (p. 10) alla quale si rimanda.

¹ Le formule di calcolo delle variabili che concorrono al computo del fabbisogno standard (escluse, quindi, le variabili il cui effetto è neutralizzato in applicazione o che non sono state oggetto di aggiornamento) sono riportate nella **Tabella 7.2** della "Aggiornamento a metodologia invariata dei fabbisogni standard dei comuni per il 2019" approvata dalla Commissione tecnica per i fabbisogni standard (CTFS) in data 12 settembre 2018, adottata con il DPCM del 18 aprile 2019 e pubblicata in Gazzetta Ufficiale l'8 giugno 2019 (**Nota FaS 2018**) (p. 29).



Tabella 7.1: TPL - Variabili utilizzate nella stima dei fabbisogni standard

| Tipologia | Variabile | Fonte e anno di aggiornamento | Variazione in costruzione | Variazione in applicazione |
|--|--|-------------------------------|-------------------------------|----------------------------|
| Variabili X_i | | | | |
| DRIVER DI RIFERIMENTO | Popolazione residente | Istat (2021) | no | no |
| VARIABILI DI CONTESTO | Comune capoluogo di provincia | Istat (2021) | no | no |
| | Alunni della scuola secondaria di secondo grado e studenti universitari ^(*) | Miur 2020/2021 e 2021/2022 | no | no |
| | Presenze turistiche | Istat - Sose (2021) | no | no |
| | Popolazione oltre i 65 anni | Istat (2021) | no | no |
| | Livello altimetrico del Municipio | Istat (2015) | non aggiornata | |
| | Prezzo medio comunale della benzina (prezzo al litro) | Mise (2021) | no | no |
| Variabili Z_i | | | | |
| FORME DI GESTIONE | Comuni con gestione associata in Unione di Comuni/Comunità montana | Questionario (2021) | neutralizzata in applicazione | |
| | Comuni con gestione associata in consorzio | Questionario (2021) | neutralizzata in applicazione | |
| | Comuni con gestione associata in convenzione | Questionario (2021) | neutralizzata in applicazione | |
| Variabili T_i | | | | |
| VARIABILI DICOTOMICHE CHE IDENTIFICANO LA TERRITORIALITÀ | Regione di appartenenza | Istat (2021) | neutralizzata in applicazione | |
| Variabili D_i | | | | |
| VARIABILI DICOTOMICHE CHE IDENTIFICANO IL SERVIZIO | Presenza km percorsi e/o passeggeri trasportati ^(**) | Questionario (2021) | aggiornata | |
| | Presenza del servizio metro e tram | Questionario (2021) | no | no |
| | Presenza del servizio urbano navigazione, servizio impianti con fune e servizio filoviario | Questionario (2021) | no | no |

(*) Le variabili fornite dal MIUR sono state calcolate come media dei due anni, effettuando la seguente ponderazione $(0,666666667 * \text{anno di analisi-1} / \text{anno di analisi}) + (0,333333333 * \text{anno di analisi} / \text{anno di analisi+1})$.

(**) Le variabili Passeggeri trasportati e Km percorsi (da contratto di servizio) sono state inserite nel Quadro C del questionario FC70U.

Nella **Tabella 7.2**, invece, per ogni variabile che concorre al calcolo del fabbisogno standard, sono riportati i valori medi registrati nei comuni per i quali si è proceduto all'individuazione del nuovo coefficiente di riparto (nel calcolo delle statistiche sono stati considerati solamente i comuni che presentano il servizio nel 2019 o nel 2021 e sono stati esclusi i comuni che tra le due annualità hanno partecipato a processi di fusioni).

Come si nota dalla tabella, le variabili statisticamente significative sono il "Prezzo medio comunale della benzina", la "Popolazione oltre i 65 anni" e la "Presenza km percorsi e/o passeggeri trasportati" che mostrano valori medi più alti rispetto al 2019 e "Presenze turistiche" che invece mostra valori più bassi.



Tabella 7.2: TPL - Variabili che concorrono al calcolo del fabbisogno standard

| Variabile | Valori medi | | |
|--|----------------|----------------|---|
| | Annualità 2019 | Annualità 2021 | $H_0 : \mu_{18} = \mu_{19}$ $Pr > t $ |
| Alunni di scuola secondaria di secondo grado e studenti universitari | 0,0311 | 0,0318 | 0,785835 |
| Presenze turistiche | 0,0311 | 0,0239 | 0,015131 |
| Popolazione oltre i 65 anni | 0,2562 | 0,2619 | 0,000615 |
| Prezzo medio comunale della benzina (prezzo al litro) | 1,6480 | 1,6823 | < 0,0001 |
| Presenza km percorsi e/o passeggeri trasportati | 0,5928 | 0,6850 | < 0,0001 |
| Presenza del servizio metro e tram | 0,0117 | 0,0122 | 0,896002 |
| Presenza del servizio urbano navigazione, servizio impianti con fune e servizio filoviario | 0,0389 | 0,0400 | 0,864076 |

Per il servizio di TPL le variabili che hanno concorso alla determinazione del fabbisogno standard seguono le regole di calcolo della metodologia vigente, nel paragrafo 7.4 “Regole seguite per il calcolo dei fabbisogni standard” della Nota FaS 2016 (p. 114), e le regole di applicazione riportate nella Nota FaS 2019, nella quale è stato riconosciuto a tutti i comuni capoluoghi di provincia e a tutte le città metropolitane il fabbisogno standard indipendentemente dalla valorizzazione della spesa storica².

In relazione alle variabili dicotomiche che identificano la “Presenza del servizio metro e tram” e la “Presenza del servizio urbano di navigazione, filoviario e di impianti a fune” il dato indicato dal capofila di una convenzione e/o dall’unione è stato esteso ai comuni che appartengono alla medesima forma associata solo se il valore è superiore a quanto dichiarato dal comune. Per entrambe le variabili, per il calcolo del fabbisogno si considera il valore maggiore tra quanto rilevato per l’annualità 2019 e quanto riportato nel questionario FC70U. Da ultimo, se una delle due variabili dicotomiche sopra richiamate assume valore maggiore di zero anche la variabile dicotomica che identifica la “Presenza km percorsi e/o passeggeri trasportati” assume valore maggiore di zero.

Le Tabelle 7.3, 7.4 e 7.5 riportano, rispettivamente, la distribuzione regionale dei comuni con servizio TPL, nonché delle variabili dicotomiche che misurano l’intensità del servizio con riferimento alla presenza dei servizi di metro e/o tram e alla presenza dei servizi speciali di trasporto.

Si precisa che, in continuità con quanto effettuato lo scorso anno, per la determinazione dei FaS e dei relativi coefficienti di riparto di ciascun comune, la spesa standard procapite del comune derivante dall’applicazione della metodologia in vigore, è stata moltiplicata per la media della popolazione residente 2016-2019 e 2021 del comune.

Il fabbisogno standard è stato assegnato a 2.071 comuni aventi spesa storica maggiore di zero, calcolata come il massimo tra la spesa corrente da Rendiconto della gestione – Schema di bilancio (2021) riclassificata e la spesa storica desunta dal Rendiconto della gestione – Schema di bilancio (2021).

La Spesa corrente da Rendiconto della gestione – Schema di bilancio (2021) riclassificata è stata calcolata come somma delle voci del questionario FC70U (T17 + T10 – T14 + S16 – S04 – S05 – S06 + S07) mentre la spesa storica desunta dal Rendiconto della gestione – Schema di bilancio (2021) è calcolata, secondo i nuovi schemi di bilancio armonizzato, considerando la somma dei macroaggregati 1, 2, 3, 4 e 10 programmi 1, 2, 3, 4 Missione 10. Se il dato relativo al 2021 non è risultato disponibile, in quanto il Rendiconto della gestione – Schema di bilancio (2021) non era stato ancora presentato al momento in cui sono iniziate le elaborazioni, si è considerato il dato riportato nel Certificato Consuntivo più recente, a partire dall’anno 2016, calcolato con la metodologia riportata nella Nota FaS 2016 (p. 114).

Il FaS così determinato concorre all’individuazione del coefficiente di riparto finale.

² Tutte le altre regole di calcolo del fabbisogno riportate nella Nota FaS 2018 sono rimaste inalterate.



Tabella 7.3: TPL - Distribuzione dei comuni con servizio TPL

| Regione | Assenza di servizio | Presenza di servizio | Totale comuni |
|--------------------|---------------------|----------------------|---------------|
| Piemonte | 973 | 208 | 1.181 |
| Lombardia | 1.264 | 242 | 1.506 |
| Veneto | 426 | 137 | 563 |
| Liguria | 23 | 211 | 234 |
| Emilia Romagna | 74 | 256 | 330 |
| Toscana | 45 | 228 | 273 |
| Umbria | 41 | 51 | 92 |
| Marche | 105 | 120 | 225 |
| Lazio | 167 | 211 | 378 |
| Abruzzo | 253 | 52 | 305 |
| Molise | 118 | 18 | 136 |
| Campania | 445 | 105 | 550 |
| Puglia | 139 | 118 | 257 |
| Basilicata | 68 | 63 | 131 |
| Calabria | 353 | 51 | 404 |
| Totale complessivo | 4.494 | 2.071 | 6.565 |

Tabella 7.4: TPL - Distribuzione di frequenza della variabile dicotomica "Presenza tipologia di servizio (metro, tram)"

| Regione | Totale comuni con presenza servizio | Assenza di metro o tram | Presenza del servizio metro o tram | |
|--------------------|-------------------------------------|-------------------------|------------------------------------|--------------|
| | | | Metro o tram | Metro e tram |
| Piemonte | 208 | 206 | 1 | 1 |
| Lombardia | 242 | 235 | 6 | 1 |
| Veneto | 137 | 135 | 2 | 0 |
| Liguria | 211 | 210 | 1 | 0 |
| Emilia Romagna | 256 | 254 | 2 | 0 |
| Toscana | 228 | 226 | 2 | 0 |
| Umbria | 51 | 51 | 0 | 0 |
| Marche | 120 | 120 | 0 | 0 |
| Lazio | 211 | 210 | 0 | 1 |
| Abruzzo | 52 | 52 | 0 | 0 |
| Molise | 18 | 18 | 0 | 0 |
| Campania | 105 | 103 | 1 | 1 |
| Puglia | 118 | 118 | 0 | 0 |
| Basilicata | 63 | 63 | 0 | 0 |
| Calabria | 51 | 51 | 0 | 0 |
| Totale complessivo | 2.071 | 2.052 | 15 | 4 |



Tabella 7.5: TPL - Distribuzione di frequenza della variabile dicotomica "Presenza tipologia di servizio (servizio urbano di navigazione, servizio con impianti a fune e servizio filoviario)"

| Regione | Assenza dei servizi di trasporto speciali | Presenza dei servizi di trasporto speciali | Totale comuni con servizio |
|----------------|---|--|----------------------------|
| Piemonte | 201 | 7 | 208 |
| Lombardia | 228 | 14 | 242 |
| Veneto | 133 | 4 | 137 |
| Liguria | 196 | 15 | 211 |
| Emilia Romagna | 241 | 15 | 256 |
| Toscana | 222 | 6 | 228 |
| Umbria | 48 | 3 | 51 |
| Marche | 118 | 2 | 120 |
| Lazio | 209 | 2 | 211 |
| Abruzzo | 49 | 3 | 52 |
| Molise | 18 | 0 | 18 |
| Campania | 104 | 1 | 105 |
| Puglia | 114 | 4 | 118 |
| Basilicata | 61 | 2 | 63 |
| Calabria | 50 | 1 | 51 |
| Totale | 1.992 | 79 | 2.071 |



8

LE FUNZIONI NEL SETTORE SOCIALE AL NETTO DEL SERVIZIO DI ASILI NIDO

Il presente capitolo si riferisce ai servizi del *Settore sociale al netto del servizio di asili nido* (servizi sociali) che includono una molteplicità di prestazioni rivolte al territorio comunale e che interessano numerose fasce di utenza: i minori, i giovani, gli anziani, le famiglie, le persone con disabilità, le persone dipendenti da alcol o droghe, le persone con problemi di salute mentale, gli immigrati e i nomadi, nonché gli adulti con disagio socio-economico. L'amministrazione comunale fornisce una moltitudine di prestazioni eterogenee a seconda dei bisogni territoriali, erogando i servizi tramite una gestione comunale o convenzionata con strutture private.

La stima del fabbisogno standard è stata effettuata attraverso l'utilizzo di dati panel con un modello di funzione di spesa aumentata (si veda il paragrafo "*L'impianto metodologico di riferimento*" della [Nota FaS 2020](#)). La "*Popolazione residente al 31 dicembre 2021*" rappresenta il *client* di riferimento e continua ad avere un ruolo cardine nella specificazione del modello. La pesatura della funzione nella composizione del fabbisogno standard complessivo è stata rivista utilizzando come riferimento il valore medio della spesa storica del triennio 2018-2021 escludendo l'annualità 2020 in analogia con il criterio di pesatura utilizzato nell'anno di aggiornamento della metodologia, dove il periodo considerato era relativo al triennio 2015-2017.

8.1 LA DEFINIZIONE DELLE VARIABILI E IL CALCOLO DEL FABBISOGNO STANDARD

La **Tabella 8.1** riporta le variabili incluse nel modello di funzione di spesa aumentata utilizzato per la stima del fabbisogno standard; nella tabella si specificano la fonte, l'anno di aggiornamento e le eventuali variazioni nella fase di costruzione e/o di applicazione delle variabili rispetto all'annualità precedente¹. Le macrovariabili di riferimento sono quelle incluse nel modello riportato nel paragrafo 8.4 "*Il modello per la stima del fabbisogno standard*" della [Nota FaS 2020](#) (p. 67) alla quale si rimanda.

¹ Le formule di calcolo delle variabili che concorrono al computo del fabbisogno standard (escluse, quindi, le variabili il cui effetto è neutralizzato in applicazione o che non sono state oggetto di aggiornamento) sono riportate nel **Paragrafo B 1.2** della [Nota FaS 2020](#) (p. 75).



Tabella 8.1: Sociale - Variabili utilizzate nella stima dei fabbisogni standard

| Tipologia | Variabile | Fonte e anno di aggiornamento | Variazione in costruzione | Variazione in applicazione |
|---|---|---|-------------------------------|----------------------------|
| DRIVER DELLA FUNZIONE | Popolazione residente | Istat (2021) | no | no |
| Variabili X_i | | | | |
| INTENSITA' DEL SERVIZIO | Totale ore relative alla macro area di intervento strutture | Questionario (2021) | si | no |
| | Utenti della macro area di interventi e servizi e contributi economici | Scheda di monitoraggio e rendicontazione degli obiettivi di servizio del sociale SOC22 (2021) | si | no |
| | La presenza di almeno un utente "struttura" e scheda di rendicontazione | Scheda di monitoraggio e rendicontazione degli obiettivi di servizio del sociale SOC22 (2021) | si | no |
| COMPARTICIPAZIONE UTENZA | Incidenza % della compartecipazione utenza rispetto alla spesa lorda | Questionario (2020) | neutralizzata in applicazione | |
| PREZZI DEI FATTORI PRODUTTIVI | Livello delle locazioni immobiliari ad uso ufficio - prezzo al mq | Agenzia delle entrate (2021) | neutralizzata in applicazione | |
| | Costo del lavoro del settore privato | Sose (2021) | neutralizzata in applicazione | |
| FORME DI GESTIONE | Gestione associata - Servizio necroscopico | Questionario (2021) | neutralizzata in applicazione | |
| | Gestione associata - Settore sociale | Questionario (2021) | neutralizzata in applicazione | |
| ANNUALITA' | Anno 2015 | | non aggiornata | |
| | Anno 2016 | | non aggiornata | |
| | Anno 2017 | | non aggiornata | |
| Variabili Z_i | | | | |
| VARIABILI DI CONTESTO | Deprivazione sociale | Istat - Mef (2018; 2019; 2021) | no | no |
| | Incidenza popolazione straniera | Istat (2018; 2019; 2021) | no | no |
| | Alunni con handicap ^(*) | Miur (2018; 2019; 2021) | no | no |
| | Incidenza popolazione 15 – 64 anni | Istat (2018; 2019; 2021) | no | no |
| | Incidenza popolazione 65 – 74 anni | Istat (2018; 2019; 2021) | no | no |
| | Incidenza popolazione oltre 75 anni | Istat (2018; 2019; 2021) | no | no |
| REDDITO | Reddito imponibile ai fini delle addizionali IRPEF | Mef(2018; 2019; 2021) | neutralizzata in applicazione | |
| VARIABILI DICOTOMICHE CHE IDENTIFICANO I DIFFERENZIALI DI SPESA | Cluster di appartenenza | Sose (2016) | no | no |
| VARIABILI DICOTOMICHE CHE IDENTIFICANO LA DIMENSIONE DEI COMUNI | Classi dimensionali | Istat (2021) | no | no |
| Variabili T_i | | | | |
| VARIABILI DICOTOMICHE CHE IDENTIFICANO LA TERRITORIALITÀ | Provincia di appartenenza | Istat (2021) | neutralizzata in applicazione | |



Si precisa che a partire dalla rilevazione del questionario FC70U non è stato più richiesto il quadro M dei servizi svolti per il settore sociale al netto del servizio di asili nido in quanto oggetto di compilazione dei Comuni nel quadro 1 della “Scheda di monitoraggio e rendicontazione per gli obiettivi di servizio relativi ai servizi sociali” stabiliti mediante il riconoscimento a tutti i Comuni di un ammontare di risorse crescente annualmente finalizzate per potenziare il livello dei servizi sociali nei Comuni. I dati relativi all’utenza stati oggetto di rilevazione da parte di tutti i comuni nella scheda di monitoraggio e rendicontazione seguendo la medesima distinzione dell’utenza presente nei questionari dei fabbisogni standard ovvero in base alla differenziazione per macro-area di intervento (“Strutture”, “Interventi e servizi” e “Contributi economici” e per tipologia di utente servito (“Famiglie e minori”, “Disabili”, “Dipendenze e salute mentale”, “Anziani”, “Immigrati e nomadi” e “Povertà, disagio e senza dimora”).

La modalità di calcolo della variabile “Utenti della macro area di interventi e servizi e contributi economici” e della variabile “Presenza di almeno un utente nella macro area di interventi e servizi sociali: Strutture” presentano, quindi, le stesse logiche di calcolo evidenziate nella [Nota FaS 2020](#).

La variabile relativa al numero “Totale ore relative alla macro area di intervento strutture”, invece, è desunta dalle informazioni riportate dagli Enti nel quadro C del questionario FC70U e segue anch’essa la struttura di calcolo riportata nella [Nota FaS 2020](#).

Nella **Tabella 8.2**, invece, per ogni variabile che concorre al calcolo del fabbisogno standard, sono riportati i valori medi registrati nei comuni per i quali si è proceduto all’individuazione del nuovo coefficiente di riparto (nel calcolo delle statistiche sono stati considerati solamente i comuni che presentano il servizio nel 2019 o nel 2021 e sono stati esclusi i comuni che tra le due annualità hanno partecipato a processi di fusioni).

Come si evince dalla lettura della **Tabella 8.2** le determinati del fabbisogno risultano molto costanti da un anno all’altro evidenziando una piccola variazione nella variabile “Alunni con Handicap” e nelle fasce di popolazione relative rispettivamente ai 15-64 e ai 65-74 anni.

Tabella 8.2: Sociale - Variabili che concorrono al calcolo del fabbisogno standard

| Variabile | Valori medi | | |
|--|-------------------|-------------------|---|
| | Annualità 2019 | Annualità 2021 | $H_0 : \mu_{19} = \mu_{21}$ $Pr > t $ |
| Presenza di almeno un utente nella macro area di interventi e servizi sociali: Strutture | 0,5535 | 0,5651 | 0,180945 |
| Deprivazione sociale | -2,5336 | -1,7564 | 0,638658 |
| Incidenza popolazione straniera | 0,0712 | 0,0712 | 0,937676 |
| Alunni con handicap | 0,00288 | 0,00305 | 0,000285 |
| Incidenza popolazione 15 - 64 anni | 0,6274 | 0,6254 | 0,001318 |
| Incidenza popolazione 65 - 74 anni | 0,1201 | 0,1236 | < 0,0001 |
| Incidenza popolazione oltre 75 anni | 0,1317 | 0,1327 | 0,177695 |
| Meno di 500 Abitanti | 0,1125 | 0,1161 | 0,524113 |
| 500 - 999 Abitanti | 0,1369 | 0,1385 | 0,794702 |
| 1.000 - 1.999 Abitanti | 0,1887 | 0,1896 | 0,886994 |
| 2.000 - 2.999 Abitanti | 0,1131 | 0,1100 | 0,564717 |
| 3.000 - 4.999 Abitanti | 0,1366 | 0,1366 | 0,994461 |
| 5.000 - 9.999 Abitanti | 0,1544 | 0,1519 | 0,685857 |
| 20.000 - 59.999 Abitanti | 0,0524 | 0,0530 | 0,872621 |
| 60.000 - 99.999 Abitanti | 0,00761 | 0,00716 | 0,760975 |
| 100.000 - 249.999 Abitanti | 0,00381 | 0,00381 | 0,999139 |
| Oltre 250.000 Abitanti | 0,00152 | 0,00152 | 0,999456 |

Per i servizi della funzione del *Settore sociale al netto del servizio di asili nido* le variabili sono state costruite e hanno concorso al calcolo del fabbisogno standard seguendo le regole della metodologia vigente, riportate



nel paragrafo 8.4.2 *“Le regole di applicazione”* della [Nota FaS 2020](#) (p. 67).

Si precisa che, in continuità con quanto effettuato lo scorso anno, per la determinazione dei **FaS** e dei relativi coefficienti di riparto di ciascun comune, la spesa standard procapite del comune derivante dall'applicazione della metodologia in vigore, è stata moltiplicata per la media della popolazione residente 2016-2019 e 2021 del comune.

Il **FaS** così determinato concorre all'individuazione del coefficiente di riparto finale.



BIBLIOGRAFIA

- Mundlak, Y. (1978). On the pooling of time series and cross section data. *Econometrica*, 46(1):69–85. [Citato a pagina [10](#) e [43](#)]
- Plümper, T. and Troeger, V. (2007). Efficient estimation of time-invariant and rarely changing variables in finite sample panel analyses with unit fixed effects. *Polit. Anal.*, 15. [Citato a pagina [XXI](#)]
- Plümper, T. and Troeger, V. E. (2011). Fixed-effects vector decomposition: Properties, reliability, and instruments. *Political Analysis*, 19(2):147–164. [Citato a pagina [XXI](#)]



Parte III
APPENDICI



C

LE VARIABILI RELATIVE AI PREZZI DEI FATTORI PRODUTTIVI

Le variabili relative ai prezzi dei fattori produttivi sono state aggiornate considerando i nuovi valori disponibili con riferimento all'annualità 2021 desunti da fonti ufficiali e dal questionario FC70U. Le regole seguite per la costruzione e il processo di normalizzazione delle singole variabili sono quelle riportate nelle note tecniche relative all'aggiornamento della metodologia di ciascun servizio/funzione.

Di seguito sono riportati i nuovi valori mediani dei prezzi che sono stati normalizzati per regione e per fascia di popolazione.

La **Tabella C.1** riporta i valori mediani del "Costo medio del lavoro per addetto" relativo alle funzioni di *Istruzione pubblica*; la variabile concorre al calcolo del fabbisogno standard in scostamento percentuale dalla media nazionale pari a euro 38.433, 19.

Tabella C.1: Istruzione pubblica - Costo medio del lavoro per addetto

| Regioni | Classi dimensionali | | | | | | | | | |
|----------------|-------------------------|-----------------------|---------------------------|---------------------------|---------------------------|---------------------------|-----------------------------|-----------------------------|-----------------------------|---------------------------|
| | Meno di 500 Abitanti | 500 – 999 Abitanti | 1.000 – 1.999 Abitanti | 2.000 – 2.999 Abitanti | 3.000 – 4.999 Abitanti | 5.000 – 9.999 Abitanti | 10.000 – 19.999 Abitanti | 20.000 – 59.999 Abitanti | 60.000 – 99.999 Abitanti | Oltre 100.000 Abitanti |
| PIEMONTE | 36.748,70 | 36.293,99 | 38.837,45 | 38.798,89 | 36.437,53 | 37.019,43 | 36.710,42 | 36.351,82 | 40.806,43 | 37.222,87 |
| LOMBARDIA | 32.592,55 | 36.501,50 | 35.934,80 | 38.842,39 | 37.782,64 | 37.370,16 | 39.294,19 | 39.165,18 | 41.228,76 | 37.600,15 |
| VENETO | 31.305,14 | 38.314,36 | 36.895,56 | 38.181,86 | 38.557,33 | 38.197,85 | 39.236,87 | 38.113,37 | 41.637,96 | 37.284,02 |
| LIGURIA | 39.665,75 | 36.554,39 | 39.453,66 | 32.482,54 | 40.411,95 | 35.836,20 | 38.267,60 | 37.618,08 | 41.036,97 | 37.453,41 |
| EMILIA ROMAGNA | 35.654,93 | 42.618,15 | 45.151,47 | 36.651,99 | 35.984,87 | 37.678,94 | 37.627,47 | 39.841,71 | 40.245,86 | 33.995,72 |
| TOSCANA | 34.823,20 | 36.580,98 | 40.278,26 | 35.439,83 | 34.477,39 | 36.212,33 | 36.363,84 | 37.219,43 | 37.684,27 | 35.830,57 |
| UMBRIA | 37.302,14 | 42.088,30 | 36.574,32 | 38.490,04 | 38.492,00 | 32.753,24 | 40.020,03 | 39.312,88 | (*) | 38.309,51 |
| MARCHE | 36.908,44 | 37.484,15 | 34.210,30 | 39.918,13 | 34.987,91 | 34.469,92 | 32.223,41 | 32.856,17 | 38.499,93 | (*) |
| LAZIO | 29.983,19 | 32.675,14 | 33.786,60 | 33.130,00 | 36.098,28 | 34.987,69 | 36.310,13 | 39.146,31 | 41.013,29 | 34.604,05 |
| ABRUZZO | 35.026,41 | 34.017,16 | 31.915,57 | 32.056,83 | 33.511,18 | 28.752,30 | 35.494,83 | 30.524,58 | 36.458,91 | 32.875,35 |
| MOLISE | 35.026,41 | 34.017,16 | 31.915,57 | 32.056,83 | 33.511,18 | 28.752,30 | 35.494,83 | 30.524,58 | (*) | (*) |
| CAMPANIA | 34.668,42 | 36.553,63 | 34.578,94 | 32.856,53 | 35.592,85 | 36.293,70 | 34.876,81 | 40.839,45 | 43.673,71 | 38.828,30 |
| PUGLIA | 34.301,45 | 34.585,95 | 39.661,26 | 32.908,88 | 33.871,55 | 38.229,81 | 35.380,51 | 40.501,66 | 38.892,38 | 35.308,82 |
| BASILICATA | 34.668,42 | 36.553,63 | 34.578,94 | 32.856,53 | 35.592,85 | 36.293,70 | 34.876,81 | 40.839,45 | 43.673,71 | (*) |
| CALABRIA | 28.746,80 | 30.701,64 | 30.757,96 | 31.540,26 | 32.796,69 | 30.735,56 | 32.256,07 | 30.363,30 | 34.861,91 | 31.278,35 |

(*) Identifica il valore mancante dovuto all'assenza di comuni in una determinata fascia e regione

(**) Le regioni Abruzzo e Molise e le regioni Campania e Basilicata presentano gli stessi valori in quanto, per la normalizzazione dei prezzi, sono state aggregate



La **Tabella C.2** riporta i valori mediani del “Costo medio del lavoro per addetto” relativo alle *Funzioni generali di amministrazione, di gestione e di controllo*; la variabile concorre al calcolo del fabbisogno standard in scostamento percentuale dalla media nazionale pari a euro 45.441,84.

Tabella C.2: Funzioni generali - Costo medio del lavoro per addetto

| Regioni | Classi dimensionali | | | | | | | | | |
|----------------|----------------------|--------------------|------------------------|------------------------|------------------------|------------------------|--------------------------|--------------------------|--------------------------|------------------------|
| | Meno di 500 Abitanti | 500 – 999 Abitanti | 1.000 – 1.999 Abitanti | 2.000 – 2.999 Abitanti | 3.000 – 4.999 Abitanti | 5.000 – 9.999 Abitanti | 10.000 – 19.999 Abitanti | 20.000 – 59.999 Abitanti | 60.000 – 99.999 Abitanti | Oltre 100.000 Abitanti |
| PIEMONTE | 49.548,35 | 48.266,17 | 47.123,42 | 46.737,87 | 45.136,10 | 44.897,58 | 43.981,84 | 42.190,90 | 45.054,99 | 45.533,25 |
| LOMBARDIA | 43.556,10 | 46.190,59 | 45.248,75 | 45.955,30 | 44.944,56 | 43.682,17 | 42.997,88 | 42.849,83 | 43.042,67 | 43.294,96 |
| VENETO | 44.691,25 | 42.398,28 | 47.825,11 | 45.055,87 | 45.214,87 | 44.479,05 | 42.996,15 | 42.035,43 | 43.733,54 | 43.466,40 |
| LIGURIA | 49.225,09 | 46.816,59 | 45.053,67 | 47.655,39 | 45.726,47 | 42.219,54 | 44.705,53 | 42.775,75 | 44.631,51 | 45.109,77 |
| EMILIA ROMAGNA | 43.426,78 | 45.066,03 | 42.132,24 | 43.037,87 | 41.270,58 | 42.447,95 | 41.808,65 | 40.974,31 | 41.762,33 | 42.539,40 |
| TOSCANA | 44.510,21 | 45.487,33 | 45.174,21 | 45.379,52 | 43.479,03 | 42.868,07 | 41.268,80 | 42.165,91 | 43.072,88 | 42.719,12 |
| UMBRIA | 44.466,72 | 36.503,06 | 49.574,97 | 48.675,14 | 41.625,10 | 37.466,07 | 41.577,18 | 43.174,55 | (*) | 43.280,53 |
| MARCHE | 38.893,64 | 44.157,87 | 43.636,99 | 46.104,54 | 42.706,24 | 43.611,34 | 45.223,87 | 42.437,77 | 43.037,44 | (*) |
| LAZIO | 40.372,84 | 43.119,90 | 46.831,47 | 46.646,32 | 45.248,56 | 47.685,08 | 49.156,66 | 45.593,16 | 44.984,51 | 45.948,93 |
| ABRUZZO | 49.344,05 | 46.812,46 | 47.532,32 | 45.196,88 | 47.149,46 | 46.153,01 | 41.742,79 | 45.490,85 | 45.818,18 | 46.296,44 |
| MOLISE | 49.344,05 | 46.812,46 | 47.532,32 | 45.196,88 | 47.149,46 | 46.153,01 | 41.742,79 | 45.490,85 | (*) | (*) |
| CAMPANIA | 45.765,64 | 43.235,54 | 45.823,89 | 47.949,89 | 45.027,14 | 46.450,13 | 44.441,96 | 44.327,03 | 49.400,72 | 41.822,72 |
| PUGLIA | 46.373,13 | 45.269,76 | 43.350,15 | 41.654,56 | 43.340,07 | 44.595,22 | 45.458,22 | 45.158,22 | 44.199,25 | 45.186,94 |
| BASILICATA | 45.765,64 | 43.235,54 | 45.823,89 | 47.949,89 | 45.027,14 | 46.450,13 | 44.441,96 | 44.327,03 | 49.400,72 | (*) |
| CALABRIA | 42.659,78 | 41.354,45 | 44.102,77 | 39.619,79 | 43.775,22 | 40.943,39 | 38.264,42 | 35.575,37 | 40.995,33 | 41.473,59 |

(*) Identifica il valore mancante dovuto all'assenza di comuni in una determinata fascia e regione
(**) Le regioni Abruzzo e Molise e le regioni Campania e Basilicata presentano gli stessi valori in quanto, per la normalizzazione dei prezzi, sono state aggregate

La **Tabella C.3** riporta i valori mediani del “Costo medio del lavoro per addetto” relativo alle funzioni di *Polizia Locale*; la variabile concorre al calcolo del fabbisogno standard in scostamento percentuale dalla media nazionale pari a euro 41.227,58.

Tabella C.3: Polizia locale - Costo medio del lavoro per addetto

| Regioni | Classi dimensionali | | | | | | | | | |
|----------------|----------------------|--------------------|------------------------|------------------------|------------------------|------------------------|--------------------------|--------------------------|--------------------------|------------------------|
| | Meno di 500 Abitanti | 500 – 999 Abitanti | 1.000 – 1.999 Abitanti | 2.000 – 2.999 Abitanti | 3.000 – 4.999 Abitanti | 5.000 – 9.999 Abitanti | 10.000 – 19.999 Abitanti | 20.000 – 59.999 Abitanti | 60.000 – 99.999 Abitanti | Oltre 100.000 Abitanti |
| PIEMONTE | 38.654,69 | 41.418,63 | 40.168,77 | 39.881,43 | 41.318,19 | 42.518,61 | 41.556,88 | 42.544,86 | 44.464,85 | 44.668,18 |
| LOMBARDIA | 41.215,86 | 40.363,19 | 40.358,31 | 40.174,45 | 42.253,38 | 42.070,29 | 42.016,43 | 42.589,54 | 45.607,09 | 48.314,13 |
| VENETO | 37.266,82 | 37.596,77 | 43.315,93 | 41.872,12 | 42.043,09 | 41.809,54 | 43.056,74 | 41.840,64 | 45.012,72 | 45.803,11 |
| LIGURIA | 43.201,83 | 38.933,89 | 39.621,73 | 40.568,66 | 42.135,65 | 42.890,64 | 42.556,40 | 41.138,29 | 44.439,59 | 44.642,92 |
| EMILIA ROMAGNA | 39.984,71 | 41.179,92 | 40.736,29 | 39.296,99 | 44.568,52 | 43.306,22 | 42.927,24 | 42.860,32 | 45.145,69 | 45.349,02 |
| TOSCANA | 38.923,98 | 40.587,75 | 42.865,59 | 41.143,37 | 40.855,84 | 41.420,39 | 41.476,25 | 41.487,54 | 42.318,40 | 44.168,31 |
| UMBRIA | 53.290,31 | 39.485,23 | 42.760,64 | 40.727,12 | 40.196,76 | 43.582,53 | 44.205,58 | 41.993,52 | (*) | 45.789,10 |
| MARCHE | 36.701,01 | 39.630,94 | 37.408,60 | 38.510,47 | 39.655,47 | 41.258,16 | 42.094,79 | 42.757,94 | 43.156,01 | (*) |
| LAZIO | 39.242,20 | 36.730,79 | 36.727,67 | 39.847,91 | 40.263,16 | 41.145,23 | 39.743,67 | 44.596,75 | 42.805,27 | 43.376,45 |
| ABRUZZO | 38.484,01 | 36.390,85 | 36.216,21 | 39.407,59 | 40.771,21 | 39.570,09 | 41.740,11 | 36.517,37 | 41.537,93 | 41.741,25 |
| MOLISE | 38.484,01 | 36.390,85 | 36.216,21 | 39.407,59 | 40.771,21 | 39.570,09 | 41.740,11 | 36.517,37 | (*) | (*) |
| CAMPANIA | 36.792,90 | 37.290,48 | 37.390,00 | 41.384,47 | 41.159,83 | 39.594,19 | 40.811,95 | 40.052,49 | 46.937,38 | 41.905,67 |
| PUGLIA | 38.728,00 | 39.824,19 | 38.132,79 | 40.998,60 | 41.087,21 | 41.212,58 | 41.706,80 | 43.148,92 | 40.026,31 | 47.388,57 |
| BASILICATA | 36.792,90 | 37.290,48 | 37.390,00 | 41.384,47 | 41.159,83 | 39.594,19 | 40.811,95 | 40.052,49 | 46.937,38 | (*) |
| CALABRIA | 34.914,95 | 35.680,68 | 36.560,91 | 36.094,06 | 37.363,99 | 37.760,00 | 35.750,29 | 39.767,93 | 33.565,56 | 40.279,26 |

(*) Identifica il valore mancante dovuto all'assenza di comuni in una determinata fascia e regione
(**) Le regioni Abruzzo e Molise e le regioni Campania e Basilicata presentano gli stessi valori in quanto, per la normalizzazione dei prezzi, sono state aggregate

Le **Tablelle C.4** e **C.5** riportano i valori mediani del “Costo medio del lavoro per addetto” relativo ai *Servizi di*



pubblica utilità nel settore della *Viabilità* e nel settore del *Territorio*; le variabili concorrono al calcolo del fabbisogno standard in scostamento percentuale dalla media nazionale pari a euro 23.013,56 ed euro 26.021,73.

Tabella C.4: Viabilità - Costo medio del lavoro per addetto

| Regioni | Classi dimensionali | | | | | | | | | |
|----------------|----------------------|--------------------|------------------------|------------------------|------------------------|------------------------|--------------------------|--------------------------|--------------------------|------------------------|
| | Meno di 500 Abitanti | 500 – 999 Abitanti | 1.000 – 1.999 Abitanti | 2.000 – 2.999 Abitanti | 3.000 – 4.999 Abitanti | 5.000 – 9.999 Abitanti | 10.000 – 19.999 Abitanti | 20.000 – 59.999 Abitanti | 60.000 – 99.999 Abitanti | Oltre 100.000 Abitanti |
| PIEMONTE | 36.932,03 | 37.545,14 | 38.059,52 | 38.870,61 | 37.785,34 | 39.693,86 | 41.705,44 | 39.895,47 | 40.192,55 | 42.124,39 |
| LOMBARDIA | 46.615,04 | 40.302,21 | 39.795,05 | 40.447,65 | 41.799,53 | 40.233,48 | 40.345,30 | 39.932,64 | 40.555,08 | 43.505,44 |
| VENETO | 38.028,17 | 40.719,70 | 41.181,49 | 40.155,69 | 39.563,38 | 37.877,96 | 38.574,59 | 40.250,33 | 41.163,92 | 43.322,06 |
| LIGURIA | 40.149,64 | 38.300,26 | 37.800,00 | 36.542,72 | 40.358,02 | 38.863,11 | 37.293,63 | 42.902,00 | 41.225,77 | 43.157,61 |
| EMILIA ROMAGNA | 39.527,38 | 39.519,24 | 39.321,39 | 39.678,69 | 45.188,48 | 41.540,85 | 40.266,76 | 40.616,71 | 41.929,63 | 42.115,46 |
| TOSCANA | 39.710,47 | 43.158,83 | 42.478,24 | 39.694,70 | 40.121,16 | 41.916,61 | 37.076,74 | 40.055,50 | 41.129,29 | 42.846,63 |
| UMBRIA | 41.329,32 | 38.563,38 | 41.329,32 | 41.133,63 | 35.740,34 | 41.608,54 | 40.560,52 | 41.059,94 | (*) | 44.476,37 |
| MARCHE | 34.008,10 | 38.662,40 | 39.156,35 | 35.369,29 | 37.841,35 | 38.316,39 | 34.037,14 | 37.042,44 | 39.650,75 | (*) |
| LAZIO | 50.616,14 | 34.546,35 | 32.833,92 | 36.894,38 | 34.058,94 | 44.657,78 | 44.134,94 | 40.326,00 | 44.418,85 | 43.340,02 |
| ABRUZZO | 30.163,00 | 32.674,00 | 32.977,14 | 32.734,08 | 34.010,87 | 37.513,05 | 37.871,49 | 35.182,20 | 35.647,18 | 37.579,02 |
| MOLISE | 30.163,00 | 32.674,00 | 32.977,14 | 32.734,08 | 34.010,87 | 37.513,05 | 37.871,49 | 35.182,20 | (*) | (*) |
| CAMPANIA | 43.624,99 | 41.255,00 | 40.450,82 | 34.566,19 | 34.602,40 | 36.270,72 | 38.747,20 | 42.789,82 | 43.045,26 | 46.556,00 |
| PUGLIA | 37.420,57 | 37.877,06 | 32.466,49 | 36.265,02 | 34.903,73 | 35.778,82 | 39.645,14 | 43.795,84 | 41.685,03 | 44.131,12 |
| BASILICATA | 43.624,99 | 41.255,00 | 40.450,82 | 34.566,19 | 34.602,40 | 36.270,72 | 38.747,20 | 42.789,82 | 43.045,26 | (*) |
| CALABRIA | 30.791,30 | 31.723,92 | 30.512,89 | 31.327,27 | 31.491,11 | 31.509,85 | 27.776,79 | 31.910,85 | 32.993,03 | 34.924,88 |

(*) Identifica il valore mancante dovuto all'assenza di comuni in una determinata fascia e regione

(**) Le regioni Abruzzo e Molise e le regioni Campania e Basilicata presentano gli stessi valori in quanto, per la normalizzazione dei prezzi, sono state aggregate

Tabella C.5: Territorio - Costo medio del lavoro per addetto

| Regioni | Classi dimensionali | | | | | | | | | |
|----------------|----------------------|--------------------|------------------------|------------------------|------------------------|------------------------|--------------------------|--------------------------|--------------------------|------------------------|
| | Meno di 500 Abitanti | 500 – 999 Abitanti | 1.000 – 1.999 Abitanti | 2.000 – 2.999 Abitanti | 3.000 – 4.999 Abitanti | 5.000 – 9.999 Abitanti | 10.000 – 19.999 Abitanti | 20.000 – 59.999 Abitanti | 60.000 – 99.999 Abitanti | Oltre 100.000 Abitanti |
| PIEMONTE | 33.934,69 | 33.952,97 | 34.131,10 | 35.463,64 | 35.226,06 | 33.766,87 | 35.925,19 | 38.393,49 | 40.485,65 | 42.118,87 |
| LOMBARDIA | 36.592,80 | 34.385,03 | 34.750,06 | 37.549,78 | 35.632,89 | 35.160,82 | 36.127,66 | 40.167,82 | 43.657,83 | 43.627,60 |
| VENETO | 38.977,24 | 36.110,42 | 36.761,59 | 34.421,86 | 35.767,69 | 35.320,10 | 36.178,63 | 38.482,83 | 41.580,20 | 45.493,34 |
| LIGURIA | 35.258,29 | 36.596,93 | 35.516,95 | 35.033,98 | 36.657,90 | 35.526,96 | 35.512,49 | 38.507,92 | 42.098,35 | 43.731,57 |
| EMILIA ROMAGNA | 35.606,62 | 35.315,33 | 35.732,64 | 35.024,43 | 34.407,52 | 36.247,47 | 36.154,59 | 42.030,72 | 41.488,27 | 38.631,45 |
| TOSCANA | 35.813,28 | 36.796,67 | 34.142,39 | 33.844,34 | 37.619,65 | 36.108,73 | 37.599,78 | 37.639,87 | 41.694,93 | 42.424,63 |
| UMBRIA | 34.883,72 | 33.954,00 | 35.805,65 | 32.913,50 | 35.610,11 | 35.031,96 | 36.253,91 | 35.083,35 | (*) | 42.398,59 |
| MARCHE | 32.095,34 | 34.048,21 | 35.825,56 | 34.988,81 | 34.721,66 | 35.646,32 | 32.095,76 | 37.210,15 | 40.747,32 | (*) |
| LAZIO | 32.612,11 | 29.797,86 | 34.314,28 | 34.995,52 | 30.992,17 | 41.852,19 | 33.947,52 | 39.030,00 | 39.210,33 | 40.843,55 |
| ABRUZZO | 35.058,49 | 32.505,68 | 32.210,85 | 31.113,25 | 33.713,94 | 30.207,00 | 35.580,46 | 34.623,46 | 38.495,88 | 40.129,10 |
| MOLISE | 35.058,49 | 32.505,68 | 32.210,85 | 31.113,25 | 33.713,94 | 30.207,00 | 35.580,46 | 34.623,46 | (*) | (*) |
| CAMPANIA | 46.431,70 | 35.970,40 | 33.239,72 | 33.442,53 | 32.611,54 | 31.744,33 | 39.791,19 | 39.135,79 | 46.250,75 | 41.912,69 |
| PUGLIA | 34.624,56 | 34.231,89 | 32.345,00 | 41.130,20 | 38.352,18 | 31.521,57 | 37.467,75 | 45.343,54 | 40.287,70 | 42.139,43 |
| BASILICATA | 46.431,70 | 35.970,40 | 33.239,72 | 33.442,53 | 32.611,54 | 31.744,33 | 39.791,19 | 39.135,79 | 46.250,75 | (*) |
| CALABRIA | 27.045,19 | 32.829,26 | 30.845,75 | 30.597,37 | 30.664,48 | 30.831,92 | 41.671,81 | 34.146,49 | 36.894,82 | 38.528,04 |

(*) Identifica il valore mancante dovuto all'assenza di comuni in una determinata fascia e regione

(**) Le regioni Abruzzo e Molise e le regioni Campania e Basilicata presentano gli stessi valori in quanto, per la normalizzazione dei prezzi, sono state aggregate



Nella **Tabella C.6** vengono riportati i valori mediani del “Costo medio del lavoro per addetto” per il servizio di *Asili nido*; la variabile concorre al calcolo del fabbisogno standard in scostamento percentuale dalla media nazionale pari a euro 38.042,38.

Tabella C.6: Asili nido - Costo medio del lavoro per addetto

| Regioni | Classi dimensionali | | | | | | | | | |
|----------------|----------------------|--------------------|------------------------|------------------------|------------------------|------------------------|--------------------------|--------------------------|--------------------------|------------------------|
| | Meno di 500 Abitanti | 500 – 999 Abitanti | 1.000 – 1.999 Abitanti | 2.000 – 2.999 Abitanti | 3.000 – 4.999 Abitanti | 5.000 – 9.999 Abitanti | 10.000 – 19.999 Abitanti | 20.000 – 59.999 Abitanti | 60.000 – 99.999 Abitanti | Oltre 100.000 Abitanti |
| PIEMONTE | 40.551,40 | 40.551,40 | 40.551,40 | 40.551,40 | 40.551,40 | 35.443,63 | 35.869,94 | 35.887,04 | 36.565,40 | 34.817,07 |
| LOMBARDIA | 40.551,40 | 40.551,40 | 40.551,40 | 40.551,40 | 40.551,40 | 35.443,63 | 35.869,94 | 35.887,04 | 36.565,40 | 34.817,07 |
| VENETO | 38.101,73 | 38.101,73 | 38.101,73 | 38.101,73 | 38.101,73 | 36.083,46 | 34.409,78 | 34.164,73 | 35.107,49 | 33.479,35 |
| LIGURIA | 40.551,40 | 40.551,40 | 40.551,40 | 40.551,40 | 40.551,40 | 35.443,63 | 35.869,94 | 35.887,04 | 36.565,40 | 34.817,07 |
| EMILIA ROMAGNA | 38.101,73 | 38.101,73 | 38.101,73 | 38.101,73 | 38.101,73 | 36.083,46 | 34.409,78 | 34.164,73 | 35.107,49 | 33.479,35 |
| TOSCANA | 38.030,95 | 38.030,95 | 38.030,95 | 38.030,95 | 38.030,95 | 38.609,75 | 36.818,68 | 36.886,28 | 37.896,21 | 35.014,43 |
| UMBRIA | 38.030,95 | 38.030,95 | 38.030,95 | 38.030,95 | 38.030,95 | 38.609,75 | 36.818,68 | 36.886,28 | (*) | 35.014,43 |
| MARCHE | 38.030,95 | 38.030,95 | 38.030,95 | 38.030,95 | 38.030,95 | 38.609,75 | 36.818,68 | 36.886,28 | 37.896,21 | (*) |
| LAZIO | 38.030,95 | 38.030,95 | 38.030,95 | 38.030,95 | 38.030,95 | 38.609,75 | 36.818,68 | 36.886,28 | 37.896,21 | 35.014,43 |
| ABRUZZO | 43.361,74 | 43.361,74 | 43.361,74 | 43.361,74 | 43.361,74 | 30.684,87 | 35.647,79 | 35.720,84 | 33.570,10 | 33.374,50 |
| MOLISE | 43.361,74 | 43.361,74 | 43.361,74 | 43.361,74 | 43.361,74 | 30.684,87 | 35.647,79 | 35.720,84 | (*) | (*) |
| CAMPANIA | 43.361,74 | 43.361,74 | 43.361,74 | 43.361,74 | 43.361,74 | 30.684,87 | 35.647,79 | 35.720,84 | 33.570,10 | 33.374,50 |
| PUGLIA | 43.361,74 | 43.361,74 | 43.361,74 | 43.361,74 | 43.361,74 | 30.684,87 | 35.647,79 | 35.720,84 | 33.570,10 | 33.374,50 |
| BASILICATA | 43.361,74 | 43.361,74 | 43.361,74 | 43.361,74 | 43.361,74 | 30.684,87 | 35.647,79 | 35.720,84 | 33.570,10 | (*) |
| CALABRIA | 43.361,74 | 43.361,74 | 43.361,74 | 43.361,74 | 43.361,74 | 30.684,87 | 35.647,79 | 35.720,84 | 33.570,10 | 33.374,50 |

(*) Identifica il valore mancante dovuto all'assenza di comuni in una determinata fascia e regione

Le regioni appartenenti alla medesima area geografica presentano gli stessi valori in quanto, per la normalizzazione dei prezzi, sono state aggregate; analogamente sono state aggregate le classi dimensionali fino a 5.000 abitanti

Nella **Tabella C.7** vengono riportati i valori medi della variabile “Spesa media per l'uso dei veicoli (assicurazioni e carburante)” per le funzioni di *Polizia Locale*; la variabile concorre al calcolo del fabbisogno standard in scostamento percentuale dalla media nazionale pari a euro 959,07.

Tabella C.7: Polizia Locale - Spesa media per l'uso dei veicoli (assicurazioni e carburante)

| Regioni | Classi dimensionali | | | | | | | | | |
|----------------|----------------------|--------------------|------------------------|------------------------|------------------------|------------------------|--------------------------|--------------------------|--------------------------|------------------------|
| | Meno di 500 Abitanti | 500 – 999 Abitanti | 1.000 – 1.999 Abitanti | 2.000 – 2.999 Abitanti | 3.000 – 4.999 Abitanti | 5.000 – 9.999 Abitanti | 10.000 – 19.999 Abitanti | 20.000 – 59.999 Abitanti | 60.000 – 99.999 Abitanti | Oltre 100.000 Abitanti |
| PIEMONTE | 1.094,78 | 1.146,80 | 1.131,99 | 1.094,78 | 1.187,00 | 1.409,72 | 1.095,71 | 1.258,84 | 1.059,71 | 965,05 |
| LOMBARDIA | 1.450,99 | 1.354,43 | 1.271,67 | 1.212,50 | 1.442,00 | 1.413,49 | 1.274,19 | 1.297,65 | 1.251,89 | 1.222,70 |
| VENETO | 1.166,07 | 2.361,89 | 1.308,15 | 1.448,86 | 1.250,00 | 1.310,78 | 1.270,65 | 1.232,71 | 1.131,00 | 1.244,72 |
| LIGURIA | 4.000,00 | 1.635,00 | 1.027,46 | 984,06 | 1.113,73 | 1.250,00 | 925,77 | 1.190,18 | 1.042,06 | 947,40 |
| EMILIA ROMAGNA | 1.281,99 | 1.527,78 | 913,88 | 1.790,40 | 1.458,84 | 1.460,39 | 1.358,61 | 1.166,20 | 1.246,92 | 1.143,16 |
| TOSCANA | 1.269,49 | 2.314,93 | 1.200,00 | 1.525,00 | 1.038,10 | 1.446,19 | 1.501,35 | 1.096,82 | 1.155,22 | 636,00 |
| UMBRIA | 1.227,13 | 1.279,15 | 1.337,77 | 1.900,00 | 1.041,00 | 1.337,30 | 1.605,93 | 1.398,81 | (*) | 1.097,40 |
| MARCHE | 4.000,00 | 1.532,04 | 1.663,07 | 1.478,06 | 1.407,27 | 1.307,67 | 1.385,79 | 1.344,53 | 1.293,84 | (*) |
| LAZIO | 1.464,92 | 1.376,50 | 1.810,20 | 1.487,07 | 1.820,00 | 1.250,00 | 1.468,94 | 1.560,23 | 1.107,11 | 1.335,19 |
| ABRUZZO | 1.101,79 | 1.065,00 | 1.102,33 | 1.282,38 | 1.402,94 | 1.305,50 | 1.040,00 | 982,27 | 1.066,72 | 972,06 |
| MOLISE | 1.101,79 | 1.065,00 | 1.102,33 | 1.282,38 | 1.402,94 | 1.305,50 | 1.040,00 | 982,27 | (*) | (*) |
| CAMPANIA | 1.590,04 | 1.570,00 | 1.518,00 | 1.401,52 | 1.955,40 | 1.702,95 | 2.116,50 | 1.691,77 | 1.782,93 | 1.460,31 |
| PUGLIA | 1.493,29 | 1.545,31 | 780,01 | 2.476,67 | 1.229,61 | 2.136,99 | 1.646,15 | 1.428,20 | 1.458,22 | 1.363,56 |
| BASILICATA | 1.590,04 | 1.570,00 | 1.518,00 | 1.401,52 | 1.955,40 | 1.702,95 | 2.116,50 | 1.691,77 | 1.782,93 | (*) |
| CALABRIA | 1.647,13 | 1.128,19 | 1.482,00 | 1.860,00 | 2.497,03 | 1.515,25 | 1.031,73 | 1.688,18 | 1.612,06 | 1.517,40 |

(*) Identifica il valore mancante dovuto all'assenza di comuni in una determinata fascia e regione

(**) Le regioni Abruzzo e Molise e le regioni Campania e Basilicata presentano gli stessi valori in quanto, per la normalizzazione dei prezzi, sono state aggregate



Nella **Tabella C.8** vengono riportati i valori mediani del “*Livello delle locazioni immobiliari ad uso ufficio*”; la variabile concorre al calcolo del fabbisogno standard in scostamento percentuale dalla media nazionale pari a euro 4,18. Per questa variabile è stato individuato un limite massimo corrispondente al 90° percentile della distribuzione originaria della variabile pari, per il 2021, a euro 6,06. I dati che superano il limite massimo sono riportati a tale valore per il calcolo dei **FaS**.

Tabella C.8: Livello delle locazioni immobiliari ad uso ufficio prezzo mensile al mq (OMI - Secondo semestre 2021)

| Regioni | Classi dimensionali | | | | | | | | | |
|----------------|-------------------------|-----------------------|---------------------------|---------------------------|---------------------------|---------------------------|-----------------------------|-----------------------------|-----------------------------|---------------------------|
| | Meno di 500 Abitanti | 500 – 999 Abitanti | 1.000 – 1.999 Abitanti | 2.000 – 2.999 Abitanti | 3.000 – 4.999 Abitanti | 5.000 – 9.999 Abitanti | 10.000 – 19.999 Abitanti | 20.000 – 59.999 Abitanti | 60.000 – 99.999 Abitanti | Oltre 100.000 Abitanti |
| PIEMONTE | 2,99 | 3,11 | 3,36 | 3,38 | 4,02 | 4,25 | 4,88 | 5,37 | 4,15 | 5,93 |
| LOMBARDIA | 3,55 | 3,74 | 3,93 | 4,24 | 4,61 | 4,90 | 5,73 | 6,53 | 6,13 | 8,62 |
| VENETO | 3,20 | 3,48 | 3,74 | 3,65 | 4,00 | 4,36 | 4,67 | 4,90 | 7,10 | 7,01 |
| LIGURIA | 4,19 | 4,86 | 5,18 | 5,95 | 5,83 | 6,63 | 10,27 | 8,08 | 7,07 | 7,58 |
| EMILIA ROMAGNA | 2,49 | 2,93 | 3,53 | 3,50 | 3,97 | 4,47 | 5,11 | 5,92 | 6,19 | 6,57 |
| TOSCANA | 8,11 | 3,30 | 3,92 | 3,92 | 5,06 | 4,94 | 5,67 | 6,29 | 7,71 | 6,90 |
| UMBRIA | 3,35 | 3,11 | 3,70 | 3,59 | 2,45 | 2,90 | 4,38 | 4,89 | (*) | 4,92 |
| MARCHE | 2,75 | 2,75 | 3,20 | 3,39 | 3,74 | 4,17 | 4,51 | 5,34 | 5,30 | (*) |
| LAZIO | 3,50 | 3,75 | 4,42 | 3,71 | 3,79 | 3,96 | 5,20 | 6,05 | 5,96 | 9,22 |
| ABRUZZO | 2,41 | 2,55 | 2,67 | 3,04 | 3,24 | 2,99 | 3,94 | 4,15 | 4,33 | 5,62 |
| MOLISE | 2,69 | 3,18 | 3,18 | 3,27 | 3,04 | 3,18 | 4,51 | 3,78 | (*) | (*) |
| CAMPANIA | 3,16 | 3,14 | 3,09 | 3,24 | 3,26 | 4,03 | 3,91 | 4,38 | 5,95 | 5,51 |
| PUGLIA | 2,55 | 2,67 | 2,55 | 3,20 | 2,29 | 3,05 | 4,17 | 5,07 | 4,56 | 6,21 |
| BASILICATA | 1,43 | 1,43 | 1,43 | 1,53 | 1,58 | 2,23 | 2,39 | 5,62 | 4,47 | (*) |
| CALABRIA | 3,30 | 3,04 | 3,22 | 3,52 | 3,69 | 4,21 | 4,33 | 5,87 | 5,83 | 5,69 |

(*) Identifica il valore mancante dovuto all'assenza di comuni in una determinata fascia e regione



D | IL QUESTIONARIO UNICO FC70U

I questionari relativi alle annualità 2013, 2015, 2016, 2017, 2018, 2019 e 2021 sono disponibili sul portale <https://opendata.sose.it/fabbisognistandard/questionari>.



FC70U QUESTIONARIO UNICO - Dati Strutturali

| Dati strutturali | | | |
|--|---|--------------------------|---|
| QUADRO A Elementi specifici dell'Ente Locale e del territorio | A01 Circoscrizioni, municipi e municipalità | Numero | <input type="text"/> |
| | A02 Impianti semaforici | | <input type="text"/> |
| | A03 Punti di accesso ZTL | | <input type="text"/> |
| | A04 - di cui controllati con strumenti automatici | | <input type="text"/> |
| | A05 Mercati | Numero giornale annue | <input type="text"/> |
| | A06 Aree pedonali permanenti | Mq | <input type="text"/> |
| | A07 Strade spazzate nell'anno | Km lineari | <input type="text"/> |
| | A08 Strade lavate nell'anno | | <input type="text"/> |
| | A09 Piste ciclabili | | <input type="text"/> |
| | A10 Stalli per la sosta a pagamento | Numero | <input type="text"/> |
| | A11 Stalli per la sosta disabili | | <input type="text"/> |
| | A12 Aree verdi | Mq | <input type="text"/> |
| | A13 Punti luce mantenuti | Numero | <input type="text"/> |
| | A14 Caditoie e tombini | | <input type="text"/> |
| | A15 - di cui soggetti ad intervento | | <input type="text"/> |
| | A16 Presenza del Piano di Emergenza di Protezione Civile | | <input type="checkbox"/> Barrare la casella |
| | A17 Modifiche o integrazioni al Piano di Emergenza di Protezione Civile apportate nel corso del 2021 | | <input type="checkbox"/> Barrare la casella |
| | A18 Ore settimanali di apertura al pubblico (ufficio entrate tributarie e servizi fiscali) | Numero | <input type="text"/> |
| | A19 Ore settimanali di apertura al pubblico (ufficio tecnico) | | <input type="text"/> |
| | A20 Ore settimanali di apertura al pubblico (ufficio anagrafe, stato civile, elettorale, leva e servizio statistico) | | <input type="text"/> |
| | A21 Ore settimanali di apertura al pubblico (ufficio servizi sociali ad esclusione del servizio asili nido) | | <input type="text"/> |
| | A22 Annotazioni | | <input type="text"/> |



FC70U QUESTIONARIO UNICO - Dati Strutturali

QUADRO B
Forme di gestione del servizio

| | SVOLGIMENTO DEL SERVIZIO (vedi istruzioni) | Unione di comuni e/o Comunità montana | | Consorzio | | Convenzione intercomunale e altre forme di gestione associata | | |
|---|--|---------------------------------------|------|--|---|---|---|--|
| | | SI/NO | Nome | Elenco comuni che ricevono il servizio | Codice fiscale/ Partita IVA del consorzio | Comune capofila della forma associativa prevalente | Elenco comuni che ricevono il servizio della forma associativa prevalente | |
| Funzioni generali di amministrazione, di gestione e di controllo | | | | | | | | |
| B01 | Servizi di gestione delle entrate tributarie e servizi fiscali | | | | | | | |
| B02 | Servizi di ufficio tecnico, urbanistica, edilizia privata e catasto | | | | | | | |
| B03 | Servizi di anagrafe, stato civile, elettorale, leva e servizio statistico | | | | | | | |
| B04 | Altri servizi generali | | | | | | | |
| Funzioni di Polizia Locale | | | | | | | | |
| B05 | Funzioni di Polizia Locale | | | | | | | |
| Funzioni di istruzione pubblica | | | | | | | | |
| B06 | Scuola dell'infanzia | | | | | | | |
| B07 | Altri ordini di scuola (Primaria e Secondaria di 1° e 2° grado) | | | | | | | |
| B08 | Trasporto | | | | | | | |
| B09 | Refezione | | | | | | | |
| B10 | Assistenza/trasporto disabili | | | | | | | |
| B11 | Altri servizi delle funzioni di istruzione pubblica | | | | | | | |
| Servizio di asili nido | | | | | | | | |
| B12 | Asili nido | | | | | | | |
| Funzioni nel settore sociale (ad esclusione degli asili nido) | | | | | | | | |
| B13 | Servizi del settore sociale ad esclusione degli asili nido e del servizio necroscopico | | | | | | | |
| B14 | Servizio necroscopico | | | | | | | |
| Funzioni nel campo della viabilità e dei trasporti | | | | | | | | |
| B15 | Trasporto pubblico locale e servizi connessi | | | | | | | |
| B16 | Servizi di viabilità, circolazione stradale e illuminazione pubblica | | | | | | | |
| Funzioni riguardanti la gestione del territorio e dell'ambiente | | | | | | | | |
| B17 | Servizio smaltimento rifiuti | | | | | | | |
| B18 | Gestione del territorio, parchi e servizi per la tutela ambientale del verde | | | | | | | |
| B19 | Servizio di Protezione Civile | | | | | | | |
| B20 | Annotazioni | | | | | | | |



FC70U QUESTIONARIO UNICO - Dati Strutturali

| QUADRO C Elementi specifici relativi al servizio di trasporto pubblico locale, al servizio smaltimento rifiuti e al servizio sociale | Servizio di trasporto pubblico locale | | Compilare solo se selezionato "ALTRO" nella prima colonna | |
|---|---|-----------------------------------|--|--|
| | C01 | Soggetto che finanzia il servizio | | |
| C02 | Partita IVA della società affidataria del servizio | | | |
| C03 | Denominazione della società affidataria del servizio | | | |
| Caratteristiche della rete di trasporto | | | | |
| C04 | Servizi con autobus | | | Km di rete |
| C05 | Servizi con metro | | | |
| C06 | Servizi tranviari | | | |
| C07 | Servizi filoviari | | | |
| C08 | Servizi urbani di navigazione | | | |
| C09 | Servizi con impianti a fune | | | |
| Intensità del servizio di trasporto pubblico locale | | | | |
| C10 | Passeggeri trasportati | | | Numero |
| C11 | Km percorsi (da contratto di servizio) | | | Km ,00 |
| Servizio smaltimento rifiuti | | | | |
| C12 | Partita IVA della società che gestisce il servizio | | | Compilare solo se selezionato "ALTRO" nella prima colonna |
| C13 | Denominazione della società che gestisce il servizio | | | |
| Servizio di raccolta | | | | |
| C14 | Raccolta indifferenziata | | Frequenza media annua effettiva | Tonnellate annue |
| C15 | di cui stradale o di prossimità | | ,00 | ,00 |
| C16 | di cui domiciliare o "porta a porta" | | ,00 | ,00 |
| C17 | Raccolta differenziata | | ,00 | ,00 |
| C18 | di cui stradale o di prossimità | | ,00 | ,00 |
| C19 | di cui domiciliare | | ,00 | ,00 |
| C20 | di cui da centri di raccolta o isola ecologica | | ,00 | ,00 |
| C21 | di cui raccolta frazione umida | | ,00 | ,00 |
| C22 | Raccolta su chiamata a domicilio | | Numero interventi | Tonnellate annue |
| | | | ,00 | ,00 |
| C23 | % servizio di raccolta svolto durante le ore notturne | | % | |
| | | | ,00 | |
| C24 | % servizio di raccolta svolto durante i festivi | | % | |
| | | | ,00 | |
| Spazzamento, pulizia, decoro e igiene urbana | | | | |
| C25 | Spazzamento manuale | | | |
| | | | ,00 | |
| C26 | Spazzamento meccanizzato | | | |
| | | | ,00 | |
| C27 | % servizio di spazzamento e lavaggio svolto durante le ore notturne | | % | |
| | | | ,00 | |
| C28 | % servizio di spazzamento e lavaggio svolto durante i festivi | | % | |
| | | | ,00 | |

(segue)



QUADRO C

Elementi specifici relativi al servizio di trasporto pubblico locale, al servizio smaltimento rifiuti e al servizio sociale

FC70U QUESTIONARIO UNICO - Dati Strutturali

| Tariffazione rifiuti | | Anno di entrata in vigore |
|---|---|---|
| C29 | TARI puntuale | Barrare la casella |
| C30 | TARI presuntiva | Barrare la casella |
| C31 | Tariffa puntuale | Barrare la casella |
| C32 | Presenza di impianti di chiusura del ciclo integrati nell'affidamento | Barrare la casella |
| Macro-area di intervento: INTERVENTI E SERVIZI | | |
| | | Di competenza del Comune Gestione diretta, indiretta o associata Numero |
| C33 | Utenti | |
| C34 | Totale annuo delle ore di assistenza | ,00 |
| C35 | di cui assistenza domiciliare socio-assistenziale | ,00 |
| C36 | Media annua ore di assistenza (C34/C33) | ,00 |
| Macro-area di intervento: STRUTTURE | | |
| | | Di competenza del Comune Gestione diretta, indiretta o associata Numero |
| C37 | Utenti | |
| C38 | Totale annuo delle ore di assistenza | ,00 |
| C39 | di cui centri diurni | ,00 |
| C40 | di cui assistenza in strutture residenziali | ,00 |
| C41 | Media annua ore di assistenza (C38/C37) | ,00 |
| C42 | Annotazioni | |



FC70U QUESTIONARIO UNICO - Dati Strutturali

| QUADRO E Unità locali utilizzate per lo svolgimento delle attività e personale docente | Edifici scolastici Funzioni di istruzione pubblica | Scuole comunali | | | Scuole statali | | |
|---|--|----------------------|---|--------------------------------|---|-------------------------------------|--|
| | | Scuola dell'infanzia | Altri ordini di scuola (primaria e secondaria di 1° e 2° grado) | Scuola dell'infanzia | Altri ordini di scuola (primaria e secondaria di 1° e 2° grado) | | |
| | | Mq | Mq | Mq | Mq | | |
| E01 | Superficie interna complessiva | | | | | | |
| E02 | -di cui per palestre | | | | | | |
| E03 | -di cui per mense | | | | | | |
| E04 | - di cui per cucine | | | | | | |
| E05 | Superficie per spazi esterni organizzati | | | | | | |
| Asili nido | | Da parte del comune | | Da parte della forma associata | | | |
| | | Gestione diretta | Gestione indiretta (esternalizzazione) | Gestione diretta | Gestione indiretta (esternalizzazione) | | |
| | | Numero | Numero | Numero | di cui afferenti al comune capofila | di cui afferenti al comune capofila | |
| E06 | Unità locali | | | | | | |
| E07 | Superficie interna complessiva (mq) | | | | | | |
| E08 | - di cui destinata a cucine per la produzione pasti (mq) | | | | | | |
| E09 | Superficie per spazi esterni organizzati (mq) | | | | | | |
| E10 | Posti disponibili | | | | | | |
| E11 | Educatori | ,00 | ,00 | ,00 | ,00 | ,00 | |
| Scuola dell'infanzia (da compilarsi unicamente per le scuole comunali) | | | | | | | |
| E12 | Educatori o personale docente | ,00 | ,00 | ,00 | ,00 | ,00 | |
| Altri ordini di scuola (da compilarsi unicamente per le scuole comunali) | | | | | | | |
| E13 | Educatori o personale docente | ,00 | ,00 | ,00 | ,00 | ,00 | |
| Altri servizi nel settore sociale | | | | | | | |
| E14 | Superficie complessiva (mq) delle strutture comunitarie e residenziali | | | | | | |
| E15 | - di cui attrezzata per terapia riabilitativa motoria (mq) | | | | | | |
| E16 | Impiegati (segretari, ragionieri, ecc..) | ,00 | ,00 | ,00 | ,00 | ,00 | |
| E17 | Assistenti sociali | ,00 | ,00 | ,00 | ,00 | ,00 | |
| E18 | Annotazioni | | | | | | |



FC70U QUESTIONARIO UNICO - Dati Strutturali

QUADRO F
Dotazioni
strumentali

| | Autoveicoli di servizio | Ciclomotori e motocicli di servizio | Altri veicoli e natanti di servizio | Mezzi speciali | Postazioni informatizzate (computer client) |
|--|-------------------------|-------------------------------------|-------------------------------------|----------------|---|
| | Numero | Numero | Numero | Numero | Numero |
| F01 Funzioni generali di amministrazione, di gestione e di controllo | | | | | |
| F02 Funzioni di Polizia Locale | | | | | |
| F03 Funzioni di istruzione pubblica | | | | | |
| F04 Funzioni nel settore sociale | | | | | |
| F05 Servizi di viabilità, circolazione stradale, illuminazione pubblica e servizi connessi ai trasporti pubblici locali | | | | | |
| F06 Gestione del territorio, parchi e servizi per la tutela ambientale del verde | | | | | |
| F07 Servizio di Protezione Civile | | | | | |
| F08 Annotazioni | | | | | |



FC70U QUESTIONARIO UNICO - Dati Strutturali

QUADRO M
 Servizi svolti
 Istruzione pubblica

| Funzioni di istruzione pubblica | Da parte del comune | | Da parte della forma associata | | | |
|--|---------------------|--|--------------------------------|-------------------------------------|--------|--|
| | Gestione diretta | Gestione indiretta (esternalizzazione) | Gestione diretta | di cui afferenti al comune capofila | | Gestione indiretta (esternalizzazione) |
| Refezione | Numero | Numero | Numero | Numero | Numero | Numero |
| M01 Pasti forniti (scuola dell'infanzia) | | | | | | |
| M02 Pasti forniti (altri ordini di scuola - primaria e secondaria di 1° e 2° grado) | | | | | | |
| Trasporto | | | | | | |
| M03 Utenti trasportati (scuola dell'infanzia) | | | | | | |
| M04 Utenti trasportati (altri ordini di scuola - primaria e secondaria di 1° e 2° grado) | | | | | | |
| Assistenza/ trasporto disabili | | | | | | |
| M05 Utenti disabili (scuola dell'infanzia) | | | | | | |
| M06 - di cui disabili trasportati (scuola dell'infanzia) | | | | | | |
| M07 Utenti disabili (altri ordini di scuola - primaria e secondaria di 1° e 2° grado) | | | | | | |
| M08 - di cui disabili trasportati (altri ordini di scuola - primaria e secondaria di 1° e 2° grado) | | | | | | |
| Altri servizi delle funzioni di istruzione pubblica | | | | | | |
| M09 Utenti dei centri estivi | | | | | | |
| M10 - di cui con disabilità | | | | | | |
| M11 Annotazioni | | | | | | |

(segue)



QUADRO M
Servizi svolti
Asili nido

FC70U QUESTIONARIO UNICO - Dati Strutturali

| Asili nido | | Da parte del comune | | | | |
|------------|--|---|---|---|-------------------------------------|---|
| | | Gestione diretta | | Gestione indiretta (esternalizzazione) | | |
| | Numero | Numero medio di ore di permanenza giornaliera all'interno della struttura | Numero | Numero medio di ore di permanenza giornaliera all'interno della struttura | | |
| M66 | Giornate medie annue di apertura del servizio di asili nido a tempo pieno | | | | | |
| M67 | Giornate medie annue di apertura del servizio di asili nido a tempo parziale | | | | | |
| M68 | Bambini frequentanti sezioni a tempo pieno | | | | | |
| M69 | - di cui lattanti | | | | | |
| M70 | - di cui fruitori del servizio di refezione | | | | | |
| M71 | Bambini frequentanti sezioni a tempo parziale | | | | | |
| M72 | - di cui lattanti | | | | | |
| M73 | - di cui fruitori del servizio di refezione | | | | | |
| M74 | Bambini beneficiari di contributi e/o voucher per il pagamento di rette per asili nido | | | | | |
| Asili nido | | Da parte della forma associata | | | | |
| | | Gestione diretta | | Gestione indiretta (esternalizzazione) | | |
| | Numero | di cui afferenti al comune capofila | Numero medio di ore di permanenza giornaliera all'interno della struttura | Numero | di cui afferenti al comune capofila | Numero medio di ore di permanenza giornaliera all'interno della struttura |
| M66 | Giornate medie annue di apertura del servizio di asili nido a tempo pieno | | | | | |
| M67 | Giornate medie annue di apertura del servizio di asili nido a tempo parziale | | | | | |
| M68 | Bambini frequentanti sezioni a tempo pieno | | | | | |
| M69 | - di cui lattanti | | | | | |
| M70 | - di cui fruitori del servizio di refezione | | | | | |
| M71 | Bambini frequentanti sezioni a tempo parziale | | | | | |
| M72 | - di cui lattanti | | | | | |
| M73 | - di cui fruitori del servizio di refezione | | | | | |
| M74 | Bambini beneficiari di contributi e/o voucher per il pagamento di rette per asili nido | | | | | |
| M75 | Annotazioni | | | | | |

(segue)



QUADRO M
 Servizi svolti
 Polizia Locale

FC70U QUESTIONARIO UNICO - Dati Strutturali

Funzioni di Polizia Locale

| | | Numero giornale annue | | |
|-----------------------------------|---|---|--|--|
| M76 | Servizio notturno di polizia municipale (dopo le ore 22) | | | |
| M77 | Personale che svolge il servizio di polizia armato | | | % |
| Funzioni di Polizia Locale | | | | |
| | | Da parte del comune | Da parte della forma associata | |
| | | Gestione diretta o Gestione indiretta (esternalizzazione) | Gestione diretta o Gestione indiretta (esternalizzazione) | |
| | | Numero | Numero | di cui offerenti al comune capofila |
| M78 | Totale annuo di ore di servizio esterno (servizio sul territorio dei dipendenti con qualifica di agente) | | | |
| M79 | Sanzioni elevate per violazioni del Codice della strada NON rilevate attraverso mezzi strumentali | | | |
| M80 | Sanzioni elevate per violazioni del Codice della strada rilevate attraverso mezzi strumentali | | | |
| M81 | Sanzioni elevate per attività anonaria e commerciale | | | |
| M82 | Sanzioni elevate per attività amministrativa di altra natura | | | |
| M83 | Fermi e sequestri amministrativi | | | |
| M84 | Rimozioni di veicoli | | | |
| M85 | Incidenti stradali rilevati | | | |
| M86 | Arresti | | | |
| M87 | Comunicazioni notizie di reato | | | |
| M88 | Sequestri penali | | | |
| M89 | Querele e denunce ricevute | | | |
| M90 | Nulla osta al rilascio di autorizzazioni all'occupazione del suolo pubblico | | | |
| M91 | Informazioni ed investigazioni per attività comunali o di altri enti | | | |
| M92 | Ricorsi in opposizione alla Autorità Giudiziaria | | | |
| M93 | Trattamenti Sanitari Obbligatorii eseguiti | | | |
| M94 | Annotazioni | | | |

(segue)



QUADRO M
Servizi svolti
Ufficio tecnico
Territorio e
Ambiente

FC70U QUESTIONARIO UNICO - Dati Strutturali

**Ufficio tecnico,
territorio e ambiente**

Riportare nel modulo "Dati relativi al personale e dati contabili" le spese sostenute per i SERVIZI SVOLTI, righe da M95 a M101, nella colonna relativa al servizio/funzione (Ufficio tecnico o Gestione del territorio e dell'ambiente) nel quale sono stati indicati

| | Servizi di ufficio tecnico, urbanistica, edilizia privata e catasto | | | Funzioni riguardanti la gestione del territorio e dell'ambiente | | |
|--|---|---|-------------------------------------|---|---|-------------------------------------|
| | Da parte del comune | Da parte della forma associata | | Da parte del comune | Da parte della forma associata | |
| | Gestione diretta o Gestione indiretta (esternalizzazione) | Gestione diretta o Gestione indiretta (esternalizzazione) | di cui afferenti al comune capofila | Gestione diretta o Gestione indiretta (esternalizzazione) | Gestione diretta o Gestione indiretta (esternalizzazione) | di cui afferenti al comune capofila |
| | Numero | Numero | | Numero | Numero | |
| M95 Affidamenti diretti | | | | | | |
| M96 Gare | | | | | | |
| M97 Progetti | | | | | | |
| M98 Piani di bonifica e piani attuativi verificati per opere a scomputo | | | | | | |
| M99 Adozioni strumenti e varianti di pianificazione urbanistica generali, parziali e attuativi | | | | | | |
| M100 Approvazioni strumenti e varianti di pianificazione urbanistica generali, parziali e attuativi | | | | | | |
| M101 Concessioni demaniali marittime gestite | | | | | | |
| M102 Istruttorie (esempio: DIA, SCIA, CDU, condoni, ecc.) | | | | | | |
| M103 Permessi a costruire rilasciati | | | | | | |
| M104 Vigilanza e controllo: verifiche e sopralluoghi | | | | | | |
| M105 Comunicazioni e depositi presentati allo Sportello Unico Edilizia (SUE) | | | | | | |
| M106 Sanatorie concesse per abuso edilizio | | | | | | |
| M107 Certificazioni di agibilità | | | | | | |
| M108 Accettazioni e aggiornamenti dati catastali | | | | | | |
| M109 Visure catastali | | | | | | |
| M110 Frazionamenti | | | | | | |
| M111 Interventi di pulizia greto di fiumi, torrenti, ecc. nell'anno | | | | | | |
| M112 Ordinanze ambientali | | | | | | |
| M113 Autorizzazioni rilasciate (scarichi idrici, emissioni sonore, cave) | | | | | | |
| M114 Esposti trattati | | | | | | |
| M115 Pareri di compatibilità ambientale | | | | | | |
| M116 Piante sottoposte a potature nell'anno | | | | | | |
| M117 Nuove alberature messe a dimora | | | | | | |
| M118 Erogazione di certificazioni ambientali dell'Ente (EMAS, 14001, ecc.) | | | | | | |
| M119 Interventi di Protezione civile effettuati dall'Ente a seguito di calamità naturali | | | | | | |
| M120 Esercitazioni di Protezione civile | | | | | | |
| M121 Canili pubblici | | | | | | |
| M122 Annotazioni | | | | | | |

(segue)



FC70U QUESTIONARIO UNICO - Dati relativi al personale e dati contabili

QUADRO D
 Personale
 dell'ente

| Dati relativi al personale e dati contabili | | Numero delle unità persona/anno | | | | | |
|--|---|--|---|---|----------------------------|--------------------------------|-------------------------------------|
| Personale dell'ente rilevato per funzione/servizio di impiego | | Servizi di gestione delle entrate tributarie e servizi fiscali (A) | Servizi di ufficio tecnico, urbanistico, edilizia privata e catasto (B) | Servizi di anagrafe, stato civile, elettorale, leva e servizio statistico (C) | Altri servizi generali (D) | Funzioni di polizia locale (E) | Funzioni di istruzione pubblica (F) |
| D01 | Personale dipendente non dirigente | ,00 | ,00 | ,00 | ,00 | ,00 | ,00 |
| D02 | Personale dipendente dirigente | ,00 | ,00 | ,00 | ,00 | ,00 | ,00 |
| Collaborazioni coordinate e continuative e altre forme di rapporto di lavoro flessibile | | | | | | | |
| D03 | | ,00 | ,00 | ,00 | ,00 | ,00 | ,00 |
| D04 | Lavoratori socialmente utili e lavoratori di pubblica utilità | ,00 | ,00 | ,00 | ,00 | ,00 | ,00 |
| Personale esterno o in convenzione rilevato per funzione/servizio di impiego | | | | | | | |
| D05 | Personale in posizione di comando o di distacco presso l'ente | ,00 | ,00 | ,00 | ,00 | ,00 | ,00 |
| D06 | Personale in convenzione (ai sensi degli artt. 13 e 14 del CCNL 22/01/04) | ,00 | ,00 | ,00 | ,00 | ,00 | ,00 |
| D07 | TOTALE personale ADDETTO | ,00 | ,00 | ,00 | ,00 | ,00 | ,00 |
| Personale dell'ente, in servizio presso altre amministrazioni, rilevato secondo contabilizzazione delle spese relative | | | | | | | |
| D08 | Personale comandato o distaccato presso altre amministrazioni | ,00 | ,00 | ,00 | ,00 | ,00 | ,00 |

(segue)



QUADRO D
 Personale
 dell'ente

FC70U QUESTIONARIO UNICO - Dati relativi al personale e dati contabili

| Personale dell'ente rilevato per funzione/servizio di impiego | | Numero delle unità persona/anno | | | | | |
|---|--|---|--|---|--|---|---|
| | | Asili nido (al netto dei servizi per l'infanzia e per i minori) (G) | Altri servizi nel settore sociale (inclusi i servizi per l'infanzia e per i minori) (H) | Trasporto pubblico locale e servizi connessi (I) | Servizi di viabilità, circolazione stradale e illuminazione pubblica (L) | Servizio smaltimento rifiuti (M) | Gestione del territorio, servizio di protezione civile, parchi e servizi per la tutela ambientale (N) |
| D01 | Personale dipendente non dirigente | ,00 | ,00 | ,00 | ,00 | ,00 | ,00 |
| D02 | Personale dipendente dirigente | ,00 | ,00 | ,00 | ,00 | ,00 | ,00 |
| Collaborazioni coordinate e continuative e altre forme di rapporto di lavoro flessibile | | ,00 | ,00 | ,00 | ,00 | ,00 | ,00 |
| D03 | | | | | | | |
| D04 | Lavoratori socialmente utili e lavoratori di pubblica utilità | ,00 | ,00 | ,00 | ,00 | ,00 | ,00 |
| Personale esterno o in convenzione rilevato per funzione/servizio di impiego | | | | | | | |
| D05 | Personale in posizione di comando o di distacco presso l'ente | ,00 | ,00 | ,00 | ,00 | ,00 | ,00 |
| D06 | Personale in convenzione (ai sensi degli artt. 13 e 14 del CCNL 22/01/04) | ,00 | ,00 | ,00 | ,00 | ,00 | ,00 |
| D07 | TOTALE personale ADDETTO | ,00 | ,00 | ,00 | ,00 | ,00 | ,00 |
| Personale dell'ente, in servizio presso altre amministrazioni, rilevato secondo contabilizzazione delle spese relative | | | | | | | |
| D08 | Personale comandato o distaccato presso altre amministrazioni | ,00 | ,00 | ,00 | ,00 | ,00 | ,00 |

(segue)



QUADRO D
 Personale
 dell'ente

FC70U QUESTIONARIO UNICO - Dati relativi al personale e dati contabili

| Personale dell'ente rilevato per funzione/servizio di impiego | | Numero delle unità persona/anno | |
|---|---|--|---|
| | | Altre funzioni (comprensive dell'edilizia residenziale pubblica e locale, piani di edilizia e servizio idrico integrato) (O) | TOTALE Numero di unità persona/anno intero ente (P) |
| D01 | Personale dipendente non dirigente | ,00 | ,00 |
| D02 | Personale dipendente dirigente | ,00 | ,00 |
| Collaborazioni coordinate e | | | |
| D03 | continuative e altre forme di rapporto di lavoro flessibile | ,00 | ,00 |
| D04 | Lavoratori socialmente utili e lavoratori di pubblica utilità | ,00 | ,00 |
| Personale esterno o in convenzione rilevato per funzione/servizio di impiego | | | |
| D05 | Personale in posizione di comando o di distacco presso l'ente | ,00 | ,00 |
| D06 | Personale in convenzione (ai sensi degli artt. 13 e 14 del CCNL 22/01/04) | ,00 | ,00 |
| D07 | TOTALE personale ADDETTO | ,00 | ,00 |
| Personale dell'ente, in servizio presso altre amministrazioni, rilevato secondo contabilizzazione delle spese relative | | | |
| D08 | Personale comandato o distaccato presso altre amministrazioni | ,00 | ,00 |
| D09 | Annotazioni | | |



FC70U QUESTIONARIO UNICO - Dati relativi al personale e dati contabili

QUADRO T
Spese per
il personale
dell'ente

Riportare le spese del personale afferenti alle singole funzioni/servizi, indipendentemente da come sono state contabilizzate nel Rendiconto della gestione - Schema di bilancio 2021

| | Servizi di gestione delle entrate tributarie e servizi fiscali (A) | Servizi di ufficio tecnico, urbanistico, edilizia privata e catasto (B) | Servizi di anagrafe, stato civile, elettorale, leva e servizio statistico (C) | Altri servizi generali (D) | Funzioni di polizia locale (E) | Funzioni di istruzione pubblica (F) |
|---|--|---|---|----------------------------|--------------------------------|-------------------------------------|
| T01 Retribuzioni lorde al personale dipendente non dirigente al netto delle competenze di anni precedenti | ,00 | ,00 | ,00 | ,00 | ,00 | ,00 |
| T02 Retribuzioni lorde al personale dipendente dirigente al netto delle competenze di anni precedenti (incluse quelle relative all'incarico di direttore generale esterno) | ,00 | ,00 | ,00 | ,00 | ,00 | ,00 |
| T03 Spese per collaborazione coordinata e continuativa o altre forme di rapporto di lavoro flessibile | ,00 | ,00 | ,00 | ,00 | ,00 | ,00 |
| T04 Eventuali emolumenti corrisposti ai lavoratori socialmente utili e ai lavoratori di pubblica utilità | ,00 | ,00 | ,00 | ,00 | ,00 | ,00 |
| T05 Spese per personale comandato o distaccato presso altre amministrazioni (al lordo di eventuali rimborsi ricevuti) | ,00 | ,00 | ,00 | ,00 | ,00 | ,00 |
| T06 Spese e rimborsi versati per personale in comando o in distacco presso l'ente | ,00 | ,00 | ,00 | ,00 | ,00 | ,00 |
| T07 Spese sostenute dall'ente per il personale in convenzione (ai sensi degli artt. 13 e 14 del CCNL 22/01/04) (al lordo di eventuali rimborsi ricevuti) | ,00 | ,00 | ,00 | ,00 | ,00 | ,00 |
| T08 Oneri riflessi a carico del datore di lavoro per contributi obbligatori e IRAP | ,00 | ,00 | ,00 | ,00 | ,00 | ,00 |
| T09 Oneri per il nucleo familiare, buoni pasto e spese per equo indennizzo | ,00 | ,00 | ,00 | ,00 | ,00 | ,00 |
| T10 Eventuali spese di competenza di anni precedenti (retribuzioni personale dirigente, non dirigente, trattamento accessorio, rinnovi contrattuali, ecc.) | ,00 | ,00 | ,00 | ,00 | ,00 | ,00 |
| T11 Altre spese di personale | ,00 | ,00 | ,00 | ,00 | ,00 | ,00 |

(segue)



QUADRO T
Spese per
il personale
dell'ente

FC70U QUESTIONARIO UNICO - Dati relativi al personale e dati contabili

| Entrate contabilizzate tra le spese con segno negativo (compensazioni) (leggere le istruzioni) | | Servizi di gestione delle entrate tributarie e servizi fiscali (A) | Servizi di ufficio tecnico, urbanistico, edilizia privata e catasto (B) | Servizi di anagrafe, stato civile, elettorale, leva e servizio statistico pubblico (C) | Altri servizi generali (D) | Funzioni di polizia locale (E) | Funzioni di istruzione pubblica (F) |
|---|---|--|---|--|----------------------------|--------------------------------|-------------------------------------|
| T12 | Rimborsi ricevuti per personale comandato o distaccato presso altre amministrazioni [riferiti alle spese esposte in T05] | ,00 | ,00 | ,00 | ,00 | ,00 | ,00 |
| T13 | Rimborsi ricevuti per personale in convenzione (ai sensi degli artt. 13 e 14 del CCNL 22/01/04) presso altre amministrazioni [riferiti alle spese esposte in T07] | ,00 | ,00 | ,00 | ,00 | ,00 | ,00 |
| T14 | Trattamento accessorio impegnato nell'esercizio successivo, ma di competenza del 2019 | ,00 | ,00 | ,00 | ,00 | ,00 | ,00 |
| T15 | - di cui competenze accessorie personale non dirigente (non in comando, distacco o convenzione) | ,00 | ,00 | ,00 | ,00 | ,00 | ,00 |
| T16 | - di cui competenze accessorie personale dirigente (non in comando, distacco o convenzione) | ,00 | ,00 | ,00 | ,00 | ,00 | ,00 |
| T17 | TOTALE competenze 2021 (T01+T02+T03+T04+T05+T06+T07+T08+T09+T11-T12-T13+T14) | ,00 | ,00 | ,00 | ,00 | ,00 | ,00 |
| Entrate [contabilizzate nell'allegato d) Entrate per categorie del Rendiconto della gestione - Schema di bilancio 2021] (leggere le istruzioni) | | | | | | | |
| T18 | Entrate per rimborsi ricevuti per il personale in convenzione (ai sensi degli artt. 13 e 14 del CCNL 22/01/04) | ,00 | ,00 | ,00 | ,00 | ,00 | ,00 |
| T19 | Entrate per rimborsi ricevuti per personale comandato o distaccato presso altre amministrazioni | ,00 | ,00 | ,00 | ,00 | ,00 | ,00 |
| T20 | Entrate per rimborsi ricevuti per emolumenti corrisposti dall'ente ai lavoratori socialmente utili e ai lavoratori di pubblica utilità | ,00 | ,00 | ,00 | ,00 | ,00 | ,00 |
| T21 | Costo medio del lavoro per addetto | ,00 | ,00 | ,00 | ,00 | ,00 | ,00 |

(segue)



QUADRO T
Spese per
il personale
dell'ente

FC70U QUESTIONARIO UNICO - Dati relativi al personale e dati contabili

Riportare le spese del personale afferenti alle singole funzioni/servizi, indipendentemente da come sono state contabilizzate nel Rendiconto della gestione - Schema di bilancio 2021

| | Asili nido (al netto dei servizi per l'infanzia e per i minori) (G) | Altri servizi nel settore sociale (inclusi i servizi per l'infanzia e per i minori) (H) | Trasporto pubblico locale e servizi connessi (I) | Servizi di viabilità circolazione stradale e illuminazione pubblica (L) | Servizio smaltimento rifiuti (M) | Gestione del territorio, servizio di protezione civile, parchi e servizi per la tutela ambientale (N) |
|---|---|---|--|---|----------------------------------|---|
| T01 Retribuzioni lorde al personale dipendente non dirigente al netto delle competenze di anni precedenti | ,00 | ,00 | ,00 | ,00 | ,00 | ,00 |
| T02 Retribuzioni lorde al personale dipendente dirigente al netto delle competenze di anni precedenti (incluse quelle relative all'incarico di direttore generale esterno) | ,00 | ,00 | ,00 | ,00 | ,00 | ,00 |
| T03 Spese per collaborazione coordinata e continuativa o altre forme di rapporto di lavoro flessibile | ,00 | ,00 | ,00 | ,00 | ,00 | ,00 |
| T04 Eventuali emolumenti corrisposti ai lavoratori socialmente utili e ai lavoratori di pubblica utilità | ,00 | ,00 | ,00 | ,00 | ,00 | ,00 |
| T05 Spese per personale comandato o distaccato presso altre amministrazioni (al lordo di eventuali rimborsi ricevuti) | ,00 | ,00 | ,00 | ,00 | ,00 | ,00 |
| T06 Spese e rimborsi versati per personale in comando o in distacco presso l'ente | ,00 | ,00 | ,00 | ,00 | ,00 | ,00 |
| T07 Spese sostenute dall'ente per il personale in convenzione (ai sensi degli artt. 13 e 14 del CCNL 22/01/04) (al lordo di eventuali rimborsi ricevuti) | ,00 | ,00 | ,00 | ,00 | ,00 | ,00 |
| T08 Oneri riflessi a carico del datore di lavoro per contributi obbligatori e IRAP | ,00 | ,00 | ,00 | ,00 | ,00 | ,00 |
| T09 Oneri per il nucleo familiare, buoni pasto e spese per equo indennizzo | ,00 | ,00 | ,00 | ,00 | ,00 | ,00 |
| T10 Eventuali spese di competenza di anni precedenti (retribuzioni personale dirigente, non dirigente, trattamento accessorio, rinnovi contrattuali, ecc.) | ,00 | ,00 | ,00 | ,00 | ,00 | ,00 |
| T11 Altre spese di personale | ,00 | ,00 | ,00 | ,00 | ,00 | ,00 |

(segue)



QUADRO T
Spese per
il personale
dell'ente

FC70U QUESTIONARIO UNICO - Dati relativi al personale e dati contabili

| Entrate contabilizzate tra le spese con segno negativo (compensazioni) (leggere le istruzioni) | | Asili nido (al netto dei servizi per l'infanzia e per i minori) (G) | Altri servizi nel settore sociale (inclusi i servizi per l'infanzia e per i minori) (H) | Trasporto pubblico locale e servizi connessi (I) | Servizi di viabilità circolazione stradale e illuminazione pubblica (L) | Servizio smaltimento rifiuti (M) | Gestione del territorio, servizio di protezione civile, parchi e servizi per la tutela ambientale (N) |
|---|---|---|---|--|---|----------------------------------|---|
| T12 | Rimborsi ricevuti per personale comandato o distaccato presso altre amministrazioni [riferiti alle spese esposte in T05] | ,00 | ,00 | ,00 | ,00 | ,00 | ,00 |
| T13 | Rimborsi ricevuti per personale in convenzione (ai sensi degli artt. 13 e 14 del CCNL 22/01/04) presso altre amministrazioni [riferiti alle spese esposte in T07] | ,00 | ,00 | ,00 | ,00 | ,00 | ,00 |
| T14 | Treatmento accessorio impegnato nell'esercizio successivo, ma di competenza del 2019 | ,00 | ,00 | ,00 | ,00 | ,00 | ,00 |
| T15 | - di cui competenze accessorie personale non dirigente (non in comando, distacco o convenzione) | ,00 | ,00 | ,00 | ,00 | ,00 | ,00 |
| T16 | - di cui competenze accessorie personale dirigente (non in comando, distacco o convenzione) | ,00 | ,00 | ,00 | ,00 | ,00 | ,00 |
| T17 | TOTALE competenze 2021 (T01+T02+T03+T04+T05+T06+T07+T08+T09+T11-T12-T13+T14) | ,00 | ,00 | ,00 | ,00 | ,00 | ,00 |
| Entrate [contabilizzate nell'allegato d) Entrate per categorie del Rendiconto della gestione - Schema di bilancio 2021] (leggere le istruzioni) | | | | | | | |
| T18 | Entrate per rimborsi ricevuti per il personale in convenzione (ai sensi degli artt. 13 e 14 del CCNL 22/01/04) | ,00 | ,00 | ,00 | ,00 | ,00 | ,00 |
| T19 | Entrate per rimborsi ricevuti per personale comandato o distaccato presso altre amministrazioni | ,00 | ,00 | ,00 | ,00 | ,00 | ,00 |
| T20 | Entrate per rimborsi ricevuti per emolumenti corrisposti dall'ente ai lavoratori socialmente utili e ai lavoratori di pubblica utilità | ,00 | ,00 | ,00 | ,00 | ,00 | ,00 |
| T21 | Costo medio del lavoro per addetto | ,00 | ,00 | ,00 | ,00 | ,00 | ,00 |

(segue)



FC70U QUESTIONARIO UNICO - Dati relativi al personale e dati contabili

QUADRO T
Spese per
il personale
dell'ente

Riportare le spese del personale afferenti alle singole funzioni/servizi, indipendentemente da come sono state contabilizzate nel Rendiconto della gestione - Schema di bilancio 2021

| | Altre funzioni (comprensive dell'edilizia residenziale pubblica e locale, piani di edilizia e servizio idrico integrato) (C) | TOTALE (P) |
|------------|--|---------------|
| T01 | Retribuzioni lorde al personale dipendente non dirigente al netto delle competenze di anni precedenti | ,00 ,00 |
| T02 | Retribuzioni lorde al personale dipendente dirigente al netto delle competenze di anni precedenti (includere quelle relative all'incarico di direttore generale esterno) | ,00 ,00 |
| T03 | Spese per collaborazione coordinata e continuativa o altre forme di rapporto di lavoro flessibile | ,00 ,00 |
| T04 | Eventuali emolumenti corrisposti ai lavoratori socialmente utili e ai lavoratori di pubblica utilità | ,00 ,00 |
| T05 | Spese per personale comandato o distaccato presso altre amministrazioni (al lordo di eventuali rimborsi ricevuti) | ,00 ,00 |
| T06 | Spese e rimborsi versati per personale in comando o in distacco presso l'ente | ,00 ,00 |
| T07 | Spese sostenute dall'ente per il personale in convenzione (ai sensi degli artt. 13 e 14 del CCNL 22/01/04) (al lordo di eventuali rimborsi ricevuti) | ,00 ,00 |
| T08 | Oneri riflessi a carico del datore di lavoro per contributi obbligatori e IRAP | ,00 ,00 |
| T09 | Oneri per il nucleo familiare, buoni pasto e spese per equo indennizzo | ,00 ,00 |
| T10 | Eventuali spese di competenza di anni precedenti (retribuzioni personale dirigente, non dirigente, trattamento accessorio, rinnovi contrattuali, ecc.) | ,00 ,00 |
| T11 | Altre spese di personale | ,00 ,00 |

(segue)



QUADRO T
Spese per
il personale
dell'ente

FC70U QUESTIONARIO UNICO - Dati relativi al personale e dati contabili

| Entrate contabilizzate tra le spese con segno negativo (compensazioni) (leggere le istruzioni) | | Altre funzioni (comprendenti dell'edilizia residenziale pubblica e locale, piani di edilizia e servizio idrico integrato) (O) | TOTALE (P) |
|--|---|---|------------|
| T12 | Rimborsi ricevuti per personale comandato o distaccato presso altre amministrazioni [riferiti alle spese esposte in T05] | ,00 | ,00 |
| T13 | Rimborsi ricevuti per personale in convenzione (ai sensi degli artt. 13 e 14 del CCNL 22/01/04) presso altre amministrazioni [riferiti alle spese esposte in T07] | ,00 | ,00 |
| T14 | Trattamento accessorio impegnato nell'esercizio successivo, ma di competenza del 2019 | ,00 | ,00 |
| T15 | - di cui competenze accessorie personale non dirigente (non in comando, distacco o convenzione) | ,00 | ,00 |
| T16 | - di cui competenze accessorie personale dirigente (non in comando, distacco o convenzione) | ,00 | ,00 |
| T17 | TOTALE competenze 2021 (T01+T02+T03+T04+T05+T06+T07+T08+T09+T11-T12-T13+T14) | ,00 | ,00 |
| Entrate [contabilizzate nell'allegato d) Entrate per categorie del Rendiconto della gestione - Schema di bilancio 2021] (leggere le istruzioni) | | | |
| T18 | Entrate per rimborsi ricevuti per il personale in convenzione (ai sensi degli artt. 13 e 14 del CCNL 22/01/04) | ,00 | ,00 |
| T19 | Entrate per rimborsi ricevuti per personale comandato o distaccato presso altre amministrazioni | ,00 | ,00 |
| T20 | Entrate per rimborsi ricevuti per emolumenti corrisposti dall'ente ai lavoratori socialmente utili e ai lavoratori di pubblica utilità | ,00 | ,00 |
| T21 | Costo medio del lavoro per addetto | ,00 | ,00 |
| T22 | Annotazioni | | |

(segue)



FC70U QUESTIONARIO UNICO - Dati relativi al personale e dati contabili

| QUADRO S Spese correnti desumibili dal Rendiconto della gestione - Schema di bilancio 2021 | Spese da macroaggregati 2, 7, 8, 9 e 10 a esclusione di quelle già riportate nel quadro T | Riportare le spese afferenti alle singole funzioni/servizi, indipendentemente da come sono state contabilizzate nel nell'Allegato e) del Rendiconto della gestione - Schema di bilancio 2021, nelle righe S01 a S15 senza duplicazioni | | | | | |
|---|--|--|--|--|-------------------------------------|--|---|
| | | Servizi di gestione delle entrate tributarie e servizi fiscali (A) | Servizi di ufficio tecnico, urbanistico, edilizia privata e catasto (B) | Servizi di anagrafe, stato civile, elettorale, leva e servizio statistico (C) | Altri servizi generali (D) | Funzioni di polizia locale (E) | Funzioni di istruzione pubblica (F) |
| S01 | Imposte e tasse a carico dell'ente (macroaggregato 2) - a eccezione di quelle indicate nel quadro T | ,00 | ,00 | ,00 | ,00 | ,00 | ,00 |
| S02 | Interessi passivi (macroaggregato 7) - di cui interessi passivi sostenuti per finanziamenti per l'acquisto e la manutenzione di mezzi strumentali, infrastrutture tecnologiche e fabbricati | ,00 | ,00 | ,00 | ,00 | ,00 | ,00 |
| S03 | Altre spese per redditi da capitale (macroaggregato 8) | ,00 | ,00 | ,00 | ,00 | ,00 | ,00 |
| S04 | Rimborsi e poste correttive delle entrate (macroaggregato 9) - a eccezione dei rimborsi per spese di personale indicati nel quadro T | ,00 | ,00 | ,00 | ,00 | ,00 | ,00 |
| S05 | Altre spese correnti (macroaggregato 10) - di cui premi di assicurazione | ,00 | ,00 | ,00 | ,00 | ,00 | ,00 |
| S06 | S07 | | | | | | |
| S08 | Spese correnti per servizi gestiti in forma diretta o in economia da macroaggregati 3 e 4 a esclusione di quelle già riportate nel quadro T Spese di supporto all'attività (utenze e canoni, servizi informatici, spese postali, pulizie, vigilanza, materiali di consumo, manutenzione, noleggio o leasing dei mezzi strumentali, manutenzione o locazione dei fabbricati ecc.) (a eccezione di quelle indicate nel quadro T) | ,00 | ,00 | ,00 | ,00 | ,00 | ,00 |
| S09 | Spese per incarichi professionali e consulenza (a eccezione di quelle indicate nel quadro T) | ,00 | ,00 | ,00 | ,00 | ,00 | ,00 |
| S10 | Spese correnti per servizi gestiti in forma non diretta da macroaggregati 3 e 4 Spese per la partecipazione in forme di gestione associata (ex art. 30 e seguenti del TUEL) | ,00 | ,00 | ,00 | ,00 | ,00 | ,00 |
| S11 | Spese per servizi affidati direttamente o mediante gara a soggetti esterni all'ente e da esso non partecipati | ,00 | ,00 | ,00 | ,00 | ,00 | ,00 |
| S12 | Spese per servizi affidati direttamente o mediante gara a soggetti esterni partecipati dall'ente | ,00 | ,00 | ,00 | ,00 | ,00 | ,00 |
| S13 | Eventuali altre spese correnti per eventi eccezionali, se contabilizzate ai macroaggregati 3 e 4 Spese per calamità naturali (missione 11 "interventi a seguito di calamità naturali") e debiti fuori bilancio, al netto delle spese per il ripiano di perdite o per l'aumento di capitale in partecipazioni (solo se contabilizzate nel quadro 10 nei macroaggregati da 3 a 4) | ,00 | ,00 | ,00 | ,00 | ,00 | ,00 |
| S14 | Altre spese da macroaggregati 3 e 4 Altre Spese desumibili dai macroaggregati da 3 a 4 (a eccezione di quelle indicate nel quadro T) | ,00 | ,00 | ,00 | ,00 | ,00 | ,00 |
| S15 | Spese compensate con minori entrate nel Rendiconto della gestione - Schema di bilancio 2021 (vedere le istruzioni per la corretta compilazione) | ,00 | ,00 | ,00 | ,00 | ,00 | ,00 |
| S16 | TOTALE (S01+S02+S04+S05+S06+S08+S09+S10+S11+S12+S13+S14-S15) | ,00 | ,00 | ,00 | ,00 | ,00 | ,00 |



QUADRO S

Spese correnti
desumibili dal
Rendiconto della
gestione - Schema
di bilancio 2021

FC70U QUESTIONARIO UNICO - Dati relativi al personale e dati contabili

Spese specifiche di alcuni servizi incluse nel TOTALE S16

| | | | | | | | |
|------------|--|--|---|---|----------------------------|--------------------------------|--|
| S17 | Spese per la pubblica illuminazione | | | | | | |
| S18 | - di cui spese per consumo di energia elettrica | | | | | | |
| S19 | Manutenzione ordinaria o locazione degli edifici scolastici | | | | | | Funzioni di istruzione pubblica (F) ,00 |
| S20 | Manutenzione ordinaria delle strade | | | | | | |
| S21 | Spese per contributi indistinti alle scuole | | | | | | ,00 |
| S22 | Trasferimenti per pagamento di rette e/o per attivazione di servizi | | | | | | |
| S23 | Trasferimenti per sostegno al reddito | | | | | | |
| S24 | Spese per canili pubblici | | | | | | |
| | | Servizi di gestione delle entrate tributarie e servizi fiscali (A) | Servizi di ufficio tecnico, urbanistico, edilizia privata e catasto (B) | Servizi di anagrafe, stato civile, elettorale, leva e servizio statistico (C) | Altri servizi generali (D) | Funzioni di polizia locale (E) | Funzioni di istruzione pubblica (F) |
| S25 | Spese per assicurazioni dei mezzi di servizio | ,00 | ,00 | ,00 | ,00 | ,00 | ,00 |
| S26 | Spese per carburante dei mezzi di servizio | ,00 | ,00 | ,00 | ,00 | ,00 | ,00 |
| S27 | Spese per servizi informatici e di telecomunicazioni e per materiale informatico | ,00 | ,00 | ,00 | ,00 | ,00 | ,00 |

(segue)



FC70U QUESTIONARIO UNICO - Dati relativi al personale e dati contabili

QUADRO S
Spese correnti
desumibili dal
Rendiconto della
gestione - Schema
di bilancio 2021

**Spese da macroaggregati 2, 7, 8, 9 e 10 a
esclusione di quelle già riportate nel quadro T**

Riportare le spese afferenti alle singole funzioni/servizi, indipendentemente da come
sono state contabilizzate nel nell'Allegato e) del Rendiconto della gestione - Schema di
bilancio 2021, nelle righe S01 a S15 senza duplicazioni

| | Altri servizi nel settore sociale (inclusi i servizi per l'infanzia e per i minori) (H) | Trasporto pubblico locale e servizi connessi (I) | Servizi di viabilità, circolazione stradale e illuminazione pubblica (L) | Servizio smaltimento rifiuti (M) | Gestione del territorio, servizio di protezione civile, parchi e servizi per la tutela ambientale (N) |
|--|--|---|--|---|---|
| S01 Imposte e tasse a carico dell'ente (macroaggregato 2) - a eccezione di quelle indicate nel quadro T | ,00 | ,00 | ,00 | ,00 | ,00 |
| S02 Interessi passivi (macroaggregato 7) - di cui interessi passivi sostenuti per finanziamenti per | ,00 | ,00 | ,00 | ,00 | ,00 |
| S03 l'acquisto e la manutenzione di mezzi strumentali, infrastrutture tecnologiche e fabbricati | ,00 | ,00 | ,00 | ,00 | ,00 |
| S04 Altre spese per redditi da capitale (macroaggregato 8) Rimborsi e poste correttive delle entrate (macroaggregato 9) - a | ,00 | ,00 | ,00 | ,00 | ,00 |
| S05 eccezione dei rimborsi per spese di personale indicati nel quadro T | ,00 | ,00 | ,00 | ,00 | ,00 |
| S06 Altre spese correnti (macroaggregato 10) | ,00 | ,00 | ,00 | ,00 | ,00 |
| S07 - di cui premi di assicurazione | ,00 | ,00 | ,00 | ,00 | ,00 |
| Spese correnti per servizi gestiti in forma diretta o in economia da macroaggregati 3 e 4 a esclusione di quelle già riportate nel quadro T | | | | | |
| Spese di supporto all'attività (utenze e canoni, servizi informatici, spese postali, pulizie, vigilanza, materiali di consumo, manutenzione, noleggio o leasing dei mezzi strumentali, manutenzione o locazione dei fabbricati ecc.) (a eccezione di quelle indicate nel quadro T) | | | | | |
| S08 | ,00 | ,00 | ,00 | ,00 | ,00 |
| S09 Spese per incarichi professionali e consulenza (a eccezione di quelle indicate nel quadro T) | ,00 | ,00 | ,00 | ,00 | ,00 |
| Spese correnti per servizi gestiti in forma non diretta da macroaggregati 3 e 4 | | | | | |
| S10 Spese per la partecipazione in forme di gestione associata (ex art. 30 e seguenti del TUEL) | ,00 | ,00 | ,00 | ,00 | ,00 |
| S11 Spese per servizi affidati direttamente o mediante gara a soggetti esterni all'ente e da esso non partecipati | ,00 | ,00 | ,00 | ,00 | ,00 |
| S12 Spese per servizi affidati direttamente o mediante gara a soggetti esterni partecipati dall'ente | ,00 | ,00 | ,00 | ,00 | ,00 |
| Eventuali altre spese correnti per eventi eccezionali, se contabilizzate ai macroaggregati 3 e 4 | | | | | |
| Spese per calamità naturali (missione 11 "interventi a seguito di calamità naturali") e debiti fuori bilancio, al netto delle spese per il ripiano di perdite o per l'aumento di capitale in partecipazioni (solo se contabilizzate nel quadro 10 nei macroaggregati da 3 a 4) | | | | | |
| S13 | ,00 | ,00 | ,00 | ,00 | ,00 |
| Altre spese da macroaggregati 3 e 4 | | | | | |
| Altre Spese desumibili dai macroaggregati da 3 a 4 (a eccezione di quelle indicate nel quadro T) | | | | | |
| S14 | ,00 | ,00 | ,00 | ,00 | ,00 |
| Spese compensate con minori entrate nel Rendiconto della gestione - Schema di bilancio 2021 (vedere le istruzioni per la corretta compilazione) | | | | | |
| S15 | ,00 | ,00 | ,00 | ,00 | ,00 |
| S16 TOTALE (S01+S02+S04+S05+S06+S08+S09+S10+S11+S12+S13+S14-S15) | ,00 | ,00 | ,00 | ,00 | ,00 |

(segue)



QUADRO S
 Spese correnti
 desumibili dal
 Rendiconto della
 gestione - Schema
 di bilancio 2021

FC70U QUESTIONARIO UNICO - Dati relativi al personale e dati contabili

**Spese specifiche di alcuni servizi incluse
nel TOTALE S16**

| | Asili nido (al netto dei servizi per l'infanzia e per i minori) (G) | Altri servizi nel settore sociale (inclusi i servizi per l'infanzia e per i minori) (H) | Trasporto pubblico locale e servizi connessi (I) | Servizi di viabilità, circolazione stradale e illuminazione pubblica (L) | Servizio smaltimento rifiuti (M) | Gestione del territorio, servizio di protezione civile, parchi e servizi per la tutela ambientale (N) |
|---|---|---|--|--|----------------------------------|---|
| S17 Spese per la pubblica illuminazione | | | | ,00 | | |
| S18 - di cui spese per consumo di energia elettrica | | | | ,00 | | |
| S19 Manutenzione ordinaria o locazione degli edifici scolastici | ,00 | | | | | |
| S20 Manutenzione ordinaria delle strade | | | | ,00 | | |
| S21 Spese per contributi indistinti alle scuole | ,00 | | | | | |
| S22 Trasferimenti per pagamento di rette e/o per attivazione di servizi | ,00 | ,00 | | | | |
| S23 Trasferimenti per sostegno al reddito | | ,00 | | | | |
| S24 Spese per canili pubblici | | | | | | ,00 |
| S25 Spese per assicurazioni dei mezzi di servizio | | ,00 | | ,00 | | ,00 |
| S26 Spese per carburante dei mezzi di servizio | | ,00 | | ,00 | | ,00 |
| S27 Spese per servizi informatici e di telecomunicazioni e per materiale informatico | | ,00 | ,00 | ,00 | | ,00 |

(segue)



FC70U QUESTIONARIO UNICO - Dati relativi al personale e dati contabili

QUADRO S
Spese correnti
desumibili dal
Rendiconto della
gestione - Schema
di bilancio 2021

| Spese da macroaggregati 2, 7, 8, 9 e 10 a esclusione di quelle già riportate nel quadro T | | Riportare le spese afferenti alle singole funzioni/servizi, indipendentemente da come sono state contabilizzate nel nell'Allegato e) del Rendiconto della gestione - Schema di bilancio 2021, nelle righe S01 a S15 senza duplicazioni | |
|--|---|--|---------------|
| | | Altre funzioni (comprensive dell'edilizia residenziale pubblica e locale, piani di edilizia e servizio idrico integrato) (C) | TOTALE (P) |
| S01 | Imposte e tasse a carico dell'ente (macroaggregato 2 - a eccezione di quelle indicate nel quadro T) | ,00 | ,00 |
| S02 | Interessi passivi (macroaggregato 7) - di cui interessi passivi sostenuti per finanziamenti per | ,00 | ,00 |
| S03 | l'acquisto e la manutenzione di mezzi strumentali, infrastrutture tecnologiche e fabbricati | ,00 | ,00 |
| S04 | Altre spese per redditi da capitale (macroaggregato 8) Rimborsi e poste correttive delle entrate (macroaggregato 9 - a | ,00 | ,00 |
| S05 | eccezione dei rimborsi per spese di personale indicati nel quadro T) | ,00 | ,00 |
| S06 | Altre spese correnti (macroaggregato 10) | ,00 | ,00 |
| S07 | - di cui premi di assicurazione | ,00 | ,00 |
| Spese correnti per servizi gestiti in forma diretta o in economia da macroaggregati 3 e 4 a esclusione di quelle già riportate nel quadro T | | | |
| Spese di supporto all'attività (utenze e canoni, servizi informatici, spese postali, pulizie, vigilanza, materiali di consumo, manutenzione, noleggio o leasing dei mezzi strumentali, manutenzione o locazione dei fabbricati ecc.) (a eccezione di quelle indicate nel quadro T) | | | |
| S08 | | ,00 | ,00 |
| S09 | Spese per incarichi professionali e consulenza (a eccezione di quelle indicate nel quadro T) | ,00 | ,00 |
| Spese correnti per servizi gestiti in forma non diretta da macroaggregati 3 e 4 | | | |
| S10 | Spese per la partecipazione in forme di gestione associata (ex art. 30 e seguenti del TUEL) | ,00 | ,00 |
| S11 | Spese per servizi affidati direttamente o mediante gara a soggetti esterni all'ente e da esso non partecipati | ,00 | ,00 |
| S12 | Spese per servizi affidati direttamente o mediante gara a soggetti esterni partecipati dall'ente | ,00 | ,00 |
| Eventuali altre spese correnti per eventi eccezionali, se contabilizzate ai macroaggregati 3 e 4 | | | |
| Spese per calamità naturali (missione 11 "interventi a seguito di calamità naturali") e debiti fuori bilancio, al netto delle spese per il ripiano di perdite o per l'aumento di capitale in partecipazioni (solo se contabilizzate nel quadro 10 nei macroaggregati da 3 a 4) | | | |
| S13 | | ,00 | ,00 |
| Altre spese da macroaggregati 3 e 4 | | | |
| S14 | Altre Spese desumibili dai macroaggregati da 3 a 4 (a eccezione di quelle indicate nel quadro T) | ,00 | ,00 |
| Spese compensate con minori entrate nel Rendiconto della gestione | | | |
| S15 | - Schema di bilancio 2021 (vedere le istruzioni per la corretta compilazione) | ,00 | ,00 |
| S16 | TOTALE (S01+S02+S04+S05+S06+S08+S09+S10+S11+S12+S13+S14-S15) | ,00 | ,00 |

(segue)



QUADRO S

Spese correnti
desumibili dal
Rendiconto della
gestione - Schema
di bilancio 2021

FC70U QUESTIONARIO UNICO - Dati relativi al personale e dati contabili

**Spese specifiche di alcuni servizi incluse
nel TOTALE S16**

| | TOTALE (P) |
|---|---------------|
| S17 Spese per la pubblica illuminazione | ,00 |
| S18 - di cui spese per consumo di energia elettrica | ,00 |
| S19 Manutenzione ordinaria o locazione degli edifici scolastici | ,00 |
| S20 Manutenzione ordinaria delle strade | ,00 |
| S21 Spese per contributi indistinti alle scuole | ,00 |
| S22 Trasferimenti per pagamento di rette e/o per attivazione di servizi | ,00 |
| S23 Trasferimenti per sostegno al reddito | ,00 |
| S24 Spese per canili pubblici | ,00 |
| S25 Spese per assicurazioni dei mezzi di servizio | ,00 |
| S26 Spese per carburante dei mezzi di servizio | ,00 |
| S27 Spese per servizi informatici e di telecomunicazioni e per materiale informatico | ,00 |
| S28 Annotazioni | |



FC70U QUESTIONARIO UNICO - Dati relativi al personale e dati contabili

QUADRO X
Entrate e
integrazioni
contabili

Entrate specifiche per la copertura di funzioni delegate, necessarie alla determinazione del costo pieno del servizio Attribuire le voci di entrata alle singole funzioni/servizi, in base all'effettiva destinazione

| | Servizi di gestione delle entrate tributarie e servizi fiscali (A) | Servizi di ufficio tecnico, urbanistico, edilizia privata e catasto (B) | Servizi di anagrafe, stato civile, elettorale, leva e servizio statistico (C) | Altri servizi generali (D) | Funzioni di polizia locale (E) | Funzioni di istruzione pubblica (F) |
|--|--|---|---|----------------------------|--------------------------------|-------------------------------------|
| X01 | Entrate da regioni | | | | | |
| X02 | Entrate da province | | | | | |
| X03 | Entrate da SSN o da ASL | | | | | |
| X04 | Entrate da agenzie per la mobilità | | | | | |
| X05 | Entrate da utenza riportate nell'allegato d) Entrate per categorie del Rendiconto della gestione - Schema di bilancio 2021 (per il trasporto pubblico locale indicare i ricavi da biglietti) | | | | | |
| | ,00 | ,00 | ,00 | ,00 | ,00 | ,00 |
| X06 | Entrate da contributi ambientali CONAI | | | | | |
| X07 | Entrate connesse al servizio elettorale o per operazioni censuarie | | | | | |
| | | | ,00 | | | |
| X08 | - di cui contabilizzate al titolo 9 delle Entrate | | | | | |
| | | | ,00 | | | |
| Rettifiche relative a forme di gestione associata [da riportarsi nelle singole funzioni in base all'effettiva destinazione] | | | | | | |
| X09 | Entrate relative ai servizi erogati a favore di altri enti e altre forme di gestione associata | | | | | |
| | ,00 | ,00 | ,00 | ,00 | ,00 | ,00 |
| Rettifiche relative a servizi resi a non residenti o in forma non associata [da riportarsi nelle singole funzioni in base all'effettiva destinazione] | | | | | | |
| X10 | Entrate relative ai servizi erogati a favore di altri | | | | | |
| | ,00 | ,00 | ,00 | ,00 | ,00 | ,00 |
| X11 | - di cui derivanti da contributi degli Enti locali | | | | | |
| | ,00 | ,00 | ,00 | ,00 | ,00 | ,00 |
| Integrazione alle voci di bilancio non rilevate dal Rendiconto della gestione - Schema di bilancio 2021 [da riportarsi nelle singole funzioni in base all'effettiva destinazione] | | | | | | |
| X12 | Entrate relative ai servizi forniti da altri soggetti e NON riportate nell'allegato d) Entrate per categorie del Rendiconto della gestione - Schema di bilancio 2021 (per il trasporto pubblico locale indicare i ricavi da biglietti) | | | | | |
| | ,00 | ,00 | ,00 | ,00 | ,00 | ,00 |

(segue)



QUADRO X
Entrate e
integrazioni
contabili

FC70U QUESTIONARIO UNICO - Dati relativi al personale e dati contabili

**Entrate specifiche per la copertura
di funzioni delegate, necessarie alla
determinazione del costo pieno del servizio**

Attribuire le voci di entrata alle singole funzioni/servizi, in base all'effettiva destinazione

| | | Altri servizi nel settore sociale (inclusi i servizi per l'infanzia e per i minori) (H) | Trasporto pubblico locale e servizi connessi (I) | Servizi di viabilità, circolazione stradale e illuminazione pubblica (L) | Servizio smaltimento rifiuti (M) | Gestione del territorio, servizio di protezione civile, parchi e servizi per la tutela ambientale (N) |
|-----|---|--|--|---|--|---|
| X01 | Entrate da regioni | ,00 | ,00 | | | |
| X02 | Entrate da province | ,00 | ,00 | | | |
| X03 | Entrate da SSN o da ASL | ,00 | | | | |
| X04 | Entrate da agenzie per la mobilità | | ,00 | | | |
| | Entrate da utenza riportate nell'allegato d) Entrate per categorie del Rendiconto della gestione - Schema di bilancio 2021 (per il trasporto pubblico locale indicare i ricavi da biglietti) | | | | | |
| X05 | | ,00 | ,00 | ,00 | ,00 | ,00 |
| X06 | Entrate da contributi ambientali CONAI | | | | ,00 | |
| X07 | Entrate connesse al servizio elettorale o per operazioni censuarie | | | | | |
| X08 | - di cui contabilizzate al titolo 9 delle Entrate | | | | | |
| | Rettifiche relative a forme di gestione associata [da riportarsi nelle singole funzioni in base all'effettiva destinazione] | | | | | |
| | Entrate relative ai servizi erogati a favore di altri enti e altre forme di gestione associata | | | | | |
| X09 | | ,00 | ,00 | ,00 | ,00 | ,00 |
| | Rettifiche relative a servizi resi a non residenti o in forma non associata [da riportarsi nelle singole funzioni in base all'effettiva destinazione] | | | | | |
| | Entrate relative ai servizi erogati a favore di altri | | | | | |
| X10 | | ,00 | ,00 | ,00 | ,00 | ,00 |
| X11 | - di cui derivanti da contributi degli Enti locali | ,00 | ,00 | ,00 | ,00 | ,00 |
| | Integrazione alle voci di bilancio non rilevate dal Rendiconto della gestione - Schema di bilancio 2021 [da riportarsi nelle singole funzioni in base all'effettiva destinazione] | | | | | |
| | Entrate relative ai servizi forniti da altri soggetti e NON riportate nell'allegato d) Entrate per categorie del Rendiconto della gestione - Schema di bilancio 2021 (per il trasporto pubblico locale indicare i ricavi da biglietti) | | | | | |
| X12 | | ,00 | ,00 | ,00 | ,00 | ,00 |



QUADRO X
Entrate e
integrazioni
contabili

FC70U QUESTIONARIO UNICO - Dati relativi al personale e dati contabili

| Entrate specifiche per la copertura di funzioni delegate, necessarie alla determinazione del costo pieno del servizio | | Attribuire le voci di entrata alle singole funzioni/servizi, in base all'effettiva destinazione | |
|--|--|---|-----|
| | | TOTALE (P) | |
| X01 | Entrate da regioni | | ,00 |
| X02 | Entrate da province | | ,00 |
| X03 | Entrate da SSN o da ASL | | ,00 |
| X04 | Entrate da agenzie per la mobilità | | ,00 |
| X05 | Entrate da utenza riportate nell'allegato d) Entrate per categorie del Rendiconto della gestione - Schema di bilancio 2021 (per il trasporto pubblico locale indicare i ricavi da biglietti) | | ,00 |
| X06 | Entrate da contributi ambientali CONAI | | ,00 |
| X07 | Entrate connesse al servizio elettorale o per operazioni censuarie | | ,00 |
| X08 | - di cui contabilizzate al titolo 9 delle Entrate | | ,00 |
| Rettifiche relative a forme di gestione associata [da riportarsi nelle singole funzioni in base all'effettiva destinazione] | | | |
| X09 | Entrate relative ai servizi erogati a favore di altri enti e altre forme di gestione associata | | ,00 |
| Rettifiche relative a servizi resi a non residenti o in forma non associata [da riportarsi nelle singole funzioni in base all'effettiva destinazione] | | | |
| X10 | Entrate relative ai servizi erogati a favore di altri | | ,00 |
| X11 | - di cui derivanti da contributi degli Enti locali | | ,00 |
| Integrazione alle voci di bilancio non rilevate dal Rendiconto della gestione - Schema di bilancio 2021 [da riportarsi nelle singole funzioni in base all'effettiva destinazione] | | | |
| X12 | Entrate relative ai servizi forniti da altri soggetti e NON riportate nell'allegato d) Entrate per categorie del Rendiconto della gestione - Schema di bilancio 2021 (per il trasporto pubblico locale indicare i ricavi da biglietti) | | ,00 |

(segue)



QUADRO X
 Entrate e
 integrazioni
 contabili

FC70U QUESTIONARIO UNICO - Dati relativi al personale e dati contabili

Informazioni integrative inerenti valori già dichiarati, ma per i quali si necessita di un dettaglio ulteriore

Elenco degli Enti Locali a favore dei quali si erogano i servizi e le relative entrate

Servizio di Asili nido (al netto dei servizi per l'infanzia e per i minori):

X13 indicare l'elenco degli Enti Locali a favore dei quali si erogano i servizi e l'importo delle entrate da essi ricevute

Integrazioni contabili

Barrare la casella se la spesa indicata nella prima colonna è comprensiva di IVA

X14 Spesa complessiva per il servizio smaltimento rifiuti prevista dal piano economico finanziario del servizio di gestione dei rifiuti

,00

Barrare la casella

X15 Crediti non più esigibili, indicati nei costi comuni diversi (CCD) previsti dal piano economico finanziario del servizio di gestione dei rifiuti

,00

X16 Spese per il servizio necroscopico e cimiteriale [dettaglio di quanto già indicato nei quadri S e T alla colonna (H)]

,00

X17 Spese per il servizio di Protezione Civile relative alla missione 11 "Sistema di protezione civile" [dettaglio di quanto già indicato nei quadri S e T alla colonna (N)]

,00

Istruzione pubblica [dettaglio di quanto già indicato nei quadri S e T alla colonna (F)]

| | | Servizio gestito dal comune | | Servizio gestito in forma associata | |
|------------|------------------------|-------------------------------|---------------------------------|-------------------------------------|---|
| | | Spese per la gestione diretta | Spese per la gestione indiretta | Spese | di cui di pertinenza del solo comune capofila |
| X18 | Scuola dell'infanzia | ,00 | ,00 | ,00 | ,00 |
| X19 | - di cui refezione | ,00 | ,00 | ,00 | ,00 |
| X20 | - di cui trasporto | ,00 | ,00 | ,00 | ,00 |
| X21 | Altri ordini di scuola | ,00 | ,00 | ,00 | ,00 |
| X22 | - di cui refezione | ,00 | ,00 | ,00 | ,00 |
| X23 | - di cui trasporto | ,00 | ,00 | ,00 | ,00 |
| X24 | Annotazioni | | | | |



FC70U QUESTIONARIO UNICO - Dati relativi al personale e dati contabili

| | | | |
|----------------------------|-----------------------------------|---|-----|
| QUADRO Z | Sintesi dei dati contabili | | |
| Sintesi dei dati contabili | Z01 | Spesa corrente desumibile dalle informazioni inserite nel questionario unico FC70U (T17-T14 +T10+S16) colonna (P) | ,00 |

Il valore della Spesa corrente deve corrispondere a quanto indicato nell'Allegato e) del Rendiconto della gestione - Schema di bilancio 2021 per il TOTALE MACROAGGREGATI



Per ogni comune il nuovo coefficiente di riparto complessivo è stato ottenuto dalla media ponderata dei coefficienti di riparto aggiornati di ogni singolo servizio.

Si precisa che, nel calcolo di aggregazione dei coefficienti di riparto si è tenuto conto della modifica apportata al peso della *Funzione generale di amministrazione e di controllo* che non prevede più il riconoscimento del 70% del fabbisogno standard stimato da attribuire alle funzioni fondamentali bensì il nuovo valore previsto per il 2024 pari al 74% (per maggiori dettagli si consulti il paragrafo A.1 "Il nuovo peso delle Funzioni generali di amministrazione, di gestione e di controllo" dell'Appendice A).

La **Tabella E.1** riporta, nella terza e quarta colonna, i nuovi pesi utilizzati per la composizione del coefficiente di riparto complessivo dei **FaS** nella duplice versione con e senza il servizio di *Smaltimento rifiuti*.

I nuovi pesi corrispondono all'incidenza del fabbisogno standard totale di ogni servizio (ottenuto dal valore atteso totale aggiornato di ogni servizio) rispetto alla somma dei valori attesi. Tale meccanismo di calcolo non ha riguardato la funzione **TPL** (che già prevede nel calcolo del peso l'utilizzo della spesa storica dell'ultimo anno) e la funzione nel *Settore sociale al netto del servizio di Asilo nido* dove è stato preso come valore di riferimento la media della spesa storica del triennio 2018 – 2019 e 2021. Si evidenzia che la modalità di calcolo della spesa storica delle funzioni **TPL** e del *Settore sociale* è la stessa seguita nell'anno di evoluzione della metodologia e, pertanto, si rimanda al paragrafo C.1 "Nota per il calcolo della spesa storica del TPL e del Settore sociale" della **Nota FaS 2020**.

Tabella E.1: Pesi per l'aggregazione dei coefficienti di riparto delle singole funzioni

| Funzione | Pesi Nota FaS 2022 | Nuovi pesi comprensivi del servizio Rifiuti | Nuovi pesi senza il servizio Rifiuti |
|------------------------|--------------------|---|--------------------------------------|
| Funzioni generali | 0,206831359727 | 0,195080622766 | 0,263513157204 |
| Polizia locale | 0,069013124522 | 0,068985254519 | 0,093184663658 |
| Istruzione pubblica | 0,130863471930 | 0,130146719455 | 0,175801022455 |
| Rifiuti | 0,258866718155 | 0,259693045932 | |
| TPL | 0,030968852598 | 0,032957028687 | 0,044518059037 |
| Viabilità e Territorio | 0,118566453937 | 0,119533029448 | 0,161464145098 |
| Sociale | 0,145217816592 | 0,154984609535 | 0,209351821813 |
| Asili nido | 0,039827846192 | 0,038619689658 | 0,052167130736 |

Il **FaS** relativo al servizio di **TPL** è stato considerato al 37,59%, percentuale corrispondente al rapporto tra la spesa storica del **TPL** aggiornata al 2021 e il **FaS** stimato al fine di considerare nella composizione del fabbisogno complessivo solo la spesa del **TPL** di competenza comunale.

Considerando la modifica metodologica che comprende più annualità, il **FaS** relativo al *Settore sociale al netto del servizio di asilo nido* è stato, quindi, considerato al 93,18%, percentuale corrispondente al rapporto tra la spesa storica media del triennio 2018 – 2019 e 2021 e il **FaS** stimato.

Nelle pagine che seguono sono riportati i nuovi coefficienti di riparto aggiornati per ogni funzione/servizio fondamentale e i coefficienti di riparto complessivi dei 6.562 comuni attivi alla data dell'1 gennaio 2023. Si ribadisce, infine, che i coefficienti di riparto esprimono il risultato del processo di aggiornamento metodologico delle *Funzioni generali di amministrazione di gestione e di controllo* e delle funzioni di *Polizia Locale* e dell'aggiornamento a metodologia invariata con riferimento all'annualità 2021 delle altre funzioni e che per il loro calcolo sono state considerate le informazioni acquisite con il questionario FC70U sino alla data del 20 settembre 2023.



| Codice catastale | Denominazione | Regione | Provincia | FUNZIONI GENERALI | POLIZIA LOCALE | ISTRUZIONE PUBBLICA | RIFIUTI | TPL | VIABILITÀ E TERRITORIO | SOCIALE | ASILI NIDO | COMPLESSIVO | COMPLESSIVO SENZA RIFIUTI |
|------------------|---------------------------|---------|-----------|-------------------|-----------------|---------------------|----------------|----------------|------------------------|----------------|----------------|----------------|---------------------------|
| A235 | ALTINO | Abruzzo | Chieti | 0,000082781998 | 0,000033835667 | 0,000058310519 | 0,000045165821 | 0,000000000000 | 0,000071047558 | 0,000044035904 | 0,000009233639 | 0,000053475516 | 0,000056390482 |
| A367 | ARCHI | Abruzzo | Chieti | 0,000057098211 | 0,000024904553 | 0,000038279139 | 0,000028659036 | 0,000000000000 | 0,000056203791 | 0,000032338886 | 0,000004283655 | 0,000037176931 | 0,000040164932 |
| A398 | ARI | Abruzzo | Chieti | 0,000034467970 | 0,000014181454 | 0,000018153897 | 0,000013273301 | 0,000000000000 | 0,000028402560 | 0,000016131449 | 0,000034993184 | 0,000020758595 | 0,000023384369 |
| A402 | ARIELLI | Abruzzo | Chieti | 0,000036447700 | 0,000013579435 | 0,000016862307 | 0,000016385169 | 0,000000000000 | 0,000027685841 | 0,000015199679 | 0,000002542489 | 0,000020259988 | 0,000021619240 |
| A485 | ATESSA | Abruzzo | Chieti | 0,000202941191 | 0,0000510478644 | 0,000202813679 | 0,000234512267 | 0,000112914672 | 0,000242164771 | 0,000168742276 | 0,000363840981 | 0,000234974035 | 0,000235136020 |
| A956 | BOMBA | Abruzzo | Chieti | 0,000032356975 | 0,000011984789 | 0,000011759160 | 0,000011040738 | 0,000000000000 | 0,000031180739 | 0,000010235441 | 0,000001015211 | 0,000016889283 | 0,000018940900 |
| B057 | BORRELLO | Abruzzo | Chieti | 0,000023346590 | 0,0000046898232 | 0,0000046898232 | 0,000005719347 | 0,000000000000 | 0,000018360035 | 0,000004774826 | 0,000000000000 | 0,000009838995 | 0,000011284131 |
| B238 | BUCCHIANICO | Abruzzo | Chieti | 0,000107207031 | 0,000058746962 | 0,000100606591 | 0,000053539150 | 0,000000000000 | 0,000106631042 | 0,000069193332 | 0,000011772906 | 0,000075888550 | 0,000083728520 |
| B620 | CANOSA SANNITA | Abruzzo | Chieti | 0,000036350485 | 0,000016731914 | 0,000021735278 | 0,000017484785 | 0,000000000000 | 0,000030433561 | 0,000018548542 | 0,000009945681 | 0,000022511636 | 0,000024275011 |
| B826 | CARPINETO SINELLO | Abruzzo | Chieti | 0,000024647557 | 0,000007390107 | 0,000014445759 | 0,000006108200 | 0,000000000000 | 0,000022687332 | 0,000007924833 | 0,000002239775 | 0,000012811006 | 0,000015162291 |
| B853 | CARUNCHIO | Abruzzo | Chieti | 0,000030641843 | 0,000007041793 | 0,000012727232 | 0,000007002832 | 0,000000000000 | 0,000027895231 | 0,000009017055 | 0,000001591965 | 0,000014731791 | 0,000017443041 |
| B859 | CASACANDITELLA | Abruzzo | Chieti | 0,000042847472 | 0,000013369760 | 0,000023986074 | 0,000015730339 | 0,000000000000 | 0,000032440122 | 0,000016362587 | 0,000002193199 | 0,000022986112 | 0,000025531372 |
| B861 | CASALANGUIDA | Abruzzo | Chieti | 0,000030613564 | 0,000012220660 | 0,000015636948 | 0,000011093595 | 0,000006779419 | 0,000026548704 | 0,000013300864 | 0,000002254695 | 0,000017276567 | 0,000019445498 |
| B865 | CASALBORDINO | Abruzzo | Chieti | 0,000143479841 | 0,000126611137 | 0,000094926992 | 0,000123051644 | 0,000000000000 | 0,000153371816 | 0,000106216693 | 0,000015894999 | 0,000116443341 | 0,000114125208 |
| B896 | CASALINCONTRADA | Abruzzo | Chieti | 0,000066432109 | 0,000036091575 | 0,000052354276 | 0,000032183520 | 0,000000000000 | 0,000060929035 | 0,000041863064 | 0,000069346043 | 0,000047070263 | 0,000052292399 |
| B985 | CASOLI | Abruzzo | Chieti | 0,000146755635 | 0,000080249298 | 0,000080278897 | 0,000079646172 | 0,000047585319 | 0,000142633938 | 0,000094569957 | 0,000009650308 | 0,000098944108 | 0,000105713651 |
| C114 | CASTEL FRENTANO | Abruzzo | Chieti | 0,000095094371 | 0,000052422947 | 0,000076714501 | 0,000053977218 | 0,000000000000 | 0,000088871599 | 0,000058045757 | 0,000010157459 | 0,000066180697 | 0,000070461568 |
| C123 | CASTELGUIDONE | Abruzzo | Chieti | 0,000021934275 | 0,000005147279 | 0,000003520022 | 0,000004643341 | 0,000000000000 | 0,000015487423 | 0,000005210423 | 0,00000894999 | 0,000008991360 | 0,000010516606 |
| C298 | CASTIGLIONE MESSER MARINO | Abruzzo | Chieti | 0,000047161307 | 0,000021473948 | 0,000041033803 | 0,000024480776 | 0,000000000000 | 0,000050015614 | 0,000027101655 | 0,000001585206 | 0,000032619622 | 0,000035474657 |
| C428 | CELENZA SUL TRIGNO | Abruzzo | Chieti | 0,000032509246 | 0,000012493923 | 0,000020338123 | 0,000012267121 | 0,000008250283 | 0,000031071578 | 0,000012005264 | 0,000009302204 | 0,000019242310 | 0,000021689144 |
| C632 | CHIETI | Abruzzo | Chieti | 0,000877250428 | 0,001395258735 | 0,000810403955 | 0,001037550192 | 0,002404292627 | 0,000966675394 | 0,001073976375 | 0,000333538263 | 0,001016421757 | 0,001009010092 |
| C768 | CIVITALUPARELLA | Abruzzo | Chieti | 0,000020307715 | 0,000003544941 | 0,000003245230 | 0,000004498024 | 0,000000000000 | 0,000015316392 | 0,000004191655 | 0,000000565473 | 0,000008298947 | 0,000009632277 |
| C776 | CIVITELLA MESSER RAIMONDO | Abruzzo | Chieti | 0,000032864680 | 0,000011593237 | 0,000012939469 | 0,000009856121 | 0,000000000000 | 0,000029590650 | 0,000011276087 | 0,000001352934 | 0,000016791550 | 0,000019224436 |
| C855 | COLLEDIMAGINE | Abruzzo | Chieti | 0,000018164154 | 0,000002247114 | 0,000001432913 | 0,000002656851 | 0,000000000000 | 0,000010797679 | 0,000003081623 | 0,000000000000 | 0,000006343230 | 0,000007636379 |
| C856 | COLLEDIMEZZO | Abruzzo | Chieti | 0,000024406136 | 0,000005590372 | 0,000003716513 | 0,000007114071 | 0,000000000000 | 0,000017754049 | 0,000007333564 | 0,000001073220 | 0,000010778216 | 0,000012063566 |
| D137 | CRECCHIO | Abruzzo | Chieti | 0,000065284979 | 0,000032529506 | 0,000040828546 | 0,000042242966 | 0,000000000000 | 0,000056014277 | 0,000038771445 | 0,000065946107 | 0,000046515148 | 0,000048013791 |
| D209 | CUPELLO | Abruzzo | Chieti | 0,000103870424 | 0,000062792253 | 0,000076613718 | 0,000067477719 | 0,000022184769 | 0,000101919656 | 0,000065738242 | 0,000012927060 | 0,000075690929 | 0,000078572050 |
| D315 | DOGLIOLA | Abruzzo | Chieti | 0,000021390541 | 0,000004981437 | 0,000007261016 | 0,000004223951 | 0,000000000000 | 0,000015071708 | 0,000004440084 | 0,000000345294 | 0,000009061501 | 0,000010758470 |
| D480 | FALLO | Abruzzo | Chieti | 0,000017169329 | 0,000002371135 | 0,000002375762 | 0,000003262628 | 0,000000000000 | 0,000008706047 | 0,000001768189 | 0,000000282837 | 0,000005995082 | 0,000006953602 |
| D494 | FARA FILIORUM PETRI | Abruzzo | Chieti | 0,000051983039 | 0,000024069829 | 0,000034191100 | 0,000027382913 | 0,000000000000 | 0,000044228473 | 0,000026697081 | 0,000005655777 | 0,000033005183 | 0,000034977425 |
| D495 | FARA SAN MARTINO | Abruzzo | Chieti | 0,000044290566 | 0,000033136150 | 0,000036780384 | 0,000055529083 | 0,000000000000 | 0,000043373758 | 0,000017400296 | 0,000038030218 | 0,000039483590 | 0,000033854975 |
| D592 | FILETTO | Abruzzo | Chieti | 0,000031566039 | 0,000009638383 | 0,000010471446 | 0,000011213395 | 0,000000000000 | 0,000026258670 | 0,000011794971 | 0,000000926703 | 0,000016100300 | 0,000017814583 |
| D738 | FOSSACESIA | Abruzzo | Chieti | 0,000148041858 | 0,000121872943 | 0,000115305855 | 0,000139226403 | 0,000000000000 | 0,000155297375 | 0,000104066928 | 0,000021691997 | 0,000123980017 | 0,000118631722 |
| D757 | FRAINE | Abruzzo | Chieti | 0,000021469558 | 0,000003596249 | 0,000003883782 | 0,000004200895 | 0,000000000000 | 0,000015582332 | 0,000004817771 | 0,000000000000 | 0,000008642071 | 0,000010199996 |
| D763 | FRANCAVILLA AL MARE | Abruzzo | Chieti | 0,000553449180 | 0,000439725913 | 0,000451960661 | 0,000648497060 | 0,000000000000 | 0,000570015880 | 0,000495040840 | 0,000327390072 | 0,000523036328 | 0,000479025828 |
| D796 | FRESAGRANINARIA | Abruzzo | Chieti | 0,000030125471 | 0,000013791393 | 0,000019847184 | 0,000013305194 | 0,000000000000 | 0,000030653911 | 0,000012338666 | 0,000002259338 | 0,000018530324 | 0,000020363252 |
| D803 | FRISA | Abruzzo | Chieti | 0,000044241626 | 0,000018318136 | 0,000032953827 | 0,000023540682 | 0,000000000000 | 0,000037344930 | 0,000022845718 | 0,000002539243 | 0,000028399301 | 0,000030103661 |
| D823 | FURCI | Abruzzo | Chieti | 0,000032780228 | 0,000012634546 | 0,000019843495 | 0,000013257463 | 0,000000000000 | 0,000029896959 | 0,000012994517 | 0,000003095924 | 0,000018999009 | 0,000021013092 |
| D898 | GAMBERALE | Abruzzo | Chieti | 0,000021854952 | 0,000003350853 | 0,000003221031 | 0,000006289475 | 0,000000000000 | 0,000017214235 | 0,000004064720 | 0,000000226407 | 0,000009243559 | 0,000010279825 |
| D996 | GESSOPALENA | Abruzzo | Chieti | 0,000047843916 | 0,000018094417 | 0,000021104884 | 0,000019266486 | 0,000000000000 | 0,000047662298 | 0,000021756517 | 0,000002256419 | 0,000027488059 | 0,000030372113 |
| E052 | GISSI | Abruzzo | Chieti | 0,000062037383 | 0,000059556825 | 0,000076254107 | 0,000044288697 | 0,000000000000 | 0,000064837867 | 0,000037165519 | 0,000074293070 | 0,000054016048 | 0,000057428316 |
| E056 | GIULIANO TEATINO | Abruzzo | Chieti | 0,000035535974 | 0,000014984596 | 0,000027174606 | 0,000015380933 | 0,000000000000 | 0,000027947580 | 0,000016255625 | 0,000001698233 | 0,000021422719 | 0,000023542124 |
| E243 | GUARDIAGRELE | Abruzzo | Chieti | 0,000225425129 | 0,000114507829 | 0,000132917487 | 0,000130963864 | 0,000115214616 | 0,000209863426 | 0,000148091998 | 0,000169329837 | 0,000161558795 | 0,000172291222 |
| E266 | GUILMI | Abruzzo | Chieti | 0,000022774563 | 0,000006142306 | 0,000011280222 | 0,000005488671 | 0,000000000000 | 0,000018180936 | 0,000006001111 | 0,000001014766 | 0,000010902550 | 0,000012801691 |
| E424 | LAMA DEI PELIGNI | Abruzzo | Chieti | 0,000042683416 | 0,000015824089 | 0,000023527489 | 0,000017489547 | 0,000000000000 | 0,000039812183 | 0,000018446841 | 0,000001241030 | 0,000024688051 | 0,000027213222 |
| E435 | LANCIANO | Abruzzo | Chieti | 0,000575810129 | 0,000482238643 | 0,000587454143 | 0,000667821553 | 0,000431278524 | 0,000576447065 | 0,000661351464 | 0,000523327263 | 0,000601308754 | 0,000577976661 |
| E531 | LENTELLA | Abruzzo | Chieti | 0,000026142673 | 0,000008593111 | 0,000013969604 | 0,000009656799 | 0,000000000000 | 0,000020636403 | 0,000008977087 | 0,000000789099 | 0,000013907145 | 0,000015398129 |
| E559 | LETTOPALENA | Abruzzo | Chieti | 0,000020670454 | 0,000003743060 | 0,000004429324 | 0,000003938268 | 0,000000000000 | 0,000015146204 | 0,000004559607 | 0,000000452857 | 0,000008424454 | 0,000009998167 |
| E611 | LISCIA | Abruzzo | Chieti | 0,000027038600 | 0,000009583492 | 0,000018628825 | 0,000008513484 | 0,000000000000 | 0,000020639638 | 0,000009760697 | 0,000004643229 | 0,000014730396 | 0,000016911233 |
| F196 | MIGLIANICO | Abruzzo | Chieti | 0,000108158874 | 0,000059029316 | 0,000090458177 | 0,000076818945 | 0,000000000000 | 0,000094152069 | 0,000064836256 | 0,000010849594 | 0,000078615945 | 0,000079246317 |
| F433 | MONTAZZOLI | Abruzzo | Chieti | 0,000033376387 | 0,000013132553 | 0,000021521976 | 0,000011203831 | 0,000000000000 | 0,000032097849 | 0,000013732065 | 0,000001465926 | 0,000019149236 | 0,000021936413 |
| B268 | MONTEBELLO SUL SANGRO | Abruzzo | Chieti | 0,000015870408 | 0,000000925478 | 0,000002024601 | 0,000002021109 | 0,000000000000 | 0,000006937895 | 0,000001352504 | 0,000001414115 | 0,000004992603 | 0,000006034976 |
| F498 | MONTEFERRANTE | Abruzzo | Chieti | 0,000016867635 | 0,000001341538 | 0,000001881980 | 0,000001888428 | 0,000000000000 | 0,000009969772 | 0,000001981221 | 0,000000141416 | 0,000005622677 | 0,000006932619 |
| F535 | MONTELAPIANO | Abruzzo | Chieti | 0,000015622765 | 0,000000890243 | 0,000001240237 | 0,000001667456 | 0,000000000000 | 0,000008620869 | 0, | | | |

| Codice catastale | Denominazione | Regione | Provincia | FUNZIONI GENERALI | POLIZIA LOCALE | ISTRUZIONE PUBBLICA | RIFIUTI | TPL | VIABILITÀ E TERRITORIO | SOCIALE | ASILI NIDO | COMPLESSIVO | COMPLESSIVO SENZA RIFIUTI |
|------------------|-----------------------------|---------|-----------|-------------------|-----------------|---------------------|-----------------|----------------|------------------------|----------------|-----------------|----------------|---------------------------|
| G290 | PALMOLI | Abruzzo | Chieti | 0,000035829735 | 0,000012490317 | 0,000024052484 | 0,000009480235 | 0,000000000000 | 0,000036062066 | 0,000013213851 | 0,000022143762 | 0,000020657374 | 0,000024578215 |
| G294 | PALOMBARO | Abruzzo | Chieti | 0,000036362858 | 0,000011309768 | 0,000017291526 | 0,000013884368 | 0,000000000000 | 0,000033902575 | 0,000013347342 | 0,000002143974 | 0,000019933915 | 0,000022056042 |
| G434 | PENNADOMO | Abruzzo | Chieti | 0,000021505375 | 0,000002661849 | 0,000002718406 | 0,000003856423 | 0,000000000000 | 0,000016442956 | 0,000003871848 | 0,000000364281 | 0,000008313810 | 0,000009877421 |
| G435 | PENNAPIEDIMONTE | Abruzzo | Chieti | 0,000025463384 | 0,000005077944 | 0,000005062524 | 0,000004032565 | 0,000000000000 | 0,000025842947 | 0,000006612144 | 0,000000580280 | 0,000011160093 | 0,000013660365 |
| G441 | PERANO | Abruzzo | Chieti | 0,000045157163 | 0,000016261492 | 0,000029957254 | 0,000025457506 | 0,000000000000 | 0,000033646422 | 0,000020633216 | 0,000038043189 | 0,000029129972 | 0,000030418240 |
| G613 | PIETRAFERRAZZANA | Abruzzo | Chieti | 0,000015250432 | 0,000001520060 | 0,000002842804 | 0,000001931082 | 0,000000000000 | 0,000007274788 | 0,000001503855 | 0,000000141127 | 0,000005059498 | 0,000006156918 |
| G724 | PIZZOFERRATO | Abruzzo | Chieti | 0,000054296627 | 0,000014032870 | 0,000019763359 | 0,000011582813 | 0,000000000000 | 0,000059376607 | 0,000013901808 | 0,000002262606 | 0,000026479806 | 0,000031705538 |
| G760 | POGGIOFIORITO | Abruzzo | Chieti | 0,000028020245 | 0,000008622641 | 0,000016207960 | 0,000014554821 | 0,000005312858 | 0,000021344246 | 0,000010573795 | 0,000036864375 | 0,000017739145 | 0,000018856178 |
| G799 | POLLUTRI | Abruzzo | Chieti | 0,000054770073 | 0,000025998662 | 0,000033835952 | 0,000030256379 | 0,000000000000 | 0,000052077356 | 0,000029994917 | 0,000004501420 | 0,000035786672 | 0,000037726649 |
| H052 | PRETORO | Abruzzo | Chieti | 0,000038222882 | 0,000011471146 | 0,000015487516 | 0,000017110523 | 0,000000000000 | 0,000032797043 | 0,000011477644 | 0,000001414147 | 0,000020460819 | 0,000021636073 |
| H098 | QUADRI | Abruzzo | Chieti | 0,000028182627 | 0,000011016291 | 0,000022829451 | 0,000011688969 | 0,000000000000 | 0,000019843832 | 0,000010529935 | 0,000000789550 | 0,000016299032 | 0,000017916200 |
| H184 | RAPINO | Abruzzo | Chieti | 0,000044642010 | 0,000016592445 | 0,000025160622 | 0,000017615932 | 0,000000000000 | 0,000038135905 | 0,000018807400 | 0,000018758998 | 0,000025900557 | 0,000028806729 |
| H320 | RIPA TEATINA | Abruzzo | Chieti | 0,000085355691 | 0,000046951143 | 0,000067376569 | 0,000049383637 | 0,000000000000 | 0,000081182207 | 0,000058452362 | 0,000125390017 | 0,000065089300 | 0,000070598705 |
| H439 | ROCCA SAN GIOVANNI | Abruzzo | Chieti | 0,000082359932 | 0,000036548811 | 0,000036048798 | 0,000056313107 | 0,000000000000 | 0,000061679219 | 0,000031879413 | 0,000009447017 | 0,000050582274 | 0,000048571949 |
| H424 | ROCCAMONTEPIANO | Abruzzo | Chieti | 0,000052393511 | 0,000019679113 | 0,000022838543 | 0,000019176288 | 0,000000000000 | 0,000042085083 | 0,000023000154 | 0,000003243828 | 0,000028251340 | 0,000031434788 |
| H442 | ROCCASCALEGNA | Abruzzo | Chieti | 0,000043547902 | 0,000012779083 | 0,000017576057 | 0,000016843802 | 0,000000000000 | 0,000034537625 | 0,000018538007 | 0,000000789769 | 0,000023070598 | 0,000025254902 |
| H448 | ROCCASPINALVETI | Abruzzo | Chieti | 0,000038616298 | 0,000016674261 | 0,000021749609 | 0,000020381462 | 0,000000000000 | 0,000036186633 | 0,000021098914 | 0,000002704187 | 0,000024507073 | 0,000025954301 |
| H495 | ROIO DEL SANGRO | Abruzzo | Chieti | 0,000015513558 | 0,000001241343 | 0,000001374959 | 0,000003586095 | 0,000000000000 | 0,000010157841 | 0,000001541183 | 0,000000000000 | 0,000005675316 | 0,000006408197 |
| H566 | ROSELLO | Abruzzo | Chieti | 0,000021910742 | 0,000002632392 | 0,000002505760 | 0,000005657001 | 0,000000000000 | 0,000014545935 | 0,000003756523 | 0,000000000000 | 0,000008572081 | 0,000009594664 |
| H784 | SAN BUONO | Abruzzo | Chieti | 0,000034970063 | 0,000012888342 | 0,000020237777 | 0,000013424546 | 0,000000000000 | 0,000034204834 | 0,000012381577 | 0,000008083761 | 0,000020150982 | 0,000022510556 |
| H923 | SAN GIOVANNI LIPIONI | Abruzzo | Chieti | 0,000018990540 | 0,000002312448 | 0,000001146119 | 0,000002587306 | 0,000000000000 | 0,000011432752 | 0,000003000129 | 0,000000141415 | 0,000006522307 | 0,000007902670 |
| D690 | SAN GIOVANNI TEATINO | Abruzzo | Chieti | 0,000243146906 | 0,000221116595 | 0,000276389211 | 0,000365418353 | 0,000000000000 | 0,000269474835 | 0,000204415582 | 0,000509777176 | 0,000277134638 | 0,000246165501 |
| H991 | SAN MARTINO SULLA MARRUCINA | Abruzzo | Chieti | 0,000034344028 | 0,000010349630 | 0,000017850684 | 0,000011833589 | 0,000000000000 | 0,000023988899 | 0,000010657349 | 0,000001038899 | 0,000017369448 | 0,000019311377 |
| I148 | SAN SALVO | Abruzzo | Chieti | 0,000414612492 | 0,000507197510 | 0,000369873580 | 0,000463072673 | 0,000130042993 | 0,000436808977 | 0,000348387983 | 0,000398139679 | 0,000410136336 | 0,000391566743 |
| I394 | SAN VITO CHIETINO | Abruzzo | Chieti | 0,000134838399 | 0,0000100140928 | 0,000079285817 | 0,0000101823404 | 0,000000000000 | 0,000123951515 | 0,000088950505 | 0,000113392335 | 0,000102955661 | 0,000103352847 |
| I335 | SANT'EUSANIO DEL SANGRO | Abruzzo | Chieti | 0,000057981300 | 0,000027886757 | 0,000037471154 | 0,000027691429 | 0,000000000000 | 0,000050929243 | 0,000031367171 | 0,000003578422 | 0,000036390175 | 0,000039441618 |
| I244 | SANTA MARIA IMBARO | Abruzzo | Chieti | 0,000043661053 | 0,000019351980 | 0,000033675162 | 0,000024920376 | 0,000000000000 | 0,000037125333 | 0,000022717554 | 0,000095425563 | 0,000032350667 | 0,000034957147 |
| I520 | SCERNI | Abruzzo | Chieti | 0,000075593217 | 0,000037257779 | 0,000045608906 | 0,000044936012 | 0,000022842764 | 0,000074650887 | 0,000049827841 | 0,000084321473 | 0,000055577522 | 0,000059310469 |
| I526 | SCHIAVI DI ABRUZZO | Abruzzo | Chieti | 0,000043193315 | 0,000011904868 | 0,000007048461 | 0,000014275098 | 0,000011372914 | 0,000050288812 | 0,000015111607 | 0,000001920733 | 0,000022674153 | 0,000025620466 |
| L047 | TARANTA PELIGNA | Abruzzo | Chieti | 0,000022362512 | 0,000004755068 | 0,000002945721 | 0,000005558223 | 0,000000000000 | 0,000016655923 | 0,000005280110 | 0,000000802506 | 0,000009357591 | 0,000010690376 |
| L194 | TOLLO | Abruzzo | Chieti | 0,000085660262 | 0,000047096669 | 0,000062156485 | 0,000057265614 | 0,000000000000 | 0,000075097609 | 0,000060079923 | 0,000138914175 | 0,000066573508 | 0,000069838633 |
| L218 | TORINO DI SANGRO | Abruzzo | Chieti | 0,000092437130 | 0,000064638463 | 0,000057470347 | 0,000063668098 | 0,000000000000 | 0,000093148604 | 0,000043885004 | 0,000012995308 | 0,000064943243 | 0,000065390552 |
| L224 | TORNARECCIO | Abruzzo | Chieti | 0,000047278280 | 0,000019396630 | 0,000032581824 | 0,000020766702 | 0,000000000000 | 0,000046763434 | 0,000025661902 | 0,0000004170958 | 0,000029922599 | 0,000033134406 |
| L253 | TORREBRUNA | Abruzzo | Chieti | 0,000031818756 | 0,000011268687 | 0,000007178176 | 0,000009300074 | 0,000011415712 | 0,000028940428 | 0,000012782119 | 0,000000682563 | 0,000016176934 | 0,000018589274 |
| L284 | TORREVECCHIA TEATINA | Abruzzo | Chieti | 0,000084099353 | 0,000046574948 | 0,000078101881 | 0,000051046951 | 0,000000000000 | 0,000079439288 | 0,000057675642 | 0,000159133285 | 0,000067620514 | 0,000073434372 |
| L291 | TORRICELLA PELIGNA | Abruzzo | Chieti | 0,000047742705 | 0,000014768576 | 0,000017273811 | 0,000020240771 | 0,000000000000 | 0,000049353809 | 0,000022507665 | 0,000001129583 | 0,000027268384 | 0,000029733608 |
| L363 | TREGGIO | Abruzzo | Chieti | 0,000038087107 | 0,000015747143 | 0,000031701780 | 0,000030653412 | 0,000000000000 | 0,000032252014 | 0,000019256240 | 0,000007021207 | 0,000027713496 | 0,000026682200 |
| L459 | TUFILLO | Abruzzo | Chieti | 0,000022812123 | 0,000004509887 | 0,000007593522 | 0,000004188867 | 0,000000000000 | 0,000019251989 | 0,000005083746 | 0,000000592443 | 0,000009949441 | 0,000011970199 |
| L526 | VACRI | Abruzzo | Chieti | 0,000044002170 | 0,000017942506 | 0,000025020895 | 0,000018772512 | 0,000000000000 | 0,000035052178 | 0,000023277648 | 0,000003462724 | 0,000025884517 | 0,000028379344 |
| E372 | VASTO | Abruzzo | Chieti | 0,000927321528 | 0,000729188881 | 0,000627841502 | 0,000811954614 | 0,000432852524 | 0,000951420560 | 0,000808923318 | 0,000785390401 | 0,000807470133 | 0,000805897018 |
| M022 | VILLA SANTA MARIA | Abruzzo | Chieti | 0,000043857870 | 0,000027712305 | 0,000033875381 | 0,000021297657 | 0,000000000000 | 0,000038202928 | 0,000022020172 | 0,000002335837 | 0,000028476693 | 0,000030995034 |
| L961 | VILLALFONSINA | Abruzzo | Chieti | 0,000030860646 | 0,000009816468 | 0,000019804008 | 0,000010277713 | 0,000000000000 | 0,000024089919 | 0,000012392701 | 0,000001500497 | 0,000016802151 | 0,000019908865 |
| L964 | VILLAMAGNA | Abruzzo | Chieti | 0,000066554883 | 0,000029148095 | 0,000041441470 | 0,000035383210 | 0,000000000000 | 0,000047053339 | 0,000032956709 | 0,000004155133 | 0,000040469283 | 0,000042253431 |
| A018 | ACCIANO | Abruzzo | L'Aquila | 0,000025207919 | 0,000003643570 | 0,000003102246 | 0,000004174183 | 0,000000000000 | 0,000022846249 | 0,000004627613 | 0,000000424247 | 0,000010121157 | 0,000012207302 |
| A100 | AIELLI | Abruzzo | L'Aquila | 0,000050892137 | 0,000027644687 | 0,000028719259 | 0,000033038928 | 0,000000000000 | 0,000048471923 | 0,000021107802 | 0,000004369317 | 0,000033386965 | 0,000033509053 |
| A187 | ALFEDENA | Abruzzo | L'Aquila | 0,000041284767 | 0,000011665898 | 0,000018667980 | 0,000019274359 | 0,000000000000 | 0,000050371675 | 0,000011115053 | 0,000001414160 | 0,000024091982 | 0,000025781961 |
| A318 | ANVERSA DEGLI ABRUZZI | Abruzzo | L'Aquila | 0,000025194944 | 0,000003613384 | 0,000003635764 | 0,000007935582 | 0,000000000000 | 0,000024911668 | 0,000004612372 | 0,000000565663 | 0,000011412773 | 0,000012632541 |
| A481 | ATELETA | Abruzzo | L'Aquila | 0,000046044278 | 0,000013644556 | 0,000029957227 | 0,000014682774 | 0,000000000000 | 0,000048314587 | 0,000016198525 | 0,000003045250 | 0,000026038786 | 0,000030022374 |
| A515 | AVEZZANO | Abruzzo | L'Aquila | 0,000851983819 | 0,000841635161 | 0,000732241674 | 0,000745601157 | 0,000521983119 | 0,000862570505 | 0,000842445680 | 0,000210392031 | 0,000772192305 | 0,000781520241 |
| A603 | BALSORANO | Abruzzo | L'Aquila | 0,000087779209 | 0,000042538929 | 0,000068879683 | 0,000048988699 | 0,000033629485 | 0,000083369755 | 0,000050050498 | 0,000006989456 | 0,000060841907 | 0,000064999907 |
| A656 | BARETE | Abruzzo | L'Aquila | 0,000034834165 | 0,000007738409 | 0,000016729954 | 0,000007857334 | 0,000000000000 | 0,000033990759 | 0,000008527368 | 0,000000686482 | 0,000016958291 | 0,000020150826 |
| A667 | BARISCIANO | Abruzzo | L'Aquila | 0,000057349333 | 0,000024781766 | 0,000038102925 | 0,000022024688 | 0,000000000000 | 0,000065775388 | 0,000025649468 | 0,000004624704 | 0,000035592158 | 0,000040351505 |
| A678 | BARREA | Abruzzo | L'Aquila | 0,000030471405 | 0,000011940121 | 0,000020373046 | 0,000012261275 | 0,000000000000 | 0,000035821337 | 0,000009984495 | 0,000001555574 | 0,000018493078 | 0,000020679138 |
| A884 | BISEGNA | Abruzzo | L'Aquila | 0,000020204696 | 0,000002373477 | 0,000001372088 | 0,000005185411 | 0,000000000000 | | | | | |

| Codice catastale | Denominazione | Regione | Provincia | FUNZIONI GENERALI | POLIZIA LOCALE | ISTRUZIONE PUBBLICA | RIFIUTI | TPL | VIABILITÀ E TERRITORIO | SOCIALE | ASILI NIDO | COMPLESSIVO | COMPLESSIVO SENZA RIFIUTI |
|------------------|------------------------|---------|-----------|-------------------|----------------|---------------------|----------------|----------------|------------------------|----------------|----------------|----------------|---------------------------|
| B651 | CAPESTRANO | Abruzzo | L'Aquila | 0,000036460188 | 0,000012023103 | 0,000019343534 | 0,000013887610 | 0,000000000000 | 0,000040352403 | 0,000013665319 | 0,000000874206 | 0,000021041227 | 0,000023550652 |
| B656 | CAPISTRELLO | Abruzzo | L'Aquila | 0,000129423699 | 0,000062696871 | 0,000069359690 | 0,000083469498 | 0,000055274006 | 0,000131102022 | 0,000077234911 | 0,000008905042 | 0,000090083421 | 0,000092403526 |
| B658 | CAPITIGNANO | Abruzzo | L'Aquila | 0,000036439807 | 0,000007639243 | 0,000014490821 | 0,000008093638 | 0,000000000000 | 0,000037137425 | 0,000009096948 | 0,000001041730 | 0,000017512757 | 0,000020816899 |
| B672 | CAPORCIANO | Abruzzo | L'Aquila | 0,000019645254 | 0,000002370471 | 0,000002435829 | 0,000002606751 | 0,000000000000 | 0,000015707297 | 0,000003110132 | 0,000000000000 | 0,000007349470 | 0,000009013173 |
| B677 | CAPPADOCIA | Abruzzo | L'Aquila | 0,000039943280 | 0,000010676687 | 0,000006486156 | 0,000019890067 | 0,000000000000 | 0,000058124262 | 0,000008797480 | 0,000000635123 | 0,000022873929 | 0,000023920641 |
| B725 | CARAPELLE CALVISIO | Abruzzo | L'Aquila | 0,000015959618 | 0,000001061127 | 0,000002007267 | 0,000001370336 | 0,000000000000 | 0,000008948283 | 0,000001066518 | 0,000000145818 | 0,000005044261 | 0,000006333041 |
| B842 | CARSOLI | Abruzzo | L'Aquila | 0,000144079994 | 0,000078520685 | 0,000084678907 | 0,000103865687 | 0,000000000000 | 0,000153862286 | 0,000089597925 | 0,000103929093 | 0,000107809497 | 0,000109192950 |
| C083 | CASTEL DEL MONTE | Abruzzo | L'Aquila | 0,000029327501 | 0,000006092925 | 0,000009791742 | 0,000010658795 | 0,000007228796 | 0,000033344329 | 0,000006862399 | 0,000001838424 | 0,000015542481 | 0,000017255634 |
| C090 | CASTEL DI IERI | Abruzzo | L'Aquila | 0,000022480741 | 0,000003581276 | 0,000003340168 | 0,000005006556 | 0,000000000000 | 0,000019726224 | 0,000004242524 | 0,000000840060 | 0,000009415396 | 0,000010961978 |
| C096 | CASTEL DI SANGRO | Abruzzo | L'Aquila | 0,000210340800 | 0,000116510211 | 0,000083907732 | 0,000143015031 | 0,000077629350 | 0,000223460738 | 0,000107933575 | 0,000012501616 | 0,000143611449 | 0,000143820667 |
| C126 | CASTELLAFIUME | Abruzzo | L'Aquila | 0,000037199514 | 0,000014546375 | 0,000018491706 | 0,000018037063 | 0,000000000000 | 0,000030929577 | 0,000015292322 | 0,000002705648 | 0,000021522796 | 0,000022745560 |
| C278 | CASTELVECCHIO CALVISIO | Abruzzo | L'Aquila | 0,000018819937 | 0,000001492640 | 0,000002872207 | 0,000002149906 | 0,000000000000 | 0,000012518720 | 0,000001872113 | 0,000000282832 | 0,000006503971 | 0,000008031338 |
| C279 | CASTELVECCHIO SUBEQUO | Abruzzo | L'Aquila | 0,000038260449 | 0,000013183608 | 0,000027076805 | 0,000013867154 | 0,000000000000 | 0,000036192651 | 0,000013714813 | 0,000009773335 | 0,000022327753 | 0,000025295655 |
| C426 | CELANO | Abruzzo | L'Aquila | 0,000218985538 | 0,000088728099 | 0,000206591552 | 0,000161046055 | 0,000098860948 | 0,000239710723 | 0,000170838960 | 0,000288931819 | 0,000187097898 | 0,000196236651 |
| C492 | CERCHIO | Abruzzo | L'Aquila | 0,000047976199 | 0,000019943416 | 0,000037487737 | 0,000022648579 | 0,000000000000 | 0,000044008076 | 0,000023329997 | 0,000004508740 | 0,000030545948 | 0,000033316274 |
| C766 | CIVITA D'ANTINO | Abruzzo | L'Aquila | 0,000037026675 | 0,000013777996 | 0,000015761534 | 0,000014356562 | 0,000000000000 | 0,000034153610 | 0,000012703570 | 0,000001465505 | 0,000020061216 | 0,000022062358 |
| C778 | CIVITELLA ALFEDENA | Abruzzo | L'Aquila | 0,000020794148 | 0,000006728310 | 0,000004581871 | 0,000007263612 | 0,000000000000 | 0,000015960548 | 0,000003909964 | 0,000000317123 | 0,000009529359 | 0,000010324162 |
| C783 | CIVITELLA ROVETO | Abruzzo | L'Aquila | 0,000088909794 | 0,000040570350 | 0,000056871647 | 0,000045615321 | 0,000036229019 | 0,000084997554 | 0,000046452470 | 0,000006199566 | 0,000058183833 | 0,000062592754 |
| C811 | COCULLO | Abruzzo | L'Aquila | 0,000021516980 | 0,000002562473 | 0,000002274787 | 0,000003696471 | 0,000000000000 | 0,000022799112 | 0,000003436842 | 0,000000565664 | 0,000008910073 | 0,000010738958 |
| C844 | COLLARMELE | Abruzzo | L'Aquila | 0,000033091521 | 0,000009570428 | 0,000013659252 | 0,000012221111 | 0,000000000000 | 0,000030422767 | 0,000011136293 | 0,000001352883 | 0,000017481905 | 0,000019327344 |
| C862 | COLLELONGO | Abruzzo | L'Aquila | 0,000043393096 | 0,000015700824 | 0,000016771284 | 0,000024814987 | 0,000000000000 | 0,000043525056 | 0,000018068894 | 0,000001578483 | 0,000026239327 | 0,000026738973 |
| C866 | COLLEPIETRO | Abruzzo | L'Aquila | 0,000019303047 | 0,000002451436 | 0,000003535982 | 0,000002962562 | 0,000002587842 | 0,000013588534 | 0,000003366766 | 0,000000356447 | 0,000007409446 | 0,000008969372 |
| C999 | CORFINIO | Abruzzo | L'Aquila | 0,000037975960 | 0,000014114527 | 0,000012099019 | 0,000013903275 | 0,000000000000 | 0,000031891523 | 0,000011573813 | 0,000001155770 | 0,000019217788 | 0,000021082072 |
| D465 | FAGNANO ALTO | Abruzzo | L'Aquila | 0,000026518071 | 0,000004449853 | 0,000007243378 | 0,000003347413 | 0,000000000000 | 0,000024368467 | 0,000005037961 | 0,000000692162 | 0,000011012512 | 0,000013701360 |
| D681 | FONTECCHIO | Abruzzo | L'Aquila | 0,000025228063 | 0,000008035910 | 0,000013999150 | 0,000006070903 | 0,000000000000 | 0,000015727702 | 0,000004428908 | 0,000012147773 | 0,000011909916 | 0,000013958189 |
| D736 | FOSSA | Abruzzo | L'Aquila | 0,000028754519 | 0,000007743387 | 0,000021849308 | 0,000006966412 | 0,000006970526 | 0,000023581061 | 0,000008565398 | 0,000000905093 | 0,000015207276 | 0,000018098098 |
| D850 | GAGLIANO ATERNO | Abruzzo | L'Aquila | 0,000020296475 | 0,000002906757 | 0,000003425004 | 0,000004576730 | 0,000000000000 | 0,000017956887 | 0,000003298224 | 0,000000707079 | 0,000008479193 | 0,000009848141 |
| E040 | GIOIA DEI MARSÌ | Abruzzo | L'Aquila | 0,000056923840 | 0,000023246953 | 0,000035809835 | 0,000033936057 | 0,000000000000 | 0,000058936819 | 0,000027813013 | 0,000002593216 | 0,000037637560 | 0,000038936015 |
| E096 | GORIANO SICOLI | Abruzzo | L'Aquila | 0,000028166725 | 0,000007444442 | 0,000013333739 | 0,000009307316 | 0,000000000000 | 0,000024325438 | 0,000006958295 | 0,000000676510 | 0,000014172975 | 0,000015879805 |
| E307 | INTRODACQUA | Abruzzo | L'Aquila | 0,000061420218 | 0,000026577269 | 0,000034722413 | 0,000027248331 | 0,000000000000 | 0,000055930634 | 0,000028161007 | 0,000003494936 | 0,000036595598 | 0,000039874536 |
| A345 | L'AQUILA | Abruzzo | L'Aquila | 0,001449017112 | 0,001528689110 | 0,001404520456 | 0,001394296052 | 0,003315386956 | 0,001697282072 | 0,001571120644 | 0,000679444419 | 0,001514900909 | 0,001557208013 |
| E505 | LECCE NEI MARSÌ | Abruzzo | L'Aquila | 0,000052202684 | 0,000020150854 | 0,000037190571 | 0,000031464495 | 0,000000000000 | 0,000053177759 | 0,000024117915 | 0,000003722489 | 0,000034823351 | 0,000036001607 |
| E723 | LUCO DEI MARSÌ | Abruzzo | L'Aquila | 0,000139128280 | 0,000078670726 | 0,000115310799 | 0,000096455875 | 0,000000000000 | 0,000133876585 | 0,000099839333 | 0,000017963735 | 0,000104794581 | 0,000107719725 |
| E724 | LUCOLI | Abruzzo | L'Aquila | 0,000061457151 | 0,000011029112 | 0,000013905570 | 0,000016897358 | 0,000000000000 | 0,000081569450 | 0,000011842339 | 0,000001414159 | 0,000030588074 | 0,000035390655 |
| E811 | MAGLIANO DE' MARSÌ | Abruzzo | L'Aquila | 0,000099775716 | 0,000044957102 | 0,000059708277 | 0,000061866695 | 0,000038298031 | 0,000100739107 | 0,000057880685 | 0,000007777807 | 0,000068977705 | 0,000071472183 |
| F022 | MASSA D'ALBE | Abruzzo | L'Aquila | 0,000050232255 | 0,000015936393 | 0,000013358477 | 0,000024249766 | 0,000000000000 | 0,000056432964 | 0,000019773919 | 0,000002709612 | 0,000028849674 | 0,000030463280 |
| M255 | MOLINA ATERNO | Abruzzo | L'Aquila | 0,000021693939 | 0,000005449556 | 0,000003754416 | 0,000004567457 | 0,000000000000 | 0,000015537958 | 0,000004789190 | 0,000000452017 | 0,000008899775 | 0,000010419513 |
| F595 | MONTEREALE | Abruzzo | L'Aquila | 0,000096823565 | 0,000029717953 | 0,000045565385 | 0,000048248220 | 0,000000000000 | 0,000129569137 | 0,000037841229 | 0,000004080138 | 0,000060908588 | 0,000065349731 |
| F732 | MORINO | Abruzzo | L'Aquila | 0,000048358324 | 0,000020542729 | 0,000025434772 | 0,000020711816 | 0,000000000000 | 0,000047330825 | 0,000020247055 | 0,000001578328 | 0,000028396417 | 0,000031092107 |
| F852 | NAVELLI | Abruzzo | L'Aquila | 0,000031364022 | 0,000006006324 | 0,000014923498 | 0,000007059534 | 0,000000000000 | 0,000031123813 | 0,000007281121 | 0,000000556599 | 0,000015178698 | 0,000018026828 |
| F996 | OCRE | Abruzzo | L'Aquila | 0,000038169989 | 0,000012703226 | 0,000029622531 | 0,000010348603 | 0,000000000000 | 0,000034985942 | 0,000014847265 | 0,000002262710 | 0,000021435754 | 0,000025325028 |
| G002 | OFENA | Abruzzo | L'Aquila | 0,000026439851 | 0,000006362441 | 0,000006172301 | 0,000006347411 | 0,000000000000 | 0,000026768199 | 0,000006796458 | 0,000000695081 | 0,000012480900 | 0,000014426443 |
| G079 | OPI | Abruzzo | L'Aquila | 0,000025992300 | 0,000005640627 | 0,000006964300 | 0,000007995497 | 0,000000000000 | 0,000021948400 | 0,000005350083 | 0,000000566687 | 0,000011917094 | 0,000013292756 |
| G102 | ORICOLA | Abruzzo | L'Aquila | 0,000045866343 | 0,000025549292 | 0,000030737138 | 0,000030503787 | 0,000000000000 | 0,000035354417 | 0,000013486677 | 0,000004897155 | 0,000029137493 | 0,000028658209 |
| G142 | ORTONA DEI MARSÌ | Abruzzo | L'Aquila | 0,000033804138 | 0,000005343410 | 0,000002416257 | 0,000008422276 | 0,000000000000 | 0,000041863165 | 0,000008563062 | 0,000000000000 | 0,000015795997 | 0,000018382632 |
| G145 | ORTUCCHIO | Abruzzo | L'Aquila | 0,000052776153 | 0,000026303326 | 0,000043074639 | 0,000030320164 | 0,000000000000 | 0,000051403770 | 0,000025335703 | 0,000005499100 | 0,000035873571 | 0,000037821656 |
| G200 | OVINDOLI | Abruzzo | L'Aquila | 0,000078955567 | 0,000018021775 | 0,000019543485 | 0,000041816176 | 0,000000000000 | 0,000093660394 | 0,000016610869 | 0,000002545589 | 0,000043917078 | 0,000044654056 |
| G210 | PACENTRO | Abruzzo | L'Aquila | 0,000043741020 | 0,000014143777 | 0,000023245842 | 0,000014106111 | 0,000000000000 | 0,000046055205 | 0,000017228613 | 0,000002481207 | 0,000024468478 | 0,000028103503 |
| G449 | PERETO | Abruzzo | L'Aquila | 0,000028417178 | 0,000008755591 | 0,000012651266 | 0,000012911088 | 0,000000000000 | 0,000030962849 | 0,000008283797 | 0,000001638696 | 0,000016195318 | 0,000017347397 |
| G484 | PESCASSEROLI | Abruzzo | L'Aquila | 0,000103973253 | 0,000047036832 | 0,000042728497 | 0,000055382127 | 0,000000000000 | 0,000100193011 | 0,000031723436 | 0,000005591966 | 0,000060580320 | 0,000062403800 |
| G492 | PESCINA | Abruzzo | L'Aquila | 0,000105740593 | 0,000051255640 | 0,000067174199 | 0,000064738351 | 0,000000000000 | 0,000104456025 | 0,000064132721 | 0,000008228416 | 0,000072461734 | 0,000075171028 |
| G493 | PESCOCOSTANZO | Abruzzo | L'Aquila | 0,000065900262 | 0,000016743455 | 0,000017992611 | 0,000025656437 | 0,000000000000 | 0,000071945877 | 0,000016445858 | 0,000002687058 | 0,000034267930 | 0,000037288765 |
| G524 | PETTORANO SUL GIZIO | Abruzzo | L'Aquila | 0,000049683250 | 0,000016119902 | 0,000021265591 | 0,000018477523 | 0,000000000000 | 0,000053342994 | 0,000020684942 | 0,000002706692 | 0,000028057035 | 0,000031417442 |
| G726 | PIZZOLI | Abruzzo | L'Aquila | 0,000122991352 | 0,000055155437 | 0,000087410843 | 0,000047085042 | 0,000000000000 | 0,00012725691 | | | | |

| Codice catastale | Denominazione | Regione | Provincia | FUNZIONI GENERALI | POLIZIA LOCALE | ISTRUZIONE PUBBLICA | RIFIUTI | TPL | VIABILITÀ E TERRITORIO | SOCIALE | ASILI NIDO | COMPLESSIVO | COMPLESSIVO SENZA RIFIUTI |
|------------------|---------------------------------|---------|-----------|-------------------|----------------|---------------------|----------------|----------------|------------------------|----------------|-----------------|----------------|---------------------------|
| H400 | ROCCA DI CAMBIO | Abruzzo | L'Aquila | 0,000042356186 | 0,000007193157 | 0,000005528698 | 0,000014662438 | 0,000000000000 | 0,000042057118 | 0,000006432289 | 0,000000989942 | 0,000019348720 | 0,000020992625 |
| H402 | ROCCA DI MEZZO | Abruzzo | L'Aquila | 0,000077762710 | 0,000022899408 | 0,000029343833 | 0,000035488923 | 0,000000000000 | 0,000101273767 | 0,000023505559 | 0,000005227269 | 0,000045735385 | 0,000049329752 |
| H429 | ROCCA PIA | Abruzzo | L'Aquila | 0,000019076855 | 0,000003059648 | 0,000001925038 | 0,000004368922 | 0,000000000000 | 0,000018809928 | 0,000002732536 | 0,000000475208 | 0,000008007972 | 0,000009284519 |
| H389 | ROCCACASALE | Abruzzo | L'Aquila | 0,000028461002 | 0,000008706457 | 0,000005626491 | 0,000012845352 | 0,000000000000 | 0,000021688943 | 0,000008484750 | 0,000000451326 | 0,000014145906 | 0,000014602129 |
| H434 | ROCCARASO | Abruzzo | L'Aquila | 0,000113293063 | 0,000063492709 | 0,000026998953 | 0,000059369905 | 0,000000000000 | 0,000100706294 | 0,000026923592 | 0,000003334398 | 0,000061752363 | 0,000062588108 |
| H772 | SAN BENEDETTO DEI MARSÌ | Abruzzo | L'Aquila | 0,000085820909 | 0,000029795743 | 0,000057099315 | 0,000063438992 | 0,000000000000 | 0,000084022064 | 0,000052870750 | 0,000011386063 | 0,000061380707 | 0,000060658680 |
| H773 | SAN BENEDETTO IN PERILLIS | Abruzzo | L'Aquila | 0,000016848229 | 0,00000118267 | 0,000001318421 | 0,000002339792 | 0,000000000000 | 0,000011059291 | 0,000002089693 | 0,000000141416 | 0,000005794405 | 0,000007006252 |
| H819 | SAN DEMETRIO NE' VESTINI | Abruzzo | L'Aquila | 0,000056231278 | 0,000022187102 | 0,000045695474 | 0,000020820931 | 0,000000000000 | 0,000050415093 | 0,000024646761 | 0,000005208986 | 0,000033901689 | 0,000038490302 |
| I121 | SAN PIO DELLE CAMERE | Abruzzo | L'Aquila | 0,000029812851 | 0,000007429008 | 0,000026381523 | 0,000012154772 | 0,000000000000 | 0,000025199489 | 0,000008744462 | 0,000002625024 | 0,000017387186 | 0,000019222670 |
| I389 | SAN VINCENZO VALLE ROVETO | Abruzzo | L'Aquila | 0,000068467489 | 0,000031461545 | 0,000036113822 | 0,000034405667 | 0,000000000000 | 0,000069596533 | 0,000034859650 | 0,000002480507 | 0,000042979661 | 0,000045987341 |
| I336 | SANT'EUSANIO FORCONESE | Abruzzo | L'Aquila | 0,000023641885 | 0,000004324747 | 0,000006795358 | 0,000003652179 | 0,000000000000 | 0,000016380820 | 0,000004429031 | 0,000000677994 | 0,000009413921 | 0,000011435089 |
| I326 | SANTE MARIE | Abruzzo | L'Aquila | 0,000047100421 | 0,000020282485 | 0,000027310200 | 0,000023385779 | 0,000000000000 | 0,000059105593 | 0,000017691873 | 0,000002107231 | 0,000030103448 | 0,000032459946 |
| I360 | SANTO STEFANO DI SESSANIO | Abruzzo | L'Aquila | 0,000021720606 | 0,000003047473 | 0,000002032498 | 0,000005126724 | 0,000000000000 | 0,000014912396 | 0,000001743119 | 0,000000158781 | 0,000008102210 | 0,000009145984 |
| I501 | SCANNO | Abruzzo | L'Aquila | 0,000069937205 | 0,000026531072 | 0,000026618371 | 0,000030220518 | 0,000000000000 | 0,000079804845 | 0,000027955048 | 0,000004666724 | 0,000040838143 | 0,000044562710 |
| I543 | SCONTRONE | Abruzzo | L'Aquila | 0,000024520820 | 0,000006239539 | 0,000007519909 | 0,000007417517 | 0,000000000000 | 0,000020130660 | 0,000007624409 | 0,000000789596 | 0,000011737381 | 0,000013252750 |
| I546 | SCOPPITO | Abruzzo | L'Aquila | 0,000089296595 | 0,000046573649 | 0,0000112438844 | 0,000043529702 | 0,000000000000 | 0,000091996296 | 0,000050483042 | 0,0000113488242 | 0,000069774409 | 0,000078980817 |
| I553 | SCURCOLA MARSICANA | Abruzzo | L'Aquila | 0,000088748696 | 0,000033041408 | 0,000045282715 | 0,000061860809 | 0,000000000000 | 0,000082884791 | 0,000039538553 | 0,000005840585 | 0,000057811638 | 0,000056391226 |
| I558 | SECINARO | Abruzzo | L'Aquila | 0,000023317185 | 0,000004659980 | 0,000005238590 | 0,000005294848 | 0,000000000000 | 0,000022064887 | 0,000004783168 | 0,000000000000 | 0,000010305822 | 0,000012063626 |
| I804 | SULMONA | Abruzzo | L'Aquila | 0,000478424519 | 0,000418275239 | 0,000322496730 | 0,000453990227 | 0,000288579356 | 0,000425798236 | 0,000461332614 | 0,000467957604 | 0,000432035677 | 0,000424334217 |
| L025 | TAGLIACOZZO | Abruzzo | L'Aquila | 0,000189612779 | 0,000087254234 | 0,000101711510 | 0,000157565901 | 0,000083121167 | 0,000231458462 | 0,000116875839 | 0,000012378903 | 0,000146163606 | 0,000142163783 |
| L173 | TIONE DEGLI ABRUZZI | Abruzzo | L'Aquila | 0,000023033346 | 0,000003140715 | 0,000002993557 | 0,000005604783 | 0,000000000000 | 0,000021827475 | 0,000004198444 | 0,000000424247 | 0,000009831330 | 0,000011313965 |
| L227 | TORNIMPARTE | Abruzzo | L'Aquila | 0,000088144056 | 0,000036612845 | 0,000070490912 | 0,000025838766 | 0,000000000000 | 0,000092200786 | 0,000042536003 | 0,000007328258 | 0,000053501733 | 0,000063205654 |
| L334 | TRASACCO | Abruzzo | L'Aquila | 0,000143518554 | 0,000077035742 | 0,000114225870 | 0,000103679692 | 0,000000000000 | 0,000133134197 | 0,000099057288 | 0,000087142432 | 0,000109734739 | 0,000111858795 |
| M023 | VILLA SANT'ANGELO | Abruzzo | L'Aquila | 0,000021072507 | 0,000005013199 | 0,000007192559 | 0,000006520171 | 0,000000000000 | 0,000016435427 | 0,000005254028 | 0,000001661556 | 0,000009929044 | 0,000011124846 |
| M021 | VILLA SANTA LUCIA DEGLI ABRUZZI | Abruzzo | L'Aquila | 0,000019930696 | 0,000001109170 | 0,000001385783 | 0,000001725071 | 0,000000000000 | 0,000015882162 | 0,000001745948 | 0,000000000000 | 0,000006761991 | 0,000008528897 |
| L958 | VILLALAGO | Abruzzo | L'Aquila | 0,000029605130 | 0,000009092598 | 0,000003901271 | 0,000013910033 | 0,000000000000 | 0,000027402357 | 0,000008372225 | 0,000000424251 | 0,000015112156 | 0,000015533850 |
| M031 | VILLAVALLELONGA | Abruzzo | L'Aquila | 0,000035321313 | 0,000013155774 | 0,000015175162 | 0,000016678454 | 0,000000000000 | 0,000036194848 | 0,000010616064 | 0,000002143937 | 0,000020158939 | 0,000021379862 |
| M041 | VILLETTA BARREA | Abruzzo | L'Aquila | 0,000032566207 | 0,000010381031 | 0,000015699482 | 0,000013146158 | 0,000000000000 | 0,000026703673 | 0,000008356559 | 0,000000565664 | 0,000017035331 | 0,000018399618 |
| M090 | VITTORITO | Abruzzo | L'Aquila | 0,000034826421 | 0,000009837985 | 0,000015934601 | 0,000010963652 | 0,000000000000 | 0,000029366975 | 0,000010709721 | 0,000001964518 | 0,000017639691 | 0,000019981585 |
| A008 | ABBATEGGIO | Abruzzo | Pescara | 0,000022163033 | 0,000004329411 | 0,000007234753 | 0,000004924351 | 0,000000000000 | 0,000016017614 | 0,000004675292 | 0,000000422623 | 0,000009498197 | 0,000011102661 |
| A120 | ALANNO | Abruzzo | Pescara | 0,000080502180 | 0,000046935483 | 0,000049226447 | 0,000049875894 | 0,000034642762 | 0,000074556982 | 0,000049519884 | 0,000009004214 | 0,000056377659 | 0,000058658420 |
| A945 | BOLOGNANO | Abruzzo | Pescara | 0,000039297237 | 0,000013193185 | 0,000026471690 | 0,000016868505 | 0,000000000000 | 0,000030507112 | 0,000014580088 | 0,000002062475 | 0,000022388051 | 0,000024324258 |
| B193 | BRITTOLI | Abruzzo | Pescara | 0,000019838703 | 0,000003121385 | 0,000003780029 | 0,000005603678 | 0,000000000000 | 0,000016340054 | 0,000004238289 | 0,000000848292 | 0,000008674631 | 0,000009751894 |
| B294 | BUSSI SUL TIRINO | Abruzzo | Pescara | 0,000059615039 | 0,000028883568 | 0,000031238257 | 0,000030995863 | 0,000000000000 | 0,000054907331 | 0,000037039039 | 0,000003047118 | 0,000038158645 | 0,000040671285 |
| B681 | CAPPELLE SUL TAVO | Abruzzo | Pescara | 0,000066941795 | 0,000042500708 | 0,000062670703 | 0,000053685977 | 0,000000000000 | 0,000060199600 | 0,000054983305 | 0,000017445659 | 0,000054480383 | 0,000054759054 |
| B722 | CARAMANICO TERME | Abruzzo | Pescara | 0,000070778754 | 0,000028484234 | 0,000038953963 | 0,000027676607 | 0,000000000000 | 0,000073913112 | 0,000027655410 | 0,000003841467 | 0,000041299286 | 0,000046077999 |
| B827 | CARPINETO DELLA NORA | Abruzzo | Pescara | 0,000026008801 | 0,000006705809 | 0,000012941375 | 0,000005685702 | 0,000000000000 | 0,000020355452 | 0,000008878915 | 0,000000789462 | 0,000012536963 | 0,000014940323 |
| C308 | CASTIGLIONE A CASAURIA | Abruzzo | Pescara | 0,000030976601 | 0,000008117853 | 0,000010841806 | 0,000009818250 | 0,000000000000 | 0,000024696690 | 0,000009445062 | 0,000002272826 | 0,000015067389 | 0,000016908740 |
| C354 | CATIGNANO | Abruzzo | Pescara | 0,000038881256 | 0,000015799597 | 0,000024256232 | 0,000014732345 | 0,000000000000 | 0,000031878821 | 0,000019753890 | 0,000001962641 | 0,000022605593 | 0,000025367458 |
| C474 | CEPAGATTI | Abruzzo | Pescara | 0,000172825626 | 0,000119986154 | 0,000199508340 | 0,000211139433 | 0,000000000000 | 0,000174815058 | 0,000170274590 | 0,000035629011 | 0,000171451100 | 0,000157528789 |
| C750 | CITTÀ SANT'ANGELO | Abruzzo | Pescara | 0,000328248571 | 0,000264251546 | 0,000267328850 | 0,000292257299 | 0,000000000000 | 0,000296571857 | 0,000253945878 | 0,000066736026 | 0,000270338717 | 0,000262649874 |
| C771 | CIVITAQUANA | Abruzzo | Pescara | 0,000036943860 | 0,000014658551 | 0,000022495120 | 0,000013225449 | 0,000000000000 | 0,000032547126 | 0,000017287523 | 0,000002454393 | 0,000021245023 | 0,000024058217 |
| C779 | CIVITELLA CASANOVA | Abruzzo | Pescara | 0,000052846139 | 0,000024287697 | 0,000033653273 | 0,000021993637 | 0,000000000000 | 0,000047572156 | 0,000026715916 | 0,000002145059 | 0,000031986050 | 0,000035491298 |
| C853 | COLLECORVINO | Abruzzo | Pescara | 0,000127818552 | 0,000074177440 | 0,000092653405 | 0,000072041346 | 0,000000000000 | 0,000111982763 | 0,000087052421 | 0,000018486079 | 0,000088410597 | 0,000094152783 |
| D078 | CORVARA | Abruzzo | Pescara | 0,000018578687 | 0,000002585693 | 0,000004970783 | 0,000001907686 | 0,000000000000 | 0,000012939365 | 0,000003464391 | 0,000000000000 | 0,000007028669 | 0,000008825064 |
| D201 | CUGNOLI | Abruzzo | Pescara | 0,000042289918 | 0,000016533482 | 0,000028536569 | 0,000012675258 | 0,000000000000 | 0,000033844188 | 0,000020311508 | 0,000002621977 | 0,000023690857 | 0,000027555030 |
| D394 | ELICE | Abruzzo | Pescara | 0,000045255243 | 0,000019618384 | 0,000025563526 | 0,000018148624 | 0,000000000000 | 0,000035816395 | 0,000022756396 | 0,000004963118 | 0,000026221688 | 0,000029053647 |
| D501 | FARINDOLA | Abruzzo | Pescara | 0,000044704271 | 0,000019353960 | 0,000027895031 | 0,000020047354 | 0,000000000000 | 0,000043409851 | 0,000023157464 | 0,000002327471 | 0,000027760528 | 0,000030466240 |
| E558 | LETTOMANOPPELLO | Abruzzo | Pescara | 0,000066116303 | 0,000030820637 | 0,000049142165 | 0,000032806421 | 0,000000000000 | 0,000052857601 | 0,000039251413 | 0,000094727352 | 0,000045999405 | 0,000050627386 |
| E691 | LORETO APRUTINO | Abruzzo | Pescara | 0,000158684743 | 0,000086257400 | 0,000106052561 | 0,000107856324 | 0,000000000000 | 0,000148932628 | 0,000109251641 | 0,000015462796 | 0,000114050597 | 0,000116223492 |
| E892 | MANOPPELLO | Abruzzo | Pescara | 0,000171889537 | 0,000083588518 | 0,000120657451 | 0,000111827850 | 0,000000000000 | 0,000142092499 | 0,000098185635 | 0,000086617939 | 0,000119589947 | 0,000122312821 |
| F441 | MONTEBELLO DI BERTONA | Abruzzo | Pescara | 0,000031519285 | 0,000013117591 | 0,000021848381 | 0,000013032491 | 0,000000000000 | 0,000026809841 | 0,000013249362 | 0,000011500907 | 0,000018983935 | 0,000021071648 |
| F646 | MONTESILVANO | Abruzzo | Pescara | 0,000701126873 | 0,001167472658 | 0,001131901858 | 0,001171593482 | 0,000000000000 | 0,000852895579 | 0,001091440821 | 0,000418190982 | 0,000956138787 | 0,000880559210 |
| F765 | MOSCUFO | Abruzzo | Pescara | 0,000074176477 | 0,000038355704 | 0,000048896349 | | | | | | | |

| Codice catastale | Denominazione | Regione | Provincia | FUNZIONI GENERALI | POLIZIA LOCALE | ISTRUZIONE PUBBLICA | RIFIUTI | TPL | VIABILITÀ E TERRITORIO | SOCIALE | ASILI NIDO | COMPLESSIVO | COMPLESSIVO SENZA RIFIUTI |
|------------------|------------------------------------|---------|-----------|-------------------|----------------|---------------------|----------------|----------------|------------------------|-----------------|----------------|----------------|---------------------------|
| G878 | POPOLI | Abruzzo | Pescara | 0,000110939735 | 0,000067948888 | 0,000087076471 | 0,000136859557 | 0,000058600110 | 0,000104820305 | 0,000080845197 | 0,000117580550 | 0,000104735316 | 0,000093466420 |
| H425 | ROCCAMORICE | Abruzzo | Pescara | 0,000033479335 | 0,000013139968 | 0,000017801155 | 0,000011976070 | 0,000000000000 | 0,000028194600 | 0,000012305072 | 0,000001466462 | 0,000018198415 | 0,000020381157 |
| H562 | ROSCIANO | Abruzzo | Pescara | 0,000084203179 | 0,000047674393 | 0,000069285822 | 0,000058166366 | 0,000018991547 | 0,000077986810 | 0,000047823590 | 0,000118794265 | 0,000065785585 | 0,000068458338 |
| H715 | SALLE | Abruzzo | Pescara | 0,000019667584 | 0,000003345901 | 0,000003758926 | 0,000005831491 | 0,000000000000 | 0,000012895845 | 0,000004004251 | 0,000000791656 | 0,000008263842 | 0,000009117089 |
| I376 | SAN VALENTINO IN ABRUZZO CITERIORE | Abruzzo | Pescara | 0,000058525269 | 0,000023498130 | 0,000030431792 | 0,000024775641 | 0,000000000000 | 0,000044638502 | 0,000026076959 | 0,000003809231 | 0,000032957244 | 0,000035827277 |
| I332 | SANT'EUFEMIA A MAIELLA | Abruzzo | Pescara | 0,000022414398 | 0,000004160604 | 0,000003988387 | 0,000007609964 | 0,000000000000 | 0,000025974839 | 0,000003494544 | 0,000000707278 | 0,000010828732 | 0,000011957847 |
| I482 | SCAFA | Abruzzo | Pescara | 0,000073844087 | 0,000039175953 | 0,000059885641 | 0,000053443162 | 0,000000000000 | 0,000061710355 | 0,000052520508 | 0,000009746055 | 0,000054673537 | 0,000055105141 |
| I649 | SERRAMONACESCA | Abruzzo | Pescara | 0,000027186032 | 0,000006765267 | 0,000006364441 | 0,000008386951 | 0,000000000000 | 0,000024716287 | 0,000007898975 | 0,000001385668 | 0,000013008662 | 0,000014629917 |
| I922 | SPOLTRE | Abruzzo | Pescara | 0,000297118574 | 0,000215621597 | 0,000301828902 | 0,000287225445 | 0,000000000000 | 0,000291955697 | 0,000290287947 | 0,000062828434 | 0,000269024207 | 0,000262639376 |
| L186 | TOCCO DA CASURIA | Abruzzo | Pescara | 0,000074130699 | 0,000033608048 | 0,000045463122 | 0,000047983242 | 0,000000000000 | 0,000065455086 | 0,000037100677 | 0,000005634505 | 0,000048949395 | 0,000049288312 |
| L263 | TORRE DE' PASSERI | Abruzzo | Pescara | 0,000068166903 | 0,000031594460 | 0,000046596610 | 0,000047414892 | 0,000000000000 | 0,000054321461 | 0,000041083006 | 0,000073119983 | 0,000049539621 | 0,000050284957 |
| L475 | TURRIVALIGNANI | Abruzzo | Pescara | 0,000031004877 | 0,000006960444 | 0,000019546748 | 0,000014852625 | 0,000000000000 | 0,000018434461 | 0,000009850991 | 0,000001464705 | 0,000016716533 | 0,000017370375 |
| L846 | VICOLI | Abruzzo | Pescara | 0,000019777178 | 0,000004305739 | 0,000003414977 | 0,000002278240 | 0,000000000000 | 0,000014124930 | 0,000005382482 | 0,000001128355 | 0,000007757442 | 0,000009679497 |
| L922 | VILLA CELIERA | Abruzzo | Pescara | 0,000028269730 | 0,000009407734 | 0,000005524243 | 0,000008349980 | 0,000000000000 | 0,000019328553 | 0,000009579909 | 0,000000905409 | 0,000012881371 | 0,000014470942 |
| A125 | ALBA ADRIATICA | Abruzzo | Teramo | 0,00033888462 | 0,000289098943 | 0,000218079320 | 0,000401049623 | 0,000062226865 | 0,000365734071 | 0,000239697931 | 0,000387043741 | 0,000316451356 | 0,000286775042 |
| A270 | ANCARANO | Abruzzo | Teramo | 0,000048566299 | 0,000050822705 | 0,000043572732 | 0,000038531470 | 0,000000000000 | 0,000039424515 | 0,000023657254 | 0,000004053996 | 0,000037193170 | 0,000036723706 |
| A445 | ARSITA | Abruzzo | Teramo | 0,000028867203 | 0,000011117650 | 0,000016800693 | 0,000010317186 | 0,000005274075 | 0,000026196588 | 0,000011319122 | 0,000001245304 | 0,000016371801 | 0,000018495705 |
| A488 | ATRI | Abruzzo | Teramo | 0,000199993232 | 0,000127484196 | 0,000151965470 | 0,000157384576 | 0,000149163636 | 0,000199479296 | 0,000179953908 | 0,000228434377 | 0,000173931327 | 0,000179735779 |
| A692 | BASCIANO | Abruzzo | Teramo | 0,000051182164 | 0,000019479565 | 0,000053272066 | 0,000031018828 | 0,000017799026 | 0,000047795489 | 0,000030639483 | 0,000008904970 | 0,000037709308 | 0,000040056268 |
| A746 | BELLANTE | Abruzzo | Teramo | 0,000133959137 | 0,000079476594 | 0,000114561066 | 0,000085903908 | 0,000000000000 | 0,000128524979 | 0,000106769563 | 0,000227273478 | 0,000109521790 | 0,000117806731 |
| A885 | BISENTI | Abruzzo | Teramo | 0,000051008946 | 0,000023327480 | 0,000031524152 | 0,000020308986 | 0,000010729957 | 0,000047704653 | 0,000027440297 | 0,000002141813 | 0,000031328426 | 0,000035193946 |
| B515 | CAMPLI | Abruzzo | Teramo | 0,000151092825 | 0,000082058089 | 0,000097834860 | 0,000095498396 | 0,000000000000 | 0,000143028346 | 0,000112187553 | 0,000201290683 | 0,000114926975 | 0,000121742347 |
| B640 | CANZANO | Abruzzo | Teramo | 0,000049005302 | 0,000019054561 | 0,000040763975 | 0,000025761442 | 0,000000000000 | 0,000037266064 | 0,000024012627 | 0,000003545128 | 0,000031182858 | 0,000033084643 |
| C040 | CASTEL CASTAGNA | Abruzzo | Teramo | 0,000021494140 | 0,000005349638 | 0,000006034945 | 0,000005461840 | 0,000000000000 | 0,000015859834 | 0,000006172348 | 0,000001240637 | 0,000009666272 | 0,000011141150 |
| C128 | CASTELLALTO | Abruzzo | Teramo | 0,000132174291 | 0,000068301816 | 0,000151520402 | 0,000120797654 | 0,000000000000 | 0,000136056750 | 0,0000100479470 | 0,000074501826 | 0,000116299939 | 0,000114722181 |
| C169 | CASTELLI | Abruzzo | Teramo | 0,000037058924 | 0,000011906212 | 0,000020377096 | 0,000014965301 | 0,000009192558 | 0,000037012566 | 0,000015821738 | 0,000001694897 | 0,000021833994 | 0,000024243469 |
| C316 | CASTIGLIONE MESSER RAIMONDO | Abruzzo | Teramo | 0,000058601541 | 0,000029168854 | 0,000036245789 | 0,000027681917 | 0,000000000000 | 0,000052258990 | 0,000033247603 | 0,000003273251 | 0,000036876272 | 0,000040101569 |
| C322 | CASTILENTI | Abruzzo | Teramo | 0,000035624936 | 0,000022636417 | 0,000025126183 | 0,000022869853 | 0,000000000000 | 0,000033753545 | 0,000017512611 | 0,000003698084 | 0,000024612213 | 0,000025223418 |
| C449 | CELLINO ATTANASIO | Abruzzo | Teramo | 0,000058381538 | 0,000030750328 | 0,000067012611 | 0,000032714001 | 0,000000000000 | 0,000059787700 | 0,000035987422 | 0,000004735662 | 0,000043634487 | 0,000047465296 |
| C517 | CERMIGNANO | Abruzzo | Teramo | 0,000044913468 | 0,000020300155 | 0,000034001525 | 0,000017773277 | 0,000000000000 | 0,000040310499 | 0,000025137328 | 0,000002818287 | 0,000028026118 | 0,000031622723 |
| C781 | CIVITELLA DEL TRONTO | Abruzzo | Teramo | 0,000120785483 | 0,000059770556 | 0,000083385201 | 0,000065988230 | 0,000000000000 | 0,000115081589 | 0,000073319409 | 0,000149648945 | 0,000086574016 | 0,000093795325 |
| C311 | COLLEDARA | Abruzzo | Teramo | 0,000053796193 | 0,000026428899 | 0,000039993970 | 0,000035294950 | 0,000000000000 | 0,000049773330 | 0,000028865585 | 0,000005072737 | 0,000037307922 | 0,000038014055 |
| C901 | COLONNELLA | Abruzzo | Teramo | 0,000086357748 | 0,000070942205 | 0,000070059324 | 0,000082687429 | 0,000000000000 | 0,000082451642 | 0,000050649910 | 0,000007868096 | 0,000070341545 | 0,000066010720 |
| C972 | CONTROGUERRA | Abruzzo | Teramo | 0,000056589596 | 0,000037356393 | 0,000041035875 | 0,000049613100 | 0,000000000000 | 0,000049701544 | 0,000034136317 | 0,000068780378 | 0,000045729292 | 0,000044366887 |
| D043 | CORROPOLI | Abruzzo | Teramo | 0,000114917426 | 0,000092482296 | 0,000101430719 | 0,000120919769 | 0,000000000000 | 0,000098260444 | 0,000076077617 | 0,000100012746 | 0,000100799666 | 0,000093741714 |
| D076 | CORTINO | Abruzzo | Teramo | 0,000026826279 | 0,000006847026 | 0,000010571715 | 0,000007828120 | 0,000000000000 | 0,000031504389 | 0,000009147723 | 0,000000707003 | 0,000014325289 | 0,000016604438 |
| D179 | CROGNALETO | Abruzzo | Teramo | 0,000045850157 | 0,000018066226 | 0,000020031108 | 0,000012937413 | 0,000014822331 | 0,000062023087 | 0,000018289604 | 0,000002969710 | 0,000027009123 | 0,000031945353 |
| D489 | FANO ADRIANO | Abruzzo | Teramo | 0,000022835080 | 0,000003059803 | 0,000001704183 | 0,000004556604 | 0,000000000000 | 0,000020972620 | 0,000003847063 | 0,000000141416 | 0,000009179493 | 0,000010801161 |
| E058 | GIULIANOVA | Abruzzo | Teramo | 0,000465693480 | 0,000415488286 | 0,000370350816 | 0,000580953557 | 0,000181865716 | 0,000501976725 | 0,000488244845 | 0,000141956240 | 0,000465729177 | 0,000425309496 |
| E343 | ISOLA DEL GRAN SASSO D'ITALIA | Abruzzo | Teramo | 0,000108565716 | 0,000068098914 | 0,000081205656 | 0,000067818723 | 0,000048485526 | 0,000110930120 | 0,000069920702 | 0,000092360747 | 0,000083318917 | 0,000088756246 |
| E989 | MARTINSICURO | Abruzzo | Teramo | 0,000406735567 | 0,000315681922 | 0,000251803199 | 0,000445383864 | 0,000087637125 | 0,000458352874 | 0,000294329786 | 0,000170772622 | 0,000359446417 | 0,000329300331 |
| F500 | MONTEFINO | Abruzzo | Teramo | 0,000031713499 | 0,000013631527 | 0,000014388346 | 0,000009805277 | 0,000007191422 | 0,000026535361 | 0,000013120712 | 0,000002151382 | 0,000017071476 | 0,000019620393 |
| F690 | MONTORIO AL VOMANO | Abruzzo | Teramo | 0,000146817444 | 0,000064505468 | 0,000128196657 | 0,000095213408 | 0,000049422101 | 0,000149218615 | 0,000121948434 | 0,000234971424 | 0,000121941811 | 0,000131317896 |
| F747 | MORRO D'ORO | Abruzzo | Teramo | 0,000084071906 | 0,000042360735 | 0,000064695100 | 0,000054340442 | 0,000000000000 | 0,000070329165 | 0,000049845112 | 0,000099072954 | 0,000061812806 | 0,000064434044 |
| F764 | MOSCIANO SANT'ANGELO | Abruzzo | Teramo | 0,000199315425 | 0,000151098925 | 0,000156376234 | 0,000138382290 | 0,000077258011 | 0,000172494900 | 0,000141606339 | 0,000240824985 | 0,000160007369 | 0,000167593253 |
| F870 | NERETO | Abruzzo | Teramo | 0,000084866536 | 0,000078122542 | 0,000073143859 | 0,000097034770 | 0,000000000000 | 0,000080075907 | 0,000088399562 | 0,000196936843 | 0,000087541736 | 0,000084211664 |
| F942 | NOTARESCO | Abruzzo | Teramo | 0,000129757449 | 0,000077895031 | 0,000098008454 | 0,000084919882 | 0,000000000000 | 0,000117037043 | 0,000100381787 | 0,000110805764 | 0,000099322063 | 0,000104374219 |
| G437 | PENNA SANT'ANDREA | Abruzzo | Teramo | 0,000050089849 | 0,000022358491 | 0,000042363936 | 0,000029382288 | 0,000000000000 | 0,000036589882 | 0,000025786749 | 0,000004174237 | 0,000032989325 | 0,000034254641 |
| G608 | PIETRACAMELA | Abruzzo | Teramo | 0,000028688242 | 0,000005678629 | 0,000001909355 | 0,000007596461 | 0,000000000000 | 0,000021068273 | 0,000003982887 | 0,000000317562 | 0,000011357411 | 0,000012676119 |
| F831 | PINETO | Abruzzo | Teramo | 0,000344739558 | 0,000285700025 | 0,000233499527 | 0,000400772262 | 0,000101343059 | 0,000349061600 | 0,000260989336 | 0,000054495210 | 0,000309046339 | 0,000276869706 |
| H440 | ROCCA SANTA MARIA | Abruzzo | Teramo | 0,000024531712 | 0,000005785051 | 0,000007864931 | 0,000007025541 | 0,000000000000 | 0,000026707422 | 0,000006986370 | 0,000000707079 | 0,000012335330 | 0,000014197956 |
| F585 | ROSETO DEGLI ABRUZZI | Abruzzo | Teramo | 0,000564287669 | 0,000442336926 | 0,000401227040 | 0,000559143850 | 0,000000000000 | 0,000544367083 | 0,000503371035 | 0,000553383555 | 0,000502476579 | 0,000482598208 |
| I318 | SANT'EGIDIO ALLA VIBRATA | Abruzzo | Teramo | 0,000154639156 | 0,000096652153 | 0,000167405130 | 0,000175877621 | 0,000000000000 | 0,000148898741 | 0,000148324045 | 0,000276710898 | 0,000155768851 | 0,000148714874 |
| I348 | SANT'OMERO | Abruzzo | Teramo | 0,000113347313 | 0,000065428298 | 0,000095070065 | 0,000116456964 | 0,000000000000 | | | | | |

| Codice catastale | Denominazione | Regione | Provincia | FUNZIONI GENERALI | POLIZIA LOCALE | ISTRUZIONE PUBBLICA | RIFIUTI | TPL | VIABILITÀ E TERRITORIO | SOCIALE | ASILI NIDO | COMPLESSIVO | COMPLESSIVO SENZA RIFIUTI |
|------------------|------------------------|------------|-----------|-------------------|----------------|---------------------|-----------------|----------------|------------------------|----------------|----------------|-----------------|---------------------------|
| A017 | ACCETTURA | Basilicata | Matera | 0,000057728989 | 0,000021016989 | 0,000035156924 | 0,000019964309 | 0,000000000000 | 0,000064208761 | 0,000027595995 | 0,000004396349 | 0,000034593628 | 0,000039725462 |
| A196 | ALIANO | Basilicata | Matera | 0,000036491569 | 0,000012121323 | 0,000022046008 | 0,000013193465 | 0,000010643385 | 0,000048744486 | 0,000014224879 | 0,000001696931 | 0,000022697980 | 0,000026032079 |
| A801 | BERNALDA | Basilicata | Matera | 0,000264769190 | 0,000242249154 | 0,000200572071 | 0,000218173721 | 0,000118641640 | 0,000309966952 | 0,000221191693 | 0,000045821233 | 0,000228137228 | 0,000231632337 |
| B391 | CALCIANO | Basilicata | Matera | 0,000025485971 | 0,000009514307 | 0,000017471906 | 0,000009199738 | 0,000000000000 | 0,000030561748 | 0,000009389656 | 0,000001410872 | 0,000015454063 | 0,000017648024 |
| C723 | CIRIGLIANO | Basilicata | Matera | 0,000025901665 | 0,000004627013 | 0,000002919536 | 0,000005949093 | 0,000000000000 | 0,000020223764 | 0,000005205423 | 0,000000551318 | 0,000010542475 | 0,000012153792 |
| C888 | COLOBRARO | Basilicata | Matera | 0,000039754502 | 0,000016622369 | 0,000027910129 | 0,000013790130 | 0,000000000000 | 0,000047462373 | 0,000018893830 | 0,000000907226 | 0,000024752255 | 0,000028597670 |
| D128 | CRACO | Basilicata | Matera | 0,000025042075 | 0,000010340799 | 0,000022505364 | 0,000006858792 | 0,000000000000 | 0,000032869713 | 0,000009354997 | 0,000001414177 | 0,000015742278 | 0,000018858525 |
| D547 | FERRANDINA | Basilicata | Matera | 0,000166381040 | 0,000091081301 | 0,000126575754 | 0,000102933384 | 0,000102644143 | 0,000197171484 | 0,000125762067 | 0,000018352650 | 0,000129096796 | 0,000138274687 |
| D909 | GARAGUSO | Basilicata | Matera | 0,000034288977 | 0,000013952408 | 0,000034868772 | 0,000012181287 | 0,000000000000 | 0,000032640468 | 0,000013719693 | 0,000001477683 | 0,000021438100 | 0,000024685307 |
| E093 | GORGOGNONE | Basilicata | Matera | 0,000037215438 | 0,000012417795 | 0,000021815969 | 0,000010421620 | 0,000000000000 | 0,000038050947 | 0,000013251256 | 0,000001356236 | 0,000020316818 | 0,000023787964 |
| E147 | GRASSANO | Basilicata | Matera | 0,000112601267 | 0,000062017904 | 0,000079633863 | 0,000052601101 | 0,000000000000 | 0,000106848795 | 0,000069563834 | 0,000010965348 | 0,000074245634 | 0,000081838343 |
| E213 | GROTTOLE | Basilicata | Matera | 0,000051609967 | 0,000032583302 | 0,000055941071 | 0,000021679313 | 0,000000000000 | 0,000067987809 | 0,000029274281 | 0,000006787950 | 0,000038152386 | 0,000043930992 |
| E326 | IRSINA | Basilicata | Matera | 0,000095355140 | 0,000081508466 | 0,000090122663 | 0,000063945333 | 0,000000000000 | 0,000148112014 | 0,000079664178 | 0,000024969544 | 0,000083575465 | 0,000090461539 |
| F052 | MATERA | Basilicata | Matera | 0,001042692178 | 0,001205125968 | 0,001030503907 | 0,000882376845 | 0,001765480084 | 0,001182441399 | 0,001148536559 | 0,001489618478 | 0,001084868668 | 0,001155900985 |
| F201 | MIGLIONICO | Basilicata | Matera | 0,000057548182 | 0,000032437656 | 0,000052431325 | 0,000029660036 | 0,000023085913 | 0,000071153765 | 0,000033838423 | 0,000006080414 | 0,000042735852 | 0,000047322731 |
| F399 | MONTALBANO JONICO | Basilicata | Matera | 0,000144449612 | 0,000089065278 | 0,000087339999 | 0,0000912904788 | 0,000084439345 | 0,000157017668 | 0,000115044114 | 0,000017207604 | 0,000109603847 | 0,000115812518 |
| F637 | MONTESCAGLIOSO | Basilicata | Matera | 0,000200134641 | 0,000120483846 | 0,000157056034 | 0,000126955446 | 0,000090745082 | 0,000211727908 | 0,000145824316 | 0,000026279509 | 0,000152678371 | 0,000161701743 |
| A942 | NOVA SIRI | Basilicata | Matera | 0,000159663646 | 0,000128980105 | 0,000124441870 | 0,000119161632 | 0,000087689315 | 0,000188468375 | 0,000114879099 | 0,000135780361 | 0,000135652620 | 0,000141437511 |
| G037 | OLIVETO LUCANO | Basilicata | Matera | 0,000024901519 | 0,000005981695 | 0,000006275132 | 0,000005121934 | 0,000000000000 | 0,000023005030 | 0,000006197635 | 0,000000818453 | 0,000011159278 | 0,000013277125 |
| G712 | PISTICCI | Basilicata | Matera | 0,000359568821 | 0,000337562978 | 0,000280162865 | 0,000287458199 | 0,000212943544 | 0,000443719695 | 0,000304898961 | 0,000099391458 | 0,000315695210 | 0,000325600501 |
| G786 | POLICORO | Basilicata | Matera | 0,000355584125 | 0,000354508293 | 0,000296640171 | 0,000386342281 | 0,000168137013 | 0,000354881643 | 0,000309443418 | 0,000212562064 | 0,000336889989 | 0,000319542568 |
| G806 | POMARICO | Basilicata | Matera | 0,000096184647 | 0,000053610951 | 0,000057925354 | 0,000049092384 | 0,000041714771 | 0,000104412151 | 0,000057225742 | 0,000008337586 | 0,000065796471 | 0,000071656116 |
| H591 | ROTONDELLA | Basilicata | Matera | 0,000064002976 | 0,000057334079 | 0,000035911897 | 0,000041908562 | 0,000025967619 | 0,000078034213 | 0,000040845426 | 0,000008991989 | 0,000048859286 | 0,000051297537 |
| H687 | SALANDRA | Basilicata | Matera | 0,000068863998 | 0,000032302838 | 0,000039150913 | 0,000021943842 | 0,000028503485 | 0,000070074984 | 0,000036703705 | 0,000004658140 | 0,000041640548 | 0,000048549976 |
| H888 | SAN GIORGIO LUCANO | Basilicata | Matera | 0,000037691172 | 0,000013534113 | 0,000028576758 | 0,000015133340 | 0,000000000000 | 0,000038798990 | 0,000019852467 | 0,000001353235 | 0,000023702515 | 0,000026708505 |
| I029 | SAN MAURO FORTE | Basilicata | Matera | 0,000047765753 | 0,000017485509 | 0,000025733295 | 0,000017098409 | 0,000000000000 | 0,000057323421 | 0,000022265886 | 0,000002142309 | 0,000028699504 | 0,000032769064 |
| M256 | SCANZANO JONICO | Basilicata | Matera | 0,000156491329 | 0,000126354496 | 0,000125100208 | 0,000113630733 | 0,000046289022 | 0,000173337538 | 0,000125055273 | 0,000036278000 | 0,000128063313 | 0,000133126133 |
| I954 | STIGLIANO | Basilicata | Matera | 0,000109372819 | 0,000058764537 | 0,000053129113 | 0,000045742576 | 0,000060540173 | 0,000143667475 | 0,000070861585 | 0,000004171426 | 0,000074495800 | 0,000084582173 |
| L418 | TRICARICO | Basilicata | Matera | 0,000114561443 | 0,000075716365 | 0,000087848258 | 0,000097059527 | 0,000000000000 | 0,000145529380 | 0,000081835129 | 0,000113078739 | 0,000098656696 | 0,000099216969 |
| L477 | TURSI | Basilicata | Matera | 0,000109936556 | 0,000073046271 | 0,000081248037 | 0,000066163812 | 0,000048026914 | 0,000132913493 | 0,000081217529 | 0,000008958423 | 0,000084645870 | 0,000091129211 |
| D513 | VALSINNI | Basilicata | Matera | 0,000041213217 | 0,000019482510 | 0,000027433137 | 0,000018120781 | 0,000013389794 | 0,000040712363 | 0,000021763610 | 0,000002224150 | 0,000026426760 | 0,000029340423 |
| A013 | ABRIOLA | Basilicata | Potenza | 0,000057275753 | 0,000017132776 | 0,000030670669 | 0,000014911455 | 0,000000000000 | 0,000066305663 | 0,000020733006 | 0,000006828828 | 0,000031622127 | 0,000037484082 |
| A020 | ACERENZA | Basilicata | Potenza | 0,000065004296 | 0,000028245409 | 0,000045556471 | 0,000035404960 | 0,000023529598 | 0,000079970409 | 0,000034459872 | 0,000003495198 | 0,000045563347 | 0,00004126818 |
| A131 | ALBANO DI LUCANIA | Basilicata | Potenza | 0,000040171527 | 0,000020309961 | 0,000030871443 | 0,000010883712 | 0,000000000000 | 0,000048257616 | 0,000018581019 | 0,000003609224 | 0,000024869554 | 0,000029775662 |
| A321 | ANZI | Basilicata | Potenza | 0,000057464161 | 0,000019472302 | 0,000050689876 | 0,000016512689 | 0,000017579121 | 0,000070019056 | 0,000025171627 | 0,000003157637 | 0,000036410905 | 0,000043391021 |
| A415 | ARMENTO | Basilicata | Potenza | 0,000030813911 | 0,000007516296 | 0,000019361444 | 0,000006766022 | 0,000000000000 | 0,000038915447 | 0,000008110232 | 0,000001272742 | 0,000016764423 | 0,000020271773 |
| A482 | ATELLA | Basilicata | Potenza | 0,000097222361 | 0,000048314851 | 0,000085927074 | 0,000053288393 | 0,000033646578 | 0,000103166393 | 0,000057515550 | 0,000061033161 | 0,000072032752 | 0,000078608106 |
| A519 | AVIGLIANO | Basilicata | Potenza | 0,000241834490 | 0,000093682120 | 0,000214005601 | 0,000114490499 | 0,000145639083 | 0,000261799016 | 0,000169415849 | 0,000166529880 | 0,000180006064 | 0,000202988337 |
| A604 | BALVANO | Basilicata | Potenza | 0,000053085664 | 0,000024196252 | 0,000042262949 | 0,000020453376 | 0,000012739384 | 0,000058437492 | 0,000024830322 | 0,000004259101 | 0,000034255018 | 0,000039096511 |
| A612 | BANZI | Basilicata | Potenza | 0,000038474297 | 0,000016830496 | 0,000034233391 | 0,000018704701 | 0,000000000000 | 0,000048698765 | 0,000020154879 | 0,000001389170 | 0,000026977946 | 0,000029880127 |
| A615 | BARAGIANO | Basilicata | Potenza | 0,000072403975 | 0,000033607383 | 0,000049705907 | 0,000031278686 | 0,000000000000 | 0,000069505554 | 0,000037693639 | 0,000007892131 | 0,000045489879 | 0,000050475039 |
| A666 | BARILE | Basilicata | Potenza | 0,000082386597 | 0,000031496075 | 0,000041837356 | 0,0000317216546 | 0,000031778681 | 0,000072262331 | 0,000034850880 | 0,000005086465 | 0,0000458637520 | 0,000054283896 |
| A743 | BELLA | Basilicata | Potenza | 0,000125914734 | 0,000066546518 | 0,000106916747 | 0,000052446673 | 0,000052446305 | 0,000138245955 | 0,000079953363 | 0,000151918650 | 0,000093201177 | 0,000107497492 |
| B173 | BRIENZA | Basilicata | Potenza | 0,000105403683 | 0,000051405812 | 0,000078781170 | 0,000039962825 | 0,000044083376 | 0,000114551385 | 0,000062329725 | 0,000007101219 | 0,000069819564 | 0,000080293040 |
| B181 | BRINDISI MONTAGNA | Basilicata | Potenza | 0,000032203644 | 0,000012705825 | 0,000024466590 | 0,000009570180 | 0,000000000000 | 0,000038135009 | 0,000010455668 | 0,000001120261 | 0,000019050502 | 0,000022376114 |
| B440 | CALVELLO | Basilicata | Potenza | 0,000063925997 | 0,000026961888 | 0,000061181655 | 0,000023646933 | 0,000022319689 | 0,000077292043 | 0,000026920213 | 0,000036181885 | 0,000043978326 | 0,000051110397 |
| B443 | CALVERA | Basilicata | Potenza | 0,000021386275 | 0,000005554999 | 0,000003379968 | 0,000003771692 | 0,000003889049 | 0,000018735689 | 0,000005914587 | 0,000000453536 | 0,000009276525 | 0,000011207572 |
| B549 | CAMPOMAGGIORE | Basilicata | Potenza | 0,000028969558 | 0,000011447875 | 0,000015538972 | 0,000007971554 | 0,000000000000 | 0,000025413827 | 0,000010017312 | 0,000001352761 | 0,000015176201 | 0,000017703527 |
| B580 | CANCELLARA | Basilicata | Potenza | 0,000042376646 | 0,000018110185 | 0,000028009652 | 0,000016259242 | 0,000014699939 | 0,000044908933 | 0,000019228111 | 0,000001578385 | 0,000026277560 | 0,000029791896 |
| B743 | CARBONE | Basilicata | Potenza | 0,000026949570 | 0,000007912448 | 0,000005063619 | 0,000006455107 | 0,000000000000 | 0,000031241442 | 0,000009816470 | 0,000000141006 | 0,000013399773 | 0,000015835899 |
| C120 | CASTELGRANDE | Basilicata | Potenza | 0,000040857759 | 0,000010715109 | 0,000016320422 | 0,000009170698 | 0,000000000000 | 0,000045189958 | 0,000013091932 | 0,000000676853 | 0,000020672238 | 0,000024706875 |
| C199 | CASTELLUCCIO INFERIORE | Basilicata | Potenza | 0,000055285986 | 0,000025061103 | 0,000056445044 | 0,000015850694 | 0,000018593762 | 0,000055298649 | 0,000031013557 | 0,000050411414 | 0,000037952831 | 0,000045706062 |
| C201 | CASTELLUCCIO SUPERIORE | Basilicata | Potenza | 0,000033376046 | 0,000010374096 | 0,000016333447 | 0,000010547452 | 0,000000000000 | 0,000031387528 | 0,000009877416 | 0,000001691233 | 0,000017439533 | 0,000019857213 |
| C209 | CASTELMEZZANO | Basilicata | Potenza | 0,000033207346 | 0,000012867842 | 0,000016930716 | 0,000010990087 | 0,000000000000 | 0,000034642183 | 0,000011194957 | 0,000001149773 | 0,000018343662 | 0,000020923231 |
| C271 | CASTELSARACENO | Basilicata | Potenza | | | | | | | | | | |

| Codice catastale | Denominazione | Regione | Provincia | FUNZIONI GENERALI | POLIZIA LOCALE | ISTRUZIONE PUBBLICA | RIFIUTI | TPL | VIABILITÀ E TERRITORIO | SOCIALE | ASILI NIDO | COMPLESSIVO | COMPLESSIVO SENZA RIFIUTI |
|------------------|-------------------------|------------|-----------|-------------------|----------------|---------------------|----------------|----------------|------------------------|----------------|----------------|----------------|---------------------------|
| D593 | FILIANO | Basilicata | Potenza | 0,000073299515 | 0,000037123462 | 0,000058048875 | 0,000027257239 | 0,000023211428 | 0,000083785325 | 0,000041349516 | 0,000006650440 | 0,000048939143 | 0,000056544960 |
| D696 | FORENZA | Basilicata | Potenza | 0,000057650484 | 0,000023809638 | 0,000037075265 | 0,000026973278 | 0,000000000000 | 0,000078948068 | 0,000031908186 | 0,000004588943 | 0,000039278406 | 0,000043594935 |
| D766 | FRANCAVILLA IN SINNI | Basilicata | Potenza | 0,000090975568 | 0,000051736727 | 0,000087879657 | 0,000032747625 | 0,000047919102 | 0,000092619558 | 0,000063612889 | 0,000069629068 | 0,000066456661 | 0,000078281488 |
| D876 | GALLICCHIO | Basilicata | Potenza | 0,000030533325 | 0,000011302984 | 0,000019302792 | 0,000009642373 | 0,000000000000 | 0,000031347931 | 0,000011574201 | 0,000026043961 | 0,000018299197 | 0,000021335934 |
| D971 | GENZANO DI LUCANIA | Basilicata | Potenza | 0,000116537307 | 0,000067970102 | 0,000098189234 | 0,000078906420 | 0,000000000000 | 0,000153716302 | 0,000089157785 | 0,000010813099 | 0,000093303419 | 0,000098353757 |
| E033 | GINESTRA | Basilicata | Potenza | 0,000029024101 | 0,000008135308 | 0,000022687074 | 0,000003558021 | 0,000000000000 | 0,000023086273 | 0,000008702590 | 0,000001042074 | 0,000014248482 | 0,000017998600 |
| E221 | GRUMENTO NOVA | Basilicata | Potenza | 0,000057859257 | 0,000024948403 | 0,000037675305 | 0,000019427390 | 0,000019545799 | 0,000062312596 | 0,000023350888 | 0,000004796354 | 0,000034853620 | 0,000040265003 |
| E246 | GUARDIA PERTICARA | Basilicata | Potenza | 0,000025659505 | 0,000008439798 | 0,000016075736 | 0,000005658090 | 0,000000000000 | 0,000030477452 | 0,000007411271 | 0,00000565667 | 0,000013963006 | 0,000016876296 |
| E409 | LAGONEGRO | Basilicata | Potenza | 0,000108790348 | 0,000124250393 | 0,000093836833 | 0,000078694047 | 0,000078430984 | 0,000137889050 | 0,000077656309 | 0,000147764892 | 0,000099252502 | 0,000106464223 |
| E474 | LATRONICO | Basilicata | Potenza | 0,000103482455 | 0,000054146086 | 0,000093158902 | 0,000055597133 | 0,000059999304 | 0,000118020393 | 0,000073265812 | 0,000076233531 | 0,000080869140 | 0,000089734334 |
| E482 | LAURENZANA | Basilicata | Potenza | 0,000060119188 | 0,000021827479 | 0,000037173817 | 0,000017613641 | 0,000000000000 | 0,000075299724 | 0,000025571339 | 0,000001691716 | 0,000035675355 | 0,000042011242 |
| E483 | LAURIA | Basilicata | Potenza | 0,000212448387 | 0,000103066841 | 0,000266397141 | 0,000127844097 | 0,000153671254 | 0,000276779819 | 0,000196693679 | 0,000231358598 | 0,000193993961 | 0,000217198741 |
| E493 | LAVELLO | Basilicata | Potenza | 0,000257424435 | 0,000160969634 | 0,000236253936 | 0,000154282900 | 0,000105164417 | 0,000283155293 | 0,000215251256 | 0,000147744380 | 0,000208515712 | 0,000227540096 |
| E919 | MARATEA | Basilicata | Potenza | 0,000155109002 | 0,000138267297 | 0,000078602133 | 0,000113086155 | 0,000074286494 | 0,000172089727 | 0,000078720620 | 0,000014294770 | 0,000115165876 | 0,000115895423 |
| E976 | MARSICO NUOVO | Basilicata | Potenza | 0,000106178444 | 0,000052874708 | 0,000075487391 | 0,000043260134 | 0,000058704164 | 0,000117759336 | 0,000066899574 | 0,000009356278 | 0,000072160310 | 0,000082298233 |
| E977 | MARSICOVETERE | Basilicata | Potenza | 0,000136357831 | 0,000080958486 | 0,000125279777 | 0,000072348994 | 0,000076620169 | 0,0001331151302 | 0,000079862403 | 0,000174088433 | 0,000104581765 | 0,000115887732 |
| F006 | MASCHITO | Basilicata | Potenza | 0,000041542176 | 0,000018929135 | 0,000038122952 | 0,000022565180 | 0,000000000000 | 0,000048134297 | 0,000024417525 | 0,000003229109 | 0,000029894188 | 0,000032465139 |
| F104 | MELFI | Basilicata | Potenza | 0,000360808093 | 0,000542456164 | 0,000303468703 | 0,000260944687 | 0,000212946655 | 0,000402520611 | 0,000250133508 | 0,000112309139 | 0,000313305906 | 0,000331673752 |
| F249 | MISSANELLO | Basilicata | Potenza | 0,000027196622 | 0,000007419595 | 0,000008625361 | 0,000004142931 | 0,000000000000 | 0,000022137616 | 0,000006830629 | 0,000001152212 | 0,000011765146 | 0,000014438951 |
| F295 | MOLITERNO | Basilicata | Potenza | 0,000105566827 | 0,000063412678 | 0,000075750125 | 0,000044848204 | 0,000062297755 | 0,000119674249 | 0,000063938995 | 0,000007217601 | 0,000073020455 | 0,000082903028 |
| F568 | MONTEMILONE | Basilicata | Potenza | 0,000042381871 | 0,000019231653 | 0,000035804293 | 0,000021073148 | 0,000000000000 | 0,000059595867 | 0,000022239873 | 0,000002828317 | 0,000030406685 | 0,000033680806 |
| F573 | MONTEMURRO | Basilicata | Potenza | 0,000043423419 | 0,000015464567 | 0,000030655157 | 0,000011953923 | 0,000000000000 | 0,000048610903 | 0,000017908854 | 0,000002550601 | 0,000025316622 | 0,000030004137 |
| F817 | MURO LUCANO | Basilicata | Potenza | 0,000148795516 | 0,000065863954 | 0,000072067335 | 0,000050689319 | 0,000051474606 | 0,000173601407 | 0,000084816193 | 0,000009130693 | 0,000092059136 | 0,000106571297 |
| F866 | NEMOLI | Basilicata | Potenza | 0,000040973643 | 0,000017992037 | 0,000034656242 | 0,000014415921 | 0,000000000000 | 0,000037398917 | 0,000021149806 | 0,000002141763 | 0,000025319474 | 0,000029144343 |
| F917 | NOEPOLI | Basilicata | Potenza | 0,000033144762 | 0,000011781782 | 0,000013453797 | 0,000008946189 | 0,000000000000 | 0,000036929831 | 0,000012010669 | 0,000001355312 | 0,000017681046 | 0,000020745155 |
| G081 | OPPIDO LUCANO | Basilicata | Potenza | 0,000084062655 | 0,000051733993 | 0,000081461448 | 0,000048209754 | 0,000000000000 | 0,000093030508 | 0,000055837675 | 0,000007777612 | 0,000063164124 | 0,000068409982 |
| G261 | PALAZZO SAN GERVASIO | Basilicata | Potenza | 0,000105812459 | 0,000056448949 | 0,000074453820 | 0,000060860896 | 0,000000000000 | 0,000113492403 | 0,000069826414 | 0,000007584703 | 0,000074712207 | 0,000079571122 |
| M269 | PATERNO | Basilicata | Potenza | 0,000082472749 | 0,000043834384 | 0,000055900862 | 0,000029662208 | 0,000000000000 | 0,000080987401 | 0,000052060155 | 0,000005861338 | 0,000052066700 | 0,000059925994 |
| G496 | PESCOPAGANO | Basilicata | Potenza | 0,000060932576 | 0,000021689734 | 0,000038413709 | 0,000021847516 | 0,000000000000 | 0,000070515302 | 0,000027131970 | 0,000002564268 | 0,000036789080 | 0,000042030446 |
| G590 | PICERNO | Basilicata | Potenza | 0,000148725997 | 0,000077141167 | 0,000099447305 | 0,000071931432 | 0,000076272310 | 0,000151893091 | 0,000093394244 | 0,000138021440 | 0,000106432962 | 0,000118535790 |
| G616 | PIETRAGALLA | Basilicata | Potenza | 0,000095747429 | 0,000048622382 | 0,000081425983 | 0,000053115029 | 0,000000000000 | 0,000112090970 | 0,000059266531 | 0,000010032127 | 0,000069395035 | 0,000075105915 |
| G623 | PIETRAPEROSA | Basilicata | Potenza | 0,000037007215 | 0,000018049479 | 0,000025022310 | 0,000012307392 | 0,000000000000 | 0,000042927005 | 0,000013594539 | 0,000001633282 | 0,000022218470 | 0,000025695188 |
| G663 | PIGNOLA | Basilicata | Potenza | 0,000152820775 | 0,000067772024 | 0,000145829097 | 0,000067730248 | 0,000083668754 | 0,000148024444 | 0,000092902375 | 0,000018388062 | 0,000106615759 | 0,000120256447 |
| G942 | POTENZA | Basilicata | Potenza | 0,001306962186 | 0,001667677852 | 0,000988189746 | 0,001013031133 | 0,003032772516 | 0,001387031895 | 0,001491137676 | 0,001245897643 | 0,001306661838 | 0,001409664859 |
| H186 | RAPOLLA | Basilicata | Potenza | 0,000105523565 | 0,000052035841 | 0,000076785828 | 0,000046931709 | 0,000029980124 | 0,000098127953 | 0,000057180169 | 0,000025324885 | 0,000068914243 | 0,000076625519 |
| H187 | RAPONE | Basilicata | Potenza | 0,000036950685 | 0,000011245020 | 0,000021240399 | 0,000010312056 | 0,000000000000 | 0,000037938006 | 0,000013118110 | 0,000001578645 | 0,000020055357 | 0,000023473220 |
| H307 | RIONERO IN VULTURE | Basilicata | Potenza | 0,000264039410 | 0,000091663515 | 0,000198621260 | 0,000167230373 | 0,000180304002 | 0,000286362239 | 0,000199229240 | 0,000116603075 | 0,000202663544 | 0,000215093183 |
| H312 | RIPACANDIDA | Basilicata | Potenza | 0,000055261206 | 0,000019286478 | 0,000036912061 | 0,000014448457 | 0,000000000000 | 0,000056587719 | 0,000021988027 | 0,000003335181 | 0,000030967731 | 0,000036762545 |
| H348 | RIVELLO | Basilicata | Potenza | 0,000068378163 | 0,000038161980 | 0,000066081753 | 0,000026468302 | 0,000000000000 | 0,000077727461 | 0,000036924526 | 0,000056320700 | 0,000048634646 | 0,000056410401 |
| H426 | ROCCANOVA | Basilicata | Potenza | 0,000044817441 | 0,000018251203 | 0,000029873536 | 0,000015831123 | 0,000000000000 | 0,000056750617 | 0,000022420230 | 0,000001703649 | 0,000028325412 | 0,000032708296 |
| H590 | ROTONDA | Basilicata | Potenza | 0,000082400303 | 0,000043178561 | 0,000061224905 | 0,000036417598 | 0,000042166875 | 0,000085432008 | 0,000056196821 | 0,000105966522 | 0,000060882682 | 0,000069464814 |
| H641 | RUOTI | Basilicata | Potenza | 0,000092750892 | 0,000046428729 | 0,000070173281 | 0,000018537465 | 0,000034352192 | 0,000097044807 | 0,000052902505 | 0,000008341187 | 0,000056497087 | 0,000069812982 |
| H646 | RUVO DEL MONTE | Basilicata | Potenza | 0,000040900438 | 0,000013837042 | 0,000021507571 | 0,000016205667 | 0,000009947303 | 0,000043184893 | 0,000016670996 | 0,000001352817 | 0,000024066921 | 0,000026824579 |
| H795 | SAN CHIRICO NUOVO | Basilicata | Potenza | 0,000038800121 | 0,000017702233 | 0,000024388514 | 0,000018064757 | 0,000000000000 | 0,000036958998 | 0,000020141046 | 0,000001803962 | 0,000024264763 | 0,000026439670 |
| H796 | SAN CHIRICO RAPARO | Basilicata | Potenza | 0,000039251388 | 0,000012890024 | 0,000028794143 | 0,000011705161 | 0,000010270902 | 0,000052182808 | 0,000015032351 | 0,000030601806 | 0,000025421302 | 0,000030232801 |
| H808 | SAN COSTANTINO ALBANESE | Basilicata | Potenza | 0,000028517769 | 0,000008584677 | 0,000014392230 | 0,000008523237 | 0,000000000000 | 0,000028325280 | 0,000010438522 | 0,000005431110 | 0,000015455372 | 0,000017887102 |
| H831 | SAN FELE | Basilicata | Potenza | 0,000088145392 | 0,000037599525 | 0,000035059378 | 0,000022788248 | 0,000037250346 | 0,000101577369 | 0,000048869301 | 0,000031919674 | 0,000052446312 | 0,000062850095 |
| H994 | SAN MARTINO D'AGRI | Basilicata | Potenza | 0,000032901332 | 0,000009215067 | 0,000019802320 | 0,000007509238 | 0,000000000000 | 0,000037229254 | 0,000010631782 | 0,000000680865 | 0,000017705603 | 0,000021282396 |
| B906 | SAN PAOLO ALBANESE | Basilicata | Potenza | 0,000020141933 | 0,000003656563 | 0,000002190348 | 0,000002940514 | 0,000000000000 | 0,000017774311 | 0,000004332590 | 0,000000141416 | 0,000008031811 | 0,000009817792 |
| I157 | SAN SEVERINO LUCANO | Basilicata | Potenza | 0,000042120058 | 0,000019032005 | 0,000027042852 | 0,000018403289 | 0,000021985078 | 0,000044494879 | 0,000024574021 | 0,000025373263 | 0,000028660153 | 0,000032258168 |
| I288 | SANT'ANGELO LE FRATTE | Basilicata | Potenza | 0,000045485163 | 0,000017833664 | 0,000036546513 | 0,000010278560 | 0,000000000000 | 0,000041966121 | 0,000019821118 | 0,000002722274 | 0,000025722652 | 0,000031140301 |
| I305 | SANT'ARCANGELO | Basilicata | Potenza | 0,000143688116 | 0,000093271042 | 0,000122473057 | 0,000078506748 | 0,000072412629 | 0,000153160669 | 0,000106650371 | 0,000013853202 | 0,000108550653 | 0,000119089786 |
| I426 | SARCONI | Basilicata | Potenza | 0,000042710174 | 0,000017367953 | 0,000035711667 | 0,000012773534 | 0,000000000000 | 0,000042326667 | 0,000020536533 | 0,000004061144 | 0,000025894136 | 0,000030496725 |
| I457 | SASSO DI CASTALDA | Basilicata | Potenza | 0,000036013863 | 0,000012983963 | 0,000022640385 | 0,000009249072 | 0,000000000000 | 0,000036785846 | 0,000011123426 | 0,000001354070 | 0,000019443178 | |

| Codice catastale | Denominazione | Regione | Provincia | FUNZIONI GENERALI | POLIZIA LOCALE | ISTRUZIONE PUBBLICA | RIFIUTI | TPL | VIABILITÀ E TERRITORIO | SOCIALE | ASILI NIDO | COMPLESSIVO | COMPLESSIVO SENZA RIFIUTI |
|------------------|----------------------|------------|-----------|-------------------|----------------|---------------------|----------------|----------------|------------------------|----------------|----------------|------------------|---------------------------|
| L197 | TOLVE | Basilicata | Potenza | 0,000076233089 | 0,000045342108 | 0,000055445442 | 0,000039910062 | 0,000000000000 | 0,000096502010 | 0,000044951333 | 0,000067889731 | 0,000056703766 | 0,000062594847 |
| L326 | TRAMUTOLA | Basilicata | Potenza | 0,000079748936 | 0,000038829824 | 0,000057674754 | 0,000026954308 | 0,000000000000 | 0,000080960378 | 0,000041835073 | 0,000004959636 | 0,000049094955 | 0,000056861696 |
| L357 | TRECCHINA | Basilicata | Potenza | 0,000059145183 | 0,000028301471 | 0,000050849723 | 0,000036717538 | 0,000000000000 | 0,000058985896 | 0,000032224537 | 0,000004057949 | 0,000041845464 | 0,000043644295 |
| L439 | TRIVIGNO | Basilicata | Potenza | 0,000028638174 | 0,000009456727 | 0,000006427446 | 0,000006136841 | 0,000000000000 | 0,000028582780 | 0,000008658071 | 0,000001015369 | 0,000013467001 | 0,000016038355 |
| L532 | VAGLIO BASILICATA | Basilicata | Potenza | 0,000055132139 | 0,000029764572 | 0,000043579549 | 0,000026957183 | 0,000000000000 | 0,000059386492 | 0,000027547375 | 0,000003156805 | 0,000036970838 | 0,000040483539 |
| L738 | VENOSA | Basilicata | Potenza | 0,000237313978 | 0,000132658262 | 0,000197430167 | 0,000147453220 | 0,000103952969 | 0,000251962275 | 0,000186266043 | 0,000051120085 | 0,000183820694 | 0,000196578078 |
| L859 | VIETRI DI POTENZA | Basilicata | Potenza | 0,000081530821 | 0,000035843338 | 0,000065115926 | 0,000028850773 | 0,000026327117 | 0,000084306212 | 0,000040583154 | 0,000004734720 | 0,000051762373 | 0,000059799556 |
| L873 | VIGGIANELLO | Basilicata | Potenza | 0,000071870056 | 0,000038810858 | 0,000076322983 | 0,000020313782 | 0,000035703251 | 0,000087496255 | 0,000044128707 | 0,000004188222 | 0,000050542750 | 0,000061146801 |
| L874 | VIGGIANO | Basilicata | Potenza | 0,000089624446 | 0,000055644846 | 0,000084678942 | 0,000035613409 | 0,000089231567 | 0,000106687863 | 0,000039634220 | 0,000110200345 | 0,000067684036 | 0,000078934124 |
| A155 | ALBI | Calabria | Catanzaro | 0,000031653363 | 0,000009766397 | 0,000025323694 | 0,000013528606 | 0,000000000000 | 0,000029315206 | 0,000011297916 | 0,000001352752 | 0,000018965157 | 0,000020872251 |
| A255 | AMARONI | Calabria | Catanzaro | 0,000052364538 | 0,000020829164 | 0,000029088483 | 0,000027537600 | 0,000000000000 | 0,000039429256 | 0,000024401892 | 0,000004039771 | 0,000031240337 | 0,000032539223 |
| A257 | AMATO | Calabria | Catanzaro | 0,000029149578 | 0,000010360399 | 0,000017359430 | 0,000011399364 | 0,000000000000 | 0,000025826526 | 0,000009112319 | 0,000002546071 | 0,000016218562 | 0,000017909093 |
| A272 | ANDALI | Calabria | Catanzaro | 0,000028705929 | 0,000008457339 | 0,000015708727 | 0,000012361298 | 0,000000000000 | 0,000023690331 | 0,000010298406 | 0,000000785273 | 0,000015896183 | 0,000017136189 |
| A397 | ARGUSTO | Calabria | Catanzaro | 0,000024421454 | 0,000004958477 | 0,000008731030 | 0,000007172877 | 0,000000000000 | 0,000015330879 | 0,000005683729 | 0,000000692758 | 0,000010845466 | 0,000012133778 |
| A542 | BADOLATO | Calabria | Catanzaro | 0,000081284073 | 0,000049554939 | 0,000060043564 | 0,000060704669 | 0,000000000000 | 0,000088755296 | 0,000045538842 | 0,000013552250 | 0,000061044954 | 0,000061164322 |
| A736 | BELCASTRO | Calabria | Catanzaro | 0,000045956558 | 0,000022342045 | 0,000027676152 | 0,000020015179 | 0,000000000000 | 0,000049840708 | 0,000020162112 | 0,000004641180 | 0,000028567938 | 0,000031568169 |
| B002 | BORGIA | Calabria | Catanzaro | 0,000166291626 | 0,000118727972 | 0,000135582291 | 0,000126652939 | 0,000064137659 | 0,000166074306 | 0,000117845432 | 0,000030480999 | 0,000132573778 | 0,000134650755 |
| B085 | BOTRICELLO | Calabria | Catanzaro | 0,000109281187 | 0,000078317811 | 0,000106178915 | 0,000131167345 | 0,000000000000 | 0,000113245252 | 0,000086030056 | 0,000024310000 | 0,000102412228 | 0,000092325191 |
| B717 | CARAFFA DI CATANZARO | Calabria | Catanzaro | 0,000056335099 | 0,000032921365 | 0,000039095944 | 0,000036361845 | 0,000000000000 | 0,000046565197 | 0,000023273267 | 0,000004626118 | 0,000037143839 | 0,000037418155 |
| B758 | CARDINALE | Calabria | Catanzaro | 0,000059586234 | 0,000027316038 | 0,000039056123 | 0,000032154350 | 0,000000000000 | 0,000053810074 | 0,000030525258 | 0,000003268796 | 0,000038231077 | 0,000040362738 |
| B790 | CARLOPOLI | Calabria | Catanzaro | 0,000048890210 | 0,000018063227 | 0,000037642720 | 0,000024206732 | 0,000000000000 | 0,000045651914 | 0,000023562474 | 0,000002367333 | 0,000031169183 | 0,000033611549 |
| C352 | CATANZARO | Calabria | Catanzaro | 0,001257465483 | 0,001928719155 | 0,001393619114 | 0,001623683018 | 0,003792176177 | 0,001492214854 | 0,001979805074 | 0,000474067570 | 0,001609889956 | 0,001605051473 |
| C453 | CENADI | Calabria | Catanzaro | 0,000026092303 | 0,000005824303 | 0,000009787250 | 0,000005376364 | 0,000000000000 | 0,000020635346 | 0,000006729927 | 0,000001127196 | 0,000011715049 | 0,000013938603 |
| C472 | CENTRACHE | Calabria | Catanzaro | 0,000022927723 | 0,000004289480 | 0,000005359566 | 0,000008017671 | 0,000000000000 | 0,000016483285 | 0,000004890593 | 0,000000847817 | 0,000010309335 | 0,000011113230 |
| C542 | CERVA | Calabria | Catanzaro | 0,000034484096 | 0,000014326428 | 0,000035726136 | 0,000015639223 | 0,000000000000 | 0,000031261068 | 0,000016677724 | 0,000002254356 | 0,000022835111 | 0,000025359364 |
| C616 | CHIARAVALLE CENTRALE | Calabria | Catanzaro | 0,000132868599 | 0,000068450193 | 0,000085039072 | 0,000079579488 | 0,000000000000 | 0,000120030603 | 0,000085082871 | 0,000010817070 | 0,000090327848 | 0,000094098276 |
| C674 | CICALA | Calabria | Catanzaro | 0,000029489588 | 0,000012014847 | 0,000029495542 | 0,000016555203 | 0,000000000000 | 0,000025304324 | 0,000012401947 | 0,000002028937 | 0,000019744884 | 0,000020863795 |
| C960 | CONFLENTI | Calabria | Catanzaro | 0,000044407783 | 0,000015469155 | 0,000033243812 | 0,000016559967 | 0,000000000000 | 0,000041376978 | 0,000021009226 | 0,000002141674 | 0,000026642056 | 0,000030178762 |
| D049 | CORTALE | Calabria | Catanzaro | 0,000065009887 | 0,000025466213 | 0,000039124857 | 0,000018308729 | 0,000000000000 | 0,000061750268 | 0,000028782222 | 0,000003347792 | 0,000036256873 | 0,000042552920 |
| D181 | CROPANI | Calabria | Catanzaro | 0,000113918403 | 0,000077721497 | 0,000093014230 | 0,000117906227 | 0,000000000000 | 0,000132593537 | 0,000067705132 | 0,000020235552 | 0,000097433886 | 0,000090252372 |
| D218 | CURINGA | Calabria | Catanzaro | 0,000157865753 | 0,000116562141 | 0,000112366055 | 0,000107943658 | 0,000000000000 | 0,000164743663 | 0,000107222092 | 0,000222543808 | 0,000126398565 | 0,000132872381 |
| D257 | DAVOLI | Calabria | Catanzaro | 0,000125661247 | 0,000084886775 | 0,000092237110 | 0,000115837739 | 0,000000000000 | 0,000138620571 | 0,000085915732 | 0,000020008998 | 0,000103114717 | 0,000098651595 |
| D261 | DECOLLATURA | Calabria | Catanzaro | 0,000084964002 | 0,000036205419 | 0,000076825667 | 0,000045095987 | 0,000000000000 | 0,000084839270 | 0,000044833624 | 0,000005861543 | 0,000058098181 | 0,000062659234 |
| D476 | FALERNA | Calabria | Catanzaro | 0,000122928969 | 0,000081318989 | 0,000065939474 | 0,000101541879 | 0,000000000000 | 0,000128018954 | 0,000059760880 | 0,000015965656 | 0,000089723496 | 0,000085577713 |
| D544 | FEROLETO ANTICO | Calabria | Catanzaro | 0,000062243525 | 0,000023532761 | 0,000030911587 | 0,000028969271 | 0,000000000000 | 0,000053950686 | 0,000025806584 | 0,000006003306 | 0,000035992437 | 0,000038456101 |
| D744 | FOSSATO SERRALTA | Calabria | Catanzaro | 0,000022543556 | 0,000006631618 | 0,000017246700 | 0,000008759260 | 0,000000000000 | 0,000017086199 | 0,000007356673 | 0,000001690824 | 0,000012622450 | 0,000013977623 |
| D852 | GAGLIATO | Calabria | Catanzaro | 0,000025148752 | 0,000005265802 | 0,000005765183 | 0,000008331011 | 0,000000000000 | 0,000018567118 | 0,000006050805 | 0,000001816063 | 0,000011410423 | 0,000012490654 |
| D932 | GASPERINA | Calabria | Catanzaro | 0,000052785117 | 0,000016888234 | 0,000047728977 | 0,000030448907 | 0,000000000000 | 0,000047497653 | 0,000027699390 | 0,000003457338 | 0,000035685571 | 0,000037522545 |
| E031 | GIMIGLIANO | Calabria | Catanzaro | 0,000070249500 | 0,000040264080 | 0,000050749682 | 0,000042767428 | 0,000026678579 | 0,000072972533 | 0,000048719587 | 0,000006087100 | 0,000051580995 | 0,000054672715 |
| E050 | GIRIFALCO | Calabria | Catanzaro | 0,000133502340 | 0,000069075418 | 0,000093288808 | 0,000106709414 | 0,000000000000 | 0,000133275915 | 0,000097459071 | 0,000014324074 | 0,000102250551 | 0,000100686422 |
| E068 | GIZZERIA | Calabria | Catanzaro | 0,000139413579 | 0,000086462782 | 0,000087099991 | 0,000125776532 | 0,000000000000 | 0,000134470879 | 0,000077912536 | 0,000028404026 | 0,000106406524 | 0,000099611699 |
| E239 | GUARDAVALLE | Calabria | Catanzaro | 0,000108270209 | 0,000073855117 | 0,000080591967 | 0,000070499198 | 0,000000000000 | 0,000114627602 | 0,000068039803 | 0,000017450843 | 0,000079934118 | 0,000083243804 |
| E328 | ISCA SULLO IONIO | Calabria | Catanzaro | 0,000050488431 | 0,000027681587 | 0,000032774581 | 0,000035184849 | 0,000000000000 | 0,000054692633 | 0,000023497396 | 0,000007611538 | 0,000035634967 | 0,000035792864 |
| E274 | JACURSO | Calabria | Catanzaro | 0,000029298103 | 0,000008992956 | 0,000012182250 | 0,000009340920 | 0,000000000000 | 0,000024097110 | 0,000008060164 | 0,000000697402 | 0,000014503661 | 0,000016314704 |
| M208 | LAMEZIA TERME | Calabria | Catanzaro | 0,001187949472 | 0,001102393722 | 0,001294110609 | 0,001308457878 | 0,000000000000 | 0,001294343691 | 0,001495832436 | 0,000478777997 | 0,001221054583 | 0,001190394290 |
| E806 | MAGISANO | Calabria | Catanzaro | 0,000035951045 | 0,000014060218 | 0,000035295830 | 0,000015194900 | 0,000000000000 | 0,000035632986 | 0,000016521478 | 0,000003156548 | 0,000023464745 | 0,000026365732 |
| E834 | MAIDA | Calabria | Catanzaro | 0,000127851179 | 0,000071628341 | 0,000079851686 | 0,000067594022 | 0,000000000000 | 0,000105431570 | 0,000062792174 | 0,000012234644 | 0,000080635593 | 0,000085210459 |
| E923 | MARCEDUSA | Calabria | Catanzaro | 0,000020506091 | 0,000006405413 | 0,000013034352 | 0,000003800997 | 0,000000000000 | 0,000015188518 | 0,000005576643 | 0,000001837505 | 0,000009876478 | 0,000012007702 |
| E925 | MARCELLINARA | Calabria | Catanzaro | 0,000061049669 | 0,000031470692 | 0,000038932428 | 0,000039631151 | 0,000000000000 | 0,000052535973 | 0,000026058990 | 0,000007158278 | 0,000040034460 | 0,000040175937 |
| E990 | MARTIRANO | Calabria | Catanzaro | 0,000034650685 | 0,000009732598 | 0,000024134147 | 0,000012029832 | 0,000006868494 | 0,000029932547 | 0,000011358575 | 0,000001465396 | 0,000019317417 | 0,000021873837 |
| E991 | MARTIRANO LOMBARDO | Calabria | Catanzaro | 0,000041217347 | 0,000012781496 | 0,000025349306 | 0,000008686404 | 0,000010449120 | 0,000040380396 | 0,000015366610 | 0,00000563632 | 0,000022051887 | 0,000026740378 |
| F200 | MIGLIERINA | Calabria | Catanzaro | 0,000028929294 | 0,000010778795 | 0,000019577868 | 0,000011780435 | 0,000000000000 | 0,000024425185 | 0,000008749066 | 0,000002705260 | 0,000016374478 | 0,000017986027 |
| F432 | MONTAURO | Calabria | Catanzaro | 0,000055038231 | 0,000028704758 | 0,000012539055 | 0,000053145986 | 0,000000000000 | 0,000065318781 | 0,000024627662 | 0,000007054588 | 0,000040047764 | 0,000035453025 |
| F586 | MONTEPAONE | Calabria | Catanzaro | 0,000127391275 | 0,000094655367 | 0,000094114163 | 0,000152777351 | 0,000000000000 | 0,000135158555 | 0,000083430853 | 0,000025431995 | 0,000113373845</ | |

| Codice catastale | Denominazione | Regione | Provincia | FUNZIONI GENERALI | POLIZIA LOCALE | ISTRUZIONE PUBBLICA | RIFIUTI | TPL | VIABILITÀ E TERRITORIO | SOCIALE | ASILI NIDO | COMPLESSIVO | COMPLESSIVO SENZA RIFIUTI |
|------------------|----------------------------------|----------|-----------|-------------------|----------------|---------------------|----------------|----------------|------------------------|----------------|----------------|----------------|---------------------------|
| D546 | PIANOPOLI | Calabria | Catanzaro | 0,000066966561 | 0,000029162293 | 0,000046866864 | 0,000036469481 | 0,000010569692 | 0,000056540126 | 0,000029771137 | 0,000006859131 | 0,000042631810 | 0,000044793499 |
| G734 | PLATANIA | Calabria | Catanzaro | 0,000057396442 | 0,000026137522 | 0,000039409483 | 0,000016540418 | 0,000000000000 | 0,000054292144 | 0,000029160796 | 0,000003043361 | 0,000033551196 | 0,000039518425 |
| H846 | SAN FLORO | Calabria | Catanzaro | 0,000029151869 | 0,000009137847 | 0,000019652552 | 0,000010833759 | 0,000000000000 | 0,000023854259 | 0,000007659591 | 0,000002203648 | 0,000015812103 | 0,000017558462 |
| H976 | SAN MANGO D'AQUINO | Calabria | Catanzaro | 0,000046083729 | 0,000018309498 | 0,000031707344 | 0,000019641171 | 0,000000000000 | 0,000036878467 | 0,000019271370 | 0,000002885526 | 0,000026986809 | 0,000029563593 |
| I093 | SAN PIETRO A MAIDA | Calabria | Catanzaro | 0,000104797165 | 0,000050199908 | 0,000059092928 | 0,000057500839 | 0,000000000000 | 0,000088820388 | 0,000055680357 | 0,000081306459 | 0,000068916867 | 0,000072921507 |
| I095 | SAN PIETRO APOSTOLO | Calabria | Catanzaro | 0,000047595398 | 0,000020839817 | 0,000031216937 | 0,000026022445 | 0,000000000000 | 0,000041307362 | 0,000023142005 | 0,000003832427 | 0,000030215466 | 0,000031686340 |
| I164 | SAN SOSTENE | Calabria | Catanzaro | 0,000047603489 | 0,000023566084 | 0,000032317333 | 0,000032396677 | 0,000000000000 | 0,000050696684 | 0,000019553421 | 0,000008354126 | 0,000003294458 | 0,000033136615 |
| I393 | SAN VITO SULLO IONIO | Calabria | Catanzaro | 0,000054903876 | 0,000019462501 | 0,000038397338 | 0,000026496498 | 0,000000000000 | 0,000045231559 | 0,000022938548 | 0,000003231831 | 0,000033018151 | 0,000035305889 |
| I266 | SANT'ANDREA APOSTOLO DELLO IONIO | Calabria | Catanzaro | 0,000072028552 | 0,000035421933 | 0,000024645492 | 0,000047702986 | 0,000000000000 | 0,000088601797 | 0,000028833639 | 0,000006126348 | 0,000047386839 | 0,000047275937 |
| I170 | SANTA CATERINA DELLO IONIO | Calabria | Catanzaro | 0,000065740180 | 0,000037630528 | 0,000046076440 | 0,000040137624 | 0,000000000000 | 0,000065744091 | 0,000031662649 | 0,000006312007 | 0,000044850328 | 0,000046503502 |
| I463 | SATRIANO | Calabria | Catanzaro | 0,000078879295 | 0,000051567188 | 0,000057284414 | 0,000077999064 | 0,000000000000 | 0,000075438634 | 0,000052097052 | 0,000012995307 | 0,000064249915 | 0,000059426837 |
| I589 | SELLIA | Calabria | Catanzaro | 0,000023763070 | 0,000005936379 | 0,000006596161 | 0,000008721658 | 0,000004115436 | 0,000018368658 | 0,000006994380 | 0,000001240015 | 0,000011631864 | 0,000012652738 |
| I590 | SELLIA MARINA | Calabria | Catanzaro | 0,000166793831 | 0,000129909372 | 0,000115102230 | 0,000213555438 | 0,000000000000 | 0,000212095100 | 0,000117955328 | 0,000038896000 | 0,000157074897 | 0,000137262029 |
| I655 | SERRASTRETTA | Calabria | Catanzaro | 0,000083219326 | 0,000039376168 | 0,000070179686 | 0,000033983413 | 0,000000000000 | 0,000089101311 | 0,000042545649 | 0,000007213899 | 0,000054432834 | 0,000061606307 |
| I671 | SERSALE | Calabria | Catanzaro | 0,000096788259 | 0,000057617147 | 0,000074915558 | 0,000055283484 | 0,000053248834 | 0,000103349652 | 0,000069672064 | 0,000015476569 | 0,000072467416 | 0,000078495386 |
| I704 | SETTINGIANO | Calabria | Catanzaro | 0,000076095221 | 0,000034488677 | 0,000068462184 | 0,000048374247 | 0,000022001580 | 0,000065609379 | 0,000036177080 | 0,000009698190 | 0,000053245524 | 0,000054954324 |
| I745 | SIMERI CRICHI | Calabria | Catanzaro | 0,000107877386 | 0,000080758112 | 0,000071498686 | 0,000094863075 | 0,000000000000 | 0,000128956919 | 0,000066668344 | 0,000024134144 | 0,000087235738 | 0,000084560137 |
| I844 | SORBO SAN BASILE | Calabria | Catanzaro | 0,000029572189 | 0,000009401687 | 0,000024189313 | 0,000012280193 | 0,000000000000 | 0,000033915503 | 0,000009382705 | 0,000001764877 | 0,000018331136 | 0,000020453753 |
| I872 | SOVERATO | Calabria | Catanzaro | 0,000177102685 | 0,000032107564 | 0,000155105873 | 0,000236861025 | 0,000000000000 | 0,000161582427 | 0,000175102374 | 0,000024803861 | 0,000185806996 | 0,000167897700 |
| I874 | SOVERIA MANNELLI | Calabria | Catanzaro | 0,000077208892 | 0,000041413236 | 0,000059739797 | 0,000049738872 | 0,000000000000 | 0,000072173526 | 0,000040932217 | 0,000007461948 | 0,000053869801 | 0,000055318894 |
| I875 | SOVERIA SIMERI | Calabria | Catanzaro | 0,000041336746 | 0,000019298344 | 0,000029666773 | 0,000021396245 | 0,000000000000 | 0,000038253152 | 0,000022087765 | 0,000044077716 | 0,000028510835 | 0,000031006569 |
| I929 | SQUILLACE | Calabria | Catanzaro | 0,000101440620 | 0,000060362209 | 0,000061337641 | 0,000087028603 | 0,000027959520 | 0,000100241575 | 0,000053569801 | 0,000013737895 | 0,000076273507 | 0,000072500716 |
| I937 | STALETTI | Calabria | Catanzaro | 0,000074011187 | 0,000038256063 | 0,000039046731 | 0,000067629582 | 0,000000000000 | 0,000081945106 | 0,000034029261 | 0,000005383769 | 0,000054999067 | 0,000050568395 |
| L070 | TAVERNA | Calabria | Catanzaro | 0,000071441826 | 0,000033132236 | 0,000063350499 | 0,000046619522 | 0,000000000000 | 0,000093994515 | 0,000034848144 | 0,000003628374 | 0,000053350679 | 0,000055711908 |
| L177 | TIRIOLO | Calabria | Catanzaro | 0,000087609892 | 0,000043570165 | 0,000073699819 | 0,000042942318 | 0,000000000000 | 0,000079089296 | 0,000053216905 | 0,000007851031 | 0,000058845091 | 0,000064423641 |
| L240 | TORRE DI RUGGIERO | Calabria | Catanzaro | 0,000037243086 | 0,000013373222 | 0,000022813357 | 0,000015017982 | 0,000000000000 | 0,000035849458 | 0,000013758753 | 0,000002367144 | 0,000021566116 | 0,000023863143 |
| I322 | VALLEFIORITA | Calabria | Catanzaro | 0,000055017498 | 0,000020608996 | 0,000027118131 | 0,000027750390 | 0,000014070249 | 0,000046031918 | 0,000023776523 | 0,000003462623 | 0,000032675252 | 0,000034402850 |
| M140 | ZAGARISE | Calabria | Catanzaro | 0,000043781503 | 0,000019305262 | 0,000043004685 | 0,000019679215 | 0,000000000000 | 0,000048023878 | 0,000023206803 | 0,000003268913 | 0,000030043557 | 0,000033679275 |
| A033 | ACQUAFORMOSA | Calabria | Cosenza | 0,000035768801 | 0,000013588374 | 0,000017153968 | 0,000009678263 | 0,000000000000 | 0,000032929296 | 0,000016212349 | 0,000001465376 | 0,000019166503 | 0,000022494893 |
| A041 | ACQUAPPESA | Calabria | Cosenza | 0,000063573582 | 0,000032589745 | 0,000031186812 | 0,000049985505 | 0,000000000000 | 0,000067451541 | 0,000028806821 | 0,000025943984 | 0,000045219185 | 0,000043547202 |
| A053 | ACRI | Calabria | Cosenza | 0,000319633978 | 0,000166783079 | 0,000336500454 | 0,000236757640 | 0,000000000000 | 0,000421814957 | 0,000327770362 | 0,000042872667 | 0,000282014622 | 0,000297890366 |
| A102 | AIELLO CALABRO | Calabria | Cosenza | 0,000048257594 | 0,000018860492 | 0,000029693525 | 0,000016888473 | 0,000000000000 | 0,000044060020 | 0,000025666812 | 0,000002367087 | 0,000028301556 | 0,000032305163 |
| A105 | AIETA | Calabria | Cosenza | 0,000028376037 | 0,000010137647 | 0,000022363359 | 0,000012840703 | 0,000000000000 | 0,000029980932 | 0,000010489001 | 0,000001127688 | 0,000011733019 | 0,000019449199 |
| A160 | ALBIDONA | Calabria | Cosenza | 0,000040183973 | 0,000020431533 | 0,000020431153 | 0,000011591949 | 0,000000000000 | 0,000047876005 | 0,000020634567 | 0,000002968374 | 0,000023953006 | 0,000028289154 |
| A183 | ALESSANDRIA DEL CARRETTO | Calabria | Cosenza | 0,000025350190 | 0,000006469587 | 0,000003058909 | 0,000004783430 | 0,000000000000 | 0,000023258443 | 0,000007096820 | 0,000000565466 | 0,000010933856 | 0,000013091370 |
| A234 | ALTILIA | Calabria | Cosenza | 0,000026539959 | 0,000006965220 | 0,000011358487 | 0,000008070111 | 0,000000000000 | 0,000019173292 | 0,000007631494 | 0,000001156406 | 0,000012751217 | 0,000014393306 |
| A240 | ALTOMONTE | Calabria | Cosenza | 0,000093847344 | 0,000052618547 | 0,000090580398 | 0,000047933203 | 0,000000000000 | 0,000095719737 | 0,000059699489 | 0,000009118247 | 0,000067220679 | 0,000073986553 |
| A253 | AMANTEA | Calabria | Cosenza | 0,000346491298 | 0,000265451657 | 0,000227209087 | 0,000272490994 | 0,000087916584 | 0,000332038815 | 0,000250516886 | 0,000060717831 | 0,000269998762 | 0,000269124510 |
| A263 | AMENDOLARA | Calabria | Cosenza | 0,000073754602 | 0,000043985904 | 0,000045108031 | 0,000042800379 | 0,000000000000 | 0,000083520910 | 0,000043360634 | 0,000012252720 | 0,000051585030 | 0,000054666607 |
| A340 | APRIGLIANO | Calabria | Cosenza | 0,000071644367 | 0,000033438899 | 0,000061077729 | 0,000027671147 | 0,000029593002 | 0,000078515301 | 0,000039523912 | 0,000004284040 | 0,000048069805 | 0,000055225471 |
| A762 | BELMONTE CALABRO | Calabria | Cosenza | 0,000061252316 | 0,000027824314 | 0,000036104319 | 0,000032551941 | 0,000000000000 | 0,000055367743 | 0,000028586237 | 0,000006683298 | 0,000038327786 | 0,000040353901 |
| A768 | BELSITO | Calabria | Cosenza | 0,000029866005 | 0,000010088590 | 0,000020107110 | 0,000013015692 | 0,000000000000 | 0,000022977440 | 0,000011730917 | 0,000001690814 | 0,000017149175 | 0,000018599164 |
| A773 | BELVEDERE MARITTIMO | Calabria | Cosenza | 0,000211953257 | 0,000175848622 | 0,000131657802 | 0,000204413620 | 0,000000000000 | 0,000236092149 | 0,000158991221 | 0,000029171989 | 0,000177687177 | 0,000168311781 |
| A842 | BIANCHI | Calabria | Cosenza | 0,000039301191 | 0,000015899037 | 0,000023432321 | 0,000016366437 | 0,000000000000 | 0,000037169487 | 0,000018959133 | 0,000001916387 | 0,000023518955 | 0,000026027994 |
| A887 | BISIGNANO | Calabria | Cosenza | 0,000181776850 | 0,000075100811 | 0,000195274577 | 0,000132208089 | 0,000000000000 | 0,000204968059 | 0,000147473022 | 0,000107876001 | 0,000151912496 | 0,000158824625 |
| A912 | BOCCHIGLIERO | Calabria | Cosenza | 0,000042836390 | 0,000017583336 | 0,000016553813 | 0,000018774249 | 0,000000000000 | 0,000053293064 | 0,000022791292 | 0,000002260239 | 0,000026589378 | 0,000029330855 |
| A973 | BONIFATI | Calabria | Cosenza | 0,000081904154 | 0,000049844918 | 0,000045178398 | 0,000062039584 | 0,000000000000 | 0,000103275179 | 0,000042875019 | 0,000009653656 | 0,000060770131 | 0,000060324818 |
| B270 | BUONVICINO | Calabria | Cosenza | 0,000049339314 | 0,000027472508 | 0,000032145206 | 0,000020369140 | 0,000000000000 | 0,000045910344 | 0,000033172116 | 0,000004283278 | 0,000031788048 | 0,000035793699 |
| B424 | CALOPEZZATI | Calabria | Cosenza | 0,000046323518 | 0,000020716107 | 0,000024480983 | 0,000030899272 | 0,000000000000 | 0,000049226018 | 0,000021911907 | 0,000003712945 | 0,000031099909 | 0,000031170290 |
| B426 | CALOVETO | Calabria | Cosenza | 0,000033817280 | 0,000015171645 | 0,000034435773 | 0,000013853334 | 0,000010765209 | 0,000030395973 | 0,000016886932 | 0,000002254340 | 0,000022415422 | 0,000025418925 |
| B500 | CAMPANA | Calabria | Cosenza | 0,000049848907 | 0,000022102375 | 0,000032583669 | 0,000020824881 | 0,000000000000 | 0,000064161019 | 0,000027938244 | 0,000003237778 | 0,000033023819 | 0,000037303098 |
| B607 | CANNA | Calabria | Cosenza | 0,000027796307 | 0,000009086987 | 0,000014738474 | 0,000007749431 | 0,000000000000 | 0,000024859410 | 0,000010683040 | 0,000001579091 | 0,000014668238 | 0,000017095293 |
| B774 | CARIATI | Calabria | Cosenza | 0,000182652902 | 0,000145685977 | 0,000151789444 | 0,000179667671 | 0,000000000000 | 0,000196400764 | 0,000129440797 | 0,000029733000 | 0,000156781558 | 0,000148753315 |
| B802 | CAROLEI | Calabria | Cosenza | 0,000078413245 | 0,000037792510 | 0,000060144657 | 0,000045858697 | 0,000000000000 | 0,000064444142 | 0,000046528222 | 0,00000 | | |

| Codice catastale | Denominazione | Regione | Provincia | FUNZIONI GENERALI | POLIZIA LOCALE | ISTRUZIONE PUBBLICA | RIFIUTI | TPL | VIABILITÀ E TERRITORIO | SOCIALE | ASILI NIDO | COMPLESSIVO | COMPLESSIVO SENZA RIFIUTI |
|------------------|-----------------------|----------|-----------|-------------------|----------------|---------------------|----------------|----------------|------------------------|----------------|-----------------|----------------|---------------------------|
| C430 | CELICO | Calabria | Cosenza | 0,000094382085 | 0,000037019316 | 0,000055526810 | 0,000048135053 | 0,000000000000 | 0,000079515401 | 0,000037510176 | 0,000007243026 | 0,000056290814 | 0,000059151781 |
| C437 | CELLARA | Calabria | Cosenza | 0,000022047606 | 0,000005409616 | 0,000005271524 | 0,000005467079 | 0,000000000000 | 0,000014287076 | 0,000006422044 | 0,000000563643 | 0,000009504942 | 0,000010921388 |
| C489 | CERCHIARA DI CALABRIA | Calabria | Cosenza | 0,000063046186 | 0,000029958376 | 0,000041925295 | 0,000019723455 | 0,000000000000 | 0,000073888078 | 0,000035297974 | 0,000005748937 | 0,000039468990 | 0,000046395547 |
| C515 | CERISANO | Calabria | Cosenza | 0,000066127094 | 0,000026076303 | 0,000042542533 | 0,000043564911 | 0,000000000000 | 0,000060644459 | 0,000039790827 | 0,000006049188 | 0,000045198870 | 0,000045772048 |
| C554 | CERVICATI | Calabria | Cosenza | 0,000030435240 | 0,000010781933 | 0,000006944832 | 0,000006863568 | 0,000000000000 | 0,000023272337 | 0,000009851999 | 0,000001930498 | 0,000013750664 | 0,000016166596 |
| C560 | CERZETO | Calabria | Cosenza | 0,000045691170 | 0,000015350265 | 0,000026029868 | 0,000016549606 | 0,000000000000 | 0,000037528993 | 0,000019956398 | 0,000003607019 | 0,000025376114 | 0,000028472374 |
| C588 | CETRARO | Calabria | Cosenza | 0,000196319693 | 0,00015428165 | 0,000190685444 | 0,000159106921 | 0,000000000000 | 0,000215776762 | 0,000173428624 | 0,000030480989 | 0,000168923447 | 0,000172366996 |
| C763 | CIVITA | Calabria | Cosenza | 0,000031398736 | 0,000010710278 | 0,000012461033 | 0,000012431937 | 0,000000000000 | 0,000026636013 | 0,000012619341 | 0,000003024903 | 0,000016970894 | 0,000018563120 |
| C795 | CLETO | Calabria | Cosenza | 0,000040212528 | 0,000012791898 | 0,000026382032 | 0,000015955725 | 0,000000000000 | 0,000033260399 | 0,000017035791 | 0,000028358247 | 0,000024015451 | 0,000026842731 |
| C905 | COLOSIMI | Calabria | Cosenza | 0,000039636616 | 0,000015029007 | 0,000025488958 | 0,000016096418 | 0,000000000000 | 0,000035367898 | 0,000016852299 | 0,000002143022 | 0,000023188790 | 0,000025676730 |
| M403 | CORIGLIANO-ROSSANO | Calabria | Cosenza | 0,001411228876 | 0,001481510838 | 0,001291710318 | 0,001898982043 | 0,000000000000 | 0,001605736485 | 0,001623914366 | 0,000532937058 | 0,001502972246 | 0,001364055557 |
| D086 | COSENZA | Calabria | Cosenza | 0,001235188477 | 0,001873883033 | 0,000947978353 | 0,001326373092 | 0,001834548267 | 0,001226272532 | 0,001546352033 | 0,000537705247 | 0,001305525883 | 0,001298212868 |
| D180 | CROPALATI | Calabria | Cosenza | 0,000032189971 | 0,000012246887 | 0,000033619270 | 0,000012491872 | 0,000000000000 | 0,000032835946 | 0,000015871899 | 0,000002254486 | 0,000021215932 | 0,000024276254 |
| D184 | CROSIA | Calabria | Cosenza | 0,000180890686 | 0,000153244227 | 0,000174517014 | 0,000162618497 | 0,000000000000 | 0,000182249216 | 0,000161377109 | 0,000129586163 | 0,000162603916 | 0,000162598801 |
| D289 | DIAMANTE | Calabria | Cosenza | 0,000166693256 | 0,000101041405 | 0,000061364423 | 0,000180145937 | 0,000000000000 | 0,000185288673 | 0,000094999987 | 0,000019073970 | 0,000131866300 | 0,000114930236 |
| D304 | DIPIGNANO | Calabria | Cosenza | 0,000096875222 | 0,000049379005 | 0,000076619782 | 0,000067695594 | 0,000000000000 | 0,000082884177 | 0,000064542568 | 0,0000070047125 | 0,000072458820 | 0,000078072021 |
| D328 | DOMANICO | Calabria | Cosenza | 0,000032647421 | 0,000010125221 | 0,000022746304 | 0,000010892925 | 0,000000000000 | 0,000028255940 | 0,000011834007 | 0,000002818118 | 0,000018176986 | 0,000020732169 |
| D464 | FAGNANO CASTELLO | Calabria | Cosenza | 0,000080858760 | 0,000048544963 | 0,000073933290 | 0,000049067392 | 0,000035133413 | 0,000079991879 | 0,000059010090 | 0,000006026009 | 0,000061585442 | 0,000065976662 |
| D473 | FALCONARA ALBANESE | Calabria | Cosenza | 0,000058475387 | 0,000021297065 | 0,000024665890 | 0,000048635535 | 0,000000000000 | 0,000073824445 | 0,000020258157 | 0,000007240170 | 0,000040960868 | 0,000038268664 |
| D582 | FIGLINE VEGLIATURO | Calabria | Cosenza | 0,000032011394 | 0,000011930847 | 0,000021943387 | 0,000021736629 | 0,000000000000 | 0,000024531134 | 0,000011876030 | 0,000004172651 | 0,000020502596 | 0,000020069708 |
| D614 | FIRMO | Calabria | Cosenza | 0,000047517460 | 0,000023767241 | 0,000033773192 | 0,000029172756 | 0,000000000000 | 0,000040106856 | 0,000027853368 | 0,000003808878 | 0,000032138792 | 0,000033179251 |
| D624 | FIUMEFREDDO BRUZIO | Calabria | Cosenza | 0,000082987849 | 0,000043289528 | 0,000053519371 | 0,000058095075 | 0,000000000000 | 0,000093233271 | 0,000042672432 | 0,000009653658 | 0,000059358765 | 0,000059802056 |
| D764 | FRANCAVILLA MARITTIMA | Calabria | Cosenza | 0,000064572903 | 0,000038000708 | 0,000062466481 | 0,000032342069 | 0,000000000000 | 0,000071947034 | 0,000041101393 | 0,000007101177 | 0,000046991604 | 0,000052130530 |
| D774 | FRASCINETO | Calabria | Cosenza | 0,000048887216 | 0,000023876923 | 0,000034087670 | 0,000033125764 | 0,000000000000 | 0,000046199058 | 0,000029762557 | 0,000005297798 | 0,000034562684 | 0,000035066743 |
| D828 | FUSCALDO | Calabria | Cosenza | 0,000157447732 | 0,000121245728 | 0,000130981816 | 0,000128824490 | 0,000077077654 | 0,000170862328 | 0,000130757671 | 0,000035342996 | 0,000134175151 | 0,000136052115 |
| E180 | GRIMALDI | Calabria | Cosenza | 0,000045943635 | 0,000021131375 | 0,000027514171 | 0,000018480839 | 0,000000000000 | 0,000039035980 | 0,000024345671 | 0,000003381578 | 0,000027370579 | 0,000030489021 |
| E185 | GRISOLIA | Calabria | Cosenza | 0,000066250047 | 0,000039238633 | 0,000039412308 | 0,000046188395 | 0,000000000000 | 0,000079917823 | 0,000032571962 | 0,000012067072 | 0,000047822174 | 0,000048395289 |
| E242 | GUARDIA PIEMONTESE | Calabria | Cosenza | 0,000062082595 | 0,000028179272 | 0,000028575459 | 0,000054390074 | 0,000000000000 | 0,000062443001 | 0,000026927101 | 0,000006126359 | 0,000043772677 | 0,000040048190 |
| E407 | LAGO | Calabria | Cosenza | 0,000065560266 | 0,000031322915 | 0,000036571781 | 0,000039507255 | 0,000000000000 | 0,000063438500 | 0,000036584866 | 0,000004283273 | 0,000043388319 | 0,000044749762 |
| E417 | LAINO BORGO | Calabria | Cosenza | 0,000051099392 | 0,000023419820 | 0,000034494999 | 0,000024290103 | 0,000000000000 | 0,000055448178 | 0,000027948877 | 0,000003269190 | 0,000033467295 | 0,000036686571 |
| E419 | LAINO CASTELLO | Calabria | Cosenza | 0,000027864585 | 0,000009508854 | 0,000018949009 | 0,000008608972 | 0,000000000000 | 0,000028321768 | 0,000010110392 | 0,000002255419 | 0,000015833098 | 0,000018367257 |
| E450 | LAPPANO | Calabria | Cosenza | 0,000030824577 | 0,000009243422 | 0,000010391027 | 0,000012452042 | 0,000000000000 | 0,000022660872 | 0,000010645492 | 0,000001734827 | 0,000015662613 | 0,000016788852 |
| E475 | LATTARICO | Calabria | Cosenza | 0,000089531207 | 0,000047562242 | 0,000068324698 | 0,000045810364 | 0,000000000000 | 0,000080174930 | 0,000052001594 | 0,000109658095 | 0,000063413726 | 0,000069588827 |
| E677 | LONGOBARDI | Calabria | Cosenza | 0,000063232540 | 0,000037764278 | 0,000042005443 | 0,000039687848 | 0,000000000000 | 0,000063260175 | 0,000034562975 | 0,000006683301 | 0,000043890667 | 0,000045364978 |
| E678 | LONGOBUCCO | Calabria | Cosenza | 0,000068083605 | 0,000039980076 | 0,000057149058 | 0,000042492873 | 0,000037493089 | 0,000098288820 | 0,000046173726 | 0,000005185444 | 0,000054853592 | 0,000059189622 |
| E745 | LUNGRO | Calabria | Cosenza | 0,000057376703 | 0,000028668531 | 0,000035869253 | 0,000036114185 | 0,000000000000 | 0,000058625843 | 0,000038089653 | 0,000003607132 | 0,000040267998 | 0,000041725119 |
| E773 | LUZZI | Calabria | Cosenza | 0,000166515646 | 0,000071247019 | 0,000168960454 | 0,000112627691 | 0,000000000000 | 0,000183305603 | 0,000136084612 | 0,000071948515 | 0,000134417970 | 0,000142061805 |
| E835 | MAIERA | Calabria | Cosenza | 0,000034375985 | 0,000016049857 | 0,000025824429 | 0,000014066402 | 0,000000000000 | 0,000029878268 | 0,000017859988 | 0,000002705220 | 0,000021271141 | 0,000023798499 |
| E859 | MALITO | Calabria | Cosenza | 0,000028025668 | 0,000008471270 | 0,000017485137 | 0,000009825781 | 0,000000000000 | 0,000022802133 | 0,000010143987 | 0,000001916416 | 0,000015250759 | 0,000017153793 |
| E872 | MALVITO | Calabria | Cosenza | 0,000042295257 | 0,000021048278 | 0,000030568844 | 0,000021440722 | 0,000000000000 | 0,000046192368 | 0,000026220440 | 0,000003238425 | 0,000028959792 | 0,000031597415 |
| E878 | MANDATORICCIO | Calabria | Cosenza | 0,000084279940 | 0,000044018994 | 0,000042180825 | 0,000074314143 | 0,000000000000 | 0,000096849213 | 0,000039540955 | 0,000010395442 | 0,000062372995 | 0,000058184147 |
| E888 | MANGONE | Calabria | Cosenza | 0,000050380127 | 0,000031476208 | 0,000036204019 | 0,000042801152 | 0,000000000000 | 0,000045366668 | 0,000021300992 | 0,000004650183 | 0,000036730306 | 0,000034600708 |
| E914 | MARANO MARCHESATO | Calabria | Cosenza | 0,000067646946 | 0,000025683325 | 0,000062543688 | 0,000052592731 | 0,000000000000 | 0,000057421082 | 0,000036599673 | 0,000010035552 | 0,000049689873 | 0,000048671577 |
| E915 | MARANO PRINCIPATO | Calabria | Cosenza | 0,000061746783 | 0,000028467822 | 0,000055259745 | 0,000044246418 | 0,000000000000 | 0,000051325664 | 0,000037427048 | 0,000008046398 | 0,000044938300 | 0,000045181006 |
| F001 | MARZI | Calabria | Cosenza | 0,000034488872 | 0,000011660248 | 0,000028731428 | 0,000014431813 | 0,000000000000 | 0,000024297046 | 0,000011445262 | 0,000038244574 | 0,000021174771 | 0,000023540140 |
| F125 | MENDICINO | Calabria | Cosenza | 0,000155134780 | 0,000065895168 | 0,000148018110 | 0,000140582996 | 0,000000000000 | 0,000159524255 | 0,000119896505 | 0,000078049554 | 0,000131246862 | 0,000127971830 |
| F370 | MONGRASSANO | Calabria | Cosenza | 0,000040650620 | 0,000018888999 | 0,000050195321 | 0,000017558972 | 0,000000000000 | 0,000040453472 | 0,000020259489 | 0,000003865003 | 0,000028450610 | 0,000032271299 |
| F416 | MONTALTO UFFUGO | Calabria | Cosenza | 0,000346740282 | 0,000159426049 | 0,000351134668 | 0,000364588554 | 0,000000000000 | 0,000362902859 | 0,000322333423 | 0,000087845348 | 0,000315748652 | 0,000298616052 |
| F519 | MONTEGIORDANO | Calabria | Cosenza | 0,000060696595 | 0,000026448278 | 0,000033299580 | 0,000033470066 | 0,000000000000 | 0,000065579564 | 0,000029265294 | 0,000003898465 | 0,000038696811 | 0,000041231888 |
| F708 | MORANO CALABRO | Calabria | Cosenza | 0,000101152502 | 0,000063536443 | 0,000068532327 | 0,000049112278 | 0,000000000000 | 0,000112689328 | 0,000070149345 | 0,000006312205 | 0,000070375286 | 0,000077834159 |
| F735 | MORMANNO | Calabria | Cosenza | 0,000071216705 | 0,000035956011 | 0,000049088378 | 0,000040159457 | 0,000047675294 | 0,000083265014 | 0,000043905812 | 0,000003494988 | 0,000051655113 | 0,000055687686 |
| F775 | MOTTAFOLLONE | Calabria | Cosenza | 0,000034674714 | 0,000015838606 | 0,000022796053 | 0,000018785562 | 0,000000000000 | 0,000032653657 | 0,000018879291 | 0,000026517751 | 0,000023555604 | 0,000025228892 |
| F907 | NOCARA | Calabria | Cosenza | 0,000021459933 | 0,000004120884 | 0,000006201063 | 0,000003584364 | 0,000000000000 | 0,000018817653 | 0,000005649177 | 0,000000565663 | 0,000009355292 | 0,000011379682 |
| G110 | ORIOLO | Calabria | Cosenza | 0,000060415276 | 0,000027366689 | 0,000029764854 | 0,000020960592 | 0,000000000000 | 0,000074843715 | 0,000035041432 | 0,000001472558 | 0,000037424914 | 0,000043200451 |

| Codice catastale | Denominazione | Regione | Provincia | FUNZIONI GENERALI | POLIZIA LOCALE | ISTRUZIONE PUBBLICA | RIFIUTI | TPL | VIABILITÀ E TERRITORIO | SOCIALE | ASILI NIDO | COMPLESSIVO | COMPLESSIVO SENZA RIFIUTI |
|------------------|---------------------------|----------|-----------|-------------------|----------------|---------------------|-----------------|----------------|------------------------|----------------|----------------|----------------|---------------------------|
| G411 | PEDIVIGLIANO | Calabria | Cosenza | 0,000029799168 | 0,000010708860 | 0,000016993326 | 0,000010141227 | 0,000000000000 | 0,000023967349 | 0,000010084880 | 0,000001127200 | 0,000015868649 | 0,000017877777 |
| G553 | PIANE CRATI | Calabria | Cosenza | 0,000035244692 | 0,000010767773 | 0,000026132288 | 0,000026372222 | 0,000000000000 | 0,000027069591 | 0,000015830993 | 0,000004413632 | 0,000023727812 | 0,000022800176 |
| G615 | PIETRAFITTA | Calabria | Cosenza | 0,000037505503 | 0,000013775726 | 0,000024622892 | 0,000015532719 | 0,000000000000 | 0,000027609257 | 0,000017208976 | 0,000001803474 | 0,000021542241 | 0,000023650327 |
| G622 | PIETRAPAOLA | Calabria | Cosenza | 0,000042261430 | 0,000017873668 | 0,000024001439 | 0,000021731012 | 0,000000000000 | 0,000045816306 | 0,000016829739 | 0,000002042108 | 0,000026408285 | 0,000028049030 |
| G733 | PLATACI | Calabria | Cosenza | 0,000027621161 | 0,000010396415 | 0,000015595620 | 0,000007022304 | 0,000000000000 | 0,000029914230 | 0,000011115735 | 0,000001016636 | 0,000015296683 | 0,000018199262 |
| G975 | PRAIA A MARE | Calabria | Cosenza | 0,000179697928 | 0,000146492526 | 0,000087165578 | 0,0000202685291 | 0,000000000000 | 0,000193657253 | 0,000111835191 | 0,000073517428 | 0,000152462074 | 0,000134844220 |
| H235 | RENDE | Calabria | Cosenza | 0,000750833401 | 0,000970087231 | 0,000533922542 | 0,001008249972 | 0,000000000000 | 0,000762642515 | 0,000616202029 | 0,000298743344 | 0,000742918712 | 0,000649842883 |
| H416 | ROCCA IMPERIALE | Calabria | Cosenza | 0,000085634663 | 0,000052090283 | 0,000062279861 | 0,000069043349 | 0,000030342479 | 0,000097087658 | 0,000052702933 | 0,000011324483 | 0,000067545393 | 0,000067019924 |
| H488 | ROGGIANO GRAVINA | Calabria | Cosenza | 0,000131925952 | 0,000077220633 | 0,000097064073 | 0,000087124442 | 0,000000000000 | 0,000130647866 | 0,000109242323 | 0,000016857931 | 0,000099520126 | 0,000103868421 |
| H490 | ROGLIANO | Calabria | Cosenza | 0,000125187466 | 0,000079317512 | 0,000103476175 | 0,000081234116 | 0,000000000000 | 0,000115551315 | 0,000095141401 | 0,000108430812 | 0,000097201623 | 0,000102802882 |
| H565 | ROSE | Calabria | Cosenza | 0,000097450579 | 0,000055594251 | 0,000086353932 | 0,000063608085 | 0,000000000000 | 0,000092520551 | 0,000063606392 | 0,000011722787 | 0,000071973165 | 0,000074907561 |
| H572 | ROSETO CAPO SPULICO | Calabria | Cosenza | 0,000072751575 | 0,000032853414 | 0,000036819357 | 0,000058952057 | 0,000000000000 | 0,000088750822 | 0,000027604232 | 0,000006868946 | 0,000051712344 | 0,000049172717 |
| H585 | ROTA GRECA | Calabria | Cosenza | 0,000033883922 | 0,000014683079 | 0,000021764119 | 0,000012735601 | 0,000000000000 | 0,000024415706 | 0,000016321251 | 0,000001578054 | 0,000019271858 | 0,000021564719 |
| H621 | ROVITO | Calabria | Cosenza | 0,000075218309 | 0,000021651079 | 0,000063562178 | 0,000044183996 | 0,000027047484 | 0,000058226445 | 0,000039973852 | 0,000008585350 | 0,000050292209 | 0,000052434915 |
| H765 | SAN BASILE | Calabria | Cosenza | 0,000030542610 | 0,000011576478 | 0,000014463186 | 0,000013829691 | 0,000000000000 | 0,000027863087 | 0,000014766347 | 0,000002142394 | 0,000017932543 | 0,000019371786 |
| H774 | SAN BENEDETTO ULLANO | Calabria | Cosenza | 0,000042864115 | 0,000018071442 | 0,000032298154 | 0,000019020740 | 0,000000000000 | 0,000036817373 | 0,000021127051 | 0,000002479783 | 0,000026522702 | 0,000029154323 |
| H806 | SAN COSMO ALBANESE | Calabria | Cosenza | 0,000023874504 | 0,000007097132 | 0,000013206387 | 0,000008689237 | 0,000000000000 | 0,000018470489 | 0,000008505664 | 0,000001465441 | 0,000012705028 | 0,000014113732 |
| H818 | SAN DEMETRIO CORONE | Calabria | Cosenza | 0,000076996191 | 0,000041503115 | 0,000052658125 | 0,000053671000 | 0,000000000000 | 0,000085701587 | 0,000056149584 | 0,000005748551 | 0,000057843334 | 0,000059306952 |
| H825 | SAN DONATO DI NINEA | Calabria | Cosenza | 0,000048733093 | 0,000017471905 | 0,000027403445 | 0,000017128469 | 0,000000000000 | 0,000057241556 | 0,000020595953 | 0,000001015105 | 0,000028800314 | 0,000032894693 |
| H841 | SAN FILI | Calabria | Cosenza | 0,000063523710 | 0,000033521268 | 0,000049937795 | 0,000043569568 | 0,000000000000 | 0,000055649800 | 0,000035580700 | 0,000005748732 | 0,000044907136 | 0,000045376343 |
| H881 | SAN GIORGIO ALBANESE | Calabria | Cosenza | 0,000037900541 | 0,000017503548 | 0,000025637645 | 0,000018142045 | 0,000000000000 | 0,000038533466 | 0,000021834657 | 0,000002592497 | 0,000024739345 | 0,000027053619 |
| H919 | SAN GIOVANNI IN FIORE | Calabria | Cosenza | 0,000280986256 | 0,000143814773 | 0,000324468305 | 0,000233198203 | 0,000000000000 | 0,000378500403 | 0,000254453808 | 0,000175663100 | 0,000258988288 | 0,000268035219 |
| H961 | SAN LORENZO BELLIZZI | Calabria | Cosenza | 0,000026401243 | 0,000006619690 | 0,000014296307 | 0,000005662006 | 0,000010037574 | 0,000027304303 | 0,000008996681 | 0,000000128993 | 0,000013931936 | 0,000016832954 |
| H962 | SAN LORENZO DEL VALLO | Calabria | Cosenza | 0,000065969557 | 0,000038274680 | 0,000059549624 | 0,000043052982 | 0,000000000000 | 0,000058971714 | 0,000041811250 | 0,000007502315 | 0,000048259424 | 0,000050085797 |
| H971 | SAN LUCIDO | Calabria | Cosenza | 0,000143955125 | 0,000093764905 | 0,000083020361 | 0,000118260191 | 0,000000000000 | 0,000141782054 | 0,000097721701 | 0,000135651232 | 0,000113399235 | 0,000111694055 |
| H981 | SAN MARCO ARGENTANO | Calabria | Cosenza | 0,000166552658 | 0,000133223465 | 0,000115587467 | 0,000088730369 | 0,000000000000 | 0,000153457509 | 0,000113191566 | 0,000098016965 | 0,000119439217 | 0,000130211605 |
| H992 | SAN MARTINO DI FINITA | Calabria | Cosenza | 0,000033158352 | 0,000012293279 | 0,000015879102 | 0,000009127573 | 0,000000000000 | 0,000028454075 | 0,000013845135 | 0,000001690930 | 0,000017365875 | 0,000020255798 |
| I060 | SAN NICOLA ARCELLA | Calabria | Cosenza | 0,000083158164 | 0,000032753263 | 0,000038374496 | 0,000077828158 | 0,000000000000 | 0,000094206309 | 0,000026477086 | 0,000007240235 | 0,000059331707 | 0,000052843317 |
| I108 | SAN PIETRO IN AMANTEA | Calabria | Cosenza | 0,000023216989 | 0,000005214356 | 0,000004546023 | 0,000005696579 | 0,000000000000 | 0,000017348463 | 0,000007189912 | 0,000000520647 | 0,000010168058 | 0,000011736612 |
| I114 | SAN PIETRO IN GUARANO | Calabria | Cosenza | 0,000083739894 | 0,000042837558 | 0,000066354571 | 0,000048045245 | 0,000000000000 | 0,000080976005 | 0,000054588714 | 0,000006424933 | 0,000058791883 | 0,000062561707 |
| I165 | SAN SOSTI | Calabria | Cosenza | 0,000054254564 | 0,000024463020 | 0,000039174168 | 0,000028239451 | 0,000000000000 | 0,000050835283 | 0,000031319590 | 0,000004474456 | 0,000035806932 | 0,000038461537 |
| I388 | SAN VINCENZO LA COSTA | Calabria | Cosenza | 0,000052200277 | 0,000024189705 | 0,000043344587 | 0,000033985047 | 0,000000000000 | 0,000043601745 | 0,000028733847 | 0,000003156113 | 0,000036105873 | 0,000036849839 |
| H877 | SANGINETO | Calabria | Cosenza | 0,000051817827 | 0,000026642876 | 0,000022137607 | 0,000038325428 | 0,000000000000 | 0,000063017906 | 0,000020682229 | 0,000003155988 | 0,000035640635 | 0,000034698834 |
| I192 | SANT'AGATA DI ESARO | Calabria | Cosenza | 0,000047814653 | 0,000021356292 | 0,000040694956 | 0,000019475729 | 0,000000000000 | 0,000050961211 | 0,000026899654 | 0,000003719800 | 0,000031559246 | 0,000035798035 |
| I171 | SANTA CATERINA ALBANESE | Calabria | Cosenza | 0,000034512815 | 0,000013087324 | 0,000021165269 | 0,000014938801 | 0,000000000000 | 0,000029228915 | 0,000016979127 | 0,000002078141 | 0,000020475288 | 0,000022417438 |
| I183 | SANTA DOMENICA TALAO | Calabria | Cosenza | 0,000034852657 | 0,000015827467 | 0,000025701619 | 0,000021394009 | 0,000000000000 | 0,000034374714 | 0,000017590712 | 0,000003572785 | 0,000023764980 | 0,000024596695 |
| C717 | SANTA MARIA DEL CEDRO | Calabria | Cosenza | 0,000139038527 | 0,000084692321 | 0,000083113385 | 0,000163185890 | 0,000000000000 | 0,000170604657 | 0,000076761606 | 0,000018007785 | 0,000119146633 | 0,000103698056 |
| I309 | SANTA SOFIA D'EIPIRO | Calabria | Cosenza | 0,000058083873 | 0,000028507251 | 0,000052806733 | 0,000029936449 | 0,000000000000 | 0,000056531333 | 0,000036653722 | 0,000009285981 | 0,000040741275 | 0,000044531511 |
| I359 | SANTO STEFANO DI ROGLIANO | Calabria | Cosenza | 0,000045876413 | 0,000020923281 | 0,000037352796 | 0,000028748505 | 0,000000000000 | 0,000037057887 | 0,000021287651 | 0,000019217272 | 0,000031191193 | 0,000032048066 |
| I423 | SARACENA | Calabria | Cosenza | 0,000086293621 | 0,000048691436 | 0,000051468855 | 0,000057063453 | 0,000000000000 | 0,000098816269 | 0,000060079015 | 0,000006538581 | 0,000063086338 | 0,000065199112 |
| I485 | SCALA COELI | Calabria | Cosenza | 0,000033239514 | 0,000014727903 | 0,000016093299 | 0,000012384284 | 0,000000000000 | 0,000038976265 | 0,000014432253 | 0,000002938155 | 0,000019820194 | 0,000022428645 |
| I489 | SCALEA | Calabria | Cosenza | 0,000326831297 | 0,000229321878 | 0,000178301010 | 0,000358925285 | 0,000070896973 | 0,000098903873 | 0,000198320065 | 0,000045066964 | 0,000282179252 | 0,000255257431 |
| D290 | SCIGLIANO | Calabria | Cosenza | 0,000040707855 | 0,000013805363 | 0,000025314037 | 0,000016238401 | 0,000000000000 | 0,000035743328 | 0,000019408838 | 0,000001015086 | 0,000023725001 | 0,000026351233 |
| I642 | SERRA D'AIELLO | Calabria | Cosenza | 0,000022093261 | 0,000005674719 | 0,000004855402 | 0,000006823600 | 0,000000000000 | 0,000015003425 | 0,000005795224 | 0,000001846758 | 0,000009868292 | 0,000010936342 |
| I895 | SPEZZANO ALBANESE | Calabria | Cosenza | 0,000132030059 | 0,000078688749 | 0,000099283272 | 0,000113660960 | 0,000000000000 | 0,000126549209 | 0,000103452041 | 0,000017439914 | 0,000105457031 | 0,000102579166 |
| I896 | SPEZZANO DELLA SILA | Calabria | Cosenza | 0,000143144398 | 0,000062577041 | 0,000076201129 | 0,000099689070 | 0,000000000000 | 0,000161530164 | 0,000068367278 | 0,000010164327 | 0,000098344085 | 0,000097822277 |
| L055 | TARSIA | Calabria | Cosenza | 0,000049161704 | 0,000025421329 | 0,000036835654 | 0,000024605796 | 0,000000000000 | 0,000050952374 | 0,000027600184 | 0,000004467788 | 0,000033068826 | 0,000036037581 |
| L124 | TERRANOVA DA SIBARI | Calabria | Cosenza | 0,000097451629 | 0,000057034915 | 0,000068900602 | 0,000064526341 | 0,000000000000 | 0,000096601214 | 0,000070637325 | 0,000012448425 | 0,000071645210 | 0,000074142446 |
| L134 | TERRAVECCHIA | Calabria | Cosenza | 0,000026820209 | 0,000007694708 | 0,000009637817 | 0,000008930071 | 0,000005618530 | 0,000021359464 | 0,000010202130 | 0,000000982580 | 0,000013693784 | 0,000015364851 |
| L206 | TORANO CASTELLO | Calabria | Cosenza | 0,000108566787 | 0,000054617657 | 0,000076418944 | 0,000068911643 | 0,000000000000 | 0,000092966879 | 0,000061883984 | 0,000009926142 | 0,000073875661 | 0,000075616994 |
| L305 | TORTORA | Calabria | Cosenza | 0,000150375693 | 0,000092333672 | 0,000101205765 | 0,000151164545 | 0,000061041906 | 0,000174383291 | 0,000098903323 | 0,000021504997 | 0,000127148357 | 0,000118723694 |
| L353 | TREBISACCE | Calabria | Cosenza | 0,000193838182 | 0,000179508974 | 0,000137978304 | 0,000184445498 | 0,000000000000 | 0,000191991840 | 0,000155728260 | 0,000032350925 | 0,000164388415 | 0,000157352570 |
| L524 | VACCARIZZO ALBANESE | Calabria | Cosenza | 0,000032328980 | 0,000014359521 | 0,000021048807 | 0,000017258135 | 0,000000000000 | 0,000026985499 | 0,000017212342 | 0,000022221032 | 0,000021270079 | 0,000022677434 |
| L747 | VERBICARO | Calabria | Cosenza | 0,000070141956 | 0,000036330916 | 0,000046964642 | 0,000027909790 | 0,000000000000 | 0,0000681 | | | | |

| Codice catastale | Denominazione | Regione | Provincia | FUNZIONI GENERALI | POLIZIA LOCALE | ISTRUZIONE PUBBLICA | RIFIUTI | TPL | VIABILITÀ E TERRITORIO | SOCIALE | ASILI NIDO | COMPLESSIVO | COMPLESSIVO SENZA RIFIUTI |
|------------------|-----------------------|----------|-----------------|-------------------|----------------|---------------------|----------------|----------------|------------------------|----------------|----------------|----------------|---------------------------|
| C501 | CERENZIA | Calabria | Crotone | 0,000033596540 | 0,000012636318 | 0,000021344180 | 0,000018507463 | 0,000000000000 | 0,000029715301 | 0,000016264669 | 0,000001803775 | 0,000021152283 | 0,000022080062 |
| C725 | CIRÒ | Calabria | Crotone | 0,000062720743 | 0,000040535802 | 0,000044250586 | 0,000041490157 | 0,000000000000 | 0,000069792671 | 0,000039830594 | 0,000009282364 | 0,000046439889 | 0,000048176210 |
| C726 | CIRÒ MARINA | Calabria | Crotone | 0,000268946273 | 0,000232972820 | 0,000254924902 | 0,000279798350 | 0,000000000000 | 0,000281532703 | 0,000247988031 | 0,000275129261 | 0,000257089413 | 0,000249123321 |
| D123 | COTRONEI | Calabria | Crotone | 0,000126943193 | 0,000066044713 | 0,000125654537 | 0,000091977632 | 0,000000000000 | 0,000151881560 | 0,000083708070 | 0,000015442795 | 0,000101284467 | 0,000104549222 |
| D122 | CROTONE | Calabria | Crotone | 0,000826993165 | 0,001108302668 | 0,000991968726 | 0,001110424576 | 0,000000000000 | 0,000975849363 | 0,001207302042 | 0,000693172643 | 0,000985787478 | 0,000942065901 |
| D189 | CRUCOLI | Calabria | Crotone | 0,000078616157 | 0,000045996780 | 0,000058094530 | 0,000059113287 | 0,000000000000 | 0,000080366208 | 0,000042562774 | 0,000106995688 | 0,000061756842 | 0,000062684177 |
| D236 | CUTRO | Calabria | Crotone | 0,000230749813 | 0,000165519005 | 0,000158514524 | 0,000156797713 | 0,000000000000 | 0,000285911697 | 0,00017585715 | 0,000100379224 | 0,000183086944 | 0,000192308971 |
| E339 | ISOLA DI CAPO RIZZUTO | Calabria | Crotone | 0,000353783791 | 0,000304944341 | 0,000382018954 | 0,000385026594 | 0,000000000000 | 0,000408209086 | 0,000278607004 | 0,000108047606 | 0,000335907299 | 0,000318676691 |
| F108 | MELISSA | Calabria | Crotone | 0,000087787832 | 0,000054803157 | 0,000059001788 | 0,000077923211 | 0,000000000000 | 0,000091288869 | 0,000052689062 | 0,000015037429 | 0,000068480089 | 0,000065167527 |
| F157 | MESORACA | Calabria | Crotone | 0,000130425436 | 0,000074544630 | 0,000188373821 | 0,000093595569 | 0,000000000000 | 0,000141808632 | 0,000096910796 | 0,000015668882 | 0,000111983933 | 0,000118434407 |
| G278 | PALLAGORIO | Calabria | Crotone | 0,000037613773 | 0,000015540157 | 0,000022803480 | 0,000012101583 | 0,000000000000 | 0,000036047594 | 0,000019052575 | 0,000001352897 | 0,000021834237 | 0,000025248365 |
| G508 | PETILIA POLICASTRO | Calabria | Crotone | 0,000160159177 | 0,000082201506 | 0,000236972507 | 0,000128922015 | 0,000000000000 | 0,000190427358 | 0,000128461521 | 0,000024531202 | 0,000144855294 | 0,000150444546 |
| H403 | ROCCA DI NETO | Calabria | Crotone | 0,000107102424 | 0,000064142352 | 0,000113012826 | 0,000056700018 | 0,000000000000 | 0,000092337040 | 0,000082973845 | 0,000018141843 | 0,000079348960 | 0,000087294006 |
| H383 | ROCCABERNARDA | Calabria | Crotone | 0,000072967456 | 0,000038036265 | 0,000096968554 | 0,000042792285 | 0,000000000000 | 0,000070134272 | 0,000043572360 | 0,000008541097 | 0,000056057738 | 0,000060711140 |
| I026 | SAN MAURO MARCHESATO | Calabria | Crotone | 0,000051296068 | 0,000021447714 | 0,000039922741 | 0,000029178815 | 0,000000000000 | 0,000049650347 | 0,000028232849 | 0,000005655848 | 0,000034788735 | 0,000036756644 |
| I057 | SAN NICOLA DELL'ALTO | Calabria | Crotone | 0,000029379511 | 0,000011286641 | 0,000013366796 | 0,000009943305 | 0,000000000000 | 0,000022432151 | 0,000013154757 | 0,000000676387 | 0,000015578127 | 0,000017554772 |
| I308 | SANTA SEVERINA | Calabria | Crotone | 0,000053520462 | 0,000024841039 | 0,000050117380 | 0,000031265847 | 0,000000000000 | 0,000050771193 | 0,000026865547 | 0,000004848229 | 0,000037216424 | 0,000039303833 |
| I468 | SAVELLI | Calabria | Crotone | 0,000043890772 | 0,000014239231 | 0,000022319258 | 0,000020334002 | 0,000000000000 | 0,000047081117 | 0,000018952125 | 0,000001353011 | 0,000026347202 | 0,000028456579 |
| I494 | SCANDALE | Calabria | Crotone | 0,000064698435 | 0,000034278683 | 0,000070066663 | 0,000048946980 | 0,000000000000 | 0,000063810083 | 0,000038071133 | 0,000007617892 | 0,000050638324 | 0,000051231633 |
| I982 | STRONGOLI | Calabria | Crotone | 0,000134221916 | 0,000094663221 | 0,000116418039 | 0,000123538403 | 0,000000000000 | 0,000152562662 | 0,000104824631 | 0,000030107000 | 0,000115593156 | 0,000112806035 |
| L492 | UMBRIATICO | Calabria | Crotone | 0,000025821500 | 0,000009260339 | 0,000020586270 | 0,000005866478 | 0,000000000000 | 0,000031766989 | 0,000010313657 | 0,000002363711 | 0,000015365769 | 0,000018698035 |
| L802 | VERZINO | Calabria | Crotone | 0,000048553877 | 0,000021556376 | 0,000039198569 | 0,000023559894 | 0,000000000000 | 0,000047652687 | 0,000025248734 | 0,000003494283 | 0,000031923082 | 0,000034856813 |
| A065 | AFRICO | Calabria | Reggio Calabria | 0,000067765034 | 0,000043253861 | 0,000056398223 | 0,000042983824 | 0,000000000000 | 0,000055941442 | 0,000037975517 | 0,000018379079 | 0,000047988433 | 0,000049744004 |
| A077 | AGNANA CALABRA | Calabria | Reggio Calabria | 0,000026200474 | 0,000006578266 | 0,000012245301 | 0,000006625372 | 0,000000000000 | 0,000018286763 | 0,000006397597 | 0,000000817554 | 0,000012088232 | 0,000014004554 |
| A303 | ANNOIA | Calabria | Reggio Calabria | 0,000055742899 | 0,000022322723 | 0,000038779362 | 0,000028154401 | 0,000015461208 | 0,000045010761 | 0,000026494016 | 0,000004386237 | 0,000034938195 | 0,000037317889 |
| A314 | ANTONIMINA | Calabria | Reggio Calabria | 0,000039202288 | 0,000014146543 | 0,000027535570 | 0,000020070262 | 0,000000000000 | 0,000033458497 | 0,000017022698 | 0,000002254378 | 0,000024143996 | 0,000025573026 |
| A385 | ARDORE | Calabria | Reggio Calabria | 0,000125297253 | 0,000085211050 | 0,000079869263 | 0,000081158963 | 0,000000000000 | 0,000121700142 | 0,000079927089 | 0,000022277673 | 0,000089587525 | 0,000092544189 |
| A544 | BAGALADI | Calabria | Reggio Calabria | 0,000034134313 | 0,000010947132 | 0,000022615277 | 0,000014124431 | 0,000000000000 | 0,000032562732 | 0,000012731083 | 0,000003156445 | 0,000020012799 | 0,000022078386 |
| A552 | BAGNARA CALABRA | Calabria | Reggio Calabria | 0,000214764132 | 0,000154659548 | 0,000155631443 | 0,000163333227 | 0,000000000000 | 0,000182504364 | 0,000162826036 | 0,000040204999 | 0,000163840508 | 0,000164018457 |
| A780 | BENESTARE | Calabria | Reggio Calabria | 0,000062451975 | 0,000027930160 | 0,000055256613 | 0,000019907676 | 0,000000000000 | 0,000055191386 | 0,000029839059 | 0,000008541170 | 0,000038022937 | 0,000044377608 |
| A843 | BIANCO | Calabria | Reggio Calabria | 0,000102323926 | 0,000063063656 | 0,000066776970 | 0,000074216423 | 0,000000000000 | 0,000098258998 | 0,000062693700 | 0,000023205908 | 0,000074634129 | 0,000074780657 |
| A897 | BIVONGI | Calabria | Reggio Calabria | 0,000049610307 | 0,000017362797 | 0,000029099031 | 0,000019078282 | 0,000000000000 | 0,000044851850 | 0,000018490199 | 0,000002705238 | 0,000027948876 | 0,000031060601 |
| B097 | BOVA | Calabria | Reggio Calabria | 0,000024429782 | 0,000005791551 | 0,000005470303 | 0,000005275270 | 0,000000000000 | 0,000024772925 | 0,000005661523 | 0,000001131327 | 0,000011093665 | 0,000013134706 |
| B099 | BOVA MARINA | Calabria | Reggio Calabria | 0,000108343279 | 0,000064033320 | 0,000063774630 | 0,000077856028 | 0,000000000000 | 0,000107720401 | 0,000067135152 | 0,000015408720 | 0,000077947898 | 0,00007980126 |
| B098 | BOVALINO | Calabria | Reggio Calabria | 0,000200397152 | 0,000151247221 | 0,000156640226 | 0,000150234068 | 0,000000000000 | 0,000182576592 | 0,000143566393 | 0,000053294997 | 0,000155061134 | 0,000156754426 |
| B118 | BRANCALEONE | Calabria | Reggio Calabria | 0,000096582958 | 0,000058181556 | 0,000051572526 | 0,000082897038 | 0,000000000000 | 0,000095901194 | 0,000058917056 | 0,000013737895 | 0,000072220063 | 0,000068474676 |
| B234 | BRUZZANO ZEFFIRIO | Calabria | Reggio Calabria | 0,000037618918 | 0,000018772820 | 0,000017015572 | 0,000018119359 | 0,000000000000 | 0,000033744515 | 0,000017709834 | 0,000004084068 | 0,000022489823 | 0,000024022943 |
| B379 | CALANNA | Calabria | Reggio Calabria | 0,000031680016 | 0,000008683548 | 0,000007678874 | 0,000008782545 | 0,000000000000 | 0,000023312479 | 0,000011713365 | 0,000001424533 | 0,000014716358 | 0,000016797886 |
| B481 | CAMINI | Calabria | Reggio Calabria | 0,000028718405 | 0,000013810799 | 0,000016526965 | 0,000014628580 | 0,000000000000 | 0,000025501379 | 0,000010574231 | 0,000004084240 | 0,000017349849 | 0,000018304446 |
| B516 | CAMPO CALABRO | Calabria | Reggio Calabria | 0,000081234094 | 0,000045833277 | 0,000073378797 | 0,000055777134 | 0,000000000000 | 0,000073847378 | 0,000057123221 | 0,000015868042 | 0,000061337201 | 0,000063287623 |
| B591 | CANDIDONI | Calabria | Reggio Calabria | 0,000021004658 | 0,000008749601 | 0,000008448666 | 0,000006442412 | 0,000000000000 | 0,000020126705 | 0,000005255757 | 0,000001838505 | 0,000010765181 | 0,000012281570 |
| B617 | CANOLO | Calabria | Reggio Calabria | 0,000028675614 | 0,000007675614 | 0,000012098501 | 0,000013035469 | 0,000000000000 | 0,000025661693 | 0,000009005040 | 0,000001916426 | 0,000015526830 | 0,000016400777 |
| B718 | CARAFFA DEL BIANCO | Calabria | Reggio Calabria | 0,000024562707 | 0,000007763703 | 0,000017349352 | 0,000004434484 | 0,000004542249 | 0,000018090830 | 0,000007526437 | 0,000000282277 | 0,000012226389 | 0,000014959720 |
| B756 | CARDETO | Calabria | Reggio Calabria | 0,000044267061 | 0,000016885420 | 0,000026697946 | 0,000018101414 | 0,000000000000 | 0,000040370220 | 0,000024470755 | 0,000002369507 | 0,000026685627 | 0,000029696892 |
| B766 | CARERI | Calabria | Reggio Calabria | 0,000056510009 | 0,000032229694 | 0,000054552255 | 0,000018834709 | 0,000000000000 | 0,000051853935 | 0,000030834238 | 0,000006876455 | 0,000036481078 | 0,000042671266 |
| B966 | CASIGNANA | Calabria | Reggio Calabria | 0,000029696971 | 0,000010667590 | 0,000011490588 | 0,000008806979 | 0,000000000000 | 0,000025122833 | 0,000009125531 | 0,000001670824 | 0,000014793635 | 0,000016893701 |
| C285 | CAULONIA | Calabria | Reggio Calabria | 0,000175336853 | 0,000119328177 | 0,000091790684 | 0,000076557756 | 0,000000000000 | 0,000182347065 | 0,000125530142 | 0,000171100156 | 0,000122124052 | 0,000138108301 |
| C695 | CIMINÀ | Calabria | Reggio Calabria | 0,000025381636 | 0,000009946368 | 0,000009614718 | 0,000006125236 | 0,000000000000 | 0,000026322293 | 0,000007387460 | 0,000001977540 | 0,000012847321 | 0,000015205369 |
| C710 | CINQUEFRONDI | Calabria | Reggio Calabria | 0,000141616281 | 0,000076062847 | 0,000103621749 | 0,000082063620 | 0,000000000000 | 0,000122303188 | 0,000096345804 | 0,000125619753 | 0,000102073973 | 0,000109093425 |
| C747 | CITTANOVA | Calabria | Reggio Calabria | 0,000236274903 | 0,000138223712 | 0,000170781198 | 0,000169804116 | 0,000000000000 | 0,000217298775 | 0,000154308241 | 0,000029066704 | 0,000172964037 | 0,000174072509 |
| C954 | CONDOFURI | Calabria | Reggio Calabria | 0,000118302813 | 0,000078111815 | 0,000083230235 | 0,000059042788 | 0,000000000000 | 0,000120136370 | 0,000081664689 | 0,000018564725 | 0,000082366291 | 0,000090547968 |
| D089 | COSOLETO | Calabria | Reggio Calabria | 0,000029523047 | 0,000009321212 | 0,000015702889 | 0,000016372761 | 0,000006093620 | 0,000025650440 | 0,000010438815 | 0,000001996618 | 0,000017659839 | 0,000018111335 |
| D268 | DELIANUOVA | Calabria | Reggio Calabria | 0,000078587667 | 0,000040548093 | 0,000069000225 | 0,000043284947 | 0,000000000000 | 0,000063887369 | 0,000046071339 | 0,000018573259 | 0,000053843397 | 0,000057547207 |
| D545 | FEROLETO DELLA CHIESA | Calabria | Reggio Calabria | 0,000048451157 | 0,000020627451 | 0,000034825253 | 0,000020789862 | 0,000000000000 | 0,000036264263 | 0,000021783256 | 0,000002654974 | 0,00 | |

| Codice catastale | Denominazione | Regione | Provincia | FUNZIONI GENERALI | POLIZIA LOCALE | ISTRUZIONE PUBBLICA | RIFIUTI | TPL | VIABILITÀ E TERRITORIO | SOCIALE | ASILI NIDO | COMPLESSIVO | COMPLESSIVO SENZA RIFIUTI |
|------------------|-----------------------------|----------|-----------------|-------------------|----------------|---------------------|----------------|----------------|------------------------|----------------|----------------|----------------|---------------------------|
| E212 | GROTTERIA | Calabria | Reggio Calabria | 0,000080012767 | 0,000042760009 | 0,000050444387 | 0,000032574617 | 0,000000000000 | 0,000080366542 | 0,000043403991 | 0,000013737898 | 0,000050447284 | 0,000056716855 |
| E402 | LAGANADI | Calabria | Reggio Calabria | 0,000022178325 | 0,000004083107 | 0,000004372165 | 0,000004879877 | 0,000000000000 | 0,000012229878 | 0,000005045003 | 0,00000865007 | 0,000008721707 | 0,000010069387 |
| E479 | LAUREANA DI BORRELLO | Calabria | Reggio Calabria | 0,000124006528 | 0,000057633177 | 0,000080463506 | 0,000064583028 | 0,000000000000 | 0,000110595113 | 0,000073587780 | 0,000011080352 | 0,000080463597 | 0,000086034358 |
| D976 | LOCRI | Calabria | Reggio Calabria | 0,000226470581 | 0,000286897957 | 0,000178174308 | 0,000198048163 | 0,000000000000 | 0,000239332542 | 0,000230461937 | 0,000075140011 | 0,000205820364 | 0,000208546782 |
| E873 | MAMMOLA | Calabria | Reggio Calabria | 0,000077378042 | 0,000037237615 | 0,000051870693 | 0,000033112727 | 0,000000000000 | 0,000075237400 | 0,000037543654 | 0,000006537702 | 0,000048078275 | 0,000053328056 |
| E956 | MARINA DI GIOIOSA IONICA | Calabria | Reggio Calabria | 0,000167910374 | 0,000111252999 | 0,000105611552 | 0,000133654704 | 0,000000000000 | 0,000138801162 | 0,000109777508 | 0,000031229000 | 0,000123696273 | 0,000120202944 |
| E968 | MAROPATI | Calabria | Reggio Calabria | 0,000045989446 | 0,000014969018 | 0,000030649161 | 0,000013622110 | 0,000000000000 | 0,000038353526 | 0,000019613010 | 0,000002539243 | 0,000025133580 | 0,000029333065 |
| E993 | MARTONE | Calabria | Reggio Calabria | 0,000025773118 | 0,000005558937 | 0,000008128022 | 0,000007727464 | 0,000000000000 | 0,000020622348 | 0,000006696505 | 0,000001578106 | 0,000012039778 | 0,000013552499 |
| F106 | MELICUCCO | Calabria | Reggio Calabria | 0,000089277296 | 0,000053821794 | 0,000076311056 | 0,000073431223 | 0,000000000000 | 0,000076216866 | 0,000064792603 | 0,000020525377 | 0,000070075365 | 0,000068898160 |
| F105 | MELICUCCA | Calabria | Reggio Calabria | 0,00003233797 | 0,000011279992 | 0,000022096793 | 0,000012227851 | 0,000000000000 | 0,000026232007 | 0,000011469194 | 0,000001731396 | 0,000018292742 | 0,000020420251 |
| F112 | MELITO DI PORTO SALVO | Calabria | Reggio Calabria | 0,000242315398 | 0,000173015101 | 0,000162026539 | 0,000197937882 | 0,000000000000 | 0,000226362014 | 0,000201392589 | 0,000036958689 | 0,000191394666 | 0,000189099364 |
| F301 | MOLOCHIO | Calabria | Reggio Calabria | 0,000068415449 | 0,000027119830 | 0,000033050957 | 0,000022788945 | 0,000000000000 | 0,000060370159 | 0,000034570777 | 0,000050811361 | 0,000039973486 | 0,000046001669 |
| F324 | MONASTERACE | Calabria | Reggio Calabria | 0,000090958602 | 0,000053056263 | 0,000059952523 | 0,000064519367 | 0,000000000000 | 0,000080893711 | 0,000053504777 | 0,000012252720 | 0,000064397299 | 0,000064354479 |
| D746 | MONTEBELLO JONICO | Calabria | Reggio Calabria | 0,000145405608 | 0,000088542246 | 0,000086629842 | 0,000069274124 | 0,000000000000 | 0,000152545734 | 0,000101387820 | 0,000022253000 | 0,000098545733 | 0,000108813952 |
| F779 | MOTTA SAN GIOVANNI | Calabria | Reggio Calabria | 0,000151434821 | 0,000086460509 | 0,000084063734 | 0,000082707964 | 0,000000000000 | 0,000149986779 | 0,000102597879 | 0,000016455998 | 0,000102390794 | 0,000109295354 |
| G082 | OPPIDO MAMERTINA | Calabria | Reggio Calabria | 0,000122573831 | 0,000082913545 | 0,000094626153 | 0,000071652323 | 0,000000000000 | 0,000111743926 | 0,000076816294 | 0,000139686953 | 0,000091211585 | 0,000098072799 |
| G277 | PALIZZI | Calabria | Reggio Calabria | 0,000071300790 | 0,000035360293 | 0,000034498684 | 0,000040615412 | 0,000000000000 | 0,000071187691 | 0,000037912733 | 0,000006312006 | 0,000046015110 | 0,000047909276 |
| G288 | PALMI | Calabria | Reggio Calabria | 0,000400497081 | 0,000387380793 | 0,000269913881 | 0,000393231735 | 0,000000000000 | 0,000360116705 | 0,000323946925 | 0,000079385740 | 0,000338419217 | 0,000319191477 |
| G394 | PAZZANO | Calabria | Reggio Calabria | 0,000027247232 | 0,000007618220 | 0,000006136431 | 0,000008923168 | 0,000000000000 | 0,000023428632 | 0,000007429215 | 0,000001809793 | 0,000012978676 | 0,000014401312 |
| G729 | PLACANICA | Calabria | Reggio Calabria | 0,000038589297 | 0,000014412683 | 0,000011725625 | 0,000012432338 | 0,000000000000 | 0,000033591242 | 0,000016735724 | 0,000001633471 | 0,000019949057 | 0,000022585854 |
| G735 | PLATI | Calabria | Reggio Calabria | 0,000082473051 | 0,000049615595 | 0,000114597549 | 0,000023581787 | 0,000000000000 | 0,000075777477 | 0,000046875746 | 0,000019389111 | 0,000057621892 | 0,000069562856 |
| G791 | POLISTENA | Calabria | Reggio Calabria | 0,000187383502 | 0,000188914183 | 0,000159930365 | 0,000140941755 | 0,000000000000 | 0,000162943370 | 0,000161065982 | 0,000035278336 | 0,000152805491 | 0,000156967183 |
| G905 | PORTIGLIOLA | Calabria | Reggio Calabria | 0,000038446625 | 0,000016374319 | 0,000022865215 | 0,000008918319 | 0,000006346475 | 0,000029979545 | 0,000016045727 | 0,000005198123 | 0,000020401934 | 0,000024430283 |
| H224 | REGGIO DI CALABRIA | Calabria | Reggio Calabria | 0,003078601571 | 0,002958180354 | 0,002692491534 | 0,003122349674 | 0,004709643868 | 0,003230288859 | 0,004444483594 | 0,001430820717 | 0,003251344262 | 0,003296594407 |
| H265 | RIACE | Calabria | Reggio Calabria | 0,000069364857 | 0,000035356585 | 0,000042188711 | 0,000039247198 | 0,000000000000 | 0,000056453748 | 0,000030398833 | 0,000008168480 | 0,000043428672 | 0,000044895496 |
| H359 | RIZZICONI | Calabria | Reggio Calabria | 0,000175535342 | 0,000092867625 | 0,000121529249 | 0,000144991067 | 0,000000000000 | 0,000149971273 | 0,000110316269 | 0,000023261763 | 0,000130042052 | 0,000124798072 |
| H408 | ROCCAFORTE DEL GRECO | Calabria | Reggio Calabria | 0,000023036313 | 0,000004776233 | 0,000002597640 | 0,000004125027 | 0,000000000000 | 0,000019237478 | 0,000006458744 | 0,000000281451 | 0,000009544133 | 0,000011445106 |
| H456 | ROCCELLA IONICA | Calabria | Reggio Calabria | 0,000176432914 | 0,000115975047 | 0,000107622206 | 0,000152649566 | 0,000000000000 | 0,000153410210 | 0,000112137418 | 0,000132516701 | 0,000136902834 | 0,000131379021 |
| H489 | ROGHUDI | Calabria | Reggio Calabria | 0,000031169945 | 0,000011544770 | 0,000022972701 | 0,000009309711 | 0,000000000000 | 0,000028020178 | 0,000013435787 | 0,000002604104 | 0,000017816807 | 0,000020801020 |
| H558 | ROSARNO | Calabria | Reggio Calabria | 0,000283166148 | 0,000233810630 | 0,000249826846 | 0,000193591893 | 0,000000000000 | 0,000265274937 | 0,000253967823 | 0,000077688680 | 0,000228228861 | 0,000240379198 |
| H013 | SAMO | Calabria | Reggio Calabria | 0,000028184175 | 0,000011148520 | 0,000016329533 | 0,000010671908 | 0,000000000000 | 0,000026174413 | 0,000010604736 | 0,000001367014 | 0,000015988997 | 0,000017854184 |
| M277 | SAN FERDINANDO | Calabria | Reggio Calabria | 0,000109994468 | 0,000076230568 | 0,000060551820 | 0,000096485554 | 0,000000000000 | 0,000094179421 | 0,000079454042 | 0,000020792495 | 0,000084028527 | 0,000079658714 |
| H889 | SAN GIORGIO MORGETO | Calabria | Reggio Calabria | 0,000075144202 | 0,000038630438 | 0,000068282807 | 0,000037758894 | 0,000000000000 | 0,000071889511 | 0,000040083449 | 0,000008228334 | 0,000051139878 | 0,000055833808 |
| H903 | SAN GIOVANNI DI GERACE | Calabria | Reggio Calabria | 0,000025049462 | 0,000005364458 | 0,000007146703 | 0,000006195058 | 0,000000000000 | 0,000018911993 | 0,000005759060 | 0,000000225470 | 0,000010957548 | 0,000012628186 |
| H959 | SAN LORENZO | Calabria | Reggio Calabria | 0,000073472515 | 0,000034954941 | 0,000040789610 | 0,000058428034 | 0,000000000000 | 0,000078743825 | 0,000039339346 | 0,000006312004 | 0,000052979676 | 0,000051068441 |
| H970 | SAN LUCA | Calabria | Reggio Calabria | 0,000080384527 | 0,000044363116 | 0,000083907883 | 0,000035319068 | 0,000000000000 | 0,000076130130 | 0,000048172776 | 0,000011498171 | 0,000055844476 | 0,000063044606 |
| I102 | SAN PIETRO DI CARIDÀ | Calabria | Reggio Calabria | 0,000042086871 | 0,000014516834 | 0,000010034706 | 0,000014253400 | 0,000000000000 | 0,000039259215 | 0,000017556122 | 0,000001465536 | 0,000021689574 | 0,000024298117 |
| I132 | SAN PROCOPIO | Calabria | Reggio Calabria | 0,000023372096 | 0,000005276761 | 0,000006911106 | 0,000004330130 | 0,000000000000 | 0,000014159173 | 0,000005896309 | 0,000001385514 | 0,000009607258 | 0,000011458428 |
| I139 | SAN ROBERTO | Calabria | Reggio Calabria | 0,000049899771 | 0,000018480485 | 0,000028403532 | 0,000018108105 | 0,000000000000 | 0,000048598483 | 0,000024724212 | 0,000003607011 | 0,000029188833 | 0,000033075853 |
| I198 | SANT'AGATA DEL BIANCO | Calabria | Reggio Calabria | 0,000024907790 | 0,000006477189 | 0,000012582970 | 0,000005637917 | 0,000000000000 | 0,000018319492 | 0,000007270385 | 0,000002145723 | 0,000011807067 | 0,000013971150 |
| I214 | SANT'ALESSIO IN ASPROMONTE | Calabria | Reggio Calabria | 0,000019688050 | 0,000003593160 | 0,000004961932 | 0,000002841369 | 0,000000000000 | 0,000011311529 | 0,000004195722 | 0,000001112940 | 0,000005717650 | 0,000009158048 |
| I333 | SANT'EUFEMIA D'ASPROMONTE | Calabria | Reggio Calabria | 0,000097912895 | 0,000051013727 | 0,000078556959 | 0,000053114082 | 0,000000000000 | 0,000082172288 | 0,000057491477 | 0,000011498132 | 0,000065814043 | 0,000070269075 |
| I341 | SANT'ILARIO DELLO IONIO | Calabria | Reggio Calabria | 0,000046615127 | 0,000019494816 | 0,000028860608 | 0,000019645407 | 0,000000000000 | 0,000042395423 | 0,000021044317 | 0,000054010627 | 0,000029711524 | 0,000033242628 |
| I176 | SANTA CRISTINA D'ASPROMONTE | Calabria | Reggio Calabria | 0,000031442374 | 0,000012536612 | 0,000023106045 | 0,000017566420 | 0,000000000000 | 0,000024666394 | 0,000012111546 | 0,000014622007 | 0,000019957942 | 0,000020796866 |
| I371 | SANTO STEFANO IN ASPROMONTE | Calabria | Reggio Calabria | 0,000046793527 | 0,000014604206 | 0,000024698985 | 0,000015928604 | 0,000000000000 | 0,000040537831 | 0,000018278935 | 0,000002686556 | 0,000025269342 | 0,000028545989 |
| I536 | SCIDO | Calabria | Reggio Calabria | 0,000030250206 | 0,000010491604 | 0,000020664776 | 0,000011235195 | 0,000006935527 | 0,000022566736 | 0,000012241886 | 0,000004653090 | 0,000017235199 | 0,000019339947 |
| I537 | SCILLA | Calabria | Reggio Calabria | 0,000135122817 | 0,000074834643 | 0,000099064686 | 0,000112693154 | 0,000000000000 | 0,000122282619 | 0,000074302128 | 0,000014294839 | 0,000100365463 | 0,000096041019 |
| I600 | SEMINARA | Calabria | Reggio Calabria | 0,000068363997 | 0,000038077777 | 0,000044698310 | 0,000034247760 | 0,000000000000 | 0,000066141471 | 0,000036275433 | 0,000010767542 | 0,000044618603 | 0,000048256602 |
| I656 | SERRATA | Calabria | Reggio Calabria | 0,000030542161 | 0,000011456284 | 0,000015265655 | 0,000007650124 | 0,000000000000 | 0,000025147677 | 0,000009503092 | 0,000001731854 | 0,000015267652 | 0,000017939813 |
| I725 | SIDERNO | Calabria | Reggio Calabria | 0,000386861105 | 0,000312188531 | 0,000269676731 | 0,000308145859 | 0,000000000000 | 0,000348805294 | 0,000308683423 | 0,000196818783 | 0,000309262403 | 0,000309654076 |
| I753 | SINOPOLI | Calabria | Reggio Calabria | 0,000048903962 | 0,000024169406 | 0,000049951247 | 0,000021654747 | 0,000000000000 | 0,000038991162 | 0,000025370265 | 0,000005410502 | 0,000032133810 | 0,000035809772 |
| I936 | STAITI | Calabria | Reggio Calabria | 0,000020720287 | 0,000003128048 | 0,000002929212 | 0,000003417287 | 0,000000000000 | 0,000013125128 | 0,000003718681 | 0,000000282825 | 0,000007682736 | 0,000009179017 |
| I955 | STIGNANO | Calabria | Reggio Calabria | 0,000045247359 | 0,000018994130 | 0,000016736459 | 0,000017419281 | 0,000000000000 | 0,000039249411 | 0,000019819382 | 0,000005198124 | 0,000024803109 | 0,000027393290 |
| I956 | STILO | Calabria | Reggio Calabria | 0,000066122318 | 0,000041417010 | 0,000048032073 | 0,000034725738 | 0,000014850103 | 0 | | | | |

| Codice catastale | Denominazione | Regione | Provincia | FUNZIONI GENERALI | POLIZIA LOCALE | ISTRUZIONE PUBBLICA | RIFIUTI | TPL | VIABILITÀ E TERRITORIO | SOCIALE | ASILI NIDO | COMPLESSIVO | COMPLESSIVO SENZA RIFIUTI |
|------------------|------------------------|----------|---------------|-------------------|----------------|---------------------|----------------|----------------|------------------------|----------------|----------------|----------------|---------------------------|
| B197 | BROGNATURO | Calabria | Vibo Valentia | 0,000028582264 | 0,000009154746 | 0,000021740241 | 0,000008251464 | 0,000000000000 | 0,000018389760 | 0,000009342849 | 0,000001240175 | 0,000014873734 | 0,000017196767 |
| B655 | CAPISTRANO | Calabria | Vibo Valentia | 0,000032844865 | 0,000012750726 | 0,000024003291 | 0,000013136416 | 0,000000000000 | 0,000027908120 | 0,000012969702 | 0,000058718171 | 0,000021436118 | 0,000024347579 |
| C581 | CESSANITI | Calabria | Vibo Valentia | 0,000079372199 | 0,000034026146 | 0,000068691101 | 0,000036876691 | 0,000000000000 | 0,000065325668 | 0,000042376902 | 0,000007040726 | 0,000050996075 | 0,000055949029 |
| D253 | DASÀ | Calabria | Vibo Valentia | 0,000036541970 | 0,000014865697 | 0,000024066351 | 0,000014613028 | 0,000000000000 | 0,000025627933 | 0,000015356137 | 0,000003000995 | 0,000020640449 | 0,000022754815 |
| D303 | DINAMI | Calabria | Vibo Valentia | 0,000058948419 | 0,000026967880 | 0,000058495934 | 0,000025268265 | 0,000000000000 | 0,000052685393 | 0,000030416429 | 0,000003043380 | 0,000038664384 | 0,000043363623 |
| D364 | DRAPIA | Calabria | Vibo Valentia | 0,000060452920 | 0,000030555422 | 0,000048494028 | 0,000046616172 | 0,000000000000 | 0,000061550203 | 0,000029943385 | 0,000007106147 | 0,000044590784 | 0,000043880297 |
| D453 | FABRIZIA | Calabria | Vibo Valentia | 0,000064699193 | 0,000027159008 | 0,000051469613 | 0,000033621294 | 0,000000000000 | 0,000062082545 | 0,000028933847 | 0,000005072375 | 0,000042026057 | 0,000043794372 |
| D587 | FILADELFIA | Calabria | Vibo Valentia | 0,000125024335 | 0,000065714135 | 0,000104338040 | 0,000073057443 | 0,000061436081 | 0,000115333921 | 0,000080119825 | 0,000157512862 | 0,000095786296 | 0,000103759374 |
| D589 | FILANDARI | Calabria | Vibo Valentia | 0,000053244483 | 0,000022330874 | 0,000034923457 | 0,000020611174 | 0,000000000000 | 0,000042836284 | 0,000021960718 | 0,000005194293 | 0,000030549746 | 0,000034036108 |
| D596 | FILOGASO | Calabria | Vibo Valentia | 0,000039967948 | 0,000017034669 | 0,000029457578 | 0,000018981066 | 0,000007747335 | 0,000030332391 | 0,000016321081 | 0,000004848208 | 0,000024332976 | 0,000026210377 |
| D762 | FRANCAVILLA ANGITOLA | Calabria | Vibo Valentia | 0,000055493052 | 0,000022188958 | 0,000036706419 | 0,000012356149 | 0,000000000000 | 0,000047448729 | 0,000025215128 | 0,000002885579 | 0,000030033443 | 0,000036234480 |
| D767 | FRANCICA | Calabria | Vibo Valentia | 0,000046350936 | 0,000019691607 | 0,000033271697 | 0,000019210830 | 0,000000000000 | 0,000037989242 | 0,000019782436 | 0,000005424946 | 0,000027536173 | 0,000030456629 |
| D988 | GEROCARNE | Calabria | Vibo Valentia | 0,000059726329 | 0,000027042021 | 0,000038858609 | 0,000018145022 | 0,000000000000 | 0,000055640299 | 0,000026444953 | 0,000004621663 | 0,000034214308 | 0,000039851270 |
| E321 | IONADI | Calabria | Vibo Valentia | 0,000086724998 | 0,000040822543 | 0,000078174456 | 0,000043086647 | 0,000000000000 | 0,000071835838 | 0,000046078944 | 0,000020141899 | 0,000057604128 | 0,000062696730 |
| E389 | JOPPOLO | Calabria | Vibo Valentia | 0,000063517427 | 0,000027595999 | 0,000038939233 | 0,000023813397 | 0,000000000000 | 0,000059397815 | 0,000030761168 | 0,000005383763 | 0,000037622151 | 0,000042466138 |
| E590 | LIMBADI | Calabria | Vibo Valentia | 0,000087818384 | 0,000040132268 | 0,000065784167 | 0,000056250621 | 0,000021018594 | 0,000074895371 | 0,000047375124 | 0,000007963988 | 0,000060364851 | 0,000061808086 |
| E836 | MAIERATO | Calabria | Vibo Valentia | 0,000064461807 | 0,000036394735 | 0,000037458733 | 0,000033292155 | 0,000000000000 | 0,000056752965 | 0,000025336830 | 0,000004435661 | 0,000039488798 | 0,000041662525 |
| F207 | MILETO | Calabria | Vibo Valentia | 0,000151889761 | 0,000078597406 | 0,000104209634 | 0,000093762914 | 0,000000000000 | 0,000133837709 | 0,000100235607 | 0,000019069071 | 0,000105234375 | 0,000109258460 |
| F364 | MONGIANA | Calabria | Vibo Valentia | 0,000027925294 | 0,000010505998 | 0,000018553355 | 0,00006049257 | 0,000000000000 | 0,000020666893 | 0,000007674934 | 0,000001501972 | 0,000013875930 | 0,000016621456 |
| F607 | MONTEROSSO CALABRO | Calabria | Vibo Valentia | 0,000053403791 | 0,000019589058 | 0,000023066931 | 0,000020710359 | 0,000000000000 | 0,000042898717 | 0,000022476806 | 0,000001965746 | 0,000028837112 | 0,000031687904 |
| F843 | NARDODIPACE | Calabria | Vibo Valentia | 0,000037099188 | 0,000016770682 | 0,000060843168 | 0,000009163774 | 0,000018636894 | 0,000029474856 | 0,000017530146 | 0,000002592885 | 0,000025647044 | 0,000031429228 |
| F893 | NICOTERA | Calabria | Vibo Valentia | 0,000153771017 | 0,000102790011 | 0,000100284709 | 0,000143812379 | 0,000000000000 | 0,000155693434 | 0,000104348917 | 0,000026179999 | 0,000123281589 | 0,000116079572 |
| G335 | PARGHELIA | Calabria | Vibo Valentia | 0,000055855636 | 0,000044284778 | 0,000027378663 | 0,000035732153 | 0,000000000000 | 0,000062531039 | 0,000019848020 | 0,000004128302 | 0,000037504080 | 0,000038125656 |
| G722 | PIZZO | Calabria | Vibo Valentia | 0,000248211392 | 0,000172847429 | 0,000132829563 | 0,000223523211 | 0,000000000000 | 0,000227589419 | 0,000150295074 | 0,000035342989 | 0,000187542724 | 0,000174921091 |
| G728 | PIZZONI | Calabria | Vibo Valentia | 0,000038081786 | 0,000014688371 | 0,000026192267 | 0,000017350664 | 0,000000000000 | 0,000032583090 | 0,000016099753 | 0,000002479776 | 0,000022842722 | 0,000024769286 |
| G785 | POLIA | Calabria | Vibo Valentia | 0,000038666731 | 0,000010803094 | 0,000015374717 | 0,000011627707 | 0,000000000000 | 0,000037338333 | 0,000013566736 | 0,000001240145 | 0,000019922681 | 0,000022832484 |
| H271 | RICADI | Calabria | Vibo Valentia | 0,000182108516 | 0,000163063300 | 0,000137352984 | 0,000176035342 | 0,000000000000 | 0,000222806210 | 0,000084795173 | 0,000016830770 | 0,000150790648 | 0,000141935035 |
| H516 | ROMBIOLO | Calabria | Vibo Valentia | 0,000102459359 | 0,000051546641 | 0,000083768240 | 0,000046568738 | 0,000000000000 | 0,000087485801 | 0,000062266045 | 0,000016044271 | 0,000067266879 | 0,000074527601 |
| H785 | SAN CALOGERO | Calabria | Vibo Valentia | 0,000097831615 | 0,000049073243 | 0,000072745367 | 0,000034807789 | 0,000016383829 | 0,000081255551 | 0,000056576435 | 0,000092556124 | 0,000063572944 | 0,000073663503 |
| H807 | SAN COSTANTINO CALABRO | Calabria | Vibo Valentia | 0,000054263914 | 0,000026417928 | 0,000036932770 | 0,000014113063 | 0,000000000000 | 0,000041843124 | 0,000026749135 | 0,000005224991 | 0,000030229156 | 0,000035882537 |
| H941 | SAN GREGORIO D'IPPONA | Calabria | Vibo Valentia | 0,000060497330 | 0,000031178878 | 0,000048922147 | 0,000036327412 | 0,000016200183 | 0,000048236066 | 0,000029432379 | 0,000009126110 | 0,000040967499 | 0,000042595200 |
| I058 | SAN NICOLA DA CRISSA | Calabria | Vibo Valentia | 0,000040754082 | 0,000017180146 | 0,000029579545 | 0,000019816446 | 0,000000000000 | 0,000035142490 | 0,000019684657 | 0,000002930642 | 0,000025496070 | 0,000027488431 |
| I350 | SANT'ONOFRIO | Calabria | Vibo Valentia | 0,000075469638 | 0,000035237527 | 0,000048761785 | 0,000037472090 | 0,000000000000 | 0,000023191631 | 0,000037741991 | 0,000008541855 | 0,000046844227 | 0,000050131889 |
| I639 | SERRA SAN BRUNO | Calabria | Vibo Valentia | 0,000141491111 | 0,000075902231 | 0,000107727612 | 0,000094918545 | 0,000000000000 | 0,000133197045 | 0,000095725851 | 0,000018878702 | 0,000102994960 | 0,000105828094 |
| I744 | SIMBARIO | Calabria | Vibo Valentia | 0,000032597091 | 0,000011943142 | 0,000018787774 | 0,000018624298 | 0,000000000000 | 0,000027012917 | 0,000012163310 | 0,000002142403 | 0,000019661530 | 0,000020025382 |
| I853 | SORIANELLO | Calabria | Vibo Valentia | 0,000035699127 | 0,000012887643 | 0,000034957204 | 0,000017142292 | 0,000000000000 | 0,000026783256 | 0,000014561979 | 0,000003832582 | 0,000022460944 | 0,000024326680 |
| I854 | SORIANO CALABRO | Calabria | Vibo Valentia | 0,000062615464 | 0,000035838530 | 0,000037400176 | 0,000029198750 | 0,000000000000 | 0,000050617983 | 0,000026212786 | 0,000007618211 | 0,000037544929 | 0,000040472693 |
| I884 | SPADOLA | Calabria | Vibo Valentia | 0,000029345952 | 0,000006631751 | 0,000020249926 | 0,000013727677 | 0,000000000000 | 0,000019554397 | 0,000008496392 | 0,000001612610 | 0,000016099248 | 0,000016931174 |
| I905 | SPILINGA | Calabria | Vibo Valentia | 0,000048209960 | 0,000017690034 | 0,000031129702 | 0,000015279689 | 0,000000000000 | 0,000035378392 | 0,000019667557 | 0,000003578548 | 0,000026059896 | 0,000029841495 |
| I945 | STEFANACONI | Calabria | Vibo Valentia | 0,000059109080 | 0,000028979749 | 0,000040642429 | 0,000036504991 | 0,000000000000 | 0,000049772836 | 0,000028029228 | 0,000100245896 | 0,000042464845 | 0,000044555508 |
| L452 | TROPEA | Calabria | Vibo Valentia | 0,000201773522 | 0,000161889611 | 0,000100000811 | 0,000192948249 | 0,000000000000 | 0,000165821423 | 0,000107766749 | 0,000021541833 | 0,000151007460 | 0,000136295007 |
| L607 | VALLELONGA | Calabria | Vibo Valentia | 0,000028772709 | 0,000011256228 | 0,000020620415 | 0,000007204407 | 0,000005832737 | 0,000023014091 | 0,000008788789 | 0,000002028913 | 0,000018752782 | 0,000018177389 |
| L699 | VAZZANO | Calabria | Vibo Valentia | 0,000034379978 | 0,000013673113 | 0,000025058822 | 0,000013670039 | 0,000000000000 | 0,000027068708 | 0,000013352317 | 0,000002141650 | 0,000019849166 | 0,000022016749 |
| F537 | VIBO VALENTIA | Calabria | Vibo Valentia | 0,000584959340 | 0,000824081340 | 0,000581861717 | 0,000645607969 | 0,000949595647 | 0,000601210154 | 0,000647979518 | 0,000343238729 | 0,000631193935 | 0,000626137621 |
| M138 | ZACCANOPOLI | Calabria | Vibo Valentia | 0,000028521309 | 0,000009969726 | 0,000016427941 | 0,000008683938 | 0,000000000000 | 0,000019545273 | 0,000008578391 | 0,000001385051 | 0,000014364234 | 0,000016356831 |
| M143 | ZAMBRONE | Calabria | Vibo Valentia | 0,000057375068 | 0,000053814745 | 0,000060174691 | 0,000050637851 | 0,000000000000 | 0,000068661368 | 0,000026906883 | 0,000006847015 | 0,000048528908 | 0,000047789110 |
| M204 | ZUNGRI | Calabria | Vibo Valentia | 0,000054514893 | 0,000022730235 | 0,000040178349 | 0,000018802767 | 0,000000000000 | 0,000045130714 | 0,000025486568 | 0,000006696219 | 0,000031918121 | 0,000036518870 |
| A101 | AIELLO DEL SABATO | Campania | Avellino | 0,000072443980 | 0,000040606331 | 0,000061891867 | 0,000055273752 | 0,000000000000 | 0,000072394245 | 0,000050235340 | 0,000013041450 | 0,000056285752 | 0,000056640753 |
| A228 | ALTAVILLA IRPINA | Campania | Avellino | 0,000089632202 | 0,000057417463 | 0,000058981148 | 0,000061697559 | 0,000000000000 | 0,000092089396 | 0,000059716455 | 0,000009581184 | 0,000065777972 | 0,000067209345 |
| A284 | ANDRETTA | Campania | Avellino | 0,000059765599 | 0,000023748425 | 0,000036274254 | 0,000024323001 | 0,000000000000 | 0,000069201765 | 0,000027273175 | 0,000003013159 | 0,000036950077 | 0,000041379542 |
| A347 | AQUILONIA | Campania | Avellino | 0,000054458805 | 0,000023062102 | 0,000032096499 | 0,000026637193 | 0,000000000000 | 0,000062265950 | 0,000025549480 | 0,000001661799 | 0,000034776342 | 0,000037631483 |
| A399 | ARIANO IRPINO | Campania | Avellino | 0,000452678676 | 0,000263512907 | 0,000346091115 | 0,000340679086 | 0,000330617387 | 0,000535333276 | 0,000391017234 | 0,000126760227 | 0,000380385225 | 0,000394313782 |
| A489 | ATRIPALDA | Campania | Avellino | 0,000192864276 | 0,000146464083 | 0,000126848875 | 0,000219222306 | 0,000000000000 | 0,000180425496 | 0,000174856861 | 0,000030080461 | 0,000170996045 | 0,000154078705 |
| A508 | AVELLA | Campania | Avellino | 0,000133476927 | 0,000087379164 | 0,000116067654 | 0,000129735610 | 0,000000000000 | 0,000132436740 | 0,000112356907 | 0,0 | | |

| Codice catastale | Denominazione | Regione | Provincia | FUNZIONI GENERALI | POLIZIA LOCALE | ISTRUZIONE PUBBLICA | RIFIUTI | TPL | VIABILITÀ E TERRITORIO | SOCIALE | ASILI NIDO | COMPLESSIVO | COMPLESSIVO SENZA RIFIUTI |
|------------------|--------------------------|----------|-----------|-------------------|----------------|---------------------|----------------|----------------|------------------------|----------------|----------------|------------------|---------------------------|
| B415 | CALITRI | Campania | Avellino | 0,000135826694 | 0,000069435110 | 0,000055868399 | 0,000066053997 | 0,000048595263 | 0,000167134334 | 0,000075896752 | 0,000005991261 | 0,000089285845 | 0,000097435369 |
| B590 | CANDIDA | Campania | Avellino | 0,000033750929 | 0,000011706790 | 0,000027742729 | 0,000013959586 | 0,000000000000 | 0,000027872051 | 0,000013583201 | 0,000002621685 | 0,000020165647 | 0,000022342678 |
| B674 | CAPOSELE | Campania | Avellino | 0,000107073742 | 0,000058133372 | 0,000067740494 | 0,000045640135 | 0,000032060825 | 0,000109191227 | 0,000052901363 | 0,000009243037 | 0,000068231434 | 0,000076156260 |
| B706 | CAPRIGLIA IRPINA | Campania | Avellino | 0,000055864437 | 0,000026047165 | 0,000037091941 | 0,000025032506 | 0,000000000000 | 0,000048946080 | 0,000029296243 | 0,000006815041 | 0,000034677436 | 0,000038060792 |
| B776 | CARIFE | Campania | Avellino | 0,000046718120 | 0,000017567057 | 0,000022524585 | 0,000018159190 | 0,000000000000 | 0,000043804346 | 0,000021629079 | 0,000002224196 | 0,000026647122 | 0,000029624613 |
| B866 | CASALBORE | Campania | Avellino | 0,000051757528 | 0,000023582465 | 0,000031177847 | 0,000025221269 | 0,000000000000 | 0,000051255132 | 0,000026342560 | 0,000003095522 | 0,000032660136 | 0,000035269625 |
| B997 | CASSANO IRPINO | Campania | Avellino | 0,000031953169 | 0,000012489890 | 0,000019116761 | 0,000010514660 | 0,000000000000 | 0,000030333906 | 0,000010280526 | 0,000002198245 | 0,000017617753 | 0,000020109454 |
| C058 | CASTEL BARONIA | Campania | Avellino | 0,00003725536 | 0,000014397880 | 0,000019320918 | 0,000012581300 | 0,000000000000 | 0,000034787257 | 0,000014713206 | 0,000002834601 | 0,000020682611 | 0,000023524478 |
| C105 | CASTELFRANCI | Campania | Avellino | 0,000060577254 | 0,000023943361 | 0,000033101930 | 0,000023154679 | 0,000000000000 | 0,000052161971 | 0,000026187202 | 0,000002885509 | 0,000034195533 | 0,000038068566 |
| C283 | CASTELVETERE SUL CALORE | Campania | Avellino | 0,000044758592 | 0,000021653086 | 0,000030228311 | 0,000024296307 | 0,000000000000 | 0,000048790046 | 0,000022817916 | 0,000003238429 | 0,000029962490 | 0,000031950136 |
| C557 | CERVINARA | Campania | Avellino | 0,000144662897 | 0,000115296346 | 0,000111838764 | 0,000214320590 | 0,000053640554 | 0,000151856616 | 0,000143620003 | 0,000026495068 | 0,000149589527 | 0,000126882450 |
| C576 | CESINALI | Campania | Avellino | 0,000051204734 | 0,000029553012 | 0,000033130307 | 0,000034036570 | 0,000000000000 | 0,000042928156 | 0,000029739241 | 0,000007840077 | 0,000035221873 | 0,000035637667 |
| C606 | CHIANCHE | Campania | Avellino | 0,000024523738 | 0,000004945872 | 0,000003130988 | 0,000007114934 | 0,000000000000 | 0,000019042732 | 0,000005957966 | 0,000001168031 | 0,000010625222 | 0,000011856600 |
| C659 | CHIUSANO DI SAN DOMENICO | Campania | Avellino | 0,000056224884 | 0,000029843139 | 0,000041464013 | 0,000028282478 | 0,000000000000 | 0,000058550986 | 0,000031920102 | 0,000006650324 | 0,000037971025 | 0,000041369680 |
| C971 | CONTRADA | Campania | Avellino | 0,000065154642 | 0,000035797754 | 0,000045980298 | 0,000042554439 | 0,000000000000 | 0,000058806284 | 0,000036570780 | 0,000008037785 | 0,000045222820 | 0,000046158864 |
| C976 | CONZA DELLA CAMPANIA | Campania | Avellino | 0,000048583004 | 0,000019152186 | 0,000032135458 | 0,000018299624 | 0,000000000000 | 0,000061149115 | 0,000019627702 | 0,000003975043 | 0,000030238276 | 0,000034426248 |
| D331 | DOMICELLA | Campania | Avellino | 0,000042228368 | 0,000019975702 | 0,000036040722 | 0,000025945031 | 0,000000000000 | 0,000036293171 | 0,000021794965 | 0,000004855290 | 0,000028947918 | 0,000030001303 |
| D638 | FLUMERI | Campania | Avellino | 0,000074113013 | 0,000068322230 | 0,000037346141 | 0,000039225563 | 0,000000000000 | 0,000070646532 | 0,000035939245 | 0,000006103064 | 0,000048468645 | 0,000051711035 |
| D671 | FONTANAROSA | Campania | Avellino | 0,000081358494 | 0,000038448446 | 0,000044550815 | 0,000044247243 | 0,000000000000 | 0,000072764069 | 0,000042115943 | 0,000006710560 | 0,000051296878 | 0,000053769826 |
| D701 | FORINO | Campania | Avellino | 0,000108486162 | 0,000064489737 | 0,000098411386 | 0,000093247443 | 0,000000000000 | 0,000104427409 | 0,000077035700 | 0,000014248517 | 0,000087608166 | 0,000085629959 |
| D798 | FRIGENTO | Campania | Avellino | 0,000086296530 | 0,000045915990 | 0,000066911925 | 0,000044692999 | 0,000000000000 | 0,000092694171 | 0,000057271600 | 0,000088875671 | 0,000063705718 | 0,000070375210 |
| D998 | GESUALDO | Campania | Avellino | 0,000092753016 | 0,000044697910 | 0,000048799499 | 0,000045068537 | 0,000029630855 | 0,000088659502 | 0,000049501178 | 0,000006910563 | 0,000058745982 | 0,000063543907 |
| E161 | GRECI | Campania | Avellino | 0,000028936370 | 0,000009345472 | 0,000011085231 | 0,000009838354 | 0,000000000000 | 0,000034273183 | 0,000010336333 | 0,000001825394 | 0,000016056529 | 0,000018237810 |
| E206 | GROTTAMINARDA | Campania | Avellino | 0,000208920849 | 0,000124144056 | 0,000121475857 | 0,000147106579 | 0,000000000000 | 0,000174152777 | 0,000122294204 | 0,000017908139 | 0,000143795094 | 0,000142633454 |
| E214 | GROTTOLELLA | Campania | Avellino | 0,000047018965 | 0,000019921466 | 0,000032025696 | 0,000027860565 | 0,000000000000 | 0,000041876433 | 0,000023071778 | 0,000003809267 | 0,000030678511 | 0,000031667021 |
| E245 | GUARDIA LOMBARDI | Campania | Avellino | 0,000056328211 | 0,000021742002 | 0,000033617310 | 0,000017730979 | 0,000000000000 | 0,000069319823 | 0,000026507240 | 0,000002595272 | 0,000033962666 | 0,000039656596 |
| E397 | LACEDONIA | Campania | Avellino | 0,000071214893 | 0,000037894366 | 0,000029771587 | 0,000035830985 | 0,000000000000 | 0,000089511018 | 0,000034439505 | 0,000025967858 | 0,000046726517 | 0,000050548572 |
| E448 | LAPIO | Campania | Avellino | 0,000047812555 | 0,000018941399 | 0,000026974525 | 0,000018690793 | 0,000000000000 | 0,000043714259 | 0,000020342534 | 0,000001616120 | 0,000027438987 | 0,000030507775 |
| E487 | LAURO | Campania | Avellino | 0,000077783894 | 0,000044406816 | 0,000045510295 | 0,000060759719 | 0,000000000000 | 0,000065181453 | 0,000046590344 | 0,000008927970 | 0,000055296356 | 0,000053379858 |
| E605 | LIONI | Campania | Avellino | 0,000166035828 | 0,000091143497 | 0,000099900400 | 0,000098889208 | 0,000000000000 | 0,000159574664 | 0,000103020521 | 0,000192798023 | 0,000119847317 | 0,000127199234 |
| E746 | LUOGOSANO | Campania | Avellino | 0,000044496967 | 0,000014777975 | 0,000027399514 | 0,000019401629 | 0,000000000000 | 0,000031619611 | 0,000014897427 | 0,000001385064 | 0,000024446334 | 0,000026215971 |
| E891 | MANOCALZATI | Campania | Avellino | 0,000085023535 | 0,000033363793 | 0,000047858312 | 0,000053835376 | 0,000000000000 | 0,000065040962 | 0,000040786634 | 0,000005244686 | 0,000053395721 | 0,000053241494 |
| E997 | MARZANO DI NOLA | Campania | Avellino | 0,000034730410 | 0,000018317843 | 0,000031467836 | 0,000032838967 | 0,000000000000 | 0,000028657464 | 0,000020202320 | 0,000006696577 | 0,000027477560 | 0,000025596826 |
| F110 | MELITO IRPINO | Campania | Avellino | 0,000055115967 | 0,000022594381 | 0,000032117174 | 0,000022985832 | 0,000000000000 | 0,000045415830 | 0,000024965042 | 0,000004969530 | 0,000031949753 | 0,000035094216 |
| F141 | MERCOGLIANO | Campania | Avellino | 0,000215601826 | 0,000106493348 | 0,000196239206 | 0,000203803747 | 0,000000000000 | 0,000225106860 | 0,000174078367 | 0,000297017313 | 0,000193230403 | 0,000189521369 |
| F230 | MIRABELLA ECLANO | Campania | Avellino | 0,000193684261 | 0,000112854104 | 0,000104387171 | 0,000120207703 | 0,000000000000 | 0,000153710978 | 0,000121664985 | 0,000015696047 | 0,000128207983 | 0,000131014410 |
| F397 | MONTAGUTO | Campania | Avellino | 0,000023905397 | 0,000005816336 | 0,000004777944 | 0,000006834989 | 0,000004992840 | 0,000024242449 | 0,000005824684 | 0,000000141415 | 0,000011432074 | 0,000013044691 |
| F448 | MONTECALVO IRPINO | Campania | Avellino | 0,000098667698 | 0,000044458900 | 0,000052103879 | 0,000041867267 | 0,000000000000 | 0,000103946277 | 0,000055946037 | 0,000006741159 | 0,000061325081 | 0,000068150708 |
| F491 | MONTEFALCIONE | Campania | Avellino | 0,000075864333 | 0,000037028776 | 0,000052672458 | 0,000045583063 | 0,000000000000 | 0,000070768450 | 0,000044835113 | 0,000005655637 | 0,000051673192 | 0,000053809554 |
| F506 | MONTEFORTE IRPINO | Campania | Avellino | 0,000176079021 | 0,000110451802 | 0,000184039364 | 0,000165089148 | 0,000000000000 | 0,000203376823 | 0,000171360445 | 0,000234891417 | 0,000168733687 | 0,000170012159 |
| F511 | MONTEFREDANE | Campania | Avellino | 0,000051395527 | 0,000021323928 | 0,000038211821 | 0,000031817372 | 0,000000000000 | 0,000048068611 | 0,000027964042 | 0,000004310836 | 0,000034979467 | 0,000036088702 |
| F512 | MONTEFUSCO | Campania | Avellino | 0,000041945491 | 0,000015189601 | 0,000026226434 | 0,000018173190 | 0,000009276893 | 0,000035276640 | 0,000019311206 | 0,000001803531 | 0,00002324948377 | 0,000027325051 |
| F546 | MONTELLA | Campania | Avellino | 0,000165226358 | 0,000112160281 | 0,000117880387 | 0,000146367687 | 0,000000000000 | 0,000182521345 | 0,000129060757 | 0,000018183385 | 0,000135844279 | 0,000132152762 |
| F559 | MONTEMARANO | Campania | Avellino | 0,000074436607 | 0,000037458431 | 0,000044325586 | 0,000042139855 | 0,000000000000 | 0,000080206575 | 0,000041327593 | 0,000077504290 | 0,000052803143 | 0,000056543729 |
| F566 | MONTEMILETTO | Campania | Avellino | 0,00012777862 | 0,000063258142 | 0,000078625052 | 0,000073139637 | 0,000000000000 | 0,000115806576 | 0,000081465680 | 0,000116554403 | 0,000089487444 | 0,000095222108 |
| F660 | MONTEVERDE | Campania | Avellino | 0,000032328708 | 0,000011225573 | 0,000016749794 | 0,000010874958 | 0,000000000000 | 0,000040123553 | 0,000010398822 | 0,000000831583 | 0,000018525048 | 0,000021208631 |
| M330 | MONTORO | Campania | Avellino | 0,000278535130 | 0,000213449989 | 0,000287839798 | 0,000298565314 | 0,000000000000 | 0,000316946195 | 0,000291366047 | 0,000162753330 | 0,000273386725 | 0,000264554301 |
| F744 | MORRA DE SANCTIS | Campania | Avellino | 0,000046920842 | 0,000037694245 | 0,000025299042 | 0,000018628645 | 0,000000000000 | 0,000053239693 | 0,000016746319 | 0,000001311587 | 0,000028893988 | 0,000032494978 |
| F762 | MOSCHIANO | Campania | Avellino | 0,000039695194 | 0,000020382160 | 0,000028265284 | 0,000025596794 | 0,000000000000 | 0,000032874420 | 0,000019665382 | 0,000003809284 | 0,000026600299 | 0,000026952320 |
| F798 | MUGNANO DEL CARDINALE | Campania | Avellino | 0,000085719424 | 0,000056046339 | 0,000065546455 | 0,000087121952 | 0,000000000000 | 0,000084975778 | 0,000079705526 | 0,000017734533 | 0,000074939635 | 0,000070666187 |
| F988 | NUSCO | Campania | Avellino | 0,000088338823 | 0,000065450301 | 0,000071401584 | 0,000050923165 | 0,000000000000 | 0,000108943842 | 0,000058015986 | 0,000008468147 | 0,000066606382 | 0,000072107914 |
| G165 | OSPETALETTO D'ALPINOLO | Campania | Avellino | 0,000054662192 | 0,000020260498 | 0,000048383216 | 0,000031362419 | 0,000000000000 | 0,000045676594 | 0,000023814086 | 0,000004455565 | 0,000035825480 | 0,000037391082 |
| G242 | PAGO DEL VALLO DI LAURO | Campania | Avellino | 0,000036681077 | 0,000016195890 | 0,000031201454 | 0,000027858911 | 0,000000000000 | 0,000030526968 | 0,000020443352 | 0,000004397533 | 0,000026555795 | 0,000026098673 |
| G340 | PAROLISE | Campania | Avellino | 0,000025588721 | 0,000006830007 | 0,000013522287 | 0,000011039009 | 0,000000000000 | 0,0000183349 | | | | |

| Codice catastale | Denominazione | Regione | Provincia | FUNZIONI GENERALI | POLIZIA LOCALE | ISTRUZIONE PUBBLICA | RIFIUTI | TPL | VIABILITÀ E TERRITORIO | SOCIALE | ASILI NIDO | COMPLESSIVO | COMPLESSIVO SENZA RIFIUTI |
|------------------|---------------------------|----------|-----------|-------------------|----------------|---------------------|----------------|----------------|------------------------|----------------|-----------------|-----------------|---------------------------|
| H128 | QUINDICI | Campania | Avellino | 0,000054661407 | 0,000019772894 | 0,000026211438 | 0,000025979242 | 0,000000000000 | 0,000045383068 | 0,000022947267 | 0,000004963095 | 0,000031358303 | 0,000033245229 |
| H438 | ROCCA SAN FELICE | Campania | Avellino | 0,000033891393 | 0,000011498960 | 0,000022136325 | 0,000009638274 | 0,000000000000 | 0,000029881296 | 0,000010641756 | 0,000002155022 | 0,000018093112 | 0,000021058993 |
| H382 | ROCCABASCERANA | Campania | Avellino | 0,000061705279 | 0,000028798906 | 0,000042277973 | 0,000031335273 | 0,000000000000 | 0,000058807648 | 0,000029095297 | 0,000005655633 | 0,000039421294 | 0,000042257798 |
| H592 | ROTONDI | Campania | Avellino | 0,000062065310 | 0,000036326737 | 0,000055730506 | 0,000061500376 | 0,000000000000 | 0,000057549578 | 0,000047710978 | 0,000012594425 | 0,000052598047 | 0,000049475189 |
| H733 | SALZA IRPINA | Campania | Avellino | 0,000027105203 | 0,000007708407 | 0,000009071700 | 0,000010518388 | 0,000000000000 | 0,000021472151 | 0,000008505526 | 0,000001500582 | 0,000013674479 | 0,000014781608 |
| H975 | SAN MANGO SUL CALORE | Campania | Avellino | 0,000042428565 | 0,000015501991 | 0,000021825224 | 0,000013694610 | 0,000000000000 | 0,000042194194 | 0,000017004438 | 0,000001741929 | 0,000023489575 | 0,000026925561 |
| I016 | SAN MARTINO VALLE CAUDINA | Campania | Avellino | 0,000100109125 | 0,000063600216 | 0,000067679600 | 0,000075577188 | 0,000024385655 | 0,0000101591058 | 0,000068928391 | 0,000012697596 | 0,000076472358 | 0,000076786376 |
| I034 | SAN MICHELE DI SERINO | Campania | Avellino | 0,000048855117 | 0,000027790481 | 0,000038800541 | 0,000040689465 | 0,000000000000 | 0,000042913447 | 0,000032412162 | 0,000083488939 | 0,000040441632 | 0,000040354694 |
| I061 | SAN NICOLA BARONIA | Campania | Avellino | 0,000029751660 | 0,000011198772 | 0,000017523519 | 0,000012380118 | 0,000000000000 | 0,000025352998 | 0,000009204694 | 0,000001690855 | 0,000016594588 | 0,000018072987 |
| I129 | SAN POTITO ULTRA | Campania | Avellino | 0,000043228662 | 0,000017633192 | 0,000026234741 | 0,000023433813 | 0,000000000000 | 0,000034265088 | 0,000019872604 | 0,000002157324 | 0,000026408541 | 0,000027452049 |
| I163 | SAN SOSSIO BARONIA | Campania | Avellino | 0,000048022345 | 0,000020833999 | 0,000031776938 | 0,000019730244 | 0,000000000000 | 0,000046905506 | 0,000023508596 | 0,000003607016 | 0,000029454469 | 0,000032865640 |
| I264 | SANT'ANDREA DI CONZA | Campania | Avellino | 0,000049740278 | 0,000017768272 | 0,000021948508 | 0,000023341815 | 0,000000000000 | 0,000045553103 | 0,000023381782 | 0,000030263292 | 0,000030085022 | 0,000032450479 |
| I280 | SANT'ANGELO A SCALA | Campania | Avellino | 0,000026157992 | 0,000010437913 | 0,000012049682 | 0,000010459479 | 0,000000000000 | 0,000022663714 | 0,000009667418 | 0,000000676330 | 0,000014340943 | 0,000015702526 |
| I279 | SANT'ANGELO ALL'ESCA | Campania | Avellino | 0,000030611033 | 0,000010902855 | 0,000015218192 | 0,000012429713 | 0,000005868760 | 0,000024560663 | 0,000010600695 | 0,000001583046 | 0,000016765572 | 0,000018286553 |
| I281 | SANT'ANGELO DEI LOMBARDI | Campania | Avellino | 0,000110518136 | 0,000093310931 | 0,000062264373 | 0,000059219207 | 0,000000000000 | 0,000125413342 | 0,000059857497 | 0,000110917816 | 0,000080030984 | 0,000087331569 |
| I219 | SANTA LUCIA DI SERINO | Campania | Avellino | 0,000036837405 | 0,000014765862 | 0,000020641938 | 0,000021508804 | 0,000000000000 | 0,000030783241 | 0,000017589485 | 0,000004066852 | 0,000023039832 | 0,000023576903 |
| I301 | SANTA PAOLINA | Campania | Avellino | 0,000038455034 | 0,000014334379 | 0,000029139449 | 0,000018401559 | 0,000000000000 | 0,000033162475 | 0,000017663840 | 0,000001660375 | 0,000023827611 | 0,000025731021 |
| I357 | SANTO STEFANO DEL SOLE | Campania | Avellino | 0,000054564358 | 0,000023267935 | 0,000045674034 | 0,000028233729 | 0,000000000000 | 0,000045906966 | 0,000025744244 | 0,000004814651 | 0,000035189323 | 0,000037629283 |
| I471 | SAVIGNANO IRPINO | Campania | Avellino | 0,000039571951 | 0,000015213246 | 0,000024458794 | 0,000013639778 | 0,000000000000 | 0,000046458042 | 0,000017180218 | 0,000001774103 | 0,000023779053 | 0,000027335820 |
| I493 | SCAMPITELLA | Campania | Avellino | 0,000044421960 | 0,000015701233 | 0,000024462179 | 0,000016938552 | 0,000000000000 | 0,000033754787 | 0,000018949001 | 0,000001352957 | 0,000024355380 | 0,000026957137 |
| I606 | SENERCHIA | Campania | Avellino | 0,000033946052 | 0,000011782135 | 0,000014805117 | 0,000014925176 | 0,000000000000 | 0,000035061135 | 0,000011000878 | 0,000001014491 | 0,000019172922 | 0,000020662993 |
| I630 | SERINO | Campania | Avellino | 0,000157851717 | 0,000078010508 | 0,000109911690 | 0,000107561193 | 0,000000000000 | 0,000145982674 | 0,000107135103 | 0,000018602071 | 0,000113185375 | 0,000115158288 |
| I756 | SIRIGNANO | Campania | Avellino | 0,000051599402 | 0,000021613414 | 0,000051189395 | 0,000044592943 | 0,000000000000 | 0,000053295833 | 0,000028789348 | 0,000009419834 | 0,000040995969 | 0,000039734182 |
| I805 | SOLOFRA | Campania | Avellino | 0,000192935735 | 0,000195540131 | 0,000198640494 | 0,000177760791 | 0,000115947764 | 0,000204275801 | 0,000191168105 | 0,000042519243 | 0,000182652252 | 0,000184368133 |
| I843 | SORBO SERPICO | Campania | Avellino | 0,000031291647 | 0,000005985269 | 0,000005157108 | 0,000007647864 | 0,000000000000 | 0,000016881915 | 0,000006556454 | 0,000001039476 | 0,000012248807 | 0,000013862777 |
| I893 | SPERONE | Campania | Avellino | 0,000059503617 | 0,000042306279 | 0,000055125729 | 0,000057246002 | 0,000000000000 | 0,000057703114 | 0,000047164076 | 0,000013487480 | 0,000051295350 | 0,000049207914 |
| I990 | STURNO | Campania | Avellino | 0,000076549053 | 0,000035129228 | 0,000044812388 | 0,000039145913 | 0,000000000000 | 0,000065699765 | 0,000040117521 | 0,000006695376 | 0,000047684206 | 0,000050679363 |
| L004 | SUMMONTE | Campania | Avellino | 0,000041896333 | 0,000017827697 | 0,000019187049 | 0,000022324515 | 0,000000000000 | 0,000036428491 | 0,000020576351 | 0,000004508733 | 0,000025415215 | 0,000026499405 |
| L061 | TAURANO | Campania | Avellino | 0,000037266130 | 0,000019518400 | 0,000029259892 | 0,000021622836 | 0,000000000000 | 0,000030359517 | 0,000019897922 | 0,000004283361 | 0,000024918020 | 0,000026073940 |
| L062 | TAURASI | Campania | Avellino | 0,000064029079 | 0,000027370211 | 0,000034528825 | 0,000033717269 | 0,000000000000 | 0,000055159395 | 0,000031511117 | 0,000004204367 | 0,000039268406 | 0,000041215695 |
| L102 | TEORA | Campania | Avellino | 0,000051656079 | 0,000019957388 | 0,000027746269 | 0,000022298154 | 0,000000000000 | 0,000053570788 | 0,000024133445 | 0,000001916448 | 0,000031073431 | 0,000034151719 |
| L214 | TORELLA DEI LOMBARDI | Campania | Avellino | 0,000063109550 | 0,000024683364 | 0,000040246342 | 0,000022080997 | 0,000000000000 | 0,000064433936 | 0,000027118923 | 0,000004936693 | 0,000037082102 | 0,000042344355 |
| L272 | TORRE LE NOCELLE | Campania | Avellino | 0,000041315793 | 0,000013129830 | 0,000020821023 | 0,000013874135 | 0,000000000000 | 0,000035485715 | 0,000016018196 | 0,000002077576 | 0,000022083004 | 0,000024962601 |
| L301 | TORRIONI | Campania | Avellino | 0,000024249914 | 0,000005895119 | 0,000040967776 | 0,000003863817 | 0,000000000000 | 0,000015183616 | 0,000007119388 | 0,000000225438 | 0,000009600999 | 0,000011613550 |
| L399 | TREVICO | Campania | Avellino | 0,000035434799 | 0,000010404197 | 0,000016848355 | 0,000013003100 | 0,000010675148 | 0,000031658168 | 0,000012568796 | 0,000001127644 | 0,000019327489 | 0,000021546028 |
| L461 | TUFO | Campania | Avellino | 0,000032836264 | 0,000008763933 | 0,000010261252 | 0,000014308444 | 0,000000000000 | 0,000025834115 | 0,000010477573 | 0,000000692523 | 0,000016800210 | 0,000017674300 |
| L589 | VALLATA | Campania | Avellino | 0,000080941612 | 0,000051206826 | 0,000046503087 | 0,000037042495 | 0,000000000000 | 0,000082126256 | 0,000039315054 | 0,000005670157 | 0,000051123567 | 0,000056063081 |
| L616 | VALLESACCARDA | Campania | Avellino | 0,000043325100 | 0,000017218686 | 0,000031771265 | 0,000021029818 | 0,000000000000 | 0,000036438969 | 0,000018954810 | 0,000002787560 | 0,000026636965 | 0,000028603902 |
| L739 | VENTICANO | Campania | Avellino | 0,000076598711 | 0,000031886088 | 0,000044045648 | 0,000039216604 | 0,000000000000 | 0,000057214123 | 0,000031199968 | 0,000037235664 | 0,000046171792 | 0,000048611610 |
| L965 | VILLAMAINA | Campania | Avellino | 0,000033087784 | 0,000012903931 | 0,000021269605 | 0,000012193617 | 0,000000000000 | 0,000026628539 | 0,000010738134 | 0,000003117068 | 0,000018247349 | 0,000020370944 |
| L973 | VILLANOVA DEL BATTISTA | Campania | Avellino | 0,000053097779 | 0,000020603991 | 0,000026886184 | 0,000019973749 | 0,000000000000 | 0,000052573308 | 0,000024267692 | 0,000002028998 | 0,000030589637 | 0,000034313595 |
| M130 | VOLTURARA IRPINA | Campania | Avellino | 0,000078171034 | 0,000041223790 | 0,000055171654 | 0,000052186856 | 0,000000000000 | 0,000080089500 | 0,000050690271 | 0,0000056498614 | 0,0000056498614 | 0,000058011140 |
| M203 | ZUNGOLI | Campania | Avellino | 0,000039897758 | 0,000014768574 | 0,000019811162 | 0,000013165051 | 0,000000000000 | 0,000037238795 | 0,000015005724 | 0,000001548137 | 0,000021636034 | 0,000024607579 |
| A110 | AIROLA | Campania | Benevento | 0,000136500349 | 0,000089859391 | 0,000116898195 | 0,000140889743 | 0,000000000000 | 0,000132866070 | 0,000126776550 | 0,000026533086 | 0,000121184547 | 0,000114272140 |
| A265 | AMOROSI | Campania | Benevento | 0,000061551300 | 0,000035452579 | 0,000037396078 | 0,000048152286 | 0,000000000000 | 0,000054782488 | 0,000037005196 | 0,000012723575 | 0,000044599895 | 0,000043353748 |
| A328 | APICE | Campania | Benevento | 0,000133300143 | 0,000076986813 | 0,000085067588 | 0,000071618490 | 0,000000000000 | 0,000125000805 | 0,000087575367 | 0,000012439953 | 0,000089980307 | 0,000096421468 |
| A330 | APOLLOSA | Campania | Benevento | 0,000069593844 | 0,000028456620 | 0,000043949913 | 0,000029603675 | 0,000000000000 | 0,000059362228 | 0,000033298186 | 0,000007913979 | 0,000041509392 | 0,000045685811 |
| A431 | ARPAIA | Campania | Benevento | 0,000040470292 | 0,000017865457 | 0,000030518042 | 0,000033331533 | 0,000000000000 | 0,000034948782 | 0,000023000816 | 0,000008623787 | 0,000029830567 | 0,000028602460 |
| A432 | ARPAISE | Campania | Benevento | 0,000028352273 | 0,000007797271 | 0,000006152360 | 0,000007307526 | 0,000000000000 | 0,000024497404 | 0,000008809899 | 0,000001269921 | 0,000013109991 | 0,000015145443 |
| A696 | BASELICE | Campania | Benevento | 0,000055756923 | 0,000031867325 | 0,000035216340 | 0,000026128088 | 0,000000000000 | 0,000063783209 | 0,000037371457 | 0,000003721272 | 0,000038003960 | 0,000042169909 |
| A783 | BENEVENTO | Campania | Benevento | 0,001044947398 | 0,001532022843 | 0,000944655569 | 0,001104930987 | 0,00172700789 | 0,001124239568 | 0,001189373954 | 0,000512832418 | 0,001116369491 | 0,001120382015 |
| A970 | BONEA | Campania | Benevento | 0,000041409267 | 0,000017925351 | 0,000027613714 | 0,000023090327 | 0,000000000000 | 0,000033103901 | 0,000016211147 | 0,000003693536 | 0,000025517093 | 0,000026368381 |
| B239 | BUCCIANO | Campania | Benevento | 0,000048574567 | 0,000025252596 | 0,000046723413 | 0,000032887664 | 0,000000000000 | 0,000038442132 | 0,000024084411 | 0,000006726791 | 0,000034427214 | 0,000034967275 |
| B267 | BUONALBERGO | Campania | Benevento | 0,000052607521 | 0,000020522410 | 0,000030950812 | 0,000025667891 | 0,000000000000 | 0,0 | | | | |

| Codice catastale | Denominazione | Regione | Provincia | FUNZIONI GENERALI | POLIZIA LOCALE | ISTRUZIONE PUBBLICA | RIFIUTI | TPL | VIABILITÀ E TERRITORIO | SOCIALE | ASILI NIDO | COMPLESSIVO | COMPLESSIVO SENZA RIFIUTI |
|------------------|-----------------------------|----------|-----------|-------------------|----------------|---------------------|----------------|----------------|------------------------|----------------|----------------|----------------|---------------------------|
| C280 | CASTELVENERE | Campania | Benevento | 0,000067396182 | 0,000031443861 | 0,000052087117 | 0,000030614954 | 0,000000000000 | 0,000053750483 | 0,000037551596 | 0,000006696225 | 0,000042549794 | 0,000046736428 |
| C284 | CASTELVETERE IN VAL FORTORE | Campania | Benevento | 0,000038049622 | 0,000015293624 | 0,000013073171 | 0,000012618831 | 0,000000000000 | 0,000041100835 | 0,000022117238 | 0,000001147283 | 0,000021841278 | 0,000025076430 |
| C359 | CAUTANO | Campania | Benevento | 0,000055688710 | 0,000025301960 | 0,000039899806 | 0,000027358100 | 0,000000000000 | 0,000049810675 | 0,000028275605 | 0,000005410580 | 0,000035452047 | 0,000038291331 |
| C476 | CEPPALONI | Campania | Benevento | 0,000080759904 | 0,000037093865 | 0,000055464717 | 0,000047347703 | 0,000026264120 | 0,000076404779 | 0,000048031227 | 0,000090982279 | 0,000058784333 | 0,000062796200 |
| C525 | CERRETO SANNITA | Campania | Benevento | 0,000092712805 | 0,000069772967 | 0,000064436092 | 0,000061893207 | 0,000000000000 | 0,000086632241 | 0,000059122694 | 0,000101383958 | 0,000070793098 | 0,000073915100 |
| C719 | CIRCELLO | Campania | Benevento | 0,000064838717 | 0,000034083255 | 0,000053341520 | 0,000026794364 | 0,000000000000 | 0,000067168493 | 0,000033501763 | 0,000002788512 | 0,000042229356 | 0,000047643813 |
| C846 | COLLE SANNITA | Campania | Benevento | 0,000069120285 | 0,000035031856 | 0,000057582423 | 0,000040653189 | 0,000000000000 | 0,000068323814 | 0,000035359332 | 0,000004061955 | 0,000047756200 | 0,000050247872 |
| D230 | CUSANO MUTRI | Campania | Benevento | 0,000100797879 | 0,000053168317 | 0,000079031661 | 0,000048798832 | 0,000000000000 | 0,000100866118 | 0,000059583474 | 0,000016061127 | 0,000068201601 | 0,000075007919 |
| D380 | DUGENTA | Campania | Benevento | 0,000061995668 | 0,000033582768 | 0,000048108020 | 0,000032207356 | 0,000000000000 | 0,000053906078 | 0,000037376536 | 0,000075434387 | 0,000044185594 | 0,000048387452 |
| D386 | DURAZZANO | Campania | Benevento | 0,000055671326 | 0,000026562884 | 0,000057316856 | 0,000043623369 | 0,000000000000 | 0,000044869139 | 0,000026144591 | 0,000005540196 | 0,000041110445 | 0,000040228933 |
| D469 | FAICCHIO | Campania | Benevento | 0,000093151352 | 0,000043584521 | 0,000063872289 | 0,000037159909 | 0,000000000000 | 0,000080481191 | 0,000053071894 | 0,000006925725 | 0,000057254609 | 0,000064303649 |
| D644 | FOGLIANISE | Campania | Benevento | 0,000080301849 | 0,000040894047 | 0,000073065135 | 0,000048195484 | 0,000000000000 | 0,000068423755 | 0,000043897107 | 0,000008130473 | 0,000055807912 | 0,000058478283 |
| D650 | FOIANO DI VAL FORTORE | Campania | Benevento | 0,000041483309 | 0,000018871746 | 0,000033612374 | 0,000017876797 | 0,000000000000 | 0,000045452976 | 0,000020914639 | 0,000003044663 | 0,000027203645 | 0,000030475420 |
| D693 | FORCHIA | Campania | Benevento | 0,000032891838 | 0,000013638570 | 0,000034766319 | 0,000021245509 | 0,000000000000 | 0,000025142135 | 0,000012920494 | 0,000003545492 | 0,000022544173 | 0,000022999732 |
| D755 | FRAGNETO L'ABATE | Campania | Benevento | 0,000037066972 | 0,000013810559 | 0,000017614771 | 0,000013518148 | 0,000000000000 | 0,000032810548 | 0,000013370114 | 0,000002200548 | 0,000020065937 | 0,000022362843 |
| D756 | FRAGNETO MONFORTE | Campania | Benevento | 0,000054091121 | 0,000021656536 | 0,000035464787 | 0,000022335385 | 0,000000000000 | 0,000046399155 | 0,000023252685 | 0,000003084291 | 0,000031731235 | 0,000035027215 |
| D784 | FRASSO TELESINO | Campania | Benevento | 0,000057870775 | 0,000027391195 | 0,000039956881 | 0,000033765051 | 0,000000000000 | 0,000055159226 | 0,000028134018 | 0,000004270647 | 0,000038266482 | 0,000039845543 |
| E034 | GINESTRA DEGLI SCHIAVONI | Campania | Benevento | 0,000022339103 | 0,000006727525 | 0,000006907434 | 0,000004912041 | 0,000000000000 | 0,000018151985 | 0,000006723290 | 0,000000453451 | 0,000010225909 | 0,000012089967 |
| E249 | GUARDIA SANFRAMONDI | Campania | Benevento | 0,000118647519 | 0,000057798848 | 0,000073350562 | 0,000055741693 | 0,000000000000 | 0,000103459172 | 0,000074597573 | 0,000008426457 | 0,000075408856 | 0,000082307921 |
| E589 | LIMATOLA | Campania | Benevento | 0,000085787886 | 0,000048751267 | 0,000063622479 | 0,000074731836 | 0,000000000000 | 0,000076550077 | 0,000055408141 | 0,000050926850 | 0,000067490719 | 0,000064950600 |
| F113 | MELIZZANO | Campania | Benevento | 0,000045455391 | 0,000021826765 | 0,000034348081 | 0,000029740902 | 0,000000000000 | 0,000042816561 | 0,000023404710 | 0,000004155867 | 0,000031472848 | 0,000032080399 |
| F274 | MOIANO | Campania | Benevento | 0,000086158932 | 0,000048259703 | 0,000070478241 | 0,000057579138 | 0,000000000000 | 0,000078715646 | 0,000057084044 | 0,000114581210 | 0,000066943918 | 0,000070228999 |
| F287 | MOLINARA | Campania | Benevento | 0,000047043899 | 0,000020139892 | 0,000039525081 | 0,000026491994 | 0,000000000000 | 0,000042643228 | 0,000025034985 | 0,000002937831 | 0,000031681325 | 0,000033501695 |
| F494 | MONTEFALCONE DI VAL FORTORE | Campania | Benevento | 0,000043186017 | 0,000019748096 | 0,000031111356 | 0,000023432545 | 0,000000000000 | 0,000050551304 | 0,000023686164 | 0,000001806340 | 0,000029704694 | 0,000031904908 |
| F636 | MONTESARCHIO | Campania | Benevento | 0,000207122815 | 0,000172143287 | 0,000200924087 | 0,000202086879 | 0,000000000000 | 0,000215918720 | 0,000217293927 | 0,000178613835 | 0,000197295808 | 0,000195615143 |
| F717 | MORCONE | Campania | Benevento | 0,000125664631 | 0,000067759070 | 0,000078640603 | 0,000053691929 | 0,000000000000 | 0,000145362678 | 0,000078672235 | 0,000034853984 | 0,000084282025 | 0,000095012757 |
| G227 | PADULI | Campania | Benevento | 0,000099947733 | 0,000045542265 | 0,000052408183 | 0,000039625772 | 0,000031654029 | 0,000095714509 | 0,000057086689 | 0,000007387458 | 0,000061368029 | 0,000068995018 |
| G243 | PAGO VEIANO | Campania | Benevento | 0,000068525221 | 0,000028889196 | 0,000038076029 | 0,000032693340 | 0,000000000000 | 0,000057314207 | 0,000032756359 | 0,000004357111 | 0,000040902517 | 0,000043782223 |
| G311 | PANNARANO | Campania | Benevento | 0,000044946949 | 0,000017841817 | 0,000035562500 | 0,000030956515 | 0,000000000000 | 0,000048197736 | 0,000026088797 | 0,000004356403 | 0,000032639462 | 0,000033229824 |
| G318 | PAOLISI | Campania | Benevento | 0,000045981237 | 0,000024841299 | 0,000042134686 | 0,000043594427 | 0,000000000000 | 0,000037844980 | 0,000024875000 | 0,000005908335 | 0,000036095738 | 0,000033465265 |
| G386 | PAUPISI | Campania | Benevento | 0,000046958868 | 0,000015348155 | 0,000035534185 | 0,000019685279 | 0,000011640297 | 0,000034383657 | 0,000020865745 | 0,000004765959 | 0,000027867891 | 0,000030738278 |
| G494 | PESCO SANNITA | Campania | Benevento | 0,000059031968 | 0,000023573746 | 0,000035579372 | 0,000027141053 | 0,000000000000 | 0,000056048215 | 0,000028011720 | 0,000078161208 | 0,000038880675 | 0,000042998830 |
| G626 | PIETRAROJA | Campania | Benevento | 0,000024209333 | 0,000007541350 | 0,000006277734 | 0,000006711024 | 0,000000000000 | 0,000024619405 | 0,000007415361 | 0,000003134116 | 0,000012015984 | 0,000015876916 |
| G631 | PIETRELCINA | Campania | Benevento | 0,000082387537 | 0,000043736657 | 0,000053911835 | 0,000054254260 | 0,000000000000 | 0,000073649461 | 0,000039339218 | 0,000006173472 | 0,000055334233 | 0,000055713078 |
| G827 | PONTE | Campania | Benevento | 0,000066381763 | 0,000032144012 | 0,000042330809 | 0,000030676355 | 0,000013073986 | 0,000055071097 | 0,000036235100 | 0,000006351488 | 0,000041517781 | 0,000045320856 |
| G848 | PONTELANDOLFO | Campania | Benevento | 0,000058658699 | 0,000028131377 | 0,000041062056 | 0,000028836498 | 0,000000000000 | 0,000057239298 | 0,000031524805 | 0,000003926017 | 0,000038096023 | 0,000041344182 |
| H087 | PUGLIANELLO | Campania | Benevento | 0,000038004418 | 0,000017023423 | 0,000019980890 | 0,000024353918 | 0,000000000000 | 0,000027456027 | 0,000017753667 | 0,000003462729 | 0,000023680458 | 0,000023444214 |
| H227 | REINO | Campania | Benevento | 0,000038740464 | 0,000014272013 | 0,000019038027 | 0,000016503840 | 0,000000000000 | 0,000033130868 | 0,000016009400 | 0,000002311106 | 0,000021836439 | 0,000023707067 |
| H764 | SAN BARTOLOMEO IN GALDO | Campania | Benevento | 0,000099754935 | 0,000061631846 | 0,000079039953 | 0,000071771099 | 0,000000000000 | 0,000119467331 | 0,000076338805 | 0,000075652442 | 0,000081670495 | 0,000085143114 |
| H894 | SAN GIORGIO DEL SANNIO | Campania | Benevento | 0,000194035040 | 0,000096728005 | 0,000143751766 | 0,000144684082 | 0,000000000000 | 0,000182493271 | 0,000145949250 | 0,000031579638 | 0,000146461010 | 0,000147084341 |
| H898 | SAN GIORGIO LA MOLARA | Campania | Benevento | 0,000078911963 | 0,000038375048 | 0,000077396528 | 0,000025835761 | 0,000000000000 | 0,000087339262 | 0,000041904747 | 0,000004961260 | 0,000051949899 | 0,000061110504 |
| H953 | SAN LEUCIO DEL SANNIO | Campania | Benevento | 0,000075340173 | 0,000036298877 | 0,000046266992 | 0,000035857005 | 0,000017361751 | 0,000060947808 | 0,000037216492 | 0,000006946852 | 0,000046428544 | 0,000051036945 |
| H955 | SAN LORENZELLO | Campania | Benevento | 0,000056746273 | 0,000026048490 | 0,000050024912 | 0,000035060943 | 0,000000000000 | 0,000048150914 | 0,000030583382 | 0,000009288527 | 0,000039337019 | 0,000040837029 |
| H967 | SAN LORENZO MAGGIORE | Campania | Benevento | 0,000055947481 | 0,000024319665 | 0,000031312024 | 0,000022870984 | 0,000011339887 | 0,000046312342 | 0,000027335713 | 0,000009497264 | 0,000033119540 | 0,000036714642 |
| H973 | SAN LUPO | Campania | Benevento | 0,000029616516 | 0,000010514013 | 0,000007159224 | 0,000011857834 | 0,000000000000 | 0,000022740175 | 0,000009496874 | 0,000000584922 | 0,000014726728 | 0,000015733110 |
| H984 | SAN MARCO DEI CAVOTI | Campania | Benevento | 0,000086267422 | 0,000050563375 | 0,000074203917 | 0,000050927478 | 0,000000000000 | 0,000085664634 | 0,000052208147 | 0,000006514920 | 0,000061782955 | 0,000065590959 |
| I002 | SAN MARTINO SANNITA | Campania | Benevento | 0,000037910951 | 0,000013546700 | 0,000026174163 | 0,000016977690 | 0,000000000000 | 0,000029028843 | 0,000015144511 | 0,000002309887 | 0,000022051963 | 0,000023831972 |
| I049 | SAN NAZZARO | Campania | Benevento | 0,000028387440 | 0,000006218298 | 0,000013955189 | 0,000012927535 | 0,000000000000 | 0,000020116958 | 0,000008103141 | 0,000001715263 | 0,000014866969 | 0,000015547306 |
| I062 | SAN NICOLA MANFREDI | Campania | Benevento | 0,000092949600 | 0,000042583855 | 0,000056700198 | 0,000052455623 | 0,000000000000 | 0,000076305242 | 0,000046835822 | 0,000008893777 | 0,000058795332 | 0,000061019246 |
| I145 | SAN SALVATORE TELESINO | Campania | Benevento | 0,000083956350 | 0,000049313165 | 0,000061602678 | 0,000073893889 | 0,000021104276 | 0,000077682313 | 0,000056325245 | 0,000036427976 | 0,000067104774 | 0,000064723213 |
| I197 | SANT'AGATA DE' GOTI | Campania | Benevento | 0,000204422213 | 0,000142319980 | 0,000240674733 | 0,000139136585 | 0,000068936319 | 0,000215237773 | 0,000137254005 | 0,000028968566 | 0,000173742982 | 0,000185882596 |
| I277 | SANT'ANGELO A CUPOLO | Campania | Benevento | 0,000084402115 | 0,000031856432 | 0,000064054386 | 0,000048035975 | 0,000051907731 | 0,000084499826 | 0,000054081920 | 0,000010410044 | 0,000060069061 | 0,000064290159 |
| F557 | SANT'ARCANGELO TRIMONTE | Campania | Benevento | 0,000023592928 | 0,000005848388 | 0,000004721985 | 0,000004842223 | 0,000000000000 | 0,000019140436 | 0,000008374295 | 0,000001554952 | 0,000010523871 | 0,000012516942 |
| I179 | SANTA CROCE DEL SANNIO | Campania | Benevento | 0,000034633991 | 0,000012851816 | 0,000017449766 | 0,0000 | | | | | | |

| Codice catastale | Denominazione | Regione | Provincia | FUNZIONI GENERALI | POLIZIA LOCALE | ISTRUZIONE PUBBLICA | RIFIUTI | TPL | VIABILITÀ E TERRITORIO | SOCIALE | ASILI NIDO | COMPLESSIVO | COMPLESSIVO SENZA RIFIUTI |
|------------------|----------------------|----------|-----------|-------------------|----------------|---------------------|----------------|----------------|------------------------|----------------|----------------|----------------|---------------------------|
| A200 | ALIFE | Campania | Caserta | 0,000145913459 | 0,000087624304 | 0,000121926554 | 0,000106512610 | 0,000000000000 | 0,000140490284 | 0,000107529190 | 0,000019532645 | 0,000112251542 | 0,000114264708 |
| A243 | ALVIGNANO | Campania | Caserta | 0,000098028020 | 0,000057684118 | 0,000091639363 | 0,000070874312 | 0,000000000000 | 0,000087556859 | 0,000067137294 | 0,000009810901 | 0,000074684927 | 0,000076021657 |
| A403 | ARIENZO | Campania | Caserta | 0,000080364368 | 0,000058819897 | 0,000129842239 | 0,000076712565 | 0,000000000000 | 0,000081509967 | 0,000075498136 | 0,000018743869 | 0,000078723562 | 0,000079429002 |
| A512 | AVERSA | Campania | Caserta | 0,000783013391 | 0,001535195200 | 0,000771257877 | 0,001133699986 | 0,000000000000 | 0,000751282203 | 0,000963270561 | 0,000272777714 | 0,000903076997 | 0,000822176519 |
| A579 | BAIA E LATINA | Campania | Caserta | 0,000051171232 | 0,000030277285 | 0,000052657526 | 0,000036877253 | 0,000000000000 | 0,000043913832 | 0,000027172357 | 0,000004699182 | 0,000038143104 | 0,000038587153 |
| A755 | BELLONA | Campania | Caserta | 0,000116157414 | 0,000052154904 | 0,000106674625 | 0,000115892202 | 0,000000000000 | 0,000107148421 | 0,000082080670 | 0,000020825635 | 0,000096571027 | 0,000089793332 |
| B361 | CAIANELLO | Campania | Caserta | 0,000050295848 | 0,000020186746 | 0,000032787394 | 0,000038854530 | 0,000000000000 | 0,000041092343 | 0,000023386617 | 0,000003116789 | 0,000034218584 | 0,000032592335 |
| B362 | CAIAZZO | Campania | Caserta | 0,000116644304 | 0,000074244011 | 0,000100805297 | 0,000065364062 | 0,000000000000 | 0,000104750590 | 0,000080106511 | 0,000013486515 | 0,000083428133 | 0,000089764848 |
| B445 | CALVI RISORTA | Campania | Caserta | 0,000091425357 | 0,000058358034 | 0,000075410984 | 0,000094132044 | 0,000000000000 | 0,000088595970 | 0,000085940782 | 0,000016406145 | 0,000080664332 | 0,000075939980 |
| B477 | CAMIGLIANO | Campania | Caserta | 0,000039239877 | 0,000021942923 | 0,000034439749 | 0,000030488386 | 0,000000000000 | 0,000034219170 | 0,000023524229 | 0,000006980594 | 0,000029574323 | 0,000029253678 |
| B581 | CANCELLO ED ARNONE | Campania | Caserta | 0,000108829623 | 0,000067015105 | 0,000091278521 | 0,000108194339 | 0,000000000000 | 0,000096532798 | 0,000083607676 | 0,000019764466 | 0,000091090581 | 0,000085090735 |
| B667 | CAPODRISE | Campania | Caserta | 0,000144448308 | 0,000132076617 | 0,000160182811 | 0,000181457405 | 0,000000000000 | 0,000149297376 | 0,000144855836 | 0,000066930082 | 0,000148142110 | 0,000136455403 |
| B704 | CAPRIATI A VOLTURNO | Campania | Caserta | 0,000040701699 | 0,000019152061 | 0,000038947436 | 0,000019713535 | 0,000000000000 | 0,000037306699 | 0,000020417325 | 0,000003464052 | 0,000027207206 | 0,000029835919 |
| B715 | CAPUA | Campania | Caserta | 0,000293741474 | 0,000399649724 | 0,000246449900 | 0,000366464531 | 0,000000000000 | 0,000304982310 | 0,000296561522 | 0,000043241817 | 0,000296204061 | 0,000271557317 |
| B779 | CARINARO | Campania | Caserta | 0,000104383711 | 0,000111159849 | 0,000104382529 | 0,000153051135 | 0,000000000000 | 0,000101796608 | 0,000100146695 | 0,000030712859 | 0,000110238363 | 0,000095220027 |
| B781 | CARINOLA | Campania | Caserta | 0,000160870962 | 0,000097757405 | 0,000104587688 | 0,000130681292 | 0,000035214042 | 0,000167280319 | 0,000113899548 | 0,000014765236 | 0,000125054373 | 0,000123080501 |
| B860 | CASAGIOVE | Campania | Caserta | 0,000203631110 | 0,000166737952 | 0,000166245408 | 0,000277468886 | 0,000000000000 | 0,000205301105 | 0,000219385529 | 0,000037079603 | 0,000204893625 | 0,000179434873 |
| B872 | CASAL DI PRINCIPE | Campania | Caserta | 0,000268800707 | 0,000234717001 | 0,000326468560 | 0,000486662547 | 0,000000000000 | 0,000293543894 | 0,000368189952 | 0,000086221225 | 0,000332983316 | 0,000279074019 |
| B916 | CASALUCE | Campania | Caserta | 0,000125617821 | 0,000105354478 | 0,000165138440 | 0,000176558087 | 0,000000000000 | 0,000133314410 | 0,000132563116 | 0,000035885820 | 0,000136983259 | 0,000123100764 |
| M260 | CASAPESENNA | Campania | Caserta | 0,000093499363 | 0,000085042645 | 0,000110142414 | 0,000152098191 | 0,000000000000 | 0,000093799838 | 0,000104042639 | 0,000028058881 | 0,000106360931 | 0,000090316710 |
| B935 | CASAPULLA | Campania | Caserta | 0,000128794554 | 0,000112019203 | 0,000128770139 | 0,000137014646 | 0,000000000000 | 0,000124643348 | 0,000126872975 | 0,000029092629 | 0,000120879661 | 0,000115219652 |
| B963 | CASERTA | Campania | Caserta | 0,001329960705 | 0,002003963747 | 0,001277860864 | 0,001498541889 | 0,002100277322 | 0,001462265396 | 0,001656024145 | 0,000312662040 | 0,001465904898 | 0,001454456134 |
| B494 | CASTEL CAMPAGNANO | Campania | Caserta | 0,000046574784 | 0,000017217665 | 0,000036662452 | 0,000030276793 | 0,000000000000 | 0,000036321436 | 0,000020546085 | 0,000002770851 | 0,000030540721 | 0,000030633305 |
| C097 | CASTEL DI SASSO | Campania | Caserta | 0,000033562677 | 0,000012408077 | 0,000019930894 | 0,000011954019 | 0,000000000000 | 0,000027085647 | 0,000014967243 | 0,000002078415 | 0,000018739308 | 0,000021119526 |
| C211 | CASTEL MORRONE | Campania | Caserta | 0,000083846264 | 0,000045268168 | 0,000049544163 | 0,00005644698 | 0,000000000000 | 0,000068422377 | 0,000051570128 | 0,000008427616 | 0,000057134644 | 0,000057306513 |
| C291 | CASTEL VOLTURNO | Campania | Caserta | 0,000500106320 | 0,000421661380 | 0,000454834176 | 0,000812928771 | 0,000000000000 | 0,000623214207 | 0,000508795777 | 0,000170433434 | 0,000556888878 | 0,000467072378 |
| C178 | CASTELLO DEL MATESE | Campania | Caserta | 0,000041063704 | 0,000019982209 | 0,000033805858 | 0,000023793033 | 0,000000000000 | 0,000035943260 | 0,000018906692 | 0,000003044241 | 0,000027312038 | 0,000028546474 |
| M262 | CELLOLE | Campania | Caserta | 0,000177769047 | 0,000133869366 | 0,000124350792 | 0,000310794066 | 0,000044833048 | 0,000164884183 | 0,000125607727 | 0,000035529999 | 0,000182835306 | 0,000137948520 |
| C558 | CERVINO | Campania | Caserta | 0,000074414059 | 0,000057370632 | 0,000079888424 | 0,000067345965 | 0,000000000000 | 0,000071484155 | 0,000068024621 | 0,000015393364 | 0,000066042938 | 0,000065585847 |
| C561 | CESA | Campania | Caserta | 0,000120162589 | 0,000124427302 | 0,000158876978 | 0,000138995621 | 0,000000000000 | 0,000131737546 | 0,000129813193 | 0,000044008140 | 0,000126364171 | 0,000121933172 |
| C716 | CIORLANO | Campania | Caserta | 0,000021593168 | 0,000004608213 | 0,000003634203 | 0,000005563590 | 0,000000000000 | 0,000019992687 | 0,000005906534 | 0,000000000000 | 0,000009753321 | 0,000011223041 |
| C939 | CONCA DELLA CAMPANIA | Campania | Caserta | 0,000038835882 | 0,000016008069 | 0,000028522985 | 0,000015407920 | 0,000000000000 | 0,000035792144 | 0,000017083117 | 0,000001851282 | 0,000023391411 | 0,000026191948 |
| D228 | CURTI | Campania | Caserta | 0,000109794149 | 0,000104728767 | 0,000099360037 | 0,000144543707 | 0,000000000000 | 0,000100755048 | 0,000107909330 | 0,000020231930 | 0,000108661022 | 0,000096073698 |
| D361 | DRAGONI | Campania | Caserta | 0,000052295760 | 0,000025945463 | 0,000042279039 | 0,000033616011 | 0,000000000000 | 0,000045678575 | 0,000025678702 | 0,000004039735 | 0,000035819982 | 0,000036593115 |
| D471 | FALCIANO DEL MASSICO | Campania | Caserta | 0,000079076931 | 0,000045867780 | 0,000052822481 | 0,000064913245 | 0,000000000000 | 0,000075664939 | 0,000048123759 | 0,000009118214 | 0,000059177812 | 0,000057165874 |
| D683 | FONTEGRECA | Campania | Caserta | 0,000026449775 | 0,000009350514 | 0,000026011884 | 0,000007635078 | 0,000000000000 | 0,000021125466 | 0,000009414270 | 0,000001578101 | 0,000015218228 | 0,000017878329 |
| D709 | FORMICOLA | Campania | Caserta | 0,000041339017 | 0,000020011834 | 0,000031839601 | 0,000025740145 | 0,000000000000 | 0,000034498262 | 0,000020113909 | 0,000004028203 | 0,000027669915 | 0,000028346861 |
| D769 | FRANCOLISE | Campania | Caserta | 0,000090377559 | 0,000057835989 | 0,000075284720 | 0,000079707077 | 0,000000000000 | 0,000090564439 | 0,000064060497 | 0,000013965877 | 0,000073411365 | 0,000071202885 |
| D799 | FRIGNANO | Campania | Caserta | 0,000119343863 | 0,000104072940 | 0,000149354785 | 0,000174048997 | 0,000019349263 | 0,000126457251 | 0,000132420118 | 0,000035738120 | 0,000132755311 | 0,000118269856 |
| D884 | GALLO MATESE | Campania | Caserta | 0,000027443112 | 0,000006107442 | 0,000017122859 | 0,000006765534 | 0,000000000000 | 0,000028982642 | 0,000007824729 | 0,000000132595 | 0,000014442605 | 0,000017135653 |
| D886 | GALLUCCIO | Campania | Caserta | 0,000054105278 | 0,000027274132 | 0,000032491122 | 0,000034929463 | 0,000000000000 | 0,000052265292 | 0,000026042554 | 0,000003924855 | 0,000036171156 | 0,000036606731 |
| E011 | GIANO VETUSTO | Campania | Caserta | 0,000022662694 | 0,000009506045 | 0,000016334435 | 0,000011532129 | 0,000000000000 | 0,000018909645 | 0,000008696364 | 0,000001466904 | 0,000013862297 | 0,000014679700 |
| E039 | GIOIA SANNITICA | Campania | Caserta | 0,000084288858 | 0,000046968386 | 0,000067524466 | 0,000047455973 | 0,000000000000 | 0,000080673765 | 0,000055646306 | 0,000006876167 | 0,000059328379 | 0,000063493112 |
| E158 | GRAZZANISE | Campania | Caserta | 0,000124731221 | 0,000083061691 | 0,000109507166 | 0,000124261834 | 0,000033087559 | 0,000112550075 | 0,000096116318 | 0,000020468489 | 0,000106815565 | 0,000100695570 |
| E173 | GRICIGNANO DI AVERSA | Campania | Caserta | 0,000165601479 | 0,000145069059 | 0,000205597818 | 0,000240147170 | 0,000000000000 | 0,000189133150 | 0,000173616749 | 0,000069096107 | 0,000183619750 | 0,000163790437 |
| E554 | LETINO | Campania | Caserta | 0,000029112134 | 0,000008989774 | 0,000017890134 | 0,000009934533 | 0,000000000000 | 0,000028236654 | 0,000008985045 | 0,000000682959 | 0,000016001779 | 0,000018130114 |
| E570 | LIBERI | Campania | Caserta | 0,000033279372 | 0,000014719477 | 0,000023334254 | 0,000014972494 | 0,000000000000 | 0,000028269890 | 0,000016837623 | 0,000002817964 | 0,000020530304 | 0,000022479933 |
| E754 | LUSCIANO | Campania | Caserta | 0,000206324946 | 0,000222958436 | 0,000210444577 | 0,000305668492 | 0,000000000000 | 0,000222194924 | 0,000235209367 | 0,000066564579 | 0,000227983664 | 0,000200732523 |
| E784 | MACERATA CAMPANIA | Campania | Caserta | 0,000136346519 | 0,000124633112 | 0,000159815670 | 0,000168911977 | 0,000000000000 | 0,000147969168 | 0,000157882805 | 0,000033803489 | 0,000143323250 | 0,000134346954 |
| E791 | MADDALONI | Campania | Caserta | 0,000536575014 | 0,000450104460 | 0,000587793611 | 0,000634131302 | 0,000021413847 | 0,000565410092 | 0,000662467356 | 0,000134916127 | 0,000559430071 | 0,000533225548 |
| E932 | MARCIANISE | Campania | Caserta | 0,000569397580 | 0,000716041470 | 0,000609548027 | 0,000680631442 | 0,000000000000 | 0,000575493337 | 0,000676214271 | 0,000306246440 | 0,000601981075 | 0,000574391231 |
| E998 | MARZANO APPIO | Campania | Caserta | 0,000055367784 | 0,000027909288 | 0,000032846818 | 0,000030769996 | 0,000000000000 | 0,000052357001 | 0,000029544435 | 0,000002539288 | 0,000035927561 | 0,000037736788 |
| F203 | MIGNANO MONTE LUNGO | Campania | Caserta | 0,000065943895 | 0,000043447935 | 0,000062305174 | 0,000046472914 | 0,000000000000 | 0,000069806632 | 0,000041005769 | 0,000006199802 | 0,000050978045 | 0,000052558405 |
| F352 | MONDRAGONE | Campania | Caserta | 0,000504030954 | 0,000493018372 | 0,000481679479 | 0,000666829279 | 0,000000000000 | 0,000523508359 | 0,00056755256 | | | |

| Codice catastale | Denominazione | Regione | Provincia | FUNZIONI GENERALI | POLIZIA LOCALE | ISTRUZIONE PUBBLICA | RIFIUTI | TPL | VIABILITÀ E TERRITORIO | SOCIALE | ASILI NIDO | COMPLESSIVO | COMPLESSIVO SENZA RIFIUTI |
|------------------|--------------------------|----------|-----------|-------------------|----------------|---------------------|----------------|----------------|------------------------|----------------|----------------|----------------|---------------------------|
| G661 | PIGNATARO MAGGIORE | Campania | Caserta | 0,000118177628 | 0,000084749337 | 0,000097601026 | 0,000095703777 | 0,000000000000 | 0,000112456594 | 0,000089569302 | 0,000012208805 | 0,000094252319 | 0,000093743161 |
| G849 | PONTELATONE | Campania | Caserta | 0,000050084998 | 0,000018534899 | 0,000029041983 | 0,000030658203 | 0,000000000000 | 0,000039033325 | 0,000020150661 | 0,000002435251 | 0,000030673551 | 0,000030678935 |
| G903 | PORTICO DI CASERTA | Campania | Caserta | 0,000107600531 | 0,000114150288 | 0,000136508625 | 0,000129319857 | 0,000000000000 | 0,000107462348 | 0,000103762203 | 0,000035885832 | 0,000110527827 | 0,000103935751 |
| G991 | PRATA SANNITA | Campania | Caserta | 0,000038827607 | 0,000019831130 | 0,000030437303 | 0,000020529839 | 0,000000000000 | 0,000036948628 | 0,000021201884 | 0,000003719966 | 0,000026081552 | 0,000028029043 |
| G995 | PRATELLA | Campania | Caserta | 0,000039147884 | 0,000019637688 | 0,000028029436 | 0,000025016019 | 0,000007548516 | 0,000036868637 | 0,000020930694 | 0,000002543860 | 0,000027134105 | 0,000027877110 |
| H045 | PRESENZANO | Campania | Caserta | 0,000050089594 | 0,000021636281 | 0,000034734495 | 0,000033648542 | 0,000000000000 | 0,000041574308 | 0,000023298433 | 0,000004395917 | 0,000033274893 | 0,000033143820 |
| H202 | RAVISCANINA | Campania | Caserta | 0,000034811453 | 0,000014614209 | 0,000030222730 | 0,000020735188 | 0,000000000000 | 0,000031536272 | 0,000017956178 | 0,000003043809 | 0,000003043809 | 0,000024858205 |
| H210 | RECALE | Campania | Caserta | 0,000108951088 | 0,000097610901 | 0,000107188905 | 0,000125375544 | 0,000000000000 | 0,000109909673 | 0,000110507165 | 0,000121641389 | 0,000109459899 | 0,000103876833 |
| H268 | RIARDO | Campania | Caserta | 0,000052973204 | 0,000028771196 | 0,000038532777 | 0,000039967154 | 0,000000000000 | 0,000044941814 | 0,000029234109 | 0,000007271499 | 0,000037896632 | 0,000037170311 |
| H398 | ROCCA D'EVANDRO | Campania | Caserta | 0,000066288721 | 0,000039358070 | 0,000071534058 | 0,000033801519 | 0,000000000000 | 0,000069137103 | 0,000045847819 | 0,000006087649 | 0,000049339691 | 0,000054790342 |
| H423 | ROCCAMONFINA | Campania | Caserta | 0,000084021774 | 0,000040812044 | 0,000045340001 | 0,000062193663 | 0,000000000000 | 0,000079476857 | 0,000047831107 | 0,000006233378 | 0,000058412489 | 0,000057086088 |
| H436 | ROCCAROMANA | Campania | Caserta | 0,000028856891 | 0,000009793576 | 0,000018119893 | 0,000013444787 | 0,000000000000 | 0,000025761733 | 0,000009991247 | 0,000002199272 | 0,000016867598 | 0,000018068289 |
| H459 | ROCCHETTA E CROCE | Campania | Caserta | 0,000020459881 | 0,000005137193 | 0,000014058081 | 0,000004316235 | 0,000000000000 | 0,000014935601 | 0,000005499437 | 0,000001018965 | 0,000009973204 | 0,000011957618 |
| H165 | RUVIANO | Campania | Caserta | 0,000043999198 | 0,000017666622 | 0,000036616575 | 0,000019726365 | 0,000000000000 | 0,000040191246 | 0,000022000958 | 0,000004509487 | 0,000028078601 | 0,000031008490 |
| H798 | SAN CIPRIANO D'AVERSA | Campania | Caserta | 0,000164848144 | 0,000163835963 | 0,000170642919 | 0,000261443158 | 0,000000000000 | 0,000179465284 | 0,000214323865 | 0,000049141636 | 0,000190131295 | 0,000165115732 |
| H834 | SAN FELICE A CANCELLO | Campania | Caserta | 0,000225041380 | 0,000195585631 | 0,000257823536 | 0,00030235868 | 0,000000000000 | 0,000254231200 | 0,000270799149 | 0,000059416049 | 0,000243571147 | 0,000223693670 |
| H939 | SAN GREGORIO MATESE | Campania | Caserta | 0,000036274196 | 0,000013993934 | 0,000019968160 | 0,000015418095 | 0,000000000000 | 0,000040790389 | 0,000013359455 | 0,000000791948 | 0,000021621424 | 0,000023797496 |
| H978 | SAN MARCELLINO | Campania | Caserta | 0,000184581378 | 0,000204325685 | 0,000201777136 | 0,000276538961 | 0,000000000000 | 0,000199904822 | 0,000210207236 | 0,000074308110 | 0,000207523458 | 0,000183313439 |
| F043 | SAN MARCO EVANGELISTA | Campania | Caserta | 0,000109287593 | 0,000063519165 | 0,000113800195 | 0,000130729482 | 0,000000000000 | 0,000107848798 | 0,000086952404 | 0,000018415960 | 0,000101541033 | 0,000091301987 |
| I056 | SAN NICOLA LA STRADA | Campania | Caserta | 0,000330715987 | 0,000353610811 | 0,000304204125 | 0,000368396559 | 0,000000000000 | 0,000339411661 | 0,000400687127 | 0,000071925486 | 0,000329620388 | 0,000316018054 |
| I113 | SAN PIETRO INFINE | Campania | Caserta | 0,000030310817 | 0,000012309884 | 0,000020588979 | 0,000011222418 | 0,000000000000 | 0,000022770333 | 0,000009779914 | 0,000001155430 | 0,000016638391 | 0,000018538266 |
| I130 | SAN POTITO SANNITICO | Campania | Caserta | 0,000052927560 | 0,000023863711 | 0,000039077062 | 0,000029682140 | 0,000000000000 | 0,000045009115 | 0,000026594230 | 0,000004171632 | 0,000034428262 | 0,000036093159 |
| I131 | SAN PRISCO | Campania | Caserta | 0,000182133159 | 0,000147294570 | 0,000176349492 | 0,000199955774 | 0,000000000000 | 0,000181572593 | 0,000178102292 | 0,000041993762 | 0,000171499058 | 0,000161516697 |
| I261 | SAN TAMMARO | Campania | Caserta | 0,000105952892 | 0,000082530971 | 0,000100659701 | 0,000098620195 | 0,000000000000 | 0,000103097539 | 0,000071955028 | 0,000022008951 | 0,000089399747 | 0,000086165296 |
| I273 | SANT'ANGELO D'ALIFE | Campania | Caserta | 0,000051852618 | 0,000026984737 | 0,000046592728 | 0,000026467609 | 0,000000000000 | 0,000048929815 | 0,000028269050 | 0,000003462711 | 0,000035278060 | 0,000038368688 |
| I306 | SANT'ARPINO | Campania | Caserta | 0,000189329619 | 0,000238145048 | 0,000231697373 | 0,000250758623 | 0,000000000000 | 0,000212610434 | 0,000215515733 | 0,000066266751 | 0,000210012753 | 0,000195719466 |
| I233 | SANTA MARIA A VICO | Campania | Caserta | 0,000196110485 | 0,000171327547 | 0,000230179647 | 0,000231111207 | 0,000000000000 | 0,000217277801 | 0,000210153864 | 0,000050630771 | 0,000200549362 | 0,000189828541 |
| I234 | SANTA MARIA CAPUA VETERE | Campania | Caserta | 0,000503711508 | 0,000734168664 | 0,000415347285 | 0,000678372500 | 0,000286885460 | 0,000503814114 | 0,000594486148 | 0,000108409452 | 0,000545136137 | 0,000498398014 |
| I247 | SANTA MARIA LA FOSSA | Campania | Caserta | 0,000057148201 | 0,000033450473 | 0,000042360773 | 0,000045746569 | 0,000000000000 | 0,000048240285 | 0,000031937521 | 0,000008541125 | 0,000041895265 | 0,000040544262 |
| I676 | SESSA AURUNCA | Campania | Caserta | 0,000497843582 | 0,000374394803 | 0,000337839681 | 0,000443876008 | 0,000166551646 | 0,000626813302 | 0,000414223716 | 0,000073351682 | 0,000429632656 | 0,000424636216 |
| I885 | SPARANISE | Campania | Caserta | 0,000107952533 | 0,000090854248 | 0,000099864123 | 0,000128509751 | 0,000000000000 | 0,000109432408 | 0,000115632069 | 0,000343267986 | 0,000117956009 | 0,000114253851 |
| I993 | SUCCIVO | Campania | Caserta | 0,000120033837 | 0,000096571670 | 0,000132402236 | 0,000149101600 | 0,000000000000 | 0,000125598149 | 0,000116710691 | 0,000039430106 | 0,000120654929 | 0,000110676091 |
| L083 | TEANO | Campania | Caserta | 0,000245190918 | 0,000154254620 | 0,000146024277 | 0,000162605324 | 0,000000000000 | 0,000233718358 | 0,000204902524 | 0,000026513094 | 0,000180423072 | 0,000186673379 |
| L155 | TEVEROLA | Campania | Caserta | 0,000204880578 | 0,000176374851 | 0,000224335880 | 0,000276221841 | 0,000000000000 | 0,000207816003 | 0,000207896127 | 0,000065820009 | 0,000212668490 | 0,000190374543 |
| L205 | TORA E PICCILLI | Campania | Caserta | 0,000031350238 | 0,000008809363 | 0,000011766204 | 0,000012958296 | 0,000000000000 | 0,000023687868 | 0,000011285666 | 0,000001616871 | 0,000016263083 | 0,000017422372 |
| L379 | TRENTOLA DUCENTA | Campania | Caserta | 0,000253244667 | 0,000272132825 | 0,000326132178 | 0,000369481919 | 0,000000000000 | 0,000278989641 | 0,000311653852 | 0,000101410466 | 0,000292139666 | 0,000265008696 |
| L540 | VAIRANO PATENORA | Campania | Caserta | 0,000151871693 | 0,000133736326 | 0,000101585664 | 0,000110548428 | 0,000000000000 | 0,000129450772 | 0,000104467416 | 0,000015928413 | 0,000113062393 | 0,000113944269 |
| L594 | VALLE AGRICOLA | Campania | Caserta | 0,000028935373 | 0,000012230125 | 0,000017024240 | 0,000010953943 | 0,000000000000 | 0,000025937891 | 0,000013214722 | 0,000000564297 | 0,000016719047 | 0,000018741394 |
| L591 | VALLE DI MADDALONI | Campania | Caserta | 0,000059649120 | 0,000032461501 | 0,000045722865 | 0,000043712619 | 0,000000000000 | 0,000049755176 | 0,000031250679 | 0,000007181948 | 0,000042246422 | 0,000041732094 |
| D801 | VILLA DI BRIANO | Campania | Caserta | 0,000097016821 | 0,000082983600 | 0,000102700475 | 0,000154955256 | 0,000000000000 | 0,000100604191 | 0,000102025653 | 0,000032489182 | 0,000107350331 | 0,000090650950 |
| L844 | VILLA LITERNO | Campania | Caserta | 0,000209120107 | 0,000159865304 | 0,000195311542 | 0,000269055262 | 0,000000000000 | 0,000204145602 | 0,000184683342 | 0,000038793226 | 0,000201637967 | 0,000177988583 |
| M092 | VITULAZIO | Campania | Caserta | 0,000127728977 | 0,000078733730 | 0,000131524691 | 0,000129196431 | 0,000000000000 | 0,0001201572868 | 0,000105277019 | 0,000030709942 | 0,000113052136 | 0,000107388862 |
| A024 | ACERRA | Campania | Napoli | 0,000722495520 | 0,000773262479 | 0,000970400367 | 0,000973578140 | 0,000000000000 | 0,000839696334 | 0,000983313093 | 0,000336333729 | 0,000839173428 | 0,000792025460 |
| A064 | AFRAGOLA | Campania | Napoli | 0,000794510471 | 0,000980016619 | 0,001044285136 | 0,001118126853 | 0,000000000000 | 0,000897769003 | 0,001234324754 | 0,000285319315 | 0,000958513678 | 0,000902522807 |
| A068 | AGEROLA | Campania | Napoli | 0,000153812387 | 0,000061095009 | 0,000143260724 | 0,000129387645 | 0,000092190392 | 0,000164034334 | 0,000107678917 | 0,000025702524 | 0,000126793497 | 0,000125883493 |
| A268 | ANACAPRI | Campania | Napoli | 0,000135370039 | 0,000163890242 | 0,000166554677 | 0,000166117687 | 0,000000000000 | 0,000119558706 | 0,000122045889 | 0,000128537249 | 0,000140700752 | 0,000131784719 |
| A455 | ARZANO | Campania | Napoli | 0,000411176223 | 0,000700848504 | 0,000526726629 | 0,000555004332 | 0,000000000000 | 0,000456799947 | 0,000591652938 | 0,000121960605 | 0,000492253096 | 0,000470240525 |
| A535 | BACOLI | Campania | Napoli | 0,000327901591 | 0,000575872063 | 0,000506144330 | 0,000659824211 | 0,000107214007 | 0,000366992353 | 0,000537473159 | 0,000090314630 | 0,000475107864 | 0,000410311025 |
| A617 | BARANO D'ISCHIA | Campania | Napoli | 0,000199556987 | 0,000172819774 | 0,000159461407 | 0,000201949393 | 0,000000000000 | 0,000177620346 | 0,000160453611 | 0,000041700546 | 0,000171759750 | 0,000161169494 |
| B076 | BOSCOREALE | Campania | Napoli | 0,000354125793 | 0,000375358095 | 0,000404803182 | 0,000469005231 | 0,000000000000 | 0,000375110909 | 0,000471565749 | 0,000185817239 | 0,000394558238 | 0,000368442900 |
| B077 | BOSCOTRECASE | Campania | Napoli | 0,000151839139 | 0,000123095548 | 0,000120818308 | 0,000192476944 | 0,000040310784 | 0,000146517533 | 0,000150543787 | 0,000037953328 | 0,000147461606 | 0,000131670629 |
| B227 | BRUSCIANO | Campania | Napoli | 0,000211090222 | 0,000219676056 | 0,000242752465 | 0,000267512199 | 0,000000000000 | 0,000222209825 | 0,000239888826 | 0,000063437384 | 0,000223588937 | 0,000208181050 |
| B371 | CAIVANO | Campania | Napoli | 0,000459897593 | 0,000443048217 | 0,000648245902 | 0,000690271508 | 0,000000000000 | 0,000518723536 | 0,000626506855 | 0,000153232555 | 0,000548928001 | 0,000499345965 |
| B452 | CALVIZZANO | Campania | Napoli | 0,000156211283 | 0,000158223939 | 0,000162169562 | 0,000223628070 | 0,000 | | | | | |

| Codice catastale | Denominazione | Regione | Provincia | FUNZIONI GENERALI | POLIZIA LOCALE | ISTRUZIONE PUBBLICA | RIFIUTI | TPL | VIABILITÀ E TERRITORIO | SOCIALE | ASILI NIDO | COMPLESSIVO | COMPLESSIVO SENZA RIFIUTI |
|------------------|---------------------------|----------|-----------|-------------------|-----------------|---------------------|-----------------|----------------|------------------------|----------------|----------------|----------------|---------------------------|
| B925 | CASANDRINO | Campania | Napoli | 0,000172303166 | 0,000199828068 | 0,000198291995 | 0,000251039101 | 0,000000000000 | 0,000187828441 | 0,000197887485 | 0,000061054760 | 0,000193877494 | 0,000173825714 |
| B946 | CASAVATORE | Campania | Napoli | 0,000240159799 | 0,000464795254 | 0,000257389567 | 0,000374525661 | 0,000000000000 | 0,000255034800 | 0,000291302570 | 0,000073712454 | 0,000288153909 | 0,000257855472 |
| B980 | CASOLA DI NAPOLI | Campania | Napoli | 0,000059337048 | 0,000041015985 | 0,000076622368 | 0,000057337008 | 0,000000000000 | 0,000053322865 | 0,000046586599 | 0,000013102430 | 0,000053367240 | 0,000051974681 |
| B990 | CASORIA | Campania | Napoli | 0,000987062724 | 0,001388909743 | 0,001154781779 | 0,001409790148 | 0,000000000000 | 0,001056889060 | 0,001517493247 | 0,001259958146 | 0,001214955303 | 0,001146608985 |
| C129 | CASTELLAMMARE DI STABIA | Campania | Napoli | 0,000688585523 | 0,001746045147 | 0,001458774795 | 0,001466321130 | 0,000000000000 | 0,000917928050 | 0,001494167599 | 0,001046978263 | 0,001207158894 | 0,001116247104 |
| C188 | CASTELLO DI CISTERNA | Campania | Napoli | 0,000114200889 | 0,000106001696 | 0,000113791004 | 0,000141974158 | 0,000000000000 | 0,000111088146 | 0,000105964344 | 0,000032489231 | 0,000112264431 | 0,000101791195 |
| C495 | CERCOLA | Campania | Napoli | 0,000239959770 | 0,000271090952 | 0,000294141364 | 0,000325559326 | 0,000071412147 | 0,000243744195 | 0,000274869328 | 0,000061501502 | 0,000264804505 | 0,000243492258 |
| C675 | CICCIANO | Campania | Napoli | 0,000178041143 | 0,000161075443 | 0,000189388085 | 0,000191491430 | 0,000000000000 | 0,000182425332 | 0,000213082548 | 0,000039313309 | 0,000176570074 | 0,000171335796 |
| C697 | CIMITILE | Campania | Napoli | 0,000108724344 | 0,000089469726 | 0,000099980571 | 0,000123748557 | 0,000000000000 | 0,000101523539 | 0,000106342981 | 0,000025400671 | 0,000102128795 | 0,000094544776 |
| C929 | COMIZIANO | Campania | Napoli | 0,000041253646 | 0,000024148018 | 0,000054875739 | 0,000046902290 | 0,000000000000 | 0,000028569831 | 0,000022949228 | 0,000004909988 | 0,000036197178 | 0,000032441920 |
| D170 | CRISPANO | Campania | Napoli | 0,000152446031 | 0,000203123505 | 0,000172242972 | 0,000224765009 | 0,000000000000 | 0,000165519382 | 0,000179130412 | 0,000050332948 | 0,000174029894 | 0,000156232470 |
| H243 | ERCOLANO | Campania | Napoli | 0,000430795589 | 0,001182843515 | 0,001126576332 | 0,000942833109 | 0,000000000000 | 0,000694615008 | 0,001048048190 | 0,000211916828 | 0,000810750986 | 0,000764417761 |
| D702 | FORIO | Campania | Napoli | 0,000311173082 | 0,000468642114 | 0,000402938721 | 0,000494755015 | 0,000183937899 | 0,000400039660 | 0,000329611172 | 0,000066284550 | 0,000381483370 | 0,000341748692 |
| D789 | FRATTAMAGGIORE | Campania | Napoli | 0,000429350091 | 0,000596401016 | 0,000408731608 | 0,000658666487 | 0,000241613341 | 0,000436936558 | 0,000554088838 | 0,000223501301 | 0,000503844945 | 0,000449534935 |
| D790 | FRATTAMINORE | Campania | Napoli | 0,000206878514 | 0,000294734072 | 0,000243549614 | 0,000279493071 | 0,000000000000 | 0,000221603300 | 0,000241771547 | 0,000056587338 | 0,000231115053 | 0,000214144477 |
| E054 | GIUGLIANO IN CAMPANIA | Campania | Napoli | 0,001033859003 | 0,002514931197 | 0,003122912520 | 0,002832552104 | 0,000774103816 | 0,001794239955 | 0,00292379718 | 0,000690267510 | 0,002236929810 | 0,002027990847 |
| E131 | GRAGNANO | Campania | Napoli | 0,000395338333 | 0,000373761661 | 0,000462167606 | 0,000501448675 | 0,000158068321 | 0,000405752535 | 0,000484604000 | 0,000109451826 | 0,000426322672 | 0,000399969144 |
| E224 | GRUMO NEVANO | Campania | Napoli | 0,000229048097 | 0,000323306980 | 0,000241700581 | 0,000339600646 | 0,000000000000 | 0,000248902646 | 0,000290381064 | 0,000102920249 | 0,000265366155 | 0,000239325360 |
| E329 | ISCHIA | Campania | Napoli | 0,000375817876 | 0,000598658377 | 0,000369108855 | 0,000610659335 | 0,000222008078 | 0,000420887071 | 0,000379811484 | 0,000066445763 | 0,000440293358 | 0,000380530499 |
| E396 | LACCO AMENO | Campania | Napoli | 0,000119402348 | 0,000139617353 | 0,000091991513 | 0,0001411102353 | 0,000000000000 | 0,000096553077 | 0,000079149504 | 0,000013031779 | 0,000105851837 | 0,000093486271 |
| E557 | LETTERE | Campania | Napoli | 0,000098605204 | 0,000062042736 | 0,000112609269 | 0,000103756217 | 0,000000000000 | 0,000087174901 | 0,000081895122 | 0,000025398814 | 0,000089210151 | 0,000084107522 |
| E620 | LIVERI | Campania | Napoli | 0,000034630565 | 0,000015378741 | 0,000028565283 | 0,000043322578 | 0,000000000000 | 0,000026582501 | 0,000020164629 | 0,000004544620 | 0,000029263115 | 0,000024331181 |
| E906 | MARANO DI NAPOLI | Campania | Napoli | 0,000709242998 | 0,000875759795 | 0,000897732795 | 0,000940672468 | 0,000464728635 | 0,000810961041 | 0,000986487805 | 0,000345737376 | 0,000838392557 | 0,000802513681 |
| E954 | MARIGLIANELLA | Campania | Napoli | 0,000112070956 | 0,000092254158 | 0,000118008794 | 0,000125253096 | 0,000000000000 | 0,000110453122 | 0,000101254716 | 0,000032932266 | 0,000106280417 | 0,00009624971 |
| E955 | MARIGLIANO | Campania | Napoli | 0,000397636483 | 0,000362723072 | 0,000434130423 | 0,000517981726 | 0,000000000000 | 0,000433862143 | 0,000520985560 | 0,000114812731 | 0,000430650251 | 0,000400015152 |
| M289 | MASSA DI SOMMA | Campania | Napoli | 0,000076762765 | 0,000059847811 | 0,000082751515 | 0,000087736656 | 0,000000000000 | 0,000069482360 | 0,000078017347 | 0,000019345860 | 0,000073802038 | 0,000068913899 |
| F030 | MASSA LUBRENSE | Campania | Napoli | 0,000337461302 | 0,000265249558 | 0,000292746156 | 0,000286566867 | 0,000000000000 | 0,000312684572 | 0,000239550561 | 0,000455514258 | 0,000288744447 | 0,000289508323 |
| F111 | MELITO DI NAPOLI | Campania | Napoli | 0,000436170235 | 0,000775741113 | 0,000550238167 | 0,000593638961 | 0,000000000000 | 0,000504005775 | 0,000593342574 | 0,000149658618 | 0,000522362735 | 0,000497359674 |
| F162 | META | Campania | Napoli | 0,000102984739 | 0,000203010860 | 0,000178683285 | 0,000180111314 | 0,000072126627 | 0,000128030787 | 0,000143374095 | 0,000127707470 | 0,000148957570 | 0,000138029116 |
| F488 | MONTE DI PROCIDA | Campania | Napoli | 0,000182113356 | 0,000301474317 | 0,000270953173 | 0,000254379317 | 0,000053216599 | 0,000169779862 | 0,000240569228 | 0,000041447964 | 0,000218581673 | 0,000206024181 |
| F799 | MUGNANO DI NAPOLI | Campania | Napoli | 0,000434223835 | 0,000619048134 | 0,000516395565 | 0,000645158983 | 0,000182725876 | 0,000485104074 | 0,000588273537 | 0,000151594501 | 0,000523200278 | 0,000480418257 |
| F839 | NAPOLI | Campania | Napoli | 0,013492943975 | 0,032791972190 | 0,019428877809 | 0,025785936868 | 0,075978444532 | 0,015159858145 | 0,026912356089 | 0,016993525584 | 0,023262820889 | 0,022377734412 |
| F924 | NOLA | Campania | Napoli | 0,000582924197 | 0,001063045943 | 0,000533493129 | 0,000704287863 | 0,000000000000 | 0,000617247469 | 0,000666222540 | 0,000435247375 | 0,00063227570 | 0,000608300256 |
| G190 | OTTAVIANO | Campania | Napoli | 0,000314985759 | 0,000289050240 | 0,000340035592 | 0,000448596869 | 0,000246248756 | 0,000343580361 | 0,000414696329 | 0,000088157090 | 0,000359008003 | 0,000327571306 |
| G283 | PALMA CAMPANIA | Campania | Napoli | 0,000235385630 | 0,000188695828 | 0,000219232044 | 0,000315060601 | 0,000000000000 | 0,000249444238 | 0,000268893732 | 0,000069244928 | 0,000243453217 | 0,000218333988 |
| G568 | PIANO DI SORRENTO | Campania | Napoli | 0,000175751067 | 0,000316485790 | 0,000292386674 | 0,000275986946 | 0,000132921359 | 0,000206017348 | 0,000239578984 | 0,000044028436 | 0,000233681528 | 0,000218841167 |
| G670 | PIMONTE | Campania | Napoli | 0,000104174282 | 0,000047728805 | 0,000129728880 | 0,000080300384 | 0,000000000000 | 0,000097429780 | 0,000076832604 | 0,000083006789 | 0,000088111851 | 0,000090852044 |
| G762 | POGGIOMARINO | Campania | Napoli | 0,000303518551 | 0,000271245008 | 0,000336332760 | 0,000410565837 | 0,000000000000 | 0,000323998379 | 0,000359437077 | 0,000103644177 | 0,000326754621 | 0,000297354397 |
| G795 | POLLENA TROCCHIA | Campania | Napoli | 0,000172543342 | 0,000161274721 | 0,000231963201 | 0,000217535076 | 0,000000000000 | 0,000182230214 | 0,000205422602 | 0,000304962347 | 0,000196864459 | 0,000189613392 |
| G812 | POMIGLIANO D'ARCO | Campania | Napoli | 0,000552293432 | 0,001006098854 | 0,000598501311 | 0,000766376608 | 0,000000000000 | 0,000566319483 | 0,000714831145 | 0,000760091816 | 0,000661899609 | 0,000625250015 |
| G813 | POMPEI | Campania | Napoli | 0,000371608212 | 0,000599887830 | 0,000581156602 | 0,000772002599 | 0,000000000000 | 0,000371359143 | 0,000509718990 | 0,000093378876 | 0,000516990853 | 0,000427535017 |
| G902 | PORTICI | Campania | Napoli | 0,000471746787 | 0,0001831403182 | 0,001102411361 | 0,001200050565 | 0,000448618011 | 0,000719652641 | 0,001138525623 | 0,000258139624 | 0,000960719079 | 0,000876763738 |
| G964 | POZZUOLI | Campania | Napoli | 0,001209017369 | 0,001448733480 | 0,001368087842 | 0,001704923342 | 0,000507937876 | 0,001248141780 | 0,001786519538 | 0,000449557462 | 0,001416785083 | 0,001315708764 |
| H072 | PROCIDA | Campania | Napoli | 0,000138777734 | 0,000234863556 | 0,000221701597 | 0,000275166507 | 0,000000000000 | 0,000160607888 | 0,000201111517 | 0,000027416941 | 0,000195013504 | 0,000166896549 |
| H101 | QUALIANO | Campania | Napoli | 0,000312463960 | 0,000369215841 | 0,000369979670 | 0,000400736848 | 0,000000000000 | 0,000347884738 | 0,000431756882 | 0,000103495263 | 0,000351142669 | 0,000333745475 |
| H114 | QUARTO | Campania | Napoli | 0,000501493152 | 0,000516989917 | 0,000613679495 | 0,000669603160 | 0,000000000000 | 0,000572963292 | 0,000681725833 | 0,000306418013 | 0,000573234753 | 0,000539429580 |
| H433 | ROCCARAINOLA | Campania | Napoli | 0,000130536556 | 0,000079942248 | 0,000098035088 | 0,000089659189 | 0,000000000000 | 0,000110273761 | 0,000102091373 | 0,000017312878 | 0,000096695368 | 0,000099163597 |
| H860 | SAN GENNARO VESUVIANO | Campania | Napoli | 0,000156659147 | 0,000142298613 | 0,000193834886 | 0,000231316706 | 0,000000000000 | 0,000170036331 | 0,000182563252 | 0,000054204713 | 0,000176388806 | 0,000157120591 |
| H892 | SAN GIORGIO A CREMANO | Campania | Napoli | 0,000555751980 | 0,001008338068 | 0,000691870036 | 0,000698675665 | 0,000000000000 | 0,000587347732 | 0,000832847367 | 0,000336918742 | 0,000661760403 | 0,000648810859 |
| H931 | SAN GIUSEPPE VESUVIANO | Campania | Napoli | 0,000428592211 | 0,000401193923 | 0,000435257871 | 0,000585469946 | 0,000000000000 | 0,000435863121 | 0,000540338466 | 0,000125087800 | 0,000460651395 | 0,000416866166 |
| I073 | SAN PAOLO BEL SITO | Campania | Napoli | 0,000061668759 | 0,000038395105 | 0,000053897427 | 0,000069367694 | 0,000000000000 | 0,000053382904 | 0,000044656341 | 0,000008503235 | 0,000053338415 | 0,000047715488 |
| I151 | SAN SEBASTIANO AL VESUVIO | Campania | Napoli | 0,000136970073 | 0,000127955983 | 0,000141514634 | 0,000169382670 | 0,000069446740 | 0,000120871254 | 0,000131616111 | 0,000026877455 | 0,000136125786 | 0,000124459569 |
| I391 | SAN VITALIANO | Campania | Napoli | 0,000109951168 | 0,000075461652 | 0,000096929954 | 0,000114320032 | 0,000000000000 | 0,000097383077 | 0,000091004340 | 0,000028206180 | 0,000095792397 | 0,000089293068 |
| I208 | SANT'AGNELLO | Campania | Napoli | 0,000151958483 | 0,000249656946 | 0,000219592292 | 0,000194908233 | 0,000056720987 | 0,0001 | | | | |

| Codice catastale | Denominazione | Regione | Provincia | FUNZIONI GENERALI | POLIZIA LOCALE | ISTRUZIONE PUBBLICA | RIFIUTI | TPL | VIABILITÀ E TERRITORIO | SOCIALE | ASILI NIDO | COMPLESSIVO | COMPLESSIVO SENZA RIFIUTI |
|------------------|--------------------------|----------|-----------|-------------------|----------------|---------------------|----------------|----------------|------------------------|----------------|----------------|----------------|---------------------------|
| I820 | SOMMA VESUVIANA | Campania | Napoli | 0,000484497117 | 0,000425237942 | 0,000556007273 | 0,000777320373 | 0,000000000000 | 0,000486817729 | 0,000597607991 | 0,000231292624 | 0,000557821653 | 0,000480823469 |
| I862 | SORRENTO | Campania | Napoli | 0,000626908523 | 0,000715275430 | 0,000400221022 | 0,000533533404 | 0,000202048881 | 0,000506170787 | 0,000314220801 | 0,000310101556 | 0,000490122003 | 0,000474893672 |
| I978 | STRIANO | Campania | Napoli | 0,000126665923 | 0,000098243389 | 0,000142754663 | 0,000172369365 | 0,000000000000 | 0,000125300138 | 0,000125605610 | 0,000042679034 | 0,000130922281 | 0,000116383016 |
| L142 | TERZIGNO | Campania | Napoli | 0,000264996472 | 0,000200932296 | 0,000268463648 | 0,000378215319 | 0,000000000000 | 0,000256229408 | 0,000278000101 | 0,000065522160 | 0,000274960654 | 0,000238739842 |
| L245 | TORRE ANNUNZIATA | Campania | Napoli | 0,000356388155 | 0,001128161346 | 0,000958941370 | 0,000805847071 | 0,000000000000 | 0,000556905403 | 0,000847986172 | 0,000478749449 | 0,000697909426 | 0,000660045867 |
| L259 | TORRE DEL GRECO | Campania | Napoli | 0,000782493423 | 0,001997766332 | 0,002017132864 | 0,001550900520 | 0,000652592083 | 0,001151671878 | 0,001929884827 | 0,000467294157 | 0,001432066554 | 0,001390380664 |
| M280 | TRECASE | Campania | Napoli | 0,000129846181 | 0,000112494579 | 0,000139794028 | 0,000177643828 | 0,000000000000 | 0,000123087410 | 0,000135323913 | 0,000029830841 | 0,000134255735 | 0,000119035580 |
| L460 | TUFINO | Campania | Napoli | 0,000058987529 | 0,000040098721 | 0,000058464827 | 0,000051410431 | 0,000000000000 | 0,000053236122 | 0,000043926477 | 0,000012168525 | 0,000048874829 | 0,000047985362 |
| L845 | VICO EQUENSE | Campania | Napoli | 0,000430926538 | 0,000367962023 | 0,000362488334 | 0,000396341392 | 0,000000000000 | 0,000394454677 | 0,000386749429 | 0,000244476179 | 0,000376085308 | 0,000368979655 |
| G309 | VILLARICCA | Campania | Napoli | 0,000416234875 | 0,000469473966 | 0,000474627533 | 0,000644264628 | 0,000100095098 | 0,000435681004 | 0,000518734804 | 0,000138192236 | 0,000483778359 | 0,000427481214 |
| M072 | VISCIANO | Campania | Napoli | 0,000073462235 | 0,000032879483 | 0,000085736700 | 0,000059777600 | 0,000000000000 | 0,000075129470 | 0,000054849123 | 0,000009419710 | 0,000061126445 | 0,000061599607 |
| M115 | VOLLA | Campania | Napoli | 0,000322966235 | 0,000348848051 | 0,000383692180 | 0,000463410242 | 0,000000000000 | 0,000350074492 | 0,000402784437 | 0,000247435134 | 0,000371177243 | 0,000338822733 |
| A023 | ACERNO | Campania | Salerno | 0,000064224891 | 0,000034885815 | 0,000049038713 | 0,000044662955 | 0,000000000000 | 0,000071417258 | 0,000035454222 | 0,000048680638 | 0,000048828136 | 0,000050289244 |
| A091 | AGROPOLI | Campania | Salerno | 0,000394953878 | 0,000331454468 | 0,000364718846 | 0,000470730948 | 0,000143230369 | 0,000473810425 | 0,000431819066 | 0,000083561547 | 0,000401134708 | 0,000376720970 |
| A128 | ALBANELLA | Campania | Salerno | 0,000128564769 | 0,000077041585 | 0,000101772172 | 0,000069133438 | 0,000000000000 | 0,000129030339 | 0,000097982758 | 0,000031509705 | 0,000093420118 | 0,000101939667 |
| A186 | ALFANO | Campania | Salerno | 0,000031482897 | 0,000013154087 | 0,000015391672 | 0,000011043751 | 0,000000000000 | 0,000022569174 | 0,000011854412 | 0,000001846872 | 0,000016526641 | 0,000018449990 |
| A230 | ALTAVILLA SILENTINA | Campania | Salerno | 0,000144027607 | 0,000092046089 | 0,000110925956 | 0,000091653442 | 0,000000000000 | 0,000146833831 | 0,000110063606 | 0,000019299372 | 0,000108040222 | 0,000113788558 |
| A251 | AMALFI | Campania | Salerno | 0,000196170402 | 0,000182598475 | 0,000095678869 | 0,000145306720 | 0,000069730972 | 0,000113417901 | 0,000085134665 | 0,000096648872 | 0,000133835505 | 0,000129811506 |
| A294 | ANGRI | Campania | Salerno | 0,000460972034 | 0,000429241843 | 0,000519069348 | 0,000659171531 | 0,000000000000 | 0,000508166999 | 0,000582705620 | 0,000336656082 | 0,000522330202 | 0,000474327490 |
| A343 | AQUARA | Campania | Salerno | 0,000049497222 | 0,000018481975 | 0,000026911206 | 0,000018516326 | 0,000000000000 | 0,000056860698 | 0,000024013184 | 0,000002930847 | 0,000029873493 | 0,000033857485 |
| A460 | ASCEA | Campania | Salerno | 0,000170837001 | 0,000129447245 | 0,000080712952 | 0,000173350807 | 0,000000000000 | 0,000209087248 | 0,000098747502 | 0,000043441435 | 0,000139754335 | 0,000127968993 |
| A484 | ATENA LUCANA | Campania | Salerno | 0,000074547976 | 0,000038911872 | 0,000055418465 | 0,000055545940 | 0,000000000000 | 0,000069841366 | 0,000030127043 | 0,000114701847 | 0,000056311965 | 0,000056580679 |
| A487 | ATRANI | Campania | Salerno | 0,000027516515 | 0,000024334704 | 0,000010964502 | 0,000015500360 | 0,000000000000 | 0,000018480234 | 0,000011936307 | 0,000002064151 | 0,000016637663 | 0,000017036619 |
| A495 | AULETTA | Campania | Salerno | 0,000061604839 | 0,000027269872 | 0,000034943464 | 0,000028120920 | 0,000000000000 | 0,000061473778 | 0,000030105784 | 0,000005888813 | 0,000037991218 | 0,000041453630 |
| A674 | BARONISSI | Campania | Salerno | 0,000262071884 | 0,000189633236 | 0,000245318374 | 0,000277757006 | 0,000236621716 | 0,000207802276 | 0,000264887840 | 0,000462700830 | 0,000267359445 | 0,000263712073 |
| A717 | BATTIPAGLIA | Campania | Salerno | 0,000740915192 | 0,000848925247 | 0,000820394517 | 0,000924261788 | 0,000000000000 | 0,000898106886 | 0,001011919720 | 0,000416110171 | 0,000830153001 | 0,000797140481 |
| M294 | BELLIZZI | Campania | Salerno | 0,000188448487 | 0,000172674202 | 0,000230489506 | 0,000289719057 | 0,000000000000 | 0,000198419432 | 0,000217791746 | 0,000051375347 | 0,000213366244 | 0,000186582361 |
| A756 | BELLOSQUARDO | Campania | Salerno | 0,000029718389 | 0,000011341748 | 0,000016259452 | 0,000012367437 | 0,000004692208 | 0,000027679482 | 0,000010845928 | 0,000000901845 | 0,000017086781 | 0,000018742285 |
| B115 | BRACIGLIANO | Campania | Salerno | 0,000089282964 | 0,000041616829 | 0,000101557606 | 0,000075671202 | 0,000000000000 | 0,000099027877 | 0,000074182160 | 0,000018620465 | 0,000077210310 | 0,000077750215 |
| B242 | BUCCINO | Campania | Salerno | 0,000136447329 | 0,000078198440 | 0,000065685488 | 0,000060044241 | 0,000047997187 | 0,000140930319 | 0,000075176781 | 0,000012316140 | 0,000086709154 | 0,000096062967 |
| B266 | BUONABITACOLO | Campania | Salerno | 0,000063287736 | 0,000035230739 | 0,000054141843 | 0,000034095835 | 0,000000000000 | 0,000057271203 | 0,000034471263 | 0,000005523610 | 0,000043079083 | 0,000046230325 |
| B351 | CAGGIANO | Campania | Salerno | 0,000083913225 | 0,000034578893 | 0,000048116562 | 0,000026252460 | 0,000000000000 | 0,000085441010 | 0,000038235538 | 0,000012381538 | 0,000048452186 | 0,000056239651 |
| B437 | CALVANICO | Campania | Salerno | 0,000038920460 | 0,000019017840 | 0,000035312994 | 0,000026151680 | 0,000000000000 | 0,000032218059 | 0,000021397948 | 0,000002367161 | 0,000027550752 | 0,000028041534 |
| B476 | CAMEROTA | Campania | Salerno | 0,000177246127 | 0,000199415144 | 0,000147549145 | 0,000248238872 | 0,000060658875 | 0,000226144495 | 0,000127202558 | 0,000023226477 | 0,000181645246 | 0,000158284799 |
| B492 | CAMPAGNA | Campania | Salerno | 0,000263652964 | 0,000131258998 | 0,000277322298 | 0,000224163194 | 0,000000000000 | 0,000328596333 | 0,000256821436 | 0,000062128961 | 0,000236275616 | 0,000240524545 |
| B555 | CAMPORA | Campania | Salerno | 0,000022996265 | 0,000004304785 | 0,000004266157 | 0,000004476107 | 0,000003241189 | 0,000019536447 | 0,000006149751 | 0,000000682148 | 0,000009922264 | 0,000011832728 |
| B608 | CANNALONGA | Campania | Salerno | 0,000030190663 | 0,000013854700 | 0,000020574266 | 0,000013492510 | 0,000000000000 | 0,000024933092 | 0,000013061108 | 0,000002028912 | 0,000018109922 | 0,000019729669 |
| B644 | CAPACCIO PAESTUM | Campania | Salerno | 0,000553160603 | 0,000447288591 | 0,000354187369 | 0,000662288014 | 0,000235453577 | 0,000577149214 | 0,000437721238 | 0,000176179238 | 0,000508247435 | 0,000454211380 |
| B895 | CASAL VELINO | Campania | Salerno | 0,000158435702 | 0,000115669987 | 0,000084901451 | 0,000184421006 | 0,000034995073 | 0,000175103370 | 0,000089628074 | 0,000022813997 | 0,000134685768 | 0,000117239093 |
| B868 | CASALBUONO | Campania | Salerno | 0,000035985028 | 0,000015419899 | 0,000024107983 | 0,000010191434 | 0,000000000000 | 0,000036001197 | 0,000017573132 | 0,000002820570 | 0,000021003773 | 0,000024796645 |
| B888 | CASALETTO SPARTANO | Campania | Salerno | 0,000038706162 | 0,000021380075 | 0,000026353522 | 0,000016569864 | 0,000000000000 | 0,000050314730 | 0,000021584509 | 0,000002598567 | 0,000026218530 | 0,000029603195 |
| B959 | CASELLE IN PITTARI | Campania | Salerno | 0,000053633984 | 0,000026034670 | 0,000041911099 | 0,000026951236 | 0,000000000000 | 0,000056767885 | 0,000028419630 | 0,000006087191 | 0,000036137928 | 0,000039360537 |
| C259 | CASTEL SAN GIORGIO | Campania | Salerno | 0,000195659488 | 0,000161897885 | 0,000202231465 | 0,000239789114 | 0,000090556563 | 0,000214578108 | 0,000211052893 | 0,000055842689 | 0,000201429493 | 0,000187973281 |
| C262 | CASTEL SAN LORENZO | Campania | Salerno | 0,000065290030 | 0,000029869010 | 0,000041053263 | 0,000033189330 | 0,000000000000 | 0,000068635890 | 0,000034757847 | 0,000066438258 | 0,000044916339 | 0,000049030068 |
| C069 | CASTELCIVITA | Campania | Salerno | 0,000052232964 | 0,000018391286 | 0,000022957595 | 0,000027364909 | 0,000000000000 | 0,000059225891 | 0,000028511419 | 0,000003096377 | 0,000033170561 | 0,000035207132 |
| C125 | CASTELLABATE | Campania | Salerno | 0,000276672971 | 0,000192146781 | 0,000127423632 | 0,000302137373 | 0,000048268884 | 0,000260630838 | 0,000154060444 | 0,000031415995 | 0,000220110639 | 0,000191336395 |
| C231 | CASTELNUOVO CILENTO | Campania | Salerno | 0,000069382221 | 0,000049233831 | 0,000060493710 | 0,000035002598 | 0,000000000000 | 0,000062732939 | 0,000035882871 | 0,000007848851 | 0,000047257596 | 0,000051556539 |
| C235 | CASTELNUOVO DI CONZA | Campania | Salerno | 0,000027313344 | 0,000009436813 | 0,000005989516 | 0,000008862669 | 0,000000000000 | 0,000023548982 | 0,000008235314 | 0,000014607216 | 0,000013715749 | 0,000015418166 |
| C306 | CASTIGLIONE DEL GENOVESI | Campania | Salerno | 0,000034998907 | 0,000015148077 | 0,000031950316 | 0,000017323856 | 0,000012185638 | 0,000030712915 | 0,000017309267 | 0,000004508735 | 0,000023459322 | 0,000025611589 |
| C361 | CAVA DE' TIRRENI | Campania | Salerno | 0,000749281936 | 0,000834295630 | 0,000876433365 | 0,000945315178 | 0,000473263501 | 0,000897342371 | 0,001033825890 | 0,000508667562 | 0,000866012284 | 0,000838193540 |
| C444 | CELLE DI BULGHERIA | Campania | Salerno | 0,000049165596 | 0,000026482210 | 0,000045304449 | 0,000025672991 | 0,000000000000 | 0,000049562122 | 0,000026812230 | 0,000004847098 | 0,000034147713 | 0,000037120570 |
| C470 | CENTOLA | Campania | Salerno | 0,000178514552 | 0,000116826339 | 0,000081352835 | 0,000133725826 | 0,000000000000 | 0,000205607902 | 0,000088886538 | 0,000020381465 | 0,000127339603 | 0,000125099373 |
| C485 | CERASO | Campania | Salerno | 0,000059141964 | 0,000036252557 | 0,000057715687 | 0,000032772046 | 0,000000000000 | 0,000070010081 | 0,000034766724 | 0,000005861341 | 0,000044043710 | 0,000047997709 |
| C584 | CETARA | Campania | Salerno | 0,000057364903 | 0,000039065268 | 0,000032499074 | 0,000046919946 | 0,000014812571 | 0,000042225959 | 0,00003 | | | |

| Codice catastale | Denominazione | Regione | Provincia | FUNZIONI GENERALI | POLIZIA LOCALE | ISTRUZIONE PUBBLICA | RIFIUTI | TPL | VIABILITÀ E TERRITORIO | SOCIALE | ASILI NIDO | COMPLESSIVO | COMPLESSIVO SENZA RIFIUTI |
|------------------|----------------------------|----------|-----------|-------------------|----------------|---------------------|----------------|----------------|------------------------|----------------|-----------------|----------------|---------------------------|
| D195 | CUCCARO VETERE | Campania | Salerno | 0,000023844054 | 0,000006603225 | 0,000014089244 | 0,000006226489 | 0,000000000000 | 0,000020734704 | 0,000007388720 | 0,000001014730 | 0,000012220491 | 0,000014323134 |
| D390 | EBOLI | Campania | Salerno | 0,000697638760 | 0,000798804172 | 0,000560630070 | 0,000712235921 | 0,000340148194 | 0,000710523628 | 0,000756697941 | 0,000329150374 | 0,000675257929 | 0,000662286381 |
| D527 | FELITTO | Campania | Salerno | 0,000040315547 | 0,000013972010 | 0,000024911161 | 0,000017005260 | 0,000000000000 | 0,000045356187 | 0,000019838039 | 0,000002029589 | 0,000025061434 | 0,000027887467 |
| D615 | FISCIANO | Campania | Salerno | 0,000240921394 | 0,000905480575 | 0,000219717888 | 0,000294112695 | 0,000840630857 | 0,000286229165 | 0,000209286439 | 0,000044951658 | 0,000310529218 | 0,000316287987 |
| D826 | FURORE | Campania | Salerno | 0,000028923815 | 0,000024222072 | 0,000020953591 | 0,000014191943 | 0,000006840769 | 0,000020639056 | 0,000009421574 | 0,000002858057 | 0,000017989108 | 0,000019321120 |
| D832 | FUTANI | Campania | Salerno | 0,000035914397 | 0,000017113000 | 0,000030593142 | 0,000014234171 | 0,000000000000 | 0,000032891624 | 0,000016638589 | 0,000003268790 | 0,000022501460 | 0,000025401551 |
| E026 | GIFFONI SEI CASALI | Campania | Salerno | 0,000106957236 | 0,000063329524 | 0,000093937017 | 0,000067222919 | 0,000000000000 | 0,000097964402 | 0,000069159711 | 0,000011108996 | 0,000077774704 | 0,000081476176 |
| E027 | GIFFONI VALLE PIANA | Campania | Salerno | 0,000202288377 | 0,000127153917 | 0,000196559169 | 0,000192462183 | 0,000084013131 | 0,000213546945 | 0,000181493474 | 0,000082694758 | 0,000183413987 | 0,000180239961 |
| E037 | GIOI | Campania | Salerno | 0,000040160975 | 0,000015632906 | 0,000024033095 | 0,000017081080 | 0,000000000000 | 0,000040449931 | 0,000020031337 | 0,000002930785 | 0,000024529572 | 0,000027142436 |
| E060 | GIUNGANO | Campania | Salerno | 0,000036111484 | 0,000015739790 | 0,000031811962 | 0,000012738779 | 0,000005425736 | 0,000030993296 | 0,000016760996 | 0,000006331175 | 0,000022304602 | 0,000025660207 |
| E365 | ISPANI | Campania | Salerno | 0,000038830226 | 0,000018301425 | 0,000009188405 | 0,000025986196 | 0,000000000000 | 0,000042486100 | 0,000013406772 | 0,000002413413 | 0,000024031369 | 0,000023345633 |
| E480 | LAUREANA CILENTO | Campania | Salerno | 0,000037115206 | 0,000013663221 | 0,000016378818 | 0,000019015504 | 0,000000000000 | 0,000039840390 | 0,000017124699 | 0,000003382805 | 0,000022799812 | 0,000024127313 |
| E485 | LAURINO | Campania | Salerno | 0,000047023187 | 0,000019982266 | 0,000026310715 | 0,000016381795 | 0,000000000000 | 0,000055081470 | 0,000022977986 | 0,000001578231 | 0,000028436526 | 0,000032665217 |
| E486 | LAURITO | Campania | Salerno | 0,000028241897 | 0,000011252797 | 0,000016215927 | 0,000017120334 | 0,000000000000 | 0,000026954969 | 0,000010596541 | 0,000000789039 | 0,000017736988 | 0,000017953304 |
| E498 | LAVIANO | Campania | Salerno | 0,000051234076 | 0,000016889772 | 0,000029091840 | 0,000020315839 | 0,000000000000 | 0,000057057585 | 0,000019051021 | 0,000004396476 | 0,000030164682 | 0,000033619568 |
| E767 | LUSTRA | Campania | Salerno | 0,000031017637 | 0,000012685085 | 0,000021499997 | 0,000013126390 | 0,000000000000 | 0,000029579891 | 0,000013160375 | 0,000002254357 | 0,000018795502 | 0,000020784176 |
| E814 | MAGLIANO VETERE | Campania | Salerno | 0,000027625928 | 0,000010388512 | 0,000015097289 | 0,000009440325 | 0,000000000000 | 0,000026007868 | 0,000010377197 | 0,000000789065 | 0,000015269965 | 0,000017314951 |
| E839 | MAIORI | Campania | Salerno | 0,000169584261 | 0,000124752146 | 0,000094715404 | 0,000142018106 | 0,000060327842 | 0,000149604751 | 0,000097311250 | 0,000019447613 | 0,000126600418 | 0,000121192031 |
| F138 | MERCATO SAN SEVERINO | Campania | Salerno | 0,000338560134 | 0,000312732983 | 0,000429846560 | 0,000374336416 | 0,000000000000 | 0,000403587635 | 0,000420056734 | 0,000102152524 | 0,000358065650 | 0,000352358011 |
| F223 | MINORI | Campania | Salerno | 0,000078620609 | 0,000059319938 | 0,000047018514 | 0,000062313113 | 0,000028341317 | 0,000065997984 | 0,000041282977 | 0,000052598058 | 0,000058983677 | 0,000057815741 |
| F278 | MOIO DELLA CIVITELLA | Campania | Salerno | 0,000044727299 | 0,000022275200 | 0,000034030443 | 0,000032371632 | 0,000000000000 | 0,000041256081 | 0,000028139136 | 0,000004283241 | 0,000032555743 | 0,000032620327 |
| F426 | MONTANO ANTLIA | Campania | Salerno | 0,000054483220 | 0,000023355986 | 0,000040649764 | 0,000013222259 | 0,000000000000 | 0,000053267862 | 0,000031047408 | 0,000046957537 | 0,000033956626 | 0,000041230056 |
| F618 | MONTE SAN GIACOMO | Campania | Salerno | 0,000043860176 | 0,000020118547 | 0,000029176629 | 0,000019921590 | 0,000000000000 | 0,000045281846 | 0,000024352465 | 0,000002592951 | 0,000028201967 | 0,000031106649 |
| F479 | MONTECORICE | Campania | Salerno | 0,000089693345 | 0,000042692250 | 0,000054556629 | 0,000064412568 | 0,000017293156 | 0,000109343931 | 0,000040124595 | 0,000006951275 | 0,000064397725 | 0,000064392518 |
| F480 | MONTECORVINO PUGLIANO | Campania | Salerno | 0,000155474217 | 0,000108127655 | 0,000172465360 | 0,000166967486 | 0,000000000000 | 0,000180657062 | 0,000158226605 | 0,000047546388 | 0,000151548718 | 0,000146139952 |
| F481 | MONTECORVINO ROVELLA | Campania | Salerno | 0,000183785072 | 0,000141915661 | 0,000185632664 | 0,000178376582 | 0,000000000000 | 0,000204157218 | 0,000199481404 | 0,000123336657 | 0,000176208936 | 0,000175448545 |
| F507 | MONTEFORTE CILENTO | Campania | Salerno | 0,000022364980 | 0,000007887838 | 0,000008994445 | 0,000005854708 | 0,000004071343 | 0,000020709116 | 0,000007253153 | 0,000002029308 | 0,000011410244 | 0,000013359077 |
| F625 | MONTESANO SULLA MARCELLANA | Campania | Salerno | 0,000161222322 | 0,000083591823 | 0,000118522583 | 0,000074267301 | 0,000000000000 | 0,000170639969 | 0,000110823404 | 0,000034747312 | 0,000110844946 | 0,000123676056 |
| F731 | MORIGERATI | Campania | Salerno | 0,000025504975 | 0,000009279777 | 0,000005407498 | 0,000010992265 | 0,000000000000 | 0,000021994600 | 0,000008834793 | 0,000001352991 | 0,000013224667 | 0,000014007774 |
| F912 | NOCERA INFERIORE | Campania | Salerno | 0,000662174069 | 0,000825609789 | 0,000662000823 | 0,000847378819 | 0,000000000000 | 0,000789720032 | 0,000903380224 | 0,000464522686 | 0,000744695234 | 0,000708674753 |
| F913 | NOCERA SUPERIORE | Campania | Salerno | 0,000334627982 | 0,000320439864 | 0,000313805276 | 0,000368423443 | 0,000000000000 | 0,000364666318 | 0,000414939654 | 0,000228524768 | 0,000340627280 | 0,000330876635 |
| F967 | NOVI VELIA | Campania | Salerno | 0,000051850919 | 0,000029734147 | 0,000053283399 | 0,000028450001 | 0,000000000000 | 0,000047169060 | 0,000028990616 | 0,000137471270 | 0,000041929712 | 0,000046658274 |
| G011 | OGLIASTRO CILENTO | Campania | Salerno | 0,000053631150 | 0,000028484865 | 0,000043859366 | 0,000051646250 | 0,000000000000 | 0,000054407599 | 0,000031010804 | 0,000005415690 | 0,000040056953 | 0,000040056953 |
| G023 | OLEVANO SUL TUSCIANO | Campania | Salerno | 0,000106584740 | 0,000048114698 | 0,000130066545 | 0,000080164206 | 0,000000000000 | 0,000128984249 | 0,000093096998 | 0,000055354917 | 0,000093841913 | 0,000098639930 |
| G039 | OLIVETO CITRA | Campania | Salerno | 0,000096533012 | 0,000058406666 | 0,000068126044 | 0,000061722033 | 0,000026465400 | 0,000093903770 | 0,000053451796 | 0,000009632140 | 0,000068509102 | 0,000070889945 |
| G063 | OMIGNANO | Campania | Salerno | 0,000038814605 | 0,000017640631 | 0,000044390830 | 0,000027357001 | 0,000000000000 | 0,000037086814 | 0,000022381577 | 0,000005372774 | 0,000029780059 | 0,000030630046 |
| G121 | ORRIA | Campania | Salerno | 0,000035214256 | 0,000014742765 | 0,000014061854 | 0,000014975772 | 0,000000000000 | 0,000036906649 | 0,000016305650 | 0,000002254394 | 0,000020631613 | 0,000022615631 |
| G192 | OTTATI | Campania | Salerno | 0,000025550334 | 0,000009335485 | 0,000012231225 | 0,000006961114 | 0,000000000000 | 0,000030184651 | 0,000008842710 | 0,000032771445 | 0,000015272162 | 0,000018187604 |
| G226 | PADULA | Campania | Salerno | 0,000133322294 | 0,000069375181 | 0,000076947059 | 0,000075150218 | 0,000000000000 | 0,000127975204 | 0,000082559121 | 0,000024764393 | 0,000089373907 | 0,000094363450 |
| G230 | PAGANI | Campania | Salerno | 0,000484382104 | 0,000506387624 | 0,000490383708 | 0,000640986713 | 0,000207122920 | 0,000533617741 | 0,000616467462 | 0,000200232289 | 0,000533595443 | 0,000495923547 |
| G292 | PALOMONTE | Campania | Salerno | 0,000082915947 | 0,000046462690 | 0,000074876444 | 0,000031241018 | 0,000000000000 | 0,000077996539 | 0,000053913048 | 0,000160136951 | 0,000061101828 | 0,000071576733 |
| G426 | PELLEZZANO | Campania | Salerno | 0,000148927687 | 0,000120942777 | 0,000154486601 | 0,000167203658 | 0,000000000000 | 0,000168073114 | 0,000168605883 | 0,000036734528 | 0,000148564007 | 0,000142025385 |
| G447 | PERDIFUMO | Campania | Salerno | 0,000051480754 | 0,000020842946 | 0,000030372605 | 0,000025692010 | 0,000016850381 | 0,000057854722 | 0,000026471883 | 0,000004735150 | 0,000033862178 | 0,000036728200 |
| G455 | PERITO | Campania | Salerno | 0,000032305295 | 0,000011619739 | 0,000015917309 | 0,000016224199 | 0,000000000000 | 0,000029559745 | 0,000011795609 | 0,000001014530 | 0,000018789309 | 0,000019689127 |
| G476 | PERTOSA | Campania | Salerno | 0,000028229377 | 0,000009527312 | 0,000012285431 | 0,000011732940 | 0,000000000000 | 0,000019202031 | 0,000008062914 | 0,000005771113 | 0,000014377312 | 0,000015304935 |
| G509 | PETINA | Campania | Salerno | 0,000034663742 | 0,000015613730 | 0,000023029142 | 0,000011062913 | 0,000000000000 | 0,000035350845 | 0,000015927039 | 0,000003095647 | 0,000020523063 | 0,000023841599 |
| G538 | PIAGGINE | Campania | Salerno | 0,000044194154 | 0,000019559358 | 0,000022008183 | 0,000018658189 | 0,000000000000 | 0,000048964284 | 0,000021911288 | 0,000002029845 | 0,000027007579 | 0,000029936470 |
| G707 | PISCIOTTA | Campania | Salerno | 0,000086009197 | 0,000065889045 | 0,000049648222 | 0,000083287806 | 0,000000000000 | 0,000109170347 | 0,000043394334 | 0,000007726442 | 0,000069488227 | 0,000064647458 |
| G793 | POLLA | Campania | Salerno | 0,000136803002 | 0,000094274933 | 0,000094383132 | 0,000078489284 | 0,000000000000 | 0,000123703938 | 0,000082777747 | 0,000164388221 | 0,000099822577 | 0,000107306105 |
| G796 | POLLICA | Campania | Salerno | 0,000103111924 | 0,000049458066 | 0,000043445018 | 0,000094133539 | 0,000021214862 | 0,000101992890 | 0,000036720528 | 0,00007508151 | 0,000072498845 | 0,000064909588 |
| G834 | PONTECAGNANO FAIANO | Campania | Salerno | 0,000492869569 | 0,000413048626 | 0,000457502179 | 0,000594995429 | 0,000149306025 | 0,000474906982 | 0,000508265637 | 0,0000212279142 | 0,000487361409 | 0,000449604359 |
| G932 | POSITANO | Campania | Salerno | 0,000221425519 | 0,000128941798 | 0,000085084090 | 0,000136042154 | 0,000039751938 | 0,000101971883 | 0,000061956126 | 0,000010800865 | 0,000122012013 | 0,000117090366 |
| G939 | POSTIGLIONE | Campania | Salerno | 0,000055289916 | 0,000028034146 | 0,000039533243 | 0,000024049158 | 0,000000000000 | 0,000066181943 | 0,000030288008 | 0,000005072312 | 0,000036911449 | 0,000041423426 |
| G976 | PRAIANO | Campania | Salerno | 0,000074461801 | 0,000056350183 | 0,000046543420 | 0,000054713658 | 0,000021173895 | 0,000055175028 | 0,00 | | | |

| Codice catastale | Denominazione | Regione | Provincia | FUNZIONI GENERALI | POLIZIA LOCALE | ISTRUZIONE PUBBLICA | RIFIUTI | TPL | VIABILITÀ E TERRITORIO | SOCIALE | ASILI NIDO | COMPLESSIVO | COMPLESSIVO SENZA RIFIUTI |
|------------------|------------------------------|----------------|-----------|-------------------|-----------------|---------------------|----------------|----------------|------------------------|----------------|----------------|----------------|---------------------------|
| H503 | ROMAGNANO AL MONTE | Campania | Salerno | 0,000023906103 | 0,000004223340 | 0,000004484087 | 0,000004990578 | 0,000000000000 | 0,000022542250 | 0,000004669425 | 0,000000707079 | 0,000010280113 | 0,000012135634 |
| H564 | ROSCIGNO | Campania | Salerno | 0,000031499108 | 0,000010485538 | 0,000013436654 | 0,000009336857 | 0,000000000000 | 0,000028306317 | 0,000011473225 | 0,000000901890 | 0,000016238210 | 0,000018659143 |
| H644 | RUTINO | Campania | Salerno | 0,000027706367 | 0,000008420967 | 0,000020524221 | 0,000013713936 | 0,000000000000 | 0,000022663057 | 0,000008742077 | 0,000001615970 | 0,000016344751 | 0,000017267618 |
| H654 | SACCO | Campania | Salerno | 0,000026570845 | 0,000007132663 | 0,000007139651 | 0,000007960818 | 0,000000000000 | 0,000026655406 | 0,000007983244 | 0,000001548943 | 0,000013155378 | 0,000014977583 |
| H683 | SALA CONSILINA | Campania | Salerno | 0,000289531200 | 0,000170060822 | 0,000220931861 | 0,000294432747 | 0,000157431353 | 0,000280073379 | 0,000196950868 | 0,000430766209 | 0,000259256209 | 0,000246916595 |
| H686 | SALENTO | Campania | Salerno | 0,000051664675 | 0,000022823803 | 0,000023614191 | 0,000020213563 | 0,000000000000 | 0,000044875147 | 0,000026058511 | 0,000003838825 | 0,000029526899 | 0,000032793933 |
| H703 | SALERNO | Campania | Salerno | 0,002027052936 | 0,0003272620691 | 0,002031504878 | 0,002855467275 | 0,000281166462 | 0,0002327584135 | 0,000351902202 | 0,003616949755 | 0,002771550507 | 0,002742113257 |
| H732 | SALVITELLE | Campania | Salerno | 0,000026641182 | 0,000005783771 | 0,000005045137 | 0,000006041577 | 0,000000000000 | 0,000024485506 | 0,000007469586 | 0,000001130925 | 0,000011949910 | 0,000014022501 |
| H800 | SAN CIPRIANO PICENTINO | Campania | Salerno | 0,000126358661 | 0,000078091982 | 0,000106871396 | 0,000112456188 | 0,000000000000 | 0,000114895704 | 0,000093898525 | 0,000186791711 | 0,000108650869 | 0,000107315997 |
| H907 | SAN GIOVANNI A PIRO | Campania | Salerno | 0,000107826748 | 0,000073947753 | 0,000077384488 | 0,000079220668 | 0,000026574733 | 0,000123240751 | 0,000058925556 | 0,000012046080 | 0,000081985542 | 0,000082955435 |
| H943 | SAN GREGORIO MAGNO | Campania | Salerno | 0,000119542070 | 0,000053550350 | 0,000065984169 | 0,000038347983 | 0,000000000000 | 0,000123731558 | 0,000067687388 | 0,000008806795 | 0,000071181481 | 0,000082699177 |
| H977 | SAN MANGO PIEMONTE | Campania | Salerno | 0,000054270831 | 0,000032042289 | 0,000047380919 | 0,000037839466 | 0,000000000000 | 0,000041766520 | 0,000030345909 | 0,000012183741 | 0,000038956910 | 0,000039348900 |
| I019 | SAN MARZANO SUL SARNO | Campania | Salerno | 0,000155544012 | 0,000135468014 | 0,000187677459 | 0,000204286399 | 0,000049062876 | 0,000158282762 | 0,000159536268 | 0,000047205753 | 0,000164252003 | 0,000150208296 |
| I031 | SAN MAURO CILENTO | Campania | Salerno | 0,000041311166 | 0,000016083086 | 0,000015333011 | 0,000019781144 | 0,000000000000 | 0,000043275633 | 0,000011874648 | 0,000002970347 | 0,000023429039 | 0,000024708689 |
| I032 | SAN MAURO LA BRUCA | Campania | Salerno | 0,000024060983 | 0,000006445695 | 0,000005763179 | 0,000005800760 | 0,000000000000 | 0,000023620873 | 0,000008262455 | 0,000000677530 | 0,000011525159 | 0,000013533227 |
| I089 | SAN PIETRO AL TANAGRO | Campania | Salerno | 0,000046554037 | 0,000017817021 | 0,000035847559 | 0,000032367886 | 0,000000000000 | 0,000039667118 | 0,000019829876 | 0,000012009341 | 0,000031660713 | 0,000031412643 |
| I143 | SAN RUFO | Campania | Salerno | 0,000043259434 | 0,000021475904 | 0,000045787797 | 0,000015187607 | 0,000000000000 | 0,000044206572 | 0,000022483693 | 0,000010833628 | 0,000029011009 | 0,000033860134 |
| I377 | SAN VALENTINO TORIO | Campania | Salerno | 0,000152547513 | 0,000124899778 | 0,000164988155 | 0,000173927880 | 0,000000000000 | 0,000165947360 | 0,000163007454 | 0,000101011730 | 0,000154016714 | 0,000147032055 |
| I278 | SANT'ANGELO A FASANELLA | Campania | Salerno | 0,000028271944 | 0,000006374188 | 0,000008338887 | 0,000008046164 | 0,000000000000 | 0,000027755939 | 0,000009183173 | 0,000000801486 | 0,000013901800 | 0,000015955905 |
| I307 | SANT'ARSENIO | Campania | Salerno | 0,000071621059 | 0,000065331597 | 0,000057711089 | 0,000046766012 | 0,000000000000 | 0,000058300300 | 0,000037045944 | 0,000014131898 | 0,000051390647 | 0,000053012927 |
| I317 | SANT'EGIDIO DEL MONTE ALBINO | Campania | Salerno | 0,000129721840 | 0,000099440641 | 0,000136054869 | 0,000181138423 | 0,000000000000 | 0,000129083139 | 0,000126652284 | 0,000038987064 | 0,000133478161 | 0,000116759368 |
| I253 | SANTA MARINA | Campania | Salerno | 0,000093250156 | 0,000065800772 | 0,000066680688 | 0,000067668581 | 0,000000000000 | 0,000094035593 | 0,000049458610 | 0,000015223076 | 0,000068475507 | 0,000068758570 |
| I260 | SANTOMENNA | Campania | Salerno | 0,000025996538 | 0,000006510338 | 0,000008499619 | 0,000006759773 | 0,000003833993 | 0,000021557671 | 0,000005892086 | 0,000014607176 | 0,000012562720 | 0,000014598341 |
| I410 | SANZA | Campania | Salerno | 0,000064705651 | 0,000034356312 | 0,000053527638 | 0,000020019240 | 0,000000000000 | 0,000082480700 | 0,000036931854 | 0,000009289012 | 0,000043099977 | 0,000051196493 |
| I422 | SAPRI | Campania | Salerno | 0,000133075805 | 0,000164676824 | 0,000107702239 | 0,000127788135 | 0,000000000000 | 0,000137289875 | 0,000122512503 | 0,000021153692 | 0,000120738743 | 0,000118265879 |
| I438 | SARNO | Campania | Salerno | 0,000416381020 | 0,000444295047 | 0,000562156268 | 0,000560625772 | 0,000190967307 | 0,000547941837 | 0,000584252361 | 0,000243864246 | 0,000502390032 | 0,000481961457 |
| I451 | SASSANO | Campania | Salerno | 0,000105039034 | 0,000060863717 | 0,000076029560 | 0,000063097869 | 0,000000000000 | 0,000107196952 | 0,000075238371 | 0,000012173690 | 0,000075915365 | 0,000080411628 |
| I483 | SCAFATI | Campania | Salerno | 0,000656035160 | 0,000769213649 | 0,000884925226 | 0,000904487211 | 0,000000000000 | 0,000820628614 | 0,000947252719 | 0,000220351996 | 0,000784515044 | 0,000742429882 |
| I486 | SCALA | Campania | Salerno | 0,000042049152 | 0,000014688304 | 0,000031268350 | 0,000021994997 | 0,000000000000 | 0,000036955214 | 0,000018772847 | 0,000005567167 | 0,000026539545 | 0,000028133732 |
| I648 | SERRAMEZZANA | Campania | Salerno | 0,000018386810 | 0,000003467080 | 0,000002998991 | 0,000003842061 | 0,000000000000 | 0,000012543073 | 0,000004099826 | 0,000000901789 | 0,000007383701 | 0,000008626077 |
| I666 | SERRE | Campania | Salerno | 0,000085939433 | 0,000073745231 | 0,000062843567 | 0,000038949909 | 0,000000000000 | 0,000091132257 | 0,000053038164 | 0,000007848876 | 0,000059562891 | 0,000066793741 |
| I677 | SESSA CILENTO | Campania | Salerno | 0,000037374954 | 0,000017357443 | 0,000027037927 | 0,000015744066 | 0,000000000000 | 0,000036249498 | 0,000018368447 | 0,000002367065 | 0,000023367313 | 0,000026041480 |
| I720 | SIANO | Campania | Salerno | 0,000147539000 | 0,000088939758 | 0,000144256341 | 0,000149483202 | 0,000000000000 | 0,000169238199 | 0,000133527601 | 0,000138996601 | 0,000138804053 | 0,000135057903 |
| M253 | SICIGNANO DEGLI ALBURNI | Campania | Salerno | 0,000085868078 | 0,000044826667 | 0,000062789567 | 0,000042597517 | 0,000032682405 | 0,000096161939 | 0,000050024955 | 0,000107609102 | 0,000063558283 | 0,000070911132 |
| G887 | STELLA CILENTO | Campania | Salerno | 0,000027605790 | 0,000008043143 | 0,000013109458 | 0,000011024625 | 0,000000000000 | 0,000026394153 | 0,000009911908 | 0,000001690949 | 0,000015265855 | 0,000016753640 |
| I960 | STIO | Campania | Salerno | 0,000031298340 | 0,000011895547 | 0,000019719789 | 0,000010278568 | 0,000006149665 | 0,000030375729 | 0,000011774371 | 0,000001352666 | 0,000017872719 | 0,000020536679 |
| D292 | TEGGIANO | Campania | Salerno | 0,000158226241 | 0,000092107533 | 0,000121552140 | 0,000102237838 | 0,000000000000 | 0,000156070518 | 0,000124158680 | 0,000204469541 | 0,000125385820 | 0,000133505924 |
| L212 | TORCHIARA | Campania | Salerno | 0,000049927456 | 0,000022225276 | 0,000033697767 | 0,000033997810 | 0,000000000000 | 0,000044803003 | 0,000022311969 | 0,000057556013 | 0,000035523990 | 0,000036059360 |
| L233 | TORRACA | Campania | Salerno | 0,000035772890 | 0,000017104592 | 0,000023357255 | 0,000018302168 | 0,000000000000 | 0,000031924159 | 0,000016595678 | 0,000001916242 | 0,000022413449 | 0,000023855649 |
| L274 | TORRE ORSAIA | Campania | Salerno | 0,000054347689 | 0,000026950375 | 0,000053036179 | 0,000031941806 | 0,000000000000 | 0,000055878156 | 0,000030652116 | 0,000004703815 | 0,000039270460 | 0,000041841287 |
| L306 | TORTORELLA | Campania | Salerno | 0,000023739213 | 0,000006954879 | 0,000010205876 | 0,000006364145 | 0,000000000000 | 0,000023645757 | 0,000007079868 | 0,000000564490 | 0,000012037350 | 0,000014027459 |
| L323 | TRAMONTI | Campania | Salerno | 0,000098653395 | 0,000056313984 | 0,000089988582 | 0,000057913390 | 0,000022847314 | 0,000104710201 | 0,000061969701 | 0,000013212327 | 0,000073265537 | 0,000078650932 |
| L377 | TRENTINARA | Campania | Salerno | 0,000044485014 | 0,000019911971 | 0,000028529574 | 0,000020387858 | 0,000000000000 | 0,000044249368 | 0,000022283884 | 0,000007738314 | 0,000028101183 | 0,000030806949 |
| G540 | VALLE DELL'ANGELO | Campania | Salerno | 0,000018696741 | 0,000002919545 | 0,000001676962 | 0,000004410274 | 0,000000000000 | 0,000015727011 | 0,000003822418 | 0,000000141416 | 0,000007690121 | 0,000008840662 |
| L628 | VALLO DELLA LUCANIA | Campania | Salerno | 0,000158432381 | 0,000266527368 | 0,000152798207 | 0,000168745227 | 0,000122560707 | 0,000171425054 | 0,000122677329 | 0,000106251969 | 0,000160648402 | 0,000157808108 |
| L656 | VALVA | Campania | Salerno | 0,000051780336 | 0,000018805183 | 0,000032840125 | 0,000020520458 | 0,000017466469 | 0,000053084652 | 0,000020504495 | 0,000004734095 | 0,000031283398 | 0,000035058941 |
| L835 | VIBONATI | Campania | Salerno | 0,000092007995 | 0,000059403157 | 0,000040312520 | 0,000069986223 | 0,000000000000 | 0,000106782333 | 0,000049795760 | 0,000012624010 | 0,000066437524 | 0,000065192672 |
| L860 | VIETRI SUL MARE | Campania | Salerno | 0,000178178011 | 0,000162085681 | 0,000103668722 | 0,000180259659 | 0,000052492465 | 0,000149516115 | 0,000131269263 | 0,000028609463 | 0,000147296637 | 0,000135733505 |
| M369 | ALTO RENO TERME | Emilia Romagna | Bologna | 0,000174985629 | 0,000098723953 | 0,000116444568 | 0,000109783368 | 0,000000000000 | 0,000184135117 | 0,000118814563 | 0,000142330798 | 0,000130533087 | 0,000137811902 |
| A324 | ANZOLA DELL'EMILIA | Emilia Romagna | Bologna | 0,000235980294 | 0,000166289260 | 0,000251017310 | 0,000278380043 | 0,000073438860 | 0,000206193255 | 0,000193237401 | 0,000478083099 | 0,000237948605 | 0,000223765619 |
| A392 | ARGELATO | Emilia Romagna | Bologna | 0,000216343182 | 0,000160454644 | 0,000209574440 | 0,000171579222 | 0,000081012612 | 0,000176403994 | 0,000142996412 | 0,000364202245 | 0,000185090383 | 0,000189829978 |
| A665 | BARICELLA | Emilia Romagna | Bologna | 0,000127208661 | 0,000089403438 | 0,000133155849 | 0,000107896699 | 0,000040296397 | 0,000123399955 | 0,000108270266 | 0,000226446973 | 0,000117937240 | 0,000121459371 |
| A785 | BENTIVOGLIO | Emilia Romagna | Bologna | 0,000132814214 | 0,000179953032 | 0,000136821361 | 0,000236357178 | 0,000037940295 | 0,000128562331 | 0,000078410829 | 0,000230765523 | 0,000155193161 | 0,000126721551 |
| A944 | BOLOGNA | Emilia Romagna | Bologna | 0,007208186788 | 0,010995754533 | 0,010506772644 | 0,010023770070 | 0,016665979928 | 0,0074 | | | | |

| Codice catastale | Denominazione | Regione | Provincia | FUNZIONI GENERALI | POLIZIA LOCALE | ISTRUZIONE PUBBLICA | RIFIUTI | TPL | VIABILITÀ E TERRITORIO | SOCIALE | ASILI NIDO | COMPLESSIVO | COMPLESSIVO SENZA RIFIUTI |
|------------------|-----------------------------|----------------|-----------|-------------------|----------------|---------------------|----------------|----------------|------------------------|-----------------|----------------|-----------------|---------------------------|
| C086 | CASTEL DEL RIO | Emilia Romagna | Bologna | 0,000041151713 | 0,000017536065 | 0,000026031896 | 0,000038294268 | 0,000000000000 | 0,000043919079 | 0,000019366663 | 0,000025376302 | 0,000031801693 | 0,000029524156 |
| B969 | CASTEL DI CASIO | Emilia Romagna | Bologna | 0,000082764627 | 0,000044367959 | 0,000072355992 | 0,000057239155 | 0,000000000000 | 0,000100040561 | 0,000052552907 | 0,000006654408 | 0,000063848050 | 0,000066166391 |
| C121 | CASTEL GUELFO DI BOLOGNA | Emilia Romagna | Bologna | 0,000108241322 | 0,000080722575 | 0,000080856213 | 0,000096418122 | 0,000027633335 | 0,000080990422 | 0,000057028578 | 0,000142442861 | 0,000087178133 | 0,000083936827 |
| C204 | CASTEL MAGGIORE | Emilia Romagna | Bologna | 0,000338822928 | 0,000223873882 | 0,000368622110 | 0,000279733874 | 0,000155141187 | 0,000294254916 | 0,000299376901 | 0,000675222558 | 0,000314923556 | 0,000327267782 |
| C265 | CASTEL SAN PIETRO TERME | Emilia Romagna | Bologna | 0,000421355924 | 0,000280647647 | 0,000376988612 | 0,000466395369 | 0,000220740489 | 0,000387346707 | 0,000381846561 | 0,000759250117 | 0,000413820411 | 0,000395377586 |
| C185 | CASTELLO D'ARGILE | Emilia Romagna | Bologna | 0,000116180623 | 0,000081165711 | 0,000151286115 | 0,000083639490 | 0,000000000000 | 0,000110956981 | 0,000090875543 | 0,000201391244 | 0,000104798813 | 0,000112221314 |
| C292 | CASTENASO | Emilia Romagna | Bologna | 0,000336371545 | 0,000204346062 | 0,000326722190 | 0,000302636509 | 0,000129132484 | 0,000275363486 | 0,000241254351 | 0,000665849028 | 0,0003011107302 | 0,000300570871 |
| C296 | CASTIGLIONE DEI PEPOLI | Emilia Romagna | Bologna | 0,000150029146 | 0,000078973200 | 0,000098975808 | 0,000117008982 | 0,000000000000 | 0,000154673673 | 0,000098373736 | 0,000103876006 | 0,000115730248 | 0,000115281680 |
| D166 | CREVALCORE | Emilia Romagna | Bologna | 0,000242517382 | 0,000162116663 | 0,000255008452 | 0,000213253782 | 0,000101140537 | 0,000240838333 | 0,000221820091 | 0,000393989318 | 0,000228779011 | 0,000234225123 |
| D360 | DOZZA | Emilia Romagna | Bologna | 0,000134519256 | 0,000081641426 | 0,000126751742 | 0,000141168605 | 0,000000000000 | 0,000113400607 | 0,000093901659 | 0,000185571047 | 0,000120306110 | 0,000112987733 |
| D668 | FONTANELICE | Emilia Romagna | Bologna | 0,000051139610 | 0,000025484308 | 0,000046786003 | 0,000041700723 | 0,000000000000 | 0,000048591974 | 0,000027550138 | 0,000058504580 | 0,000040990443 | 0,000040741283 |
| D847 | GAGGIO MONTANO | Emilia Romagna | Bologna | 0,000116774106 | 0,000070802928 | 0,000091854386 | 0,000121028275 | 0,000000000000 | 0,000131573428 | 0,000074347847 | 0,000146931607 | 0,000103974067 | 0,000097991604 |
| D878 | GALLIERA | Emilia Romagna | Bologna | 0,000108158112 | 0,000070096804 | 0,000113690089 | 0,000085435161 | 0,000000000000 | 0,000104184192 | 0,000085726104 | 0,000212202727 | 0,000096853389 | 0,000100858802 |
| E136 | GRANAROLO DELL'EMILIA | Emilia Romagna | Bologna | 0,000219019179 | 0,000197269567 | 0,000345999480 | 0,000234597684 | 0,000087275588 | 0,000213194955 | 0,000182127797 | 0,000565427328 | 0,000240712990 | 0,000242858184 |
| E187 | GRIZZANA MORANDI | Emilia Romagna | Bologna | 0,000094730588 | 0,000052917126 | 0,000077365774 | 0,000067826395 | 0,000000000000 | 0,000116928255 | 0,000060825062 | 0,000085767491 | 0,000076529599 | 0,000079582605 |
| E289 | IMOLA | Emilia Romagna | Bologna | 0,001195119708 | 0,001182551746 | 0,001804808228 | 0,001459259184 | 0,000727066527 | 0,001367926143 | 0,001603614763 | 0,002098224551 | 0,001445615360 | 0,001440829228 |
| A771 | LIZZANO IN BELVEDERE | Emilia Romagna | Bologna | 0,000092007803 | 0,000034876425 | 0,000037171401 | 0,000071609943 | 0,000029724287 | 0,000117814020 | 0,000033537266 | 0,000028215982 | 0,000065138982 | 0,000062869027 |
| E655 | LOIANO | Emilia Romagna | Bologna | 0,000105769327 | 0,000051701121 | 0,000078136733 | 0,000086358946 | 0,000000000000 | 0,000117610556 | 0,000068275785 | 0,000084211492 | 0,000084688482 | 0,000084102498 |
| E844 | MALALBERGO | Emilia Romagna | Bologna | 0,000175848147 | 0,000116147377 | 0,000183340790 | 0,000162876470 | 0,000074384017 | 0,000169642530 | 0,000137077941 | 0,000219962142 | 0,000160945314 | 0,000160267882 |
| B689 | MARZABOTTO | Emilia Romagna | Bologna | 0,000131783101 | 0,000071050121 | 0,000125502844 | 0,000106633075 | 0,000038305899 | 0,000145553853 | 0,000108817276 | 0,000173097617 | 0,000116846312 | 0,000120429025 |
| F083 | MEDICINA | Emilia Romagna | Bologna | 0,000279975022 | 0,000211107718 | 0,000332261613 | 0,000308686701 | 0,000000000000 | 0,000294487038 | 0,000259184202 | 0,000638051255 | 0,000292599401 | 0,000286956121 |
| F219 | MINERBIO | Emilia Romagna | Bologna | 0,000168340506 | 0,000115020923 | 0,000188331548 | 0,000121021087 | 0,000051365873 | 0,000152844962 | 0,000131837291 | 0,000338555166 | 0,000150184321 | 0,000160414522 |
| F288 | MOLINELLA | Emilia Romagna | Bologna | 0,000266733207 | 0,000190756232 | 0,000282682868 | 0,000208898195 | 0,000000000000 | 0,000273230089 | 0,000249041828 | 0,000352373259 | 0,000241099720 | 0,000252395727 |
| F363 | MONGHIDORO | Emilia Romagna | Bologna | 0,000098460705 | 0,000044767045 | 0,000058440535 | 0,000099747159 | 0,000066015477 | 0,000118020078 | 0,000061168209 | 0,000077934859 | 0,000084578452 | 0,000079257405 |
| F627 | MONTE SAN PIETRO | Emilia Romagna | Bologna | 0,000197509821 | 0,000100495493 | 0,000226491021 | 0,000126489575 | 0,000000000000 | 0,000209209943 | 0,000172574568 | 0,000254090295 | 0,000169355361 | 0,000184392295 |
| F597 | MONTERENZIO | Emilia Romagna | Bologna | 0,000117827144 | 0,000061594915 | 0,000122031527 | 0,000101745627 | 0,000000000000 | 0,000136925017 | 0,000097433844 | 0,000126172414 | 0,000105880116 | 0,000107330458 |
| F706 | MONZUNO | Emilia Romagna | Bologna | 0,000131766684 | 0,000071357676 | 0,000121097972 | 0,000099233891 | 0,000000000000 | 0,000148605127 | 0,000102350439 | 0,000106078398 | 0,000109881288 | 0,000113616300 |
| F718 | MORDANO | Emilia Romagna | Bologna | 0,000086426430 | 0,000058590987 | 0,000085994874 | 0,000110658144 | 0,000000000000 | 0,000079625924 | 0,000061299610 | 0,000145098758 | 0,000085453230 | 0,000076611572 |
| G205 | OZZANO DELL'EMILIA | Emilia Romagna | Bologna | 0,000265682880 | 0,000171257570 | 0,000296898917 | 0,000218299308 | 0,000134511271 | 0,000239932745 | 0,000212391283 | 0,000351953953 | 0,000238597773 | 0,000245718293 |
| G570 | PIANORO | Emilia Romagna | Bologna | 0,000292636095 | 0,000198290756 | 0,000332045229 | 0,000379309641 | 0,000133193371 | 0,000296321700 | 0,000298623554 | 0,000551027391 | 0,000319857893 | 0,000299002753 |
| G643 | PIEVE DI CENTO | Emilia Romagna | Bologna | 0,000141530602 | 0,000090342070 | 0,000139815037 | 0,000108852472 | 0,000000000000 | 0,000121889489 | 0,000105085373 | 0,000234480743 | 0,000120218856 | 0,000124206082 |
| H678 | SALA BOLOGNESE | Emilia Romagna | Bologna | 0,000150799817 | 0,000104461969 | 0,000203143834 | 0,000126731118 | 0,000052227558 | 0,000142473119 | 0,000113320717 | 0,000232844290 | 0,000141281001 | 0,000146384970 |
| G566 | SAN BENEDETTO VAL DI SAMBRO | Emilia Romagna | Bologna | 0,000110336541 | 0,000062181223 | 0,000097721120 | 0,000100077731 | 0,000041012854 | 0,000134973311 | 0,000066854546 | 0,000014664295 | 0,000092934869 | 0,000090429218 |
| H896 | SAN GIORGIO DI PIANO | Emilia Romagna | Bologna | 0,000155637378 | 0,000109801855 | 0,000212193305 | 0,000152442800 | 0,000000000000 | 0,000149979774 | 0,000126288729 | 0,000245882941 | 0,000152137412 | 0,000152030285 |
| G467 | SAN GIOVANNI IN PERSICETO | Emilia Romagna | Bologna | 0,000450194316 | 0,000360530982 | 0,000621462978 | 0,000562964180 | 0,000224853621 | 0,000540181190 | 0,000558800677 | 0,000828019133 | 0,000530338108 | 0,000518893174 |
| H945 | SAN LAZZARO DI SAVENA | Emilia Romagna | Bologna | 0,000543351431 | 0,000414978939 | 0,000690736060 | 0,000587074705 | 0,000365559709 | 0,000518849137 | 0,000618809168 | 0,001182646143 | 0,000592627709 | 0,000594575653 |
| I110 | SAN PIETRO IN CASALE | Emilia Romagna | Bologna | 0,000221358272 | 0,000154214483 | 0,000294301308 | 0,000195936768 | 0,000000000000 | 0,000215961369 | 0,000193308253 | 0,000574621391 | 0,000220973021 | 0,000229755515 |
| I191 | SANT'AGATA BOLOGNESE | Emilia Romagna | Bologna | 0,000143711007 | 0,000088536174 | 0,000151214588 | 0,000119684471 | 0,000035764685 | 0,000123753754 | 0,000107222929 | 0,000218742306 | 0,000125941253 | 0,000128136076 |
| G972 | SASSO MARCONI | Emilia Romagna | Bologna | 0,000270268110 | 0,000131116368 | 0,000289473327 | 0,000234379306 | 0,000109417597 | 0,000302656698 | 0,000240869220 | 0,000296631809 | 0,000248880248 | 0,000253967049 |
| M320 | VALSAMOGGIA | Emilia Romagna | Bologna | 0,000510968242 | 0,000386890626 | 0,000682894721 | 0,000613559220 | 0,000000000000 | 0,000558081969 | 0,000569661536 | 0,000947235067 | 0,000566163245 | 0,000549537162 |
| L762 | VERGATO | Emilia Romagna | Bologna | 0,000174525039 | 0,000086045362 | 0,000163283210 | 0,000119910674 | 0,000073934084 | 0,000181659017 | 0,000132107897 | 0,000152495187 | 0,000142887965 | 0,000150948192 |
| M185 | ZOLA PREDOSA | Emilia Romagna | Bologna | 0,000388064718 | 0,000301011492 | 0,000399486162 | 0,000253317148 | 0,000000000000 | 0,000331315116 | 0,0002973115559 | 0,000511294862 | 0,000319751753 | 0,000343056417 |
| A393 | ARGENTA | Emilia Romagna | Ferrara | 0,000358374088 | 0,000217226998 | 0,000398007767 | 0,000518154695 | 0,000173140317 | 0,000459135074 | 0,000398762656 | 0,000510758136 | 0,000413373268 | 0,000376616883 |
| A965 | BONDENO | Emilia Romagna | Ferrara | 0,000262018329 | 0,000138484688 | 0,000211210829 | 0,000288334837 | 0,000000000000 | 0,000300638199 | 0,000245174860 | 0,000332241763 | 0,000249800647 | 0,000236283199 |
| C469 | CENTO | Emilia Romagna | Ferrara | 0,000571912107 | 0,000435701190 | 0,000670669565 | 0,000633823805 | 0,000348023942 | 0,000551273566 | 0,000650283057 | 0,001123004343 | 0,000615030185 | 0,000608437552 |
| C814 | CODIGORO | Emilia Romagna | Ferrara | 0,000240894477 | 0,000214266528 | 0,000133862702 | 0,000245065315 | 0,000104247053 | 0,000251242471 | 0,000231122457 | 0,000235626521 | 0,000221226319 | 0,000212863813 |
| C912 | COMACCHIO | Emilia Romagna | Ferrara | 0,000722141829 | 0,000614302638 | 0,000304155520 | 0,001331986065 | 0,000221087285 | 0,001033328097 | 0,000465340476 | 0,000380462401 | 0,000786363233 | 0,000594963632 |
| C980 | COPPARO | Emilia Romagna | Ferrara | 0,000296881188 | 0,000144717314 | 0,000292401328 | 0,000310532744 | 0,000146034995 | 0,000329261236 | 0,000283051066 | 0,000391075530 | 0,000289739643 | 0,000282445609 |
| D548 | FERRARA | Emilia Romagna | Ferrara | 0,002403209202 | 0,002706140179 | 0,002476597576 | 0,003253509153 | 0,004167450138 | 0,002547189212 | 0,003462221814 | 0,004567234665 | 0,002977534367 | 0,002880724885 |
| M323 | FISCAGLIA | Emilia Romagna | Ferrara | 0,00018853248 | 0,000117589704 | 0,000121823571 | 0,000146088519 | 0,000074834201 | 0,000191164575 | 0,000152682336 | 0,000165494268 | 0,000154055793 | 0,000156850641 |
| E107 | GORO | Emilia Romagna | Ferrara | 0,000079741066 | 0,000069504546 | 0,000051484587 | 0,000095457833 | 0,000022366825 | 0,000071783093 | 0,000059823075 | 0,000088002522 | 0,000073828892 | 0,000066241653 |
| E320 | JOLANDA DI SAVOIA | Emilia Romagna | Ferrara | 0,000066736507 | 0,000034408633 | 0,000051085698 | 0,000053886538 | 0,000000000000 | 0,000071320233 | 0,000044473882 | 0,000048339898 | 0,000053320045 | 0,000053121325 |
| E410 | LAGOSANTO | Emilia Romagna | Ferrara | 0,000102154985 | 0,000060474450 | 0,000080027384 | 0,000088403318 | 0,000041785732 | 0,000092986264 | 0,000070115252 | 0,000106170317 | 0,000084932445 | 0,000083714894 |
| F016 | MASI TORELLO | Emilia Romagna | Ferrara | 0,000055868580 | 0,000030456467 | 0,000030502650 | 0,000041134308 | 0,000020482341 | 0,000049829831 | 0,000032857869 | | | |

| Codice catastale | Denominazione | Regione | Provincia | FUNZIONI GENERALI | POLIZIA LOCALE | ISTRUZIONE PUBBLICA | RIFIUTI | TPL | VIABILITÀ E TERRITORIO | SOCIALE | ASILI NIDO | COMPLESSIVO | COMPLESSIVO SENZA RIFIUTI |
|------------------|-----------------------------------|----------------|--------------|-------------------|----------------|---------------------|----------------|----------------|------------------------|----------------|----------------|----------------|---------------------------|
| L868 | VIGARANO MAINARDA | Emilia Romagna | Ferrara | 0,000148419360 | 0,000090736275 | 0,000119462580 | 0,000110099072 | 0,000000000000 | 0,000135884062 | 0,000109221486 | 0,000164359390 | 0,000118870624 | 0,000121947606 |
| M110 | VOGHIERA | Emilia Romagna | Ferrara | 0,000087280129 | 0,000049972377 | 0,000059763585 | 0,000074537054 | 0,000024090148 | 0,000079260889 | 0,000059046002 | 0,000047856342 | 0,000068876461 | 0,000066890775 |
| A565 | BAGNO DI ROMAGNA | Emilia Romagna | Forlì-Cesena | 0,000171527547 | 0,000111531279 | 0,000116254593 | 0,000136883032 | 0,000079993625 | 0,000185133878 | 0,000097135609 | 0,000110260485 | 0,000135912155 | 0,000135571581 |
| A809 | BERTINORO | Emilia Romagna | Forlì-Cesena | 0,000236034418 | 0,000142300899 | 0,000205546208 | 0,000131423281 | 0,000123188616 | 0,000223314247 | 0,000169095181 | 0,000150236754 | 0,000179505888 | 0,000196372836 |
| B001 | BORGHI | Emilia Romagna | Forlì-Cesena | 0,000066510569 | 0,000034106475 | 0,000053160201 | 0,000039529040 | 0,000020280299 | 0,000061393755 | 0,000034093515 | 0,000005886476 | 0,000046030074 | 0,000048310578 |
| C339 | CASTROCARO TERME E TERRA DEL SOLE | Emilia Romagna | Forlì-Cesena | 0,000134549593 | 0,000061839703 | 0,000094610473 | 0,000099271017 | 0,000000000000 | 0,000137908475 | 0,000097422131 | 0,000115047131 | 0,000104633915 | 0,000106515171 |
| C573 | CESENA | Emilia Romagna | Forlì-Cesena | 0,001574982359 | 0,002035633458 | 0,002052048700 | 0,002481821727 | 0,001072067664 | 0,001863796628 | 0,002211129696 | 0,003724694208 | 0,002103911511 | 0,001971343993 |
| C574 | CESENATICO | Emilia Romagna | Forlì-Cesena | 0,000788291212 | 0,000840858799 | 0,000640113323 | 0,001120692918 | 0,000591426840 | 0,000879017056 | 0,000546583663 | 0,000579232977 | 0,000817777102 | 0,000711516948 |
| C777 | CIVITELLA DI ROMAGNA | Emilia Romagna | Forlì-Cesena | 0,000087727009 | 0,000051382144 | 0,000059335351 | 0,000034955978 | 0,000034404238 | 0,000098020402 | 0,000054247302 | 0,000007651516 | 0,000059012109 | 0,000067450784 |
| D357 | DOVADOLA | Emilia Romagna | Forlì-Cesena | 0,000046474703 | 0,000021418677 | 0,000027507416 | 0,000021278818 | 0,000012061435 | 0,000040788205 | 0,000023032807 | 0,000003118231 | 0,000028613050 | 0,000031185833 |
| D705 | FORLIMPOPOLI | Emilia Romagna | Forlì-Cesena | 0,000237848624 | 0,000177650886 | 0,000227801839 | 0,000141347907 | 0,000000000000 | 0,000219238828 | 0,000207571811 | 0,000265568179 | 0,000193642558 | 0,00021987053 |
| D704 | FORLÌ | Emilia Romagna | Forlì-Cesena | 0,001892766643 | 0,002345667856 | 0,002587861889 | 0,002133388615 | 0,003273656142 | 0,002261500602 | 0,002996403017 | 0,003653570896 | 0,002405596636 | 0,002501084770 |
| D867 | GALEATA | Emilia Romagna | Forlì-Cesena | 0,000054409848 | 0,000029956421 | 0,000057985807 | 0,000033678119 | 0,000023927338 | 0,000057190228 | 0,000035321535 | 0,000070381230 | 0,000044790585 | 0,000048688738 |
| D899 | GAMBETTOLA | Emilia Romagna | Forlì-Cesena | 0,000169166766 | 0,000121191490 | 0,000225525686 | 0,00024204362 | 0,000110629904 | 0,000162836677 | 0,000177375234 | 0,000265237923 | 0,000194507971 | 0,000177706346 |
| D935 | GATTEO | Emilia Romagna | Forlì-Cesena | 0,000240600518 | 0,000249212939 | 0,000181762299 | 0,000364164419 | 0,000079450526 | 0,000266920312 | 0,000147855664 | 0,000273838289 | 0,000250370400 | 0,000214052478 |
| E675 | LONGIANO | Emilia Romagna | Forlì-Cesena | 0,000130785174 | 0,000092617170 | 0,000134826265 | 0,000185399073 | 0,000057493376 | 0,000122878365 | 0,000099895846 | 0,000214770054 | 0,000137956424 | 0,000121313968 |
| F097 | MELDOLA | Emilia Romagna | Forlì-Cesena | 0,000184032390 | 0,000130531990 | 0,000137666670 | 0,000109011405 | 0,000070759686 | 0,000184734621 | 0,000153771308 | 0,000236511703 | 0,000148512418 | 0,000162369019 |
| F139 | MERCATO SARACENO | Emilia Romagna | Forlì-Cesena | 0,000136913074 | 0,000072584114 | 0,000164926686 | 0,000186124729 | 0,000051954288 | 0,000152953965 | 0,000107917678 | 0,000071199642 | 0,000140986883 | 0,000125152931 |
| F259 | MODIGLIANA | Emilia Romagna | Forlì-Cesena | 0,000101688742 | 0,000059331393 | 0,000078382254 | 0,000055517761 | 0,000026783873 | 0,000112096334 | 0,000063816679 | 0,000094239656 | 0,000076361305 | 0,000083673033 |
| F668 | MONTIANO | Emilia Romagna | Forlì-Cesena | 0,000043283693 | 0,000021499098 | 0,000036787269 | 0,000032332480 | 0,000014510444 | 0,000034239325 | 0,000022172776 | 0,000003813250 | 0,000031265850 | 0,000030891686 |
| G904 | PORTICO E SAN BENEDETTO | Emilia Romagna | Forlì-Cesena | 0,000030712182 | 0,000012977760 | 0,000016887287 | 0,000012582316 | 0,000007687265 | 0,000031583225 | 0,000010517827 | 0,000002404069 | 0,000018103524 | 0,000020040315 |
| H017 | PREDAPPIO | Emilia Romagna | Forlì-Cesena | 0,000136107211 | 0,000095907229 | 0,000100972806 | 0,000069543345 | 0,000042122102 | 0,000137568720 | 0,000101775061 | 0,000120298287 | 0,000102620942 | 0,000114224267 |
| H034 | PREMILCUORE | Emilia Romagna | Forlì-Cesena | 0,000031280254 | 0,000012626986 | 0,000022206971 | 0,000021231742 | 0,000008286983 | 0,000035701979 | 0,000011197401 | 0,000001413961 | 0,000021707859 | 0,000021874877 |
| H437 | ROCCA SAN CASCIANO | Emilia Romagna | Forlì-Cesena | 0,000047846287 | 0,000025145829 | 0,000032351886 | 0,000035379658 | 0,000017766032 | 0,000048494893 | 0,000028434249 | 0,000003293352 | 0,000035383234 | 0,000035384489 |
| H542 | RONCOFREDDO | Emilia Romagna | Forlì-Cesena | 0,000082192413 | 0,000047055489 | 0,000053584336 | 0,000055126556 | 0,000025244957 | 0,000076686295 | 0,000046523652 | 0,000007392430 | 0,000058064578 | 0,000059095210 |
| I027 | SAN MAURO PASCOLI | Emilia Romagna | Forlì-Cesena | 0,000252157128 | 0,000224222367 | 0,000229173439 | 0,000314427271 | 0,000094696635 | 0,000259224347 | 0,000207179676 | 0,000258392086 | 0,000252335228 | 0,000230553896 |
| I310 | SANTA SOFIA | Emilia Romagna | Forlì-Cesena | 0,000090865332 | 0,000075472742 | 0,000096312399 | 0,000093489826 | 0,000034513988 | 0,000112649410 | 0,000061478492 | 0,000105584680 | 0,000087954644 | 0,000086012951 |
| I444 | SARSINA | Emilia Romagna | Forlì-Cesena | 0,000080352582 | 0,000054690288 | 0,000079126838 | 0,000069217850 | 0,000032269725 | 0,000091745290 | 0,000055922030 | 0,000006981961 | 0,000068688350 | 0,000068502606 |
| I472 | SAVIGNANO SUL RUBICONE | Emilia Romagna | Forlì-Cesena | 0,000371208549 | 0,000312809810 | 0,000306259240 | 0,000561147120 | 0,000176247609 | 0,000351320811 | 0,000327676895 | 0,000649290043 | 0,000403242793 | 0,000347851371 |
| I779 | SOGLIANO AL RUBICONE | Emilia Romagna | Forlì-Cesena | 0,000078894526 | 0,000045869788 | 0,000090803878 | 0,000056105678 | 0,000027595999 | 0,000088048963 | 0,000048381381 | 0,000027576785 | 0,000064940831 | 0,000068040124 |
| L361 | TREDOZIO | Emilia Romagna | Forlì-Cesena | 0,000036899942 | 0,000019837401 | 0,000028187502 | 0,000021876646 | 0,000000000000 | 0,000041934975 | 0,000017918182 | 0,000018017779 | 0,000026402174 | 0,000027989688 |
| L764 | VERGHERETO | Emilia Romagna | Forlì-Cesena | 0,000064282047 | 0,000027067084 | 0,000045369659 | 0,000048439836 | 0,000023351916 | 0,000078464142 | 0,000026950691 | 0,000003106222 | 0,000047337182 | 0,000046950381 |
| A713 | BASTIGLIA | Emilia Romagna | Modena | 0,000081467519 | 0,000048843439 | 0,000082102962 | 0,000052077872 | 0,000037148812 | 0,000072284927 | 0,000055950192 | 0,000136662203 | 0,000067285925 | 0,000072620774 |
| A959 | BOMPORTO | Emilia Romagna | Modena | 0,000171166116 | 0,000079233957 | 0,000214545147 | 0,000171067779 | 0,000058991144 | 0,000207674709 | 0,000146337795 | 0,000269210930 | 0,000171049735 | 0,000171043406 |
| B539 | CAMPOGALLIANO | Emilia Romagna | Modena | 0,000179862288 | 0,000135682307 | 0,000147330704 | 0,000233058698 | 0,000092890250 | 0,000157174564 | 0,000129803366 | 0,000363087970 | 0,000180134864 | 0,000161569657 |
| B566 | CAMPOSANTO | Emilia Romagna | Modena | 0,000073980727 | 0,000039087840 | 0,000060960271 | 0,000054873970 | 0,000017040378 | 0,000067713692 | 0,000047323168 | 0,000089502820 | 0,000058759415 | 0,000060122395 |
| B819 | CARPI | Emilia Romagna | Modena | 0,001150616845 | 0,001053631821 | 0,001394733570 | 0,001100794997 | 0,000625962715 | 0,001342208634 | 0,001636952098 | 0,003283209237 | 0,001326103953 | 0,001405140316 |
| C107 | CASTELFRANCO EMILIA | Emilia Romagna | Modena | 0,000495175591 | 0,000410916531 | 0,000703704447 | 0,000483357527 | 0,000271314377 | 0,000542402521 | 0,000601335666 | 0,001036685413 | 0,000549066732 | 0,000572116933 |
| C242 | CASTELNUOVO RANGONE | Emilia Romagna | Modena | 0,000259490856 | 0,000193261168 | 0,000286069249 | 0,000267265026 | 0,000128552171 | 0,000250130795 | 0,000233109351 | 0,000327265872 | 0,000253494509 | 0,000248663935 |
| C287 | CASTELVETRO DI MODENA | Emilia Romagna | Modena | 0,000260087138 | 0,000147284762 | 0,000215475067 | 0,000245147231 | 0,000078341846 | 0,000208486368 | 0,000172292624 | 0,000208219581 | 0,000214851844 | 0,000202424494 |
| C398 | CAVEZZO | Emilia Romagna | Modena | 0,000132259094 | 0,000080604979 | 0,000114780015 | 0,000109807358 | 0,000048372463 | 0,000125608427 | 0,000110270692 | 0,000271665982 | 0,000119006676 | 0,000122237174 |
| C951 | CONCORDIA SULLA SECCHIA | Emilia Romagna | Modena | 0,000154859600 | 0,000099602634 | 0,000122552119 | 0,000140062356 | 0,000156793501 | 0,000149318515 | 0,000132018220 | 0,000244630545 | 0,000142328487 | 0,000143123425 |
| D486 | FANANO | Emilia Romagna | Modena | 0,000103006876 | 0,000040816057 | 0,000063161918 | 0,000096391221 | 0,000035433616 | 0,000120911076 | 0,000045152534 | 0,000073704748 | 0,000081627854 | 0,000076448997 |
| D599 | FINALE EMILIA | Emilia Romagna | Modena | 0,000283307313 | 0,000201340071 | 0,000252328123 | 0,000322802768 | 0,000165629653 | 0,000274977890 | 0,000256220188 | 0,000364079506 | 0,000277924999 | 0,000262182280 |
| D607 | FIORANO MODENESE | Emilia Romagna | Modena | 0,000320501048 | 0,000384735102 | 0,000332810034 | 0,000337999132 | 0,000141745749 | 0,000280535996 | 0,000247975520 | 0,000585863626 | 0,000319417848 | 0,000312899700 |
| D617 | FIUMALBO | Emilia Romagna | Modena | 0,000064873510 | 0,000017448285 | 0,000027851022 | 0,000031865266 | 0,000014338963 | 0,000074026712 | 0,000017193642 | 0,000031594509 | 0,000038965273 | 0,000041455892 |
| D711 | FORMIGINE | Emilia Romagna | Modena | 0,000557243011 | 0,000423146495 | 0,000617716441 | 0,000708394736 | 0,000299686427 | 0,000562121256 | 0,000574571615 | 0,001541630770 | 0,000627913027 | 0,000599680765 |
| D783 | FRASSINORO | Emilia Romagna | Modena | 0,000070274247 | 0,000025037454 | 0,000040140596 | 0,000042385300 | 0,000029112272 | 0,000088369910 | 0,000028554480 | 0,000038519326 | 0,000049103380 | 0,000051460022 |
| E264 | GUIGLIA | Emilia Romagna | Modena | 0,000098548695 | 0,000059825566 | 0,000088240959 | 0,000075188183 | 0,000037615134 | 0,000118515670 | 0,000063114358 | 0,000021350274 | 0,000080374657 | 0,000082194026 |
| E426 | LAMA MOCOGNO | Emilia Romagna | Modena | 0,000091167437 | 0,000037761259 | 0,000060091635 | 0,000070914038 | 0,000034549216 | 0,000117997938 | 0,000040798564 | 0,000044350804 | 0,000069905836 | 0,000069552168 |
| E904 | MARANELLO | Emilia Romagna | Modena | 0,000356208234 | 0,000266361492 | 0,000356210017 | 0,000361240635 | 0,000176565471 | 0,000309927451 | 0,000259683213 | 0,000682816445 | 0,000337518286 | 0,000329196699 |
| E905 | MARANO SUL PANARO | Emilia Romagna | Modena | 0,000115955471 | 0,000069019177 | 0,000121017622 | 0,000074437305 | 0,000041063678 | 0,000119220480 | 0,000077315410 | 0,000084910880 | 0,000093328920 | 0,000099955930 |
| F087 | MEDOLLA | Emilia Romagna | Modena | 0,000141712230 | 0,000080306807 | 0,000088438306 | 0,000114100475 | 0,000107608172 | 0,000117603170 | 0,000091901617 | 0,000213229725 | 0,000114408462 | 0,000114516501 |
| F240 | MIRANDOLA</ | | | | | | | | | | | | |

| Codice catastale | Denominazione | Regione | Provincia | FUNZIONI GENERALI | POLIZIA LOCALE | ISTRUZIONE PUBBLICA | RIFIUTI | TPL | VIABILITÀ E TERRITORIO | SOCIALE | ASILI NIDO | COMPLESSIVO | COMPLESSIVO SENZA RIFIUTI |
|------------------|------------------------|----------------|-----------|-------------------|----------------|---------------------|----------------|----------------|------------------------|----------------|----------------|----------------|---------------------------|
| G250 | PALAGANO | Emilia Romagna | Modena | 0,000068994506 | 0,000027622990 | 0,000047113703 | 0,000047016015 | 0,000029704453 | 0,000085947106 | 0,000032665224 | 0,000004064579 | 0,000050178564 | 0,000051287958 |
| G393 | PAVULLO NEL FRIGNANO | Emilia Romagna | Modena | 0,000355441737 | 0,000163389049 | 0,000384633230 | 0,000394740922 | 0,000232999586 | 0,000431624127 | 0,000283537463 | 0,000554724494 | 0,000357821000 | 0,000344869823 |
| G649 | PIEVEPELAGO | Emilia Romagna | Modena | 0,000081689337 | 0,000037373121 | 0,000043420940 | 0,000055854604 | 0,000030038052 | 0,000094318112 | 0,000033555365 | 0,000045231329 | 0,000057881826 | 0,000058592957 |
| G789 | POLINAGO | Emilia Romagna | Modena | 0,000058193076 | 0,000024712738 | 0,000038460238 | 0,000039476982 | 0,000021542472 | 0,000072685884 | 0,000027473610 | 0,000003293729 | 0,000042098057 | 0,000043017506 |
| H061 | PRIGNANO SULLA SECCHIA | Emilia Romagna | Modena | 0,000089900482 | 0,000052144785 | 0,000089279072 | 0,000067817947 | 0,000039194384 | 0,000115260708 | 0,000053470496 | 0,000087313547 | 0,000077094609 | 0,000080348779 |
| H195 | RAVARINO | Emilia Romagna | Modena | 0,000125346847 | 0,000070343595 | 0,000131873136 | 0,000136307349 | 0,000107245405 | 0,000133680297 | 0,000090990548 | 0,000236237990 | 0,000124605612 | 0,000120500747 |
| H303 | RIOLUNATO | Emilia Romagna | Modena | 0,000038500510 | 0,000018292538 | 0,000018292538 | 0,000018292538 | 0,000017156974 | 0,000041818713 | 0,000009585299 | 0,000009223337 | 0,000022092258 | 0,000024679008 |
| H794 | SAN CESARIO SUL PANARO | Emilia Romagna | Modena | 0,000129347595 | 0,000081099253 | 0,000125559287 | 0,000120845122 | 0,000041344505 | 0,000120823600 | 0,000094744498 | 0,000223503618 | 0,000117672211 | 0,000116559183 |
| H835 | SAN FELICE SUL PANARO | Emilia Romagna | Modena | 0,000191146854 | 0,000123717965 | 0,000158375745 | 0,000178338277 | 0,000065488655 | 0,000185821255 | 0,000173542701 | 0,000387633967 | 0,000178985897 | 0,000179213076 |
| I128 | SAN POSSIDONIO | Emilia Romagna | Modena | 0,000079526508 | 0,000042337640 | 0,000068035584 | 0,000072731317 | 0,000022714992 | 0,000069393750 | 0,000053303995 | 0,000075052184 | 0,000066380434 | 0,000064152601 |
| I133 | SAN PROSPERO | Emilia Romagna | Modena | 0,000124912141 | 0,000070524919 | 0,000109770371 | 0,000073875800 | 0,000030190124 | 0,000124053842 | 0,000082191226 | 0,000257716070 | 0,000101219201 | 0,000110811021 |
| I462 | SASSUOLO | Emilia Romagna | Modena | 0,000699053455 | 0,000706019951 | 0,000718947135 | 0,000958176690 | 0,000446138629 | 0,000651615644 | 0,000746376393 | 0,001240413730 | 0,000783651426 | 0,000722429528 |
| I473 | SAVIGNANO SUL PANARO | Emilia Romagna | Modena | 0,000171200114 | 0,000118268244 | 0,000173171359 | 0,000161601672 | 0,000181827316 | 0,000166958261 | 0,000137066642 | 0,000189619869 | 0,000160576900 | 0,000160217419 |
| F357 | SERRAMAZZONI | Emilia Romagna | Modena | 0,000184842471 | 0,000079061742 | 0,000157910674 | 0,000142645404 | 0,000097421849 | 0,000227256626 | 0,000126246586 | 0,000192568420 | 0,000156487472 | 0,000161343146 |
| I689 | SESTOLA | Emilia Romagna | Modena | 0,000113772728 | 0,000035245668 | 0,000048964545 | 0,000089337224 | 0,000031834816 | 0,000124778058 | 0,000038082665 | 0,000051646287 | 0,000078060187 | 0,000074104304 |
| I802 | SOLIERA | Emilia Romagna | Modena | 0,000205506360 | 0,000201868680 | 0,000262405050 | 0,000186701919 | 0,000105373315 | 0,000261960876 | 0,000237817072 | 0,000515664372 | 0,000239916007 | 0,000258583033 |
| I903 | SPILAMBERTO | Emilia Romagna | Modena | 0,000245317534 | 0,000165536179 | 0,000230642964 | 0,000165492227 | 0,000097235443 | 0,000220541110 | 0,000208653533 | 0,000303001817 | 0,000205877319 | 0,000220044048 |
| L885 | VIGNOLA | Emilia Romagna | Modena | 0,000433022098 | 0,000325518832 | 0,000499875683 | 0,000441361095 | 0,000278103521 | 0,000412554187 | 0,000485759423 | 0,001001965043 | 0,000459065938 | 0,000465276639 |
| M183 | ZOCCA | Emilia Romagna | Modena | 0,000132125734 | 0,000066628216 | 0,000098450332 | 0,000099137706 | 0,000064770560 | 0,000157989438 | 0,000077241307 | 0,000024445036 | 0,000102864770 | 0,000104172191 |
| A138 | ALBARETO | Emilia Romagna | Parma | 0,000066532180 | 0,000026518353 | 0,000031206036 | 0,000040012375 | 0,000021309150 | 0,000077438395 | 0,000032171882 | 0,000014261872 | 0,000044756481 | 0,000046420671 |
| A646 | BARDI | Emilia Romagna | Parma | 0,000073027294 | 0,000029196168 | 0,000032563439 | 0,000038291085 | 0,000000000000 | 0,000099752376 | 0,000036559798 | 0,000003789086 | 0,000048178511 | 0,000051646932 |
| A731 | BEDONIA | Emilia Romagna | Parma | 0,000097902036 | 0,000046978703 | 0,000079878841 | 0,000074618572 | 0,000031769963 | 0,000127259817 | 0,000059619102 | 0,000075407387 | 0,000080524569 | 0,000082596340 |
| A788 | BERCETO | Emilia Romagna | Parma | 0,000076854650 | 0,000027737078 | 0,000030852048 | 0,000054634707 | 0,000035916870 | 0,000095459525 | 0,000032807486 | 0,000004358598 | 0,000052957111 | 0,000052368626 |
| A987 | BORE | Emilia Romagna | Parma | 0,000035365523 | 0,000009142328 | 0,000005795149 | 0,000014922555 | 0,000000000000 | 0,000036498984 | 0,000012082793 | 0,000000706628 | 0,000018422088 | 0,000019649693 |
| B042 | BORGO VAL DI TARO | Emilia Romagna | Parma | 0,000173536835 | 0,000096190207 | 0,000122722051 | 0,000157888098 | 0,000070790041 | 0,000195656223 | 0,000120984260 | 0,000155615891 | 0,000147944639 | 0,000144456563 |
| B293 | BUSSETO | Emilia Romagna | Parma | 0,000153329795 | 0,000089090284 | 0,000102756967 | 0,000115249673 | 0,000038721011 | 0,000147978433 | 0,000110791163 | 0,000194285294 | 0,000122999211 | 0,000125717680 |
| B408 | CALESTANO | Emilia Romagna | Parma | 0,000063020260 | 0,000028820580 | 0,000053186429 | 0,000046944186 | 0,000000000000 | 0,000066310766 | 0,000031853461 | 0,000005330654 | 0,000046464336 | 0,000046296008 |
| C852 | COLLECCHIO | Emilia Romagna | Parma | 0,000286286303 | 0,000212919445 | 0,000333426728 | 0,000288141376 | 0,000108408396 | 0,000270871200 | 0,000225780568 | 0,000569867149 | 0,000281711398 | 0,000279455820 |
| C904 | COLORNO | Emilia Romagna | Parma | 0,000187726557 | 0,000119314034 | 0,000176279283 | 0,000152244233 | 0,000051868147 | 0,000184846060 | 0,000140904519 | 0,000124069335 | 0,000157765842 | 0,000159702773 |
| C934 | COMPIANO | Emilia Romagna | Parma | 0,000037954713 | 0,000012795091 | 0,000023704350 | 0,000027255546 | 0,000000000000 | 0,000036885632 | 0,000016363093 | 0,000002212817 | 0,000025480558 | 0,000024857908 |
| D026 | CORNIGLIO | Emilia Romagna | Parma | 0,000069617344 | 0,000023063729 | 0,000046432834 | 0,000045658893 | 0,000000000000 | 0,000096544171 | 0,000029366633 | 0,000046551200 | 0,000050961816 | 0,000052822034 |
| D526 | FELINO | Emilia Romagna | Parma | 0,000158235764 | 0,000108671484 | 0,000190691860 | 0,000119724737 | 0,000076193751 | 0,000155623842 | 0,000131014929 | 0,000286092834 | 0,000146742486 | 0,000156220070 |
| B034 | FIDENZA | Emilia Romagna | Parma | 0,000482892640 | 0,000432900839 | 0,000583580602 | 0,000459176499 | 0,000260216123 | 0,000543767807 | 0,000549646763 | 0,001042508263 | 0,000518285114 | 0,000539019887 |
| D673 | FONTANELLATO | Emilia Romagna | Parma | 0,000151088518 | 0,000093117856 | 0,000123858128 | 0,000118505154 | 0,000037574647 | 0,000145407470 | 0,000108270711 | 0,00022476824 | 0,000126784518 | 0,000129688845 |
| D685 | FORTEVIVO | Emilia Romagna | Parma | 0,000109940585 | 0,000086309516 | 0,000119802085 | 0,000094390251 | 0,000025652421 | 0,000103483270 | 0,000081195017 | 0,000197364637 | 0,000100926937 | 0,000103219948 |
| D728 | FORNOVO DI TARO | Emilia Romagna | Parma | 0,000135173587 | 0,000085929457 | 0,000097359479 | 0,000094897805 | 0,000076909643 | 0,000127323358 | 0,000103405291 | 0,000162885859 | 0,000109683820 | 0,000114870621 |
| E438 | LANGHIRANO | Emilia Romagna | Parma | 0,000228330970 | 0,000140123277 | 0,000221596640 | 0,000238137273 | 0,000099138176 | 0,000225758681 | 0,000176941641 | 0,000368980149 | 0,000216818106 | 0,000209339533 |
| E547 | LESIGNANO DE' BAGNI | Emilia Romagna | Parma | 0,000110741958 | 0,000062677529 | 0,000102381448 | 0,000099629853 | 0,000032614322 | 0,000108821828 | 0,000070130548 | 0,000183330225 | 0,000097157211 | 0,000096289830 |
| F082 | MEDESANO | Emilia Romagna | Parma | 0,000239360249 | 0,000141732924 | 0,000186318182 | 0,000158781413 | 0,000091424033 | 0,000225384997 | 0,000173288333 | 0,000317790427 | 0,000191039165 | 0,000202354896 |
| F340 | MONCHIO DELLE CORTI | Emilia Romagna | Parma | 0,000041692283 | 0,000013984607 | 0,000019667161 | 0,000026417928 | 0,000000000000 | 0,000050853189 | 0,000013649157 | 0,000001131325 | 0,000026755993 | 0,000026874584 |
| F473 | MONTECHIARUGOLO | Emilia Romagna | Parma | 0,000200727923 | 0,000140042309 | 0,000183901513 | 0,000171080446 | 0,000085336303 | 0,000199660024 | 0,000173257270 | 0,000434979867 | 0,000187510960 | 0,000193274637 |
| F882 | NEVIANO DEGLI ARDUINI | Emilia Romagna | Parma | 0,000097806771 | 0,000048917259 | 0,000085164967 | 0,000091161731 | 0,000000000000 | 0,000126431979 | 0,000059029239 | 0,000085048872 | 0,000092560743 | 0,000082904536 |
| F914 | NOCETO | Emilia Romagna | Parma | 0,000239863863 | 0,000164664089 | 0,000213482131 | 0,000234399668 | 0,000088887199 | 0,000242044128 | 0,000198120719 | 0,000481879466 | 0,000227985572 | 0,000225735565 |
| G255 | PALANZANO | Emilia Romagna | Parma | 0,000041954573 | 0,000016253596 | 0,000018576070 | 0,000029628158 | 0,000000000000 | 0,000051376492 | 0,000018685575 | 0,000001293896 | 0,000028504758 | 0,000028110679 |
| G337 | PARMA | Emilia Romagna | Parma | 0,003565761662 | 0,004843228911 | 0,004648963082 | 0,004175110904 | 0,008156943821 | 0,003855593574 | 0,005002308374 | 0,009547042708 | 0,004592700995 | 0,004739187857 |
| G424 | PELLEGRINO PARMENSE | Emilia Romagna | Parma | 0,000039831322 | 0,000013303800 | 0,000022435245 | 0,000021921644 | 0,000000000000 | 0,000048379565 | 0,000014912334 | 0,000001551412 | 0,000025454910 | 0,000026694349 |
| M367 | POLESINE ZIBELLO | Emilia Romagna | Parma | 0,000088299782 | 0,000038544132 | 0,000055101746 | 0,000067258270 | 0,000000000000 | 0,000074104554 | 0,000047019632 | 0,000066851516 | 0,000063249416 | 0,000061843145 |
| H384 | ROCCABIANCA | Emilia Romagna | Parma | 0,000067635273 | 0,000036764635 | 0,000048817481 | 0,000052205269 | 0,000000000000 | 0,000066476811 | 0,000040437270 | 0,000014822152 | 0,000050427085 | 0,000049803314 |
| H682 | SALA BAGANZA | Emilia Romagna | Parma | 0,000124892308 | 0,000080868970 | 0,000109668897 | 0,000110911119 | 0,000052560335 | 0,000117458110 | 0,000086747389 | 0,000064010248 | 0,000104707419 | 0,000102531217 |
| H720 | SALSOMAGGIORE TERME | Emilia Romagna | Parma | 0,000404342693 | 0,000199994783 | 0,000315944506 | 0,000425165068 | 0,000175641877 | 0,000451836426 | 0,000327575788 | 0,000412230072 | 0,000370695082 | 0,000351867499 |
| I153 | SAN SECONDO PARMENSE | Emilia Romagna | Parma | 0,000117851363 | 0,000065657801 | 0,000083810985 | 0,000153856747 | 0,000036937870 | 0,000115513294 | 0,000090903400 | 0,000114102058 | 0,000111903420 | 0,000097186569 |
| M325 | SISSA TRECASALI | Emilia Romagna | Parma | 0,000160267629 | 0,000100094797 | 0,000153905168 | 0,000157197732 | 0,000045866542 | 0,000160446150 | 0,000118187967 | 0,000249049192 | 0,000147649342 | 0,000144299853 |
| I803 | SOLIGNANO | Emilia Romagna | Parma | 0,000049839825 | 0,000026311122 | 0,000027473051 | 0,000023905598 | 0,000000000000 | 0,000059393401 | 0,000021691675 | 0,000003100196 | 0,000031902586 | 0,000034707858 |
| I840 | SORAGNA | Emilia Romagna | Parma | 0,000104456434 | 0,000060500381 | 0,000096777954 | 0,000089243763 | 0,000000000000 | 0,000099425876 | | | | |

| Codice catastale | Denominazione | Regione | Provincia | FUNZIONI GENERALI | POLIZIA LOCALE | ISTRUZIONE PUBBLICA | RIFIUTI | TPL | VIABILITÀ E TERRITORIO | SOCIALE | ASILI NIDO | COMPLESSIVO | COMPLESSIVO SENZA RIFIUTI |
|------------------|------------------------|----------------|-----------|-------------------|----------------|---------------------|----------------|----------------|------------------------|----------------|----------------|----------------|---------------------------|
| L672 | VARANO DE' MELEGARI | Emilia Romagna | Parma | 0,000069480680 | 0,000029171508 | 0,000057462273 | 0,000043644794 | 0,000013545490 | 0,000072930096 | 0,000035328100 | 0,000006391166 | 0,000049265625 | 0,000051237362 |
| L689 | VARSÌ | Emilia Romagna | Parma | 0,000046051758 | 0,000016489418 | 0,000025124661 | 0,000023839993 | 0,000000000000 | 0,000055305594 | 0,000019398870 | 0,000001498545 | 0,000029257550 | 0,000031157980 |
| A067 | AGAZZANO | Emilia Romagna | Piacenza | 0,000061055203 | 0,000025294358 | 0,000041008468 | 0,000046022681 | 0,000000000000 | 0,000053290119 | 0,000030138092 | 0,000070022138 | 0,000044689616 | 0,000044221988 |
| A223 | ALSENO | Emilia Romagna | Piacenza | 0,000109617304 | 0,000058402990 | 0,000092870062 | 0,000108388572 | 0,000016702903 | 0,000105787452 | 0,000067316952 | 0,000141779638 | 0,000094751799 | 0,000089968141 |
| M386 | ALTA VAL TIDONE | Emilia Romagna | Piacenza | 0,000099642298 | 0,000038932123 | 0,000043357529 | 0,000084902147 | 0,000000000000 | 0,000118843172 | 0,000048405683 | 0,000033865488 | 0,000072831056 | 0,000068596626 |
| A823 | BESEZONE | Emilia Romagna | Piacenza | 0,000032130585 | 0,000011003954 | 0,000015609585 | 0,000014429476 | 0,000005175604 | 0,000026269435 | 0,000011080769 | 0,000004508391 | 0,000018008035 | 0,000019263361 |
| A831 | BETTOLA | Emilia Romagna | Piacenza | 0,000089355019 | 0,000035750972 | 0,000040243668 | 0,000058180495 | 0,000000000000 | 0,000114828722 | 0,000042588284 | 0,000005348132 | 0,000060777271 | 0,000061688196 |
| A909 | BOBBIO | Emilia Romagna | Piacenza | 0,000117018090 | 0,000052746601 | 0,000059793278 | 0,000092285810 | 0,000028594500 | 0,000136986379 | 0,000064217670 | 0,000052601100 | 0,000087515557 | 0,000085842195 |
| B025 | BORGONOVO VAL TIDONE | Emilia Romagna | Piacenza | 0,000157941644 | 0,000100526256 | 0,000111827767 | 0,000119861362 | 0,000059231093 | 0,000150233930 | 0,000127946774 | 0,000204271096 | 0,000131056028 | 0,000134983016 |
| B332 | CADEO | Emilia Romagna | Piacenza | 0,000133535332 | 0,000071991434 | 0,000114584253 | 0,000127704244 | 0,000056465975 | 0,000123560803 | 0,000094963892 | 0,000015914647 | 0,000111056280 | 0,000105216324 |
| B405 | CALENDASCO | Emilia Romagna | Piacenza | 0,000060563605 | 0,000026764519 | 0,000046505949 | 0,000038929838 | 0,000009517167 | 0,000055405657 | 0,000031909264 | 0,000006005915 | 0,000041937403 | 0,000042992430 |
| B643 | CAORSO | Emilia Romagna | Piacenza | 0,000106614949 | 0,000060793306 | 0,000081782813 | 0,000087275008 | 0,000029132589 | 0,000098686300 | 0,000070495162 | 0,000158348138 | 0,000088098247 | 0,000088387032 |
| B812 | CARPANETO PIACENTINO | Emilia Romagna | Piacenza | 0,000170880817 | 0,000098364064 | 0,000118157168 | 0,000148826827 | 0,000047952367 | 0,000164677428 | 0,000119479300 | 0,000130745820 | 0,000138979841 | 0,000135525607 |
| C261 | CASTEL SAN GIOVANNI | Emilia Romagna | Piacenza | 0,000234151601 | 0,000183087152 | 0,000268339212 | 0,000508775932 | 0,000141659363 | 0,000271121551 | 0,000269327191 | 0,000409414017 | 0,000319987457 | 0,000253762152 |
| C145 | CASTEL'ARQUATO | Emilia Romagna | Piacenza | 0,000124841297 | 0,000056999641 | 0,000085496353 | 0,000098166202 | 0,000037126903 | 0,000113580114 | 0,000069513073 | 0,000062610815 | 0,000092898037 | 0,000091050012 |
| C288 | CASTELVETRO PIACENTINO | Emilia Romagna | Piacenza | 0,000123631500 | 0,000067456360 | 0,000094006049 | 0,000123174319 | 0,000028871887 | 0,000112637606 | 0,000083643781 | 0,000124205870 | 0,000105169434 | 0,000098853482 |
| C513 | CERIGNALE | Emilia Romagna | Piacenza | 0,000018238573 | 0,000002288139 | 0,000001419783 | 0,000003924458 | 0,000002136148 | 0,000015837246 | 0,000002212897 | 0,000000000000 | 0,000007226215 | 0,000008384441 |
| C838 | COLI | Emilia Romagna | Piacenza | 0,000040901722 | 0,000013742863 | 0,000013233006 | 0,000023595655 | 0,000000000000 | 0,000050367828 | 0,000013087810 | 0,000013396578 | 0,000025343448 | 0,000025956558 |
| D054 | CORTE BRUGNATELLA | Emilia Romagna | Piacenza | 0,000033019595 | 0,000009043180 | 0,000009994275 | 0,000013245778 | 0,000007165300 | 0,000035253233 | 0,000009118817 | 0,000009189059 | 0,000018024115 | 0,000019700313 |
| D061 | CORTEMAGGIORE | Emilia Romagna | Piacenza | 0,000105241461 | 0,000062785595 | 0,000081361504 | 0,000070989768 | 0,000027321935 | 0,000096468746 | 0,000072822431 | 0,000015013866 | 0,000078184170 | 0,000080707902 |
| D502 | FARINI | Emilia Romagna | Piacenza | 0,000059173067 | 0,000017035614 | 0,000016565879 | 0,000035576614 | 0,000012786058 | 0,000074847432 | 0,000021717381 | 0,000000848495 | 0,000036880478 | 0,000037337862 |
| D555 | FERRIERE | Emilia Romagna | Piacenza | 0,000059887984 | 0,000017333224 | 0,000020415655 | 0,000040085460 | 0,000000000000 | 0,000095081932 | 0,000021701565 | 0,000001839324 | 0,000040745542 | 0,000040977093 |
| D611 | FIORENZUOLA D'ARDA | Emilia Romagna | Piacenza | 0,000281441233 | 0,000236950712 | 0,000273793759 | 0,000370798497 | 0,000000000000 | 0,000296503495 | 0,000292082575 | 0,000428473012 | 0,000300434746 | 0,000275751773 |
| D958 | GAZZOLA | Emilia Romagna | Piacenza | 0,000061284298 | 0,000022304727 | 0,000037663591 | 0,000055429555 | 0,000012466631 | 0,000060585862 | 0,000026643334 | 0,000014056139 | 0,000045115564 | 0,000041497509 |
| E114 | GOSSOLENGO | Emilia Romagna | Piacenza | 0,000111139724 | 0,000065468861 | 0,000110308242 | 0,000083761996 | 0,000000000000 | 0,000099715992 | 0,000075504185 | 0,000132046040 | 0,000091027175 | 0,000093575734 |
| E132 | GRAGNANO TREBBIENSE | Emilia Romagna | Piacenza | 0,000092392630 | 0,000051503855 | 0,000099162056 | 0,000084527934 | 0,000000000000 | 0,000088678419 | 0,000061953057 | 0,000123372113 | 0,000081400314 | 0,000080303173 |
| E196 | GROPPARELLO | Emilia Romagna | Piacenza | 0,000063960510 | 0,000030631354 | 0,000034263928 | 0,000050306676 | 0,000016382325 | 0,000074557703 | 0,000034528313 | 0,000004525182 | 0,000047092339 | 0,000045964778 |
| E726 | LUGAGNANO VAL D'ARDA | Emilia Romagna | Piacenza | 0,000101963026 | 0,000049674450 | 0,000068591167 | 0,000084476131 | 0,000000000000 | 0,000104111009 | 0,000060043588 | 0,000074855504 | 0,000078824027 | 0,000076841320 |
| F671 | MONTICELLI D'ONGINA | Emilia Romagna | Piacenza | 0,000122511661 | 0,000067984879 | 0,000071796144 | 0,000136540176 | 0,000030267418 | 0,000109506947 | 0,000081826239 | 0,000140952238 | 0,000105604733 | 0,000094752857 |
| F724 | MORFASSO | Emilia Romagna | Piacenza | 0,000044735402 | 0,000011886316 | 0,000017076761 | 0,000026244284 | 0,000011414774 | 0,000051219702 | 0,000015778261 | 0,000013900775 | 0,000028065808 | 0,000028704782 |
| G195 | OTTONE | Emilia Romagna | Piacenza | 0,000036475190 | 0,000008003451 | 0,000015728000 | 0,000018789531 | 0,000005527559 | 0,000049823188 | 0,000008396773 | 0,000007995796 | 0,000022342035 | 0,000023588222 |
| G535 | PIACENZA | Emilia Romagna | Piacenza | 0,001893308993 | 0,002267396210 | 0,002122277398 | 0,002990266839 | 0,003033948745 | 0,002024116935 | 0,002692901939 | 0,003617493272 | 0,002477527335 | 0,002297662911 |
| G557 | PIANELLO VAL TIDONE | Emilia Romagna | Piacenza | 0,000062451719 | 0,000030218942 | 0,000039276378 | 0,000057733608 | 0,000000000000 | 0,000051255916 | 0,000032760616 | 0,000068100584 | 0,000049434284 | 0,000046522955 |
| G696 | PIOZZANO | Emilia Romagna | Piacenza | 0,000030447980 | 0,000007160921 | 0,000006183267 | 0,000017098009 | 0,000005365463 | 0,000029940038 | 0,000008309405 | 0,000009553759 | 0,000017091221 | 0,000017888840 |
| G747 | PODENZANO | Emilia Romagna | Piacenza | 0,000171446349 | 0,000110596225 | 0,000145872937 | 0,000164529657 | 0,000065127165 | 0,000158614722 | 0,000131819332 | 0,000284153838 | 0,000155297458 | 0,000152058885 |
| G842 | PONTE DELL'OLIO | Emilia Romagna | Piacenza | 0,000120309516 | 0,000062290045 | 0,000059767441 | 0,000120450220 | 0,000027393834 | 0,000113746432 | 0,000072993152 | 0,000084048239 | 0,000095883778 | 0,000087266090 |
| G852 | PONTENURE | Emilia Romagna | Piacenza | 0,000131917863 | 0,000071359459 | 0,000110600537 | 0,000101968968 | 0,000000000000 | 0,000118318898 | 0,000100043334 | 0,000028527637 | 0,000102282220 | 0,000102392106 |
| H350 | RIVERGARO | Emilia Romagna | Piacenza | 0,000169174328 | 0,000085054143 | 0,000131618869 | 0,000169785916 | 0,000000000000 | 0,000156602778 | 0,000107349017 | 0,000125764356 | 0,000140305731 | 0,000129964346 |
| H593 | ROTOFRENO | Emilia Romagna | Piacenza | 0,000213742803 | 0,000138121015 | 0,000245899975 | 0,000192233274 | 0,000000000000 | 0,000202804216 | 0,000183876299 | 0,000288019263 | 0,000197013125 | 0,000198689854 |
| H887 | SAN GIORGIO PIACENTINO | Emilia Romagna | Piacenza | 0,000126632682 | 0,000073481885 | 0,000100403612 | 0,000109719672 | 0,000000000000 | 0,000117066408 | 0,000086904810 | 0,000127151040 | 0,000103706130 | 0,000101596633 |
| G788 | SAN PIETRO IN CERRO | Emilia Romagna | Piacenza | 0,000029719882 | 0,000010229717 | 0,000014290314 | 0,000012151281 | 0,000004588103 | 0,000023608827 | 0,000010364585 | 0,000001074314 | 0,000016139999 | 0,000017539206 |
| I434 | SARMATO | Emilia Romagna | Piacenza | 0,000062669356 | 0,000033615771 | 0,000053998662 | 0,000044081900 | 0,000021739114 | 0,000059151870 | 0,000035983270 | 0,000103827831 | 0,000050097178 | 0,000052027284 |
| L348 | TRAVO | Emilia Romagna | Piacenza | 0,000068237330 | 0,000028424626 | 0,000034774016 | 0,000065359329 | 0,000014160233 | 0,000087218302 | 0,000033065258 | 0,000032208857 | 0,000054032397 | 0,000050059011 |
| L772 | VERNASCA | Emilia Romagna | Piacenza | 0,000068920590 | 0,000028318825 | 0,000051590944 | 0,000031109355 | 0,000023217716 | 0,000074182241 | 0,000030426821 | 0,000018219196 | 0,000045243652 | 0,000050201837 |
| L897 | VIGOLZONE | Emilia Romagna | Piacenza | 0,000101738819 | 0,000055862830 | 0,000063710347 | 0,000091402446 | 0,000000000000 | 0,000096348028 | 0,000059986501 | 0,000102956243 | 0,000080519150 | 0,000076701388 |
| L980 | VILLANOVA SULL'ARDA | Emilia Romagna | Piacenza | 0,000046036759 | 0,000022469334 | 0,000028933385 | 0,000030766617 | 0,000010032643 | 0,000041720174 | 0,000025051046 | 0,000002885838 | 0,000031597956 | 0,000031889582 |
| M165 | ZERBA | Emilia Romagna | Piacenza | 0,000018630450 | 0,000001405188 | 0,000000986918 | 0,000004061316 | 0,000000000000 | 0,000014101152 | 0,000001603517 | 0,000000000000 | 0,000006848591 | 0,000007826342 |
| L848 | ZIANO PIACENTINO | Emilia Romagna | Piacenza | 0,000068657440 | 0,000029681959 | 0,000033136116 | 0,000047806888 | 0,000000000000 | 0,000066724248 | 0,000036384931 | 0,000004155747 | 0,000045944376 | 0,000045291024 |
| A191 | ALFONSINE | Emilia Romagna | Ravenna | 0,000232560880 | 0,000158746217 | 0,000209927154 | 0,000272660736 | 0,000089920346 | 0,000229855516 | 0,000209162861 | 0,000224994893 | 0,000225993788 | 0,000209623441 |
| A547 | BAGNACAVALLO | Emilia Romagna | Ravenna | 0,000284586300 | 0,000223347111 | 0,000270530325 | 0,000387119612 | 0,000124592005 | 0,000285511351 | 0,000279385509 | 0,000202905646 | 0,000295966821 | 0,000263991239 |
| A551 | BAGNARA DI ROMAGNA | Emilia Romagna | Ravenna | 0,000052807007 | 0,000030852816 | 0,000054782298 | 0,000044906960 | 0,000013244954 | 0,000042656311 | 0,000028634812 | 0,000048343902 | 0,000043062109 | 0,000042414952 |
| B188 | BRISIGHELLA | Emilia Romagna | Ravenna | 0,000162798047 | 0,000095092624 | 0,000129676251 | 0,000154825389 | 0,000063363481 | 0,000196993586 | 0,000121860322 | 0,000044369955 | 0,000141638289 | 0,000137012373 |
| B982 | CASOLA VALSENO | Emilia Romagna | Ravenna | 0,000062932707 | 0,000040949139 | 0,000048910421 | 0,000073449807 | 0,000020456683 | 0,000082973170 | 0,000037940555 | 0,000058524620 | 0,000059274404 | 0,000054301800 |
| C065 | CASTEL BOLOGNESE | Emilia Romagna | Ravenna | 0,000178579710 | 0,000124195946 | 0,000159039635 | 0,000157538441 | 0,00000000000 | | | | | |

| Codice catastale | Denominazione | Regione | Provincia | FUNZIONI GENERALI | POLIZIA LOCALE | ISTRUZIONE PUBBLICA | RIFIUTI | TPL | VIABILITÀ E TERRITORIO | SOCIALE | ASILI NIDO | COMPLESSIVO | COMPLESSIVO SENZA RIFIUTI |
|------------------|-------------------------|----------------|--------------------|-------------------|----------------|---------------------|----------------|----------------|------------------------|----------------|----------------|----------------|---------------------------|
| H199 | RAVENNA | Emilia Romagna | Ravenna | 0,003074397933 | 0,003211721169 | 0,004154950660 | 0,004269292883 | 0,006032724178 | 0,003514186791 | 0,003991599672 | 0,005813448905 | 0,003932807902 | 0,003814771986 |
| H302 | RIOLO TERME | Emilia Romagna | Ravenna | 0,000124106785 | 0,000084113923 | 0,000088942490 | 0,000109694018 | 0,000060120639 | 0,000123213633 | 0,000095821090 | 0,000140490216 | 0,000107061775 | 0,000106138408 |
| H642 | RUSSI | Emilia Romagna | Ravenna | 0,000220949760 | 0,000153359349 | 0,000207992444 | 0,000343969813 | 0,000113893907 | 0,000201986563 | 0,000203156760 | 0,000385734262 | 0,000244359432 | 0,000209417003 |
| I196 | SANT'AGATA SUL SANTERNO | Emilia Romagna | Ravenna | 0,000060147727 | 0,000036701467 | 0,000059224977 | 0,000063256760 | 0,000017238391 | 0,000048566693 | 0,000035872450 | 0,000066856596 | 0,000052915902 | 0,000049288422 |
| I787 | SOLAROLO | Emilia Romagna | Ravenna | 0,000101888301 | 0,000060886695 | 0,000084239234 | 0,000101578024 | 0,000000000000 | 0,000086915641 | 0,000067420333 | 0,000170249791 | 0,000088832682 | 0,000084361730 |
| A162 | ALBINEA | Emilia Romagna | Reggio nell'Emilia | 0,000127282003 | 0,000103891786 | 0,000213742037 | 0,000182201627 | 0,000077404330 | 0,000158984430 | 0,000126801869 | 0,000237167821 | 0,000166381749 | 0,000160832277 |
| A573 | BAGNOLO IN PIANO | Emilia Romagna | Reggio nell'Emilia | 0,000169756364 | 0,000118711229 | 0,000170520644 | 0,000161388467 | 0,000058418136 | 0,000159592483 | 0,000139632799 | 0,000259706052 | 0,000158082230 | 0,000156922431 |
| A586 | BAISO | Emilia Romagna | Reggio nell'Emilia | 0,000081972697 | 0,000046821793 | 0,000064734358 | 0,000079294904 | 0,000036130122 | 0,000098095505 | 0,000052173125 | 0,000065462087 | 0,000071769149 | 0,000069129181 |
| A850 | BIBBIANO | Emilia Romagna | Reggio nell'Emilia | 0,000177730728 | 0,000124931058 | 0,000224353599 | 0,000185687553 | 0,000060309570 | 0,000171341505 | 0,000155187128 | 0,000334572126 | 0,000180152155 | 0,000178210386 |
| A988 | BORETTO | Emilia Romagna | Reggio nell'Emilia | 0,000098812160 | 0,000065390007 | 0,000082670734 | 0,000101744622 | 0,000037974301 | 0,000090994561 | 0,000079113263 | 0,000217516803 | 0,000093759125 | 0,000090957884 |
| B156 | BRESCELLO | Emilia Romagna | Reggio nell'Emilia | 0,000108172538 | 0,000076163620 | 0,000091284061 | 0,000133953550 | 0,000015020070 | 0,000101059492 | 0,000081596418 | 0,000245672938 | 0,000107732625 | 0,000098534559 |
| B328 | CADELBOSCO DI SOPRA | Emilia Romagna | Reggio nell'Emilia | 0,000180741126 | 0,000130459113 | 0,000169008843 | 0,000197046726 | 0,000064734008 | 0,000176969378 | 0,000158352500 | 0,000331018856 | 0,000178039630 | 0,000171372111 |
| B499 | CAMPAGNOLA EMILIA | Emilia Romagna | Reggio nell'Emilia | 0,000108685930 | 0,000069488158 | 0,000084952003 | 0,000096796827 | 0,000033775650 | 0,000095582537 | 0,000083909107 | 0,000205104217 | 0,000095653961 | 0,000095253054 |
| B502 | CAMPEGINE | Emilia Romagna | Reggio nell'Emilia | 0,000111279627 | 0,000065740344 | 0,000145084520 | 0,000116193692 | 0,000042838315 | 0,000102596671 | 0,000080212014 | 0,000189125654 | 0,000108711698 | 0,000106087081 |
| C669 | CANOSSA | Emilia Romagna | Reggio nell'Emilia | 0,000088451511 | 0,000049416493 | 0,000075347609 | 0,000105282239 | 0,000038430370 | 0,000098724107 | 0,000056868817 | 0,000052890142 | 0,000081735229 | 0,000073475149 |
| B825 | CARPINETI | Emilia Romagna | Reggio nell'Emilia | 0,0001111299717 | 0,000056041674 | 0,000081025665 | 0,000101091911 | 0,000045067251 | 0,000136657504 | 0,000063847266 | 0,000093733256 | 0,000093712219 | 0,000091123489 |
| B893 | CASALGRANDE | Emilia Romagna | Reggio nell'Emilia | 0,000336378618 | 0,000241221472 | 0,000462019735 | 0,000425808850 | 0,000135446218 | 0,000310430942 | 0,000280258337 | 0,000629547860 | 0,000362290953 | 0,000340009444 |
| B967 | CASINA | Emilia Romagna | Reggio nell'Emilia | 0,000112932869 | 0,000060886079 | 0,000086123052 | 0,000098583846 | 0,000038871916 | 0,000131360048 | 0,000072148035 | 0,00010599031 | 0,000091615562 | 0,000089171150 |
| C141 | CASTELLARANO | Emilia Romagna | Reggio nell'Emilia | 0,000264666057 | 0,000189219872 | 0,000255574367 | 0,000237240172 | 0,000123126036 | 0,000258660441 | 0,000217658561 | 0,000447149594 | 0,000245535229 | 0,000248445060 |
| C218 | CASTELNOVO DI SOTTO | Emilia Romagna | Reggio nell'Emilia | 0,000150201548 | 0,000102642474 | 0,000110677305 | 0,000193053143 | 0,000051436427 | 0,000146360350 | 0,000128716278 | 0,000220671366 | 0,000148582465 | 0,000132982550 |
| C219 | CASTELNOVO NE' MONTI | Emilia Romagna | Reggio nell'Emilia | 0,000237890797 | 0,000145723861 | 0,000187490052 | 0,000246182857 | 0,000164741701 | 0,000252980740 | 0,000185504483 | 0,000224923005 | 0,000217899621 | 0,000207978116 |
| C405 | CAVRIAGO | Emilia Romagna | Reggio nell'Emilia | 0,000186058755 | 0,000131503334 | 0,000161768492 | 0,000281607704 | 0,000074144405 | 0,000167704991 | 0,000146885515 | 0,000291638806 | 0,000196071309 | 0,000166065908 |
| D037 | CORREGGIO | Emilia Romagna | Reggio nell'Emilia | 0,000414414692 | 0,000406721041 | 0,000611288439 | 0,000761121593 | 0,000257112771 | 0,000409712319 | 0,000462064751 | 0,001071662020 | 0,000556565208 | 0,000484808661 |
| D450 | FABBRICO | Emilia Romagna | Reggio nell'Emilia | 0,000129222632 | 0,000082363117 | 0,000133050419 | 0,000115560585 | 0,000038959605 | 0,000113091542 | 0,000097633769 | 0,000233562517 | 0,000117171039 | 0,000117735972 |
| D934 | GATTATICO | Emilia Romagna | Reggio nell'Emilia | 0,000126269319 | 0,000072836427 | 0,000157637948 | 0,000139442884 | 0,000000000000 | 0,000118052668 | 0,000088055123 | 0,000143038096 | 0,00019668215 | 0,000112731438 |
| E232 | GUALTIERI | Emilia Romagna | Reggio nell'Emilia | 0,000126756008 | 0,000085294380 | 0,000106966024 | 0,000134442326 | 0,000048259950 | 0,000118294554 | 0,000097900292 | 0,000249980603 | 0,000120004533 | 0,000114939884 |
| E253 | GUASTALLA | Emilia Romagna | Reggio nell'Emilia | 0,000281745721 | 0,000239309458 | 0,000219445186 | 0,000343385459 | 0,000128249758 | 0,000250759075 | 0,000240615813 | 0,000540054041 | 0,000281556032 | 0,000259866822 |
| E772 | LUZZARA | Emilia Romagna | Reggio nell'Emilia | 0,000156339660 | 0,000111593009 | 0,000143651702 | 0,000209621000 | 0,000057584909 | 0,000146644110 | 0,000138029830 | 0,000305982686 | 0,000163966122 | 0,000147950800 |
| F463 | MONTECCHIO EMILIA | Emilia Romagna | Reggio nell'Emilia | 0,000197261719 | 0,000157399872 | 0,000249484741 | 0,000217021137 | 0,000105217344 | 0,000175894704 | 0,000168483314 | 0,000321433678 | 0,000201187577 | 0,000195633306 |
| F960 | NOVELLARA | Emilia Romagna | Reggio nell'Emilia | 0,000241241514 | 0,000168772562 | 0,000223912054 | 0,000250615088 | 0,000089875069 | 0,000229631577 | 0,000216845401 | 0,000531170283 | 0,000237460682 | 0,000232846235 |
| G947 | POVIGLIO | Emilia Romagna | Reggio nell'Emilia | 0,000149430663 | 0,000093096426 | 0,000126420446 | 0,000150940214 | 0,000038503336 | 0,000142607571 | 0,000111119028 | 0,000282641872 | 0,000137677189 | 0,000133024638 |
| H122 | QUATTRO CASTELLA | Emilia Romagna | Reggio nell'Emilia | 0,000242421669 | 0,000163992463 | 0,000205885667 | 0,000248009053 | 0,000114705101 | 0,000226395238 | 0,000200673164 | 0,000338038457 | 0,000224804643 | 0,000216664744 |
| H223 | REGGIO NELL'EMILIA | Emilia Romagna | Reggio nell'Emilia | 0,003011138384 | 0,003729469306 | 0,004565474507 | 0,004031558708 | 0,004657465409 | 0,003207336533 | 0,004291748285 | 0,008431391917 | 0,004013493976 | 0,004007157030 |
| H225 | REGGIOLO | Emilia Romagna | Reggio nell'Emilia | 0,000173409483 | 0,000123221005 | 0,000143716769 | 0,000244171163 | 0,000047185096 | 0,000158030288 | 0,000132491858 | 0,000309819284 | 0,000177387325 | 0,000153960152 |
| H298 | RIO SALICETO | Emilia Romagna | Reggio nell'Emilia | 0,000110786119 | 0,000074965742 | 0,000094946576 | 0,000116864244 | 0,000059470552 | 0,000101896046 | 0,000090014054 | 0,000213920366 | 0,000105841820 | 0,000101975252 |
| H500 | ROLO | Emilia Romagna | Reggio nell'Emilia | 0,000076198125 | 0,000051617538 | 0,000065364177 | 0,000099742767 | 0,000030291387 | 0,000070231546 | 0,000055153453 | 0,000135462961 | 0,000076007840 | 0,000067681841 |
| H628 | RUBIERA | Emilia Romagna | Reggio nell'Emilia | 0,000293891637 | 0,000185819282 | 0,000380047671 | 0,000257318683 | 0,000089727798 | 0,000249110860 | 0,000228614665 | 0,000384307519 | 0,000269444913 | 0,000273698686 |
| I011 | SAN MARTINO IN RIO | Emilia Romagna | Reggio nell'Emilia | 0,000144743824 | 0,000099207149 | 0,000143680627 | 0,000161511222 | 0,000047832506 | 0,000135594416 | 0,000114891759 | 0,000400924479 | 0,000146797911 | 0,000141636614 |
| I123 | SAN POLO D'ENZA | Emilia Romagna | Reggio nell'Emilia | 0,000137671417 | 0,000078213908 | 0,000126843342 | 0,000168971767 | 0,000182411438 | 0,000129446566 | 0,000096031516 | 0,000012323898 | 0,000129485901 | 0,000115634613 |
| I342 | SANT'ILARIO D'ENZA | Emilia Romagna | Reggio nell'Emilia | 0,000195775644 | 0,000140093495 | 0,000282336818 | 0,000252378029 | 0,000089324624 | 0,000184331909 | 0,000183102971 | 0,000482855028 | 0,000222145929 | 0,000211540779 |
| I496 | SCANDIANO | Emilia Romagna | Reggio nell'Emilia | 0,000416433762 | 0,000304194320 | 0,000488217654 | 0,000525126913 | 0,000253135898 | 0,000416768514 | 0,000462217769 | 0,000708502080 | 0,000459293795 | 0,000436200127 |
| L184 | TOANO | Emilia Romagna | Reggio nell'Emilia | 0,000106593858 | 0,000062357358 | 0,000098108893 | 0,000106661453 | 0,000054022739 | 0,000123105123 | 0,000069731344 | 0,000026429816 | 0,000093887476 | 0,000089406480 |
| M364 | VENTASSO | Emilia Romagna | Reggio nell'Emilia | 0,000140005233 | 0,000069455565 | 0,000084929900 | 0,000144320616 | 0,000065290251 | 0,000206831845 | 0,000070515513 | 0,000074131398 | 0,000121302887 | 0,000113228473 |
| L815 | VETTO | Emilia Romagna | Reggio nell'Emilia | 0,000056451152 | 0,000025408136 | 0,000033766859 | 0,000072490585 | 0,000020458660 | 0,000067426917 | 0,000028032770 | 0,000038867957 | 0,000050564976 | 0,000042873669 |
| L820 | VEZZANO SUL CROSTOLO | Emilia Romagna | Reggio nell'Emilia | 0,000099526820 | 0,000053953054 | 0,000061512451 | 0,000097925496 | 0,000044545565 | 0,000095543100 | 0,000059919351 | 0,000010272432 | 0,000079145874 | 0,000072558151 |
| L831 | VIANO | Emilia Romagna | Reggio nell'Emilia | 0,000081962542 | 0,000045231761 | 0,000067033197 | 0,000070930326 | 0,000020718668 | 0,000088415793 | 0,000048540349 | 0,000081485386 | 0,000068175272 | 0,000067208824 |
| L969 | VILLA MINOZZO | Emilia Romagna | Reggio nell'Emilia | 0,000113975374 | 0,000051097509 | 0,000065159065 | 0,000084155777 | 0,000047194086 | 0,000155078920 | 0,000061840258 | 0,000076605779 | 0,000088729480 | 0,000090333894 |
| A747 | BELLARIA-IGEA MARINA | Emilia Romagna | Rimini | 0,000549613085 | 0,000605004337 | 0,000549424693 | 0,000687026914 | 0,000160113351 | 0,000583270668 | 0,000374796006 | 0,000512157645 | 0,000551741127 | 0,000504284085 |
| C080 | CASTELDELICI | Emilia Romagna | Rimini | 0,000022712611 | 0,000004462683 | 0,000006004138 | 0,000006903582 | 0,000003449634 | 0,000025701412 | 0,000005170560 | 0,000000707079 | 0,000011327402 | 0,000012879239 |
| C357 | CATTOLICA | Emilia Romagna | Rimini | 0,000504837585 | 0,000535015228 | 0,000517240097 | 0,000649482377 | 0,000180114212 | 0,000486167882 | 0,000342685771 | 0,000431051108 | 0,000505182580 | 0,000454563504 |
| D004 | CORIANA | Emilia Romagna | Rimini | 0,000204395058 | 0,000132717486 | 0,000176327610 | 0,000266695451 | 0,000101810485 | 0,000185948459 | 0,000166676758 | 0,000027364113 | 0,000193707958 | 0,000168104600 |
| D961 | GEMMANO | Emilia Romagna | Rimini | 0,000034433076 | 0,000012568619 | 0,000020259043 | 0,000022855337 | 0,000007388371 | 0,000029999698 | 0,000015316076 | 0,000002426495 | 0,000022453215 | 0,000022312155 |
| E838 | MAIOLO | Emilia Romagna | Rimini | 0,000027359609 | 0,000011912993 | 0,000019138423 | 0,000009609758 | 0,000009103190 | 0,000025394765 | 0,000010499611 | 0,000001466669 | 0,000016164988 | 0,000018464505</ |

| Codice catastale | Denominazione | Regione | Provincia | FUNZIONI GENERALI | POLIZIA LOCALE | ISTRUZIONE PUBBLICA | RIFIUTI | TPL | VIABILITÀ E TERRITORIO | SOCIALE | ASILI NIDO | COMPLESSIVO | COMPLESSIVO SENZA RIFIUTI |
|------------------|---------------------------|----------------|-----------|-------------------|-----------------|---------------------|----------------|----------------|------------------------|----------------|----------------|----------------|---------------------------|
| G433 | PENNABILLI | Emilia Romagna | Rimini | 0,000074262314 | 0,000036096341 | 0,000059986798 | 0,000047374177 | 0,000032879793 | 0,000082653397 | 0,000041150426 | 0,000036521687 | 0,000055838653 | 0,000058807916 |
| M324 | POGGIO TORRIANA | Emilia Romagna | Rimini | 0,000115219933 | 0,000069212332 | 0,000111796161 | 0,000113429313 | 0,000034903429 | 0,000100572058 | 0,000073848580 | 0,000193757857 | 0,000103358772 | 0,000099826116 |
| H274 | RICCIONE | Emilia Romagna | Rimini | 0,001212685061 | 0,0000890100329 | 0,0000916081336 | 0,001249306393 | 0,001522135424 | 0,001151582032 | 0,000739557289 | 0,000972260678 | 0,001081621871 | 0,001022799643 |
| H294 | RIMINI | Emilia Romagna | Rimini | 0,003497322910 | 0,003572239467 | 0,003442212570 | 0,004403431531 | 0,005903793754 | 0,003642291136 | 0,003805346464 | 0,004646298778 | 0,003919379347 | 0,003749578178 |
| H724 | SALUDECIO | Emilia Romagna | Rimini | 0,000071500791 | 0,000037910177 | 0,000051347132 | 0,000061591324 | 0,000023119055 | 0,000068485412 | 0,000042862529 | 0,000005771112 | 0,000055055276 | 0,000052762489 |
| H801 | SAN CLEMENTE | Emilia Romagna | Rimini | 0,000117578460 | 0,000067063490 | 0,000116164990 | 0,000114492103 | 0,000025521682 | 0,000106766930 | 0,000077258307 | 0,000123012007 | 0,000102742794 | 0,000098621242 |
| H921 | SAN GIOVANNI IN MARIGNANO | Emilia Romagna | Rimini | 0,000176082432 | 0,000118584528 | 0,000195088310 | 0,000238364061 | 0,000058409518 | 0,000168847798 | 0,000141473320 | 0,000210507977 | 0,000181986280 | 0,000162209459 |
| H949 | SAN LEO | Emilia Romagna | Rimini | 0,000074070047 | 0,000041763751 | 0,000068097682 | 0,000069351535 | 0,000026253010 | 0,000075165874 | 0,000041316358 | 0,000072268980 | 0,000063247946 | 0,000061106862 |
| I201 | SANT'AGATA FELTRIA | Emilia Romagna | Rimini | 0,000057690353 | 0,000028188040 | 0,000039910821 | 0,000052141027 | 0,000022414604 | 0,000065735057 | 0,000032260033 | 0,000003326529 | 0,000045658261 | 0,000043384165 |
| I304 | SANTARCANGELO DI ROMAGNA | Emilia Romagna | Rimini | 0,000385107559 | 0,000268736531 | 0,000342101086 | 0,000528130386 | 0,000195131427 | 0,000350209326 | 0,000404827212 | 0,000621743512 | 0,000410387066 | 0,000369083764 |
| I460 | SASSOFELTRIO | Emilia Romagna | Rimini | 0,000038898591 | 0,000014854339 | 0,000030494728 | 0,000027730630 | 0,000000000000 | 0,000035992594 | 0,000019507515 | 0,000003801653 | 0,000027255819 | 0,000027089260 |
| L034 | TALAMELLO | Emilia Romagna | Rimini | 0,000034144527 | 0,000012154305 | 0,000035572167 | 0,000022143071 | 0,000008176207 | 0,000023598972 | 0,000014741457 | 0,000001472927 | 0,000023311309 | 0,000023721116 |
| L797 | VERUCCHIO | Emilia Romagna | Rimini | 0,000181133377 | 0,000111916261 | 0,000181249193 | 0,000187527170 | 0,000086652681 | 0,000164226385 | 0,000159263894 | 0,000224852828 | 0,000171198165 | 0,000165470096 |
| A032 | ACQUAFONDATA | Lazio | Frosinone | 0,000019327602 | 0,000003386895 | 0,000002663239 | 0,000003943918 | 0,000000000000 | 0,000018706067 | 0,000003568367 | 0,000000706692 | 0,000008191233 | 0,000009681154 |
| A054 | ACUTO | Lazio | Frosinone | 0,000050311595 | 0,000023824884 | 0,000036705012 | 0,000029717853 | 0,000000000000 | 0,000047842960 | 0,000024957260 | 0,000003725253 | 0,000033683613 | 0,000035074766 |
| A123 | ALATRI | Lazio | Frosinone | 0,000393543120 | 0,000476164821 | 0,000476164821 | 0,000408715376 | 0,000309865531 | 0,000471044765 | 0,000041044765 | 0,000313801111 | 0,000414420512 | 0,000416421823 |
| A244 | ALVITO | Lazio | Frosinone | 0,000072138493 | 0,000030965540 | 0,000036508078 | 0,000034364022 | 0,000028435532 | 0,000077169222 | 0,000041375615 | 0,000073631730 | 0,000049302132 | 0,000054542287 |
| A256 | AMASENO | Lazio | Frosinone | 0,000084079966 | 0,000055663981 | 0,000070549578 | 0,000060588256 | 0,000000000000 | 0,000087801658 | 0,000066094100 | 0,000010371986 | 0,000066297840 | 0,000068300711 |
| A269 | ANAGNI | Lazio | Frosinone | 0,000366922029 | 0,000364380721 | 0,000383621916 | 0,000319742917 | 0,000264811884 | 0,000400713248 | 0,000360830768 | 0,000173022640 | 0,000348909598 | 0,000359141009 |
| A348 | AQUINO | Lazio | Frosinone | 0,000101603425 | 0,000061245932 | 0,000082251085 | 0,000070146782 | 0,000035491852 | 0,000086978403 | 0,000073758428 | 0,000010792202 | 0,000076381977 | 0,000078569227 |
| A363 | ARCE | Lazio | Frosinone | 0,000117759689 | 0,000066427739 | 0,000071126806 | 0,000076725810 | 0,000000000000 | 0,000118277127 | 0,000088283808 | 0,000156199843 | 0,000090590292 | 0,000095453828 |
| A421 | ARNARA | Lazio | Frosinone | 0,000049824989 | 0,000026999151 | 0,000029456319 | 0,000023126957 | 0,000021589455 | 0,000043125620 | 0,000028296121 | 0,000003808900 | 0,000031821008 | 0,000034870804 |
| A433 | ARPINO | Lazio | Frosinone | 0,000168895345 | 0,000082742532 | 0,000102222158 | 0,000092438336 | 0,000087853511 | 0,000156219416 | 0,000112453374 | 0,000100248114 | 0,000118834559 | 0,000128094118 |
| A486 | ATINA | Lazio | Frosinone | 0,000115831682 | 0,000060845475 | 0,000084926277 | 0,000085910878 | 0,000037125714 | 0,000102231862 | 0,000066724842 | 0,000128775683 | 0,000088915529 | 0,000089969534 |
| A502 | AUSONIA | Lazio | Frosinone | 0,000063271599 | 0,000031093505 | 0,000046847362 | 0,000030346351 | 0,000023694693 | 0,000055358720 | 0,000032057404 | 0,000005193910 | 0,000041032917 | 0,000044781668 |
| A763 | BELMONTE CASTELLO | Lazio | Frosinone | 0,000026200334 | 0,000007815691 | 0,000015709346 | 0,000009529309 | 0,000000000000 | 0,000019617785 | 0,000009389013 | 0,000001466986 | 0,000014026340 | 0,000015603859 |
| A720 | BOVILLE ERNICA | Lazio | Frosinone | 0,000138369332 | 0,000081029416 | 0,000159842129 | 0,000110806850 | 0,000080992867 | 0,000143943192 | 0,000124356737 | 0,000085358178 | 0,000124606844 | 0,000129447758 |
| B195 | BROCCOSTELLA | Lazio | Frosinone | 0,000070093809 | 0,000032315507 | 0,000039467098 | 0,000037298975 | 0,000000000000 | 0,000051190497 | 0,000034954902 | 0,000098322770 | 0,000046059657 | 0,000049132826 |
| B543 | CAMPOLI APPENNINO | Lazio | Frosinone | 0,000050812617 | 0,000020641181 | 0,000029454515 | 0,000017364213 | 0,000000000000 | 0,000046952472 | 0,000023463921 | 0,000004065193 | 0,000029085182 | 0,000033196793 |
| B862 | CASALATTICO | Lazio | Frosinone | 0,000026606333 | 0,000006182186 | 0,000005886455 | 0,000005805404 | 0,000003765153 | 0,000022182782 | 0,000007881847 | 0,000000904407 | 0,000011922742 | 0,000014068649 |
| B919 | CASALVIERI | Lazio | Frosinone | 0,000075874894 | 0,000031884599 | 0,000035667916 | 0,000031959183 | 0,000021367433 | 0,000067422241 | 0,000035849895 | 0,000004039899 | 0,000044418522 | 0,000048789147 |
| C034 | CASSINO | Lazio | Frosinone | 0,000604053521 | 0,001077853877 | 0,000605598774 | 0,000702654778 | 0,000555096140 | 0,000646139033 | 0,000729202601 | 0,000585421047 | 0,000684639649 | 0,000678320104 |
| C177 | CASTELLIRI | Lazio | Frosinone | 0,000068003107 | 0,000042634387 | 0,000074639852 | 0,000042202861 | 0,000000000000 | 0,00007880874 | 0,000047000993 | 0,000008554394 | 0,000051442792 | 0,000054684077 |
| C223 | CASTELNUOVO PARANO | Lazio | Frosinone | 0,000030370670 | 0,000009386750 | 0,000021586399 | 0,000012960097 | 0,000008422781 | 0,000020610942 | 0,000009146996 | 0,000001532656 | 0,000016965435 | 0,000018370472 |
| C338 | CASTRO DEI VOLSCI | Lazio | Frosinone | 0,000092673133 | 0,000060865831 | 0,000071250077 | 0,000052997287 | 0,000046756975 | 0,000093866090 | 0,000074223270 | 0,000120945215 | 0,000074248968 | 0,000081703868 |
| C340 | CASTROCELEO | Lazio | Frosinone | 0,000106280333 | 0,000047810115 | 0,000077092718 | 0,000047260282 | 0,000000000000 | 0,000073673759 | 0,000051607195 | 0,000137436969 | 0,000068450499 | 0,000075883837 |
| C413 | CECCANO | Lazio | Frosinone | 0,000305908760 | 0,000261799914 | 0,000309787756 | 0,000333006526 | 0,000233805507 | 0,000334228132 | 0,000409915559 | 0,000068898277 | 0,000318382813 | 0,000313252946 |
| C479 | CEPRANO | Lazio | Frosinone | 0,000164606588 | 0,000112733142 | 0,000136303008 | 0,000117113511 | 0,000077466079 | 0,000153885094 | 0,000139033228 | 0,000013415005 | 0,000131054931 | 0,000135945456 |
| C545 | CERVARO | Lazio | Frosinone | 0,000177038512 | 0,000093672622 | 0,000124235848 | 0,000103813194 | 0,000074672353 | 0,000153186541 | 0,000113633684 | 0,000018177990 | 0,000123212596 | 0,000130017733 |
| C836 | COLFELICE | Lazio | Frosinone | 0,000044399356 | 0,000022633639 | 0,000029462896 | 0,000021830810 | 0,000011972233 | 0,000039000304 | 0,000025374047 | 0,000005309326 | 0,000028920675 | 0,000031407736 |
| C870 | COLLE SAN MAGNO | Lazio | Frosinone | 0,000026808733 | 0,000007327390 | 0,000013671039 | 0,000008677814 | 0,000000000000 | 0,000026082768 | 0,000008846523 | 0,000001306256 | 0,000014307429 | 0,000016282248 |
| C864 | COLLEPARDO | Lazio | Frosinone | 0,000030919674 | 0,000013565583 | 0,000018413130 | 0,000011597492 | 0,000008355222 | 0,000029022405 | 0,000011599944 | 0,000001578335 | 0,000017979118 | 0,000020217735 |
| C998 | CORENO AUSONIO | Lazio | Frosinone | 0,000043220683 | 0,000020731469 | 0,000034295126 | 0,000020092061 | 0,000011265092 | 0,000042242973 | 0,000023136733 | 0,000063641807 | 0,000031007209 | 0,000034836145 |
| D440 | ESPERIA | Lazio | Frosinone | 0,000074568701 | 0,000050637206 | 0,000072951112 | 0,000043644572 | 0,000033039102 | 0,000091629334 | 0,000055555756 | 0,000009820457 | 0,000059899822 | 0,000065602017 |
| D483 | FALVATERRA | Lazio | Frosinone | 0,000022458954 | 0,000007248517 | 0,000007549513 | 0,000008998813 | 0,000000000000 | 0,000018627513 | 0,000006728005 | 0,000001476450 | 0,000011527181 | 0,000012414110 |
| D539 | FERENTINO | Lazio | Frosinone | 0,000292344385 | 0,000222605045 | 0,000279310079 | 0,000349525585 | 0,000237582883 | 0,000330692874 | 0,000354506876 | 0,000403214725 | 0,000317381729 | 0,000306105952 |
| D591 | FILETTINO | Lazio | Frosinone | 0,000038781833 | 0,000011764339 | 0,000009143190 | 0,000013714660 | 0,000007076246 | 0,000050451894 | 0,000007267388 | 0,000001108442 | 0,000020561729 | 0,000022963619 |
| A310 | FIUGGI | Lazio | Frosinone | 0,000220490787 | 0,000271329815 | 0,000220434398 | 0,000228119003 | 0,000147727762 | 0,000246141740 | 0,000201479823 | 0,000189360051 | 0,000222491003 | 0,000220516751 |
| D667 | FONTANA LIRI | Lazio | Frosinone | 0,000060163065 | 0,000030278160 | 0,000040326902 | 0,000038411088 | 0,000021210302 | 0,000061199730 | 0,000039448369 | 0,000006498532 | 0,000043428180 | 0,000045188131 |
| D682 | FONTECHIARI | Lazio | Frosinone | 0,000039676918 | 0,000014347850 | 0,000019803450 | 0,000011315209 | 0,000000000000 | 0,000031113977 | 0,000016222412 | 0,000003464038 | 0,000020612975 | 0,000023874548 |
| D810 | FROSINONE | Lazio | Frosinone | 0,000731428779 | 0,001300945919 | 0,000718727732 | 0,000964072411 | 0,001277947638 | 0,000787446983 | 0,000931486690 | 0,000664385223 | 0,000882604357 | 0,000854026094 |
| D819 | FUMONE | Lazio | Frosinone | 0,000049110893 | 0,000025539764 | 0,000037732872 | 0,000021043990 | 0,000023088055 | 0,000042619499 | 0,000030786804 | 0,000002819638 | 0,000032453964 | 0,000036456481 |
| D881 | GALLINARO | Lazio | Frosinone | 0,000047597114 | 0,000014094899 | 0,000022738268 | 0,000017635644 | 0,000011191140 | 0,000034260457 | 0,000017761188 | 0,000003164716 | 0,000025135794 | 0,000027766779 |
| E057 | GIULIANO DI ROMA | Lazio | Frosinone | 0,000055215778 | 0,000031816797 | 0,000049538486 | 0,000033577618 | 0,000000000000 | 0,000055952286 | 0,000032148212 | 0,000006093584 | 0,000040039520 | 0,000042306298 |

| Codice catastale | Denominazione | Regione | Provincia | FUNZIONI GENERALI | POLIZIA LOCALE | ISTRUZIONE PUBBLICA | RIFIUTI | TPL | VIABILITÀ E TERRITORIO | SOCIALE | ASILI NIDO | COMPLESSIVO | COMPLESSIVO SENZA RIFIUTI |
|------------------|------------------------------|---------|-----------|-------------------|----------------|---------------------|----------------|----------------|------------------------|----------------|----------------|----------------|---------------------------|
| G500 | PESCOSOLIDO | Lazio | Frosinone | 0,000043990545 | 0,000017133722 | 0,000024357247 | 0,000014999238 | 0,000000000000 | 0,000043130374 | 0,000021003484 | 0,000003156860 | 0,000025361529 | 0,000028996527 |
| G591 | PICINISCO | Lazio | Frosinone | 0,000041935626 | 0,000013106318 | 0,000019815873 | 0,000015700138 | 0,000011731881 | 0,000047058782 | 0,000016488561 | 0,000002818735 | 0,000024417217 | 0,000027475090 |
| G592 | PICO | Lazio | Frosinone | 0,000059141796 | 0,000035215665 | 0,000045092325 | 0,000032685133 | 0,000000000000 | 0,000058204392 | 0,000038085653 | 0,000067267331 | 0,000043781381 | 0,000047673845 |
| G598 | PIEDIMONTE SAN GERMANO | Lazio | Frosinone | 0,000120794016 | 0,000196269599 | 0,000125611913 | 0,000102088281 | 0,000047728068 | 0,000117219114 | 0,000082151123 | 0,000019585730 | 0,000109036961 | 0,000111474495 |
| G659 | PIGLIO | Lazio | Frosinone | 0,000098572895 | 0,000059436298 | 0,000073568391 | 0,000049889396 | 0,000000000000 | 0,000103372002 | 0,000065958921 | 0,000010056702 | 0,000068827877 | 0,000075471326 |
| G662 | PIGNATARO INTERAMNA | Lazio | Frosinone | 0,000055970424 | 0,000030966767 | 0,000037067386 | 0,000034468109 | 0,000017855676 | 0,000049107302 | 0,000031083892 | 0,000007617739 | 0,000038400457 | 0,000039779889 |
| G749 | POFI | Lazio | Frosinone | 0,000081329330 | 0,000049401642 | 0,000048646240 | 0,000040622586 | 0,000035225163 | 0,000076295268 | 0,000058918705 | 0,000130499885 | 0,000060606392 | 0,000067616532 |
| G838 | PONTECORVO | Lazio | Frosinone | 0,000198283403 | 0,000143652093 | 0,000175640175 | 0,000178704484 | 0,000109026468 | 0,000212385949 | 0,000206864250 | 0,000363391756 | 0,000192933606 | 0,000197925055 |
| G935 | POSTA FIBRENO | Lazio | Frosinone | 0,000037306403 | 0,000013534606 | 0,000016688444 | 0,000018300536 | 0,000000000000 | 0,000028356406 | 0,000016515686 | 0,000002946215 | 0,000021198899 | 0,000022215619 |
| H324 | RIPI | Lazio | Frosinone | 0,000106646128 | 0,000059904715 | 0,000072493863 | 0,000071690964 | 0,000041190996 | 0,000094939419 | 0,000081091932 | 0,000010233322 | 0,000078658757 | 0,000081102996 |
| H393 | ROCCA D'ARCE | Lazio | Frosinone | 0,000031427610 | 0,000010338306 | 0,000017219064 | 0,000011993791 | 0,000000000000 | 0,000024978084 | 0,000012742359 | 0,000002142964 | 0,000017243153 | 0,000019084583 |
| H443 | ROCCASECCA | Lazio | Frosinone | 0,000139714097 | 0,000088108508 | 0,000091752618 | 0,000096077433 | 0,000047826072 | 0,000133232042 | 0,000114372810 | 0,000203440250 | 0,000113310304 | 0,000119355440 |
| H779 | SAN BIAGIO SARACINISCO | Lazio | Frosinone | 0,000021350142 | 0,000003644932 | 0,000003083129 | 0,000004685242 | 0,000003878502 | 0,000018409106 | 0,000004336446 | 0,000000564528 | 0,000009056634 | 0,000010590079 |
| H824 | SAN DONATO VAL DI COMINO | Lazio | Frosinone | 0,000064863625 | 0,000025863551 | 0,000037763151 | 0,000025254649 | 0,000000000000 | 0,000064645270 | 0,000028217313 | 0,000004510636 | 0,000038185741 | 0,000042721852 |
| H880 | SAN GIORGIO A LIRI | Lazio | Frosinone | 0,000072005609 | 0,000036226230 | 0,000052916931 | 0,000061475878 | 0,000018340963 | 0,000060419561 | 0,000045062080 | 0,000097853546 | 0,000057987397 | 0,000056763669 |
| H917 | SAN GIOVANNI INCARICO | Lazio | Frosinone | 0,000069366842 | 0,000040200714 | 0,000042945945 | 0,000040742731 | 0,000030863921 | 0,000061467829 | 0,000049367177 | 0,000005886473 | 0,000048718366 | 0,000051516148 |
| I408 | SAN VITTORE DEL LAZIO | Lazio | Frosinone | 0,000062697267 | 0,000033865897 | 0,000055408233 | 0,000036903958 | 0,000021946281 | 0,000054772839 | 0,000033031199 | 0,000005779605 | 0,000043975152 | 0,000046455664 |
| I256 | SANT'AMBROGIO SUL GARIGLIANO | Lazio | Frosinone | 0,000028818031 | 0,000010081923 | 0,000012299936 | 0,000008084589 | 0,000000000000 | 0,000019932485 | 0,000010993600 | 0,000001385073 | 0,000014157572 | 0,000016287919 |
| I265 | SANT'ANDREA DEL GARIGLIANO | Lazio | Frosinone | 0,000036197695 | 0,000018767769 | 0,000026660589 | 0,000011207862 | 0,000000000000 | 0,000030521072 | 0,000021062290 | 0,000002141901 | 0,000021731887 | 0,000025423620 |
| I302 | SANT'APOLLINARE | Lazio | Frosinone | 0,000044759355 | 0,000021494262 | 0,000036276874 | 0,000020012453 | 0,000000000000 | 0,000039728935 | 0,000024787673 | 0,000003578150 | 0,000028861696 | 0,000031965931 |
| I321 | SANT'ELIA FIUMERAPIDO | Lazio | Frosinone | 0,000138869402 | 0,000076289840 | 0,000107903351 | 0,000088495808 | 0,000028244231 | 0,000120952872 | 0,000091444871 | 0,000012439997 | 0,000099420302 | 0,000103252517 |
| I351 | SANTOPADRE | Lazio | Frosinone | 0,000040878323 | 0,000017931838 | 0,000026372736 | 0,000015710227 | 0,000012996833 | 0,000035402326 | 0,000019892559 | 0,000002142606 | 0,000024549634 | 0,000027650419 |
| I669 | SERRONE | Lazio | Frosinone | 0,000073814562 | 0,000035298321 | 0,000058597733 | 0,000035389726 | 0,000000000000 | 0,000071282855 | 0,000041922922 | 0,000007044933 | 0,000048941759 | 0,000053695691 |
| I697 | SETTEFRATI | Lazio | Frosinone | 0,000029838233 | 0,000008442914 | 0,000014602176 | 0,000010336137 | 0,000007612118 | 0,000030324347 | 0,000009444455 | 0,000001471061 | 0,000016384137 | 0,000018505721 |
| I716 | SGURGOLA | Lazio | Frosinone | 0,000064860884 | 0,000031200111 | 0,000039687163 | 0,000025922603 | 0,000021371473 | 0,000063585675 | 0,000034058076 | 0,000005078916 | 0,000040482075 | 0,000045589408 |
| I838 | SORA | Lazio | Frosinone | 0,000490740058 | 0,000378403002 | 0,000413223113 | 0,000520895463 | 0,000296514934 | 0,000472864081 | 0,000438100170 | 0,000489676499 | 0,000463995731 | 0,000444035815 |
| I973 | STRANGOLAGALLI | Lazio | Frosinone | 0,000050731236 | 0,000029180978 | 0,000033402790 | 0,000029871171 | 0,000019072465 | 0,000041782116 | 0,000031890531 | 0,000005431567 | 0,000034789559 | 0,000036514885 |
| L009 | SUPINO | Lazio | Frosinone | 0,000090985272 | 0,000060568630 | 0,000078422839 | 0,000060817641 | 0,000034711550 | 0,000091269017 | 0,000070927926 | 0,000012105592 | 0,000071442102 | 0,000075169068 |
| L105 | TERELLE | Lazio | Frosinone | 0,000023554838 | 0,000005276889 | 0,000003169521 | 0,000004948418 | 0,000000000000 | 0,000020041459 | 0,000005819521 | 0,000000229287 | 0,000009963100 | 0,000011722206 |
| L243 | TORRE CAJETANI | Lazio | Frosinone | 0,000037991177 | 0,000018048815 | 0,000022812178 | 0,000017449229 | 0,000015715524 | 0,000032420718 | 0,000017874040 | 0,000003050851 | 0,000023438126 | 0,000025538977 |
| L290 | TORRICE | Lazio | Frosinone | 0,000091167892 | 0,000059258883 | 0,000076759125 | 0,000051511579 | 0,000049407442 | 0,000082086494 | 0,000063610835 | 0,000011806459 | 0,000066995257 | 0,000072426793 |
| L398 | TREVI NEL LAZIO | Lazio | Frosinone | 0,000062242789 | 0,000025023610 | 0,000027685665 | 0,000028869810 | 0,000021999927 | 0,000075897564 | 0,000025943558 | 0,000003002528 | 0,000038903236 | 0,000042422872 |
| L437 | TRIVIGLIANO | Lazio | Frosinone | 0,000039977290 | 0,000018825211 | 0,000037311813 | 0,000018415670 | 0,000018590376 | 0,000035513038 | 0,000022882532 | 0,000003495124 | 0,000027274974 | 0,000030382738 |
| L598 | VALLECORSIA | Lazio | Frosinone | 0,000061392440 | 0,000032060443 | 0,000041076095 | 0,000019457266 | 0,000030131718 | 0,000063562901 | 0,000039147007 | 0,000005413581 | 0,000039454181 | 0,000046468920 |
| L605 | VALLEMAIO | Lazio | Frosinone | 0,000028135857 | 0,000011011524 | 0,000016221259 | 0,000008998263 | 0,000000000000 | 0,000023393936 | 0,000011822481 | 0,000001919436 | 0,000015399102 | 0,000017644459 |
| L614 | VALLEROTONDA | Lazio | Frosinone | 0,000054203723 | 0,000020711991 | 0,000032897276 | 0,000024945827 | 0,000013379141 | 0,000060991783 | 0,000024106710 | 0,000001916640 | 0,000034304307 | 0,000037587178 |
| L780 | VEROLI | Lazio | Frosinone | 0,000303078608 | 0,000159493430 | 0,000342619323 | 0,000274292304 | 0,000223002311 | 0,000358946488 | 0,000304935846 | 0,000189090563 | 0,000290768480 | 0,000296548175 |
| L836 | VICALVI | Lazio | Frosinone | 0,000029813301 | 0,000009655889 | 0,000007059655 | 0,000009656400 | 0,000007667870 | 0,000020819433 | 0,000009103135 | 0,000001740636 | 0,000014127991 | 0,000015696585 |
| L843 | VICO NEL LAZIO | Lazio | Frosinone | 0,000051704185 | 0,000027245497 | 0,000043447006 | 0,000023327326 | 0,000000000000 | 0,000050362642 | 0,000029229459 | 0,000006087432 | 0,000034463662 | 0,000038370189 |
| A081 | VILLA LATINA | Lazio | Frosinone | 0,000039721972 | 0,000015030636 | 0,000027980857 | 0,000016697346 | 0,000007919164 | 0,000030933388 | 0,000018619413 | 0,000001694286 | 0,000023673390 | 0,000026120523 |
| L905 | VILLA SANTA LUCIA | Lazio | Frosinone | 0,000055832398 | 0,000029722683 | 0,000044749882 | 0,000030243531 | 0,000022304424 | 0,000047009835 | 0,000033025048 | 0,000007387368 | 0,000038378494 | 0,000041232166 |
| I364 | VILLA SANTO STEFANO | Lazio | Frosinone | 0,000042477930 | 0,000024149482 | 0,000032174262 | 0,000022709133 | 0,000014255884 | 0,000042208111 | 0,000023910515 | 0,000003382602 | 0,000003382602 | 0,000031734085 |
| M083 | VITICUSO | Lazio | Frosinone | 0,000021979702 | 0,000004263498 | 0,000008373704 | 0,000004083114 | 0,000000000000 | 0,000016954746 | 0,000004389902 | 0,000000113168 | 0,000009443489 | 0,000011323860 |
| A341 | APRILIA | Lazio | Latina | 0,001054068092 | 0,000866478989 | 0,001054211041 | 0,001307863391 | 0,000578556362 | 0,001099329558 | 0,001503302112 | 0,000501530901 | 0,001145079019 | 0,001087975720 |
| A707 | BASSIANO | Lazio | Latina | 0,000046442721 | 0,000020237028 | 0,000030348519 | 0,000023344733 | 0,000013157794 | 0,000041881477 | 0,000022739757 | 0,000003383385 | 0,000029563196 | 0,000031744577 |
| B527 | CAMPODIMELE | Lazio | Latina | 0,000025858534 | 0,000008670294 | 0,000005541922 | 0,000009885480 | 0,000000000000 | 0,000022361502 | 0,000007654659 | 0,000001246554 | 0,000012838509 | 0,000013874405 |
| C104 | CASTELFORTE | Lazio | Latina | 0,000098412300 | 0,000050621951 | 0,000066288446 | 0,000073211933 | 0,000035672725 | 0,000082711849 | 0,000058248014 | 0,000010849859 | 0,000070839383 | 0,000070007114 |
| C740 | CISTERNA DI LATINA | Lazio | Latina | 0,000490479722 | 0,000413561606 | 0,000492217471 | 0,000707082105 | 0,000297692025 | 0,000530233656 | 0,000656230960 | 0,000260691216 | 0,000556862530 | 0,000504166849 |
| D003 | CORI | Lazio | Latina | 0,000219607997 | 0,000136323783 | 0,000160689144 | 0,000149610795 | 0,000111467481 | 0,000204969317 | 0,000181382660 | 0,000185226016 | 0,000175450776 | 0,000184515210 |
| D662 | FONDI | Lazio | Latina | 0,000741211137 | 0,000760633479 | 0,000614753725 | 0,000947669166 | 0,000341289066 | 0,000806618829 | 0,000763261217 | 0,000182907341 | 0,000756202729 | 0,000689038019 |
| D708 | FORMIA | Lazio | Latina | 0,000647540325 | 0,000594330458 | 0,000689621440 | 0,000833301049 | 0,000385509183 | 0,000719751473 | 0,000765771025 | 0,000507588871 | 0,000710502023 | 0,000667425225 |
| D843 | GAETA | Lazio | Latina | 0,000513513554 | 0,000408069204 | 0,000268664484 | 0,000544423494 | 0,000201641965 | 0,000445805899 | 0,000387561629 | 0,000592580952 | 0,000447561528 | 0,000413583219 |
| E375 | ITRI | Lazio | Latina | 0,000205376057 | 0,000174975290 | 0,000157225624 | 0,000235656665 | 0,000000000000 | 0,000212951892 | 0,000190477883 | 0,000281556189 | 0,000199645938 | 0,000187013698 |
| E472 | LATINA | Lazio | Latina | 0,002063827013 | 0,002404355438 | 0,002465799752 | 0,002648519922 | 0,003397421837 | 0,002303139281 | 0,003148809751 | 0,001648825078 | 0,002516159992 | |

| Codice catastale | Denominazione | Regione | Provincia | FUNZIONI GENERALI | POLIZIA LOCALE | ISTRUZIONE PUBBLICA | RIFIUTI | TPL | VIABILITÀ E TERRITORIO | SOCIALE | ASILI NIDO | COMPLESSIVO | COMPLESSIVO SENZA RIFIUTI |
|------------------|------------------------------|---------|-----------|-------------------|----------------|---------------------|----------------|----------------|------------------------|----------------|----------------|----------------|---------------------------|
| G698 | PRIVERNO | Lazio | Latina | 0,000222822333 | 0,000143846580 | 0,000235041937 | 0,000235118162 | 0,000123824720 | 0,000218462916 | 0,000244189094 | 0,000213462513 | 0,000221323938 | 0,000216485047 |
| H076 | PROSEDI | Lazio | Latina | 0,000043166010 | 0,000016865849 | 0,000030384511 | 0,000026428243 | 0,000010795703 | 0,000038543324 | 0,000016525405 | 0,000002833642 | 0,000028035635 | 0,000028599493 |
| H421 | ROCCA MASSIMA | Lazio | Latina | 0,000037004767 | 0,000017078308 | 0,000017320663 | 0,000019776380 | 0,000010137293 | 0,000030160605 | 0,000016354482 | 0,000002594024 | 0,000022361237 | 0,000023267982 |
| H413 | ROCCAGORGA | Lazio | Latina | 0,000086258043 | 0,000044993444 | 0,000086290012 | 0,000045194907 | 0,000045981525 | 0,000086045964 | 0,000067104207 | 0,000095782005 | 0,000068798262 | 0,000077078107 |
| H444 | ROCCASECCA DEI VOLSCI | Lazio | Latina | 0,000034565345 | 0,000014807214 | 0,000023066545 | 0,000013988259 | 0,000000000000 | 0,000031267040 | 0,000016047495 | 0,000001690865 | 0,000020689057 | 0,000023039636 |
| H647 | SABAUDIA | Lazio | Latina | 0,000439025207 | 0,000392927796 | 0,000322706133 | 0,000431027988 | 0,000163799580 | 0,000436038978 | 0,000361649910 | 0,000427282422 | 0,000396756743 | 0,000384734697 |
| H836 | SAN FELICE CIRCEO | Lazio | Latina | 0,000254068148 | 0,000189960887 | 0,000118996088 | 0,000457205362 | 0,000074921395 | 0,000267320550 | 0,000182168686 | 0,000040541417 | 0,000261106379 | 0,000192316612 |
| I339 | SANTI COSMA E DAMIANO | Lazio | Latina | 0,000136229433 | 0,000083276932 | 0,000120034195 | 0,000115068738 | 0,000052689885 | 0,000130616665 | 0,00010396407 | 0,000133130358 | 0,000116424715 | 0,000116900380 |
| I634 | SERMONETA | Lazio | Latina | 0,000192483660 | 0,000112362575 | 0,000190379157 | 0,000146846744 | 0,000074558314 | 0,000169631339 | 0,000147821565 | 0,000029718467 | 0,000155005048 | 0,000157866908 |
| I712 | SEZZE | Lazio | Latina | 0,000323277822 | 0,000276551360 | 0,000340806774 | 0,000364120245 | 0,000208563733 | 0,000355562586 | 0,000460312582 | 0,000477991050 | 0,000360233930 | 0,000358870645 |
| I832 | SONNINO | Lazio | Latina | 0,000142090653 | 0,000081103626 | 0,000133921407 | 0,000106378240 | 0,000067997467 | 0,000157622691 | 0,000120869419 | 0,000022290002 | 0,000119045053 | 0,000123488458 |
| I892 | SPERLONGA | Lazio | Latina | 0,000150288375 | 0,000076008919 | 0,000044280647 | 0,000118986922 | 0,000035495997 | 0,000116751892 | 0,000053648047 | 0,000010020079 | 0,000095052045 | 0,000086655905 |
| I902 | SPIGNO SATURNIA | Lazio | Latina | 0,000068084204 | 0,000038861819 | 0,000062461516 | 0,000041290096 | 0,000019990843 | 0,000059710960 | 0,000039419123 | 0,000095260929 | 0,000052399289 | 0,000056296295 |
| L120 | TERRACINA | Lazio | Latina | 0,000976687289 | 0,000837735012 | 0,000617863148 | 0,001196477625 | 0,000387702680 | 0,000949244030 | 0,000896825544 | 0,001100128342 | 0,000947178223 | 0,000859726227 |
| L742 | VENTOTENE | Lazio | Latina | 0,000040648235 | 0,000013977129 | 0,000011938288 | 0,000026529040 | 0,000005931346 | 0,000020946568 | 0,000010696816 | 0,000001845370 | 0,000021765431 | 0,000020094399 |
| A019 | ACCUMOLI | Lazio | Rieti | 0,000035827572 | 0,000006860609 | 0,000006860609 | 0,000015595612 | 0,000005517092 | 0,000039703379 | 0,000008607490 | 0,000005656663 | 0,000018677415 | 0,000019758484 |
| A258 | AMATRICE | Lazio | Rieti | 0,000104020942 | 0,000038456639 | 0,000046546030 | 0,000041609562 | 0,000035014492 | 0,000128095774 | 0,000036482830 | 0,000006477807 | 0,000062179036 | 0,000069394623 |
| A315 | ANTRODOCO | Lazio | Rieti | 0,000077725616 | 0,000030938536 | 0,000050762673 | 0,000033062265 | 0,000020843263 | 0,000077907207 | 0,000036222795 | 0,000014658104 | 0,000048669184 | 0,000054143951 |
| A464 | ASCREA | Lazio | Rieti | 0,000022889003 | 0,000002645605 | 0,000002523865 | 0,000004297452 | 0,000000000000 | 0,000018542937 | 0,000003220666 | 0,000000282832 | 0,000008818770 | 0,000010404808 |
| A765 | BELMONTE IN SABINA | Lazio | Rieti | 0,000025700230 | 0,000007135421 | 0,000017315170 | 0,000010709599 | 0,000000000000 | 0,000024196289 | 0,000007689450 | 0,000001256745 | 0,000014673114 | 0,000016063479 |
| A981 | BORBONA | Lazio | Rieti | 0,000031602011 | 0,000008258053 | 0,000005947222 | 0,000015603919 | 0,000000000000 | 0,000034903359 | 0,000008581760 | 0,000001837891 | 0,000017133988 | 0,000017670723 |
| A996 | BORGO VELINO | Lazio | Rieti | 0,000034602296 | 0,000010410311 | 0,000017415152 | 0,000015837774 | 0,000000000000 | 0,000029681338 | 0,000011824473 | 0,000001590527 | 0,000019289817 | 0,000020500763 |
| B008 | BORGOROSE | Lazio | Rieti | 0,000129708859 | 0,000056998649 | 0,000102698071 | 0,000070943818 | 0,000000000000 | 0,000141397820 | 0,000066868433 | 0,000107523803 | 0,000092443008 | 0,000099984731 |
| B627 | CANTALICE | Lazio | Rieti | 0,000067061719 | 0,000029871327 | 0,000043329569 | 0,000032802896 | 0,000025934030 | 0,000067148447 | 0,000038024800 | 0,000089206124 | 0,000047520546 | 0,000052683365 |
| B631 | CANTALUPO IN SABINA | Lazio | Rieti | 0,000044953481 | 0,000021197472 | 0,000027333999 | 0,000030255781 | 0,000000000000 | 0,000035836545 | 0,000023257590 | 0,000003001024 | 0,000029650630 | 0,000029438349 |
| B934 | CASAPROTA | Lazio | Rieti | 0,000027620161 | 0,000009585289 | 0,000022178821 | 0,000010016428 | 0,000000000000 | 0,000023781545 | 0,000010068566 | 0,000000887181 | 0,000015974515 | 0,000018064558 |
| A472 | CASPERIA | Lazio | Rieti | 0,000038943144 | 0,000016421785 | 0,000038858348 | 0,000019388788 | 0,000000000000 | 0,000037644977 | 0,000018809498 | 0,000003065251 | 0,000026355714 | 0,000028799649 |
| C098 | CASTEL DI TORA | Lazio | Rieti | 0,000021291372 | 0,000003166745 | 0,000005738238 | 0,000006541667 | 0,000000000000 | 0,000016005857 | 0,000004009988 | 0,000000848537 | 0,000009385116 | 0,000010382573 |
| C268 | CASTEL SANT'ANGELO | Lazio | Rieti | 0,000048356178 | 0,000015973143 | 0,000021615326 | 0,000018628064 | 0,000014581313 | 0,000046743510 | 0,000018766392 | 0,000003271155 | 0,000027288790 | 0,000030326895 |
| C224 | CASTELNUOVO DI FARFA | Lazio | Rieti | 0,000032911911 | 0,000010769278 | 0,000012984067 | 0,000014400532 | 0,000000000000 | 0,000025677074 | 0,000014699223 | 0,000001732622 | 0,000018007274 | 0,000019272487 |
| C746 | CITTADUCALE | Lazio | Rieti | 0,000121464375 | 0,000053599769 | 0,000124443012 | 0,000107901575 | 0,000070623785 | 0,000147858583 | 0,000098822755 | 0,000121896307 | 0,000111635216 | 0,000112944944 |
| C749 | CITTAREALE | Lazio | Rieti | 0,000027800831 | 0,000014639884 | 0,000009548891 | 0,000011161094 | 0,000000000000 | 0,000031869257 | 0,000006829329 | 0,000000989913 | 0,000015480655 | 0,000016995918 |
| C841 | COLLALTO SABINO | Lazio | Rieti | 0,000024419412 | 0,000004829182 | 0,000003020899 | 0,000008575683 | 0,000000000000 | 0,000024427238 | 0,000005997303 | 0,000000282832 | 0,000011577376 | 0,000012630343 |
| C857 | COLLE DI TORA | Lazio | Rieti | 0,000021317062 | 0,000009532266 | 0,000009953449 | 0,000007397238 | 0,000003579762 | 0,000015460659 | 0,000004848398 | 0,000000282878 | 0,000010470541 | 0,000011548628 |
| C859 | COLLEGIOVE | Lazio | Rieti | 0,000019880266 | 0,000002475597 | 0,000001245661 | 0,000002276071 | 0,000000000000 | 0,000011510496 | 0,000002216775 | 0,000000000000 | 0,000006521683 | 0,000008011006 |
| C876 | COLLEVECCHIO | Lazio | Rieti | 0,000044625028 | 0,000016020413 | 0,000031439123 | 0,000018522145 | 0,000000000000 | 0,000040046596 | 0,000020976906 | 0,000003117003 | 0,000026870788 | 0,000029799417 |
| C880 | COLLI SUL VELINO | Lazio | Rieti | 0,000023836634 | 0,000005669526 | 0,000016184555 | 0,000007004860 | 0,000000000000 | 0,000018713685 | 0,000006753372 | 0,000000338583 | 0,000012263307 | 0,000014107924 |
| C946 | CONCERVIANO | Lazio | Rieti | 0,000019797765 | 0,000003121133 | 0,000003436118 | 0,000005876243 | 0,000000000000 | 0,000018037862 | 0,000003603102 | 0,000000141415 | 0,000008770698 | 0,000009786047 |
| C959 | CONFIGNI | Lazio | Rieti | 0,000026445782 | 0,000006914204 | 0,000010274979 | 0,000008269526 | 0,000000000000 | 0,000023914430 | 0,000008188197 | 0,000005978009 | 0,000013479309 | 0,000015306854 |
| C969 | CONTIGLIANO | Lazio | Rieti | 0,000084519674 | 0,000048447619 | 0,000072292485 | 0,000057627056 | 0,000035543995 | 0,000087301305 | 0,000057459716 | 0,000091905009 | 0,000068265826 | 0,000071997811 |
| D124 | COTTANELLO | Lazio | Rieti | 0,000025920446 | 0,000007944137 | 0,000017309768 | 0,000006210354 | 0,000000000000 | 0,000024405061 | 0,000007577322 | 0,000001860152 | 0,000013633618 | 0,000016237632 |
| D493 | FARA IN SABINA | Lazio | Rieti | 0,000215902722 | 0,000101997905 | 0,000260343590 | 0,000209010264 | 0,000097483949 | 0,000253939563 | 0,000221220470 | 0,000197454338 | 0,000212794505 | 0,000214121983 |
| D560 | FIAMIGNANO | Lazio | Rieti | 0,000056071043 | 0,000014651850 | 0,000020253319 | 0,000000663539 | 0,000000000000 | 0,000072505881 | 0,000020731908 | 0,000001591128 | 0,000026698778 | 0,000035831707 |
| D689 | FORANO | Lazio | Rieti | 0,000069978297 | 0,000040308592 | 0,000064338902 | 0,000037144677 | 0,000000000000 | 0,000060756139 | 0,000047629824 | 0,000100957531 | 0,000052995023 | 0,000058555183 |
| D785 | FRASSO SABINO | Lazio | Rieti | 0,000023475615 | 0,000005014213 | 0,000018803304 | 0,000009824228 | 0,000000000000 | 0,000018380896 | 0,000007754469 | 0,000001907385 | 0,000013396627 | 0,000014649792 |
| E160 | GRECCIO | Lazio | Rieti | 0,000043913988 | 0,000020890457 | 0,000034942699 | 0,000027502367 | 0,000000000000 | 0,000041344209 | 0,000024144420 | 0,000002932033 | 0,000030494999 | 0,000031544787 |
| E393 | LABRO | Lazio | Rieti | 0,000021166354 | 0,000004090281 | 0,000005823621 | 0,000006531062 | 0,000003065061 | 0,000016050568 | 0,000004546015 | 0,000001405017 | 0,000009643723 | 0,000010735617 |
| E535 | LEONESSA | Lazio | Rieti | 0,000096641221 | 0,000030478233 | 0,000045571806 | 0,000045452141 | 0,000061660735 | 0,000130770008 | 0,000033206898 | 0,000004383888 | 0,000061669357 | 0,000067358210 |
| E681 | LONGONE SABINO | Lazio | Rieti | 0,000027738434 | 0,000006164607 | 0,000006704882 | 0,000009777112 | 0,000000000000 | 0,000027957471 | 0,000008362479 | 0,000000701470 | 0,000013913152 | 0,000015364037 |
| E812 | MAGLIANO SABINA | Lazio | Rieti | 0,000103604801 | 0,000047200727 | 0,000071785338 | 0,000056930498 | 0,000043543913 | 0,000081670080 | 0,000058046292 | 0,000008115754 | 0,000068101584 | 0,000072020301 |
| E927 | MARCESELLI | Lazio | Rieti | 0,000016335306 | 0,000000836535 | 0,000001480720 | 0,000001328839 | 0,000000000000 | 0,000009937463 | 0,000001280728 | 0,000000141493 | 0,000005174024 | 0,000006522880 |
| F193 | MICIGLIANO | Lazio | Rieti | 0,000019721992 | 0,000002047404 | 0,000001788696 | 0,000003259502 | 0,000000000000 | 0,000016946782 | 0,000001897555 | 0,000000156264 | 0,000007393709 | 0,000008843952 |
| F319 | MOMPEO | Lazio | Rieti | 0,000022476580 | 0,000007065571 | 0,000005840626 | 0,000010326983 | 0,000000000000 | 0,000018230741 | 0,000006964142 | 0,000000824580 | 0,000011604505 | 0,000012052648 |
| F430 | MONTASOLA | Lazio | Rieti | 0,000020958386 | 0,000004422895 | 0,000008054606 | 0,000005069425 | 0,000000000000 | 0,000016174662 | 0,000004851637 | 0,000000338433 | 0,000009456870 | 0,000010995947 |
| F619 | MONTE SAN GIOVANNI IN SABINA | Lazio | Rieti | 0,000027364308 | 0,000007487722 | 0,00001 | | | | | | | |

| Codice catastale | Denominazione | Regione | Provincia | FUNZIONI GENERALI | POLIZIA LOCALE | ISTRUZIONE PUBBLICA | RIFIUTI | TPL | VIABILITÀ E TERRITORIO | SOCIALE | ASILI NIDO | COMPLESSIVO | COMPLESSIVO SENZA RIFIUTI |
|------------------|--------------------------|---------|-----------|-------------------|-----------------|---------------------|----------------|----------------|------------------------|----------------|----------------|----------------|---------------------------|
| B595 | ORVINIO | Lazio | Rieti | 0,000023491825 | 0,000005640064 | 0,000003283612 | 0,000007703662 | 0,000000000000 | 0,000024017832 | 0,000005813116 | 0,000001272755 | 0,000011220841 | 0,000012454636 |
| G232 | PAGANICO SABINO | Lazio | Rieti | 0,000018898586 | 0,000001850504 | 0,000001828331 | 0,000004803177 | 0,000000000000 | 0,000011754927 | 0,000002680324 | 0,000000000000 | 0,000007120219 | 0,000007933017 |
| G498 | PESCOROCCHIANO | Lazio | Rieti | 0,000075047969 | 0,000023080938 | 0,000045886497 | 0,000031195217 | 0,000000000000 | 0,000095878544 | 0,000031860400 | 0,000003517490 | 0,000046840176 | 0,000052328287 |
| G513 | PETRELLA SALTO | Lazio | Rieti | 0,000050929030 | 0,000012669678 | 0,000020665988 | 0,000019311580 | 0,000000000000 | 0,000063134444 | 0,000016468055 | 0,000002121234 | 0,000028694849 | 0,000031986416 |
| G756 | POGGIO BUSTONE | Lazio | Rieti | 0,000051457292 | 0,000026111261 | 0,000037448494 | 0,000033862073 | 0,000000000000 | 0,000048114072 | 0,000028398217 | 0,000048626651 | 0,000037537610 | 0,000038826955 |
| G757 | POGGIO CATINO | Lazio | Rieti | 0,000038135329 | 0,000014819269 | 0,000026727554 | 0,000016286585 | 0,000000000000 | 0,000034905447 | 0,000017711114 | 0,000004396702 | 0,000023256894 | 0,000025702016 |
| G763 | POGGIO MIRTETO | Lazio | Rieti | 0,000116605428 | 0,000077788069 | 0,000131586533 | 0,000049995998 | 0,00002665049 | 0,000128648058 | 0,000099849797 | 0,000186951383 | 0,000098690560 | 0,000115772176 |
| G764 | POGGIO MOIANO | Lazio | Rieti | 0,000065219520 | 0,000021659242 | 0,000045738598 | 0,000042421697 | 0,000000000000 | 0,000064594267 | 0,000036653182 | 0,000007371916 | 0,000048731110 | 0,000045733043 |
| G765 | POGGIO NATIVO | Lazio | Rieti | 0,000064366305 | 0,000029515142 | 0,000044257048 | 0,000031756867 | 0,000000000000 | 0,000058394323 | 0,000033256725 | 0,000006348355 | 0,000040979178 | 0,000044214282 |
| G770 | POGGIO SAN LORENZO | Lazio | Rieti | 0,000021884758 | 0,000005864732 | 0,000006222660 | 0,000009124471 | 0,000000000000 | 0,000016525298 | 0,000006725245 | 0,000001547494 | 0,000010930685 | 0,000011564288 |
| G934 | POSTA | Lazio | Rieti | 0,000037172851 | 0,000009145498 | 0,000009530547 | 0,000012316936 | 0,000000000000 | 0,000037808965 | 0,000008837531 | 0,000001272742 | 0,000018259854 | 0,000020344576 |
| G951 | POZZAGLIA SABINA | Lazio | Rieti | 0,000025180712 | 0,000003626100 | 0,000002320804 | 0,000006837195 | 0,000000000000 | 0,000023589062 | 0,000005527172 | 0,000000282834 | 0,000010927255 | 0,000012362011 |
| H282 | RIETI | Lazio | Rieti | 0,000788689974 | 0,000888504728 | 0,000748125170 | 0,000882329313 | 0,001340336008 | 0,000900484573 | 0,000966038365 | 0,000985249643 | 0,000881234935 | 0,000880851037 |
| H354 | RIVODUTRI | Lazio | Rieti | 0,000040140484 | 0,000013612872 | 0,000021482882 | 0,000016375919 | 0,000000000000 | 0,000035388771 | 0,000017064294 | 0,000016585609 | 0,000023333718 | 0,000025774452 |
| H446 | ROCCA SINIBALDA | Lazio | Rieti | 0,000034020700 | 0,000011463684 | 0,000019880489 | 0,000015099011 | 0,000008103881 | 0,000040263496 | 0,000011162358 | 0,000001555572 | 0,000020806060 | 0,000022808042 |
| H427 | ROCCANTICA | Lazio | Rieti | 0,000024780188 | 0,000007191887 | 0,000009789273 | 0,000007250115 | 0,000000000000 | 0,000018956606 | 0,000007236054 | 0,000000677106 | 0,000011900682 | 0,000013532059 |
| H713 | SALISANO | Lazio | Rieti | 0,000023365769 | 0,000006394247 | 0,000014766086 | 0,000006190789 | 0,000000000000 | 0,000018522971 | 0,000006506851 | 0,000000679779 | 0,000011777601 | 0,000013737405 |
| I499 | SCANDRIGLIA | Lazio | Rieti | 0,000064036174 | 0,000031371629 | 0,000059958379 | 0,000044344010 | 0,000037031190 | 0,000078690540 | 0,000042883020 | 0,000008434134 | 0,000051574102 | 0,000054110354 |
| I581 | SELCI | Lazio | Rieti | 0,000035131171 | 0,000011422551 | 0,000019914852 | 0,000011302429 | 0,000000000000 | 0,000027131945 | 0,000015094761 | 0,000001846793 | 0,000018822355 | 0,000021460278 |
| I959 | STIMIGLIANO | Lazio | Rieti | 0,000056552707 | 0,000026857911 | 0,000038160449 | 0,000021963007 | 0,000000000000 | 0,000044721188 | 0,000032263438 | 0,000079837117 | 0,000036984515 | 0,000042253925 |
| L046 | TARANO | Lazio | Rieti | 0,000043980127 | 0,000016381757 | 0,000023749160 | 0,000024366798 | 0,000000000000 | 0,000034923529 | 0,000019296115 | 0,000002308613 | 0,000026382807 | 0,000027090006 |
| L189 | TOFFIA | Lazio | Rieti | 0,000028784042 | 0,000006748289 | 0,000020205363 | 0,000011211896 | 0,000000000000 | 0,000026795709 | 0,000013541017 | 0,000003602476 | 0,000017062802 | 0,000019115248 |
| L286 | TORRI IN SABINA | Lazio | Rieti | 0,000040400789 | 0,000016839985 | 0,000032982667 | 0,000015898911 | 0,000000000000 | 0,000038338801 | 0,000019471852 | 0,000032012903 | 0,000026301463 | 0,000029950585 |
| L293 | TORRICELLA IN SABINA | Lazio | Rieti | 0,000043336926 | 0,000018659561 | 0,000029879438 | 0,000022157246 | 0,000010839363 | 0,000044376529 | 0,000021354599 | 0,000002033157 | 0,000028434071 | 0,000030635925 |
| G507 | TURANIA | Lazio | Rieti | 0,000018404745 | 0,000002544148 | 0,000002574930 | 0,000004059611 | 0,000000000000 | 0,000013514271 | 0,000002940519 | 0,000000282411 | 0,000007237333 | 0,000008352049 |
| L525 | VACONE | Lazio | Rieti | 0,000017977713 | 0,000003144903 | 0,000002820429 | 0,000004052106 | 0,000002263260 | 0,000011760438 | 0,000003622512 | 0,000000113794 | 0,000007189608 | 0,000008290216 |
| L676 | VARCO SABINO | Lazio | Rieti | 0,000019655854 | 0,000001967064 | 0,000001674118 | 0,000004917921 | 0,000000000000 | 0,000015569012 | 0,000002629197 | 0,000000282833 | 0,000007744625 | 0,000008736207 |
| A062 | AFFILE | Lazio | Roma | 0,000045590109 | 0,000019574639 | 0,000067469441 | 0,000020234887 | 0,000000000000 | 0,000041417025 | 0,000021811836 | 0,000003043823 | 0,000032728647 | 0,000037111346 |
| A084 | AGOSTA | Lazio | Roma | 0,000051570950 | 0,000020989362 | 0,000036941339 | 0,000014279400 | 0,000000000000 | 0,000044273815 | 0,000023406254 | 0,000003808896 | 0,000029091395 | 0,000034287310 |
| A132 | ALBANO LAZIALE | Lazio | Roma | 0,000665335025 | 0,000526690244 | 0,000762939713 | 0,000652032698 | 0,000419262427 | 0,000568396908 | 0,000729786521 | 0,000430571167 | 0,000646244342 | 0,000644213838 |
| A210 | ALLUMIERE | Lazio | Roma | 0,000096166800 | 0,000048274123 | 0,000088198855 | 0,000056476411 | 0,000000000000 | 0,000091872134 | 0,000060587550 | 0,000007277815 | 0,000068888764 | 0,000073242906 |
| A297 | ANGUILLARA SABAZIA | Lazio | Roma | 0,000286014802 | 0,000222749470 | 0,000315949870 | 0,000363364947 | 0,000200772630 | 0,000280660126 | 0,000305072128 | 0,000360645775 | 0,000308020101 | 0,000288605624 |
| A309 | ANTICOLI CORRADO | Lazio | Roma | 0,000032993998 | 0,000012067966 | 0,000022758211 | 0,000013944766 | 0,000000000000 | 0,000029577333 | 0,000010594914 | 0,000001693497 | 0,000019095186 | 0,000020901907 |
| A323 | ANZIO | Lazio | Roma | 0,000907722073 | 0,000789560436 | 0,001160328973 | 0,001329021227 | 0,000437059144 | 0,001135366986 | 0,001040318960 | 0,000233072138 | 0,001048050222 | 0,000949488112 |
| A370 | ARCINAZZO ROMANO | Lazio | Roma | 0,000051856512 | 0,000017838777 | 0,000016442088 | 0,000033271846 | 0,000012349714 | 0,000052189023 | 0,000019370967 | 0,000001886025 | 0,000031847525 | 0,000031347887 |
| M213 | ARDEA | Lazio | Roma | 0,000892174719 | 0,000837676202 | 0,000775401315 | 0,000991916419 | 0,000311492016 | 0,000958219076 | 0,000917062046 | 0,000195214251 | 0,000864817337 | 0,000820232117 |
| A401 | ARICCIA | Lazio | Roma | 0,000298456471 | 0,000246756764 | 0,000293639511 | 0,000354244434 | 0,000227688473 | 0,000261489466 | 0,000310766418 | 0,000179226195 | 0,000299302923 | 0,000280029933 |
| A446 | ARSOLI | Lazio | Roma | 0,000044548419 | 0,000019341523 | 0,000038033135 | 0,000025055308 | 0,000000000000 | 0,000035642873 | 0,000022996361 | 0,000001357036 | 0,000029358381 | 0,000030867861 |
| A449 | ARTENA | Lazio | Roma | 0,000203335209 | 0,000148905797 | 0,000246525215 | 0,000203710491 | 0,000121116323 | 0,000203895701 | 0,000212910673 | 0,000112002481 | 0,000200612993 | 0,000199526418 |
| A749 | BELLEGRA | Lazio | Roma | 0,000066027025 | 0,000028617801 | 0,000045884538 | 0,000031553753 | 0,000034688032 | 0,000062505282 | 0,000035133257 | 0,000004800931 | 0,000043265997 | 0,000047374547 |
| B114 | BRACCIANO | Lazio | Roma | 0,000372004514 | 0,000174005789 | 0,000347320068 | 0,000300731012 | 0,000188823558 | 0,000374264077 | 0,000303234988 | 0,000187835986 | 0,000313085932 | 0,000317419927 |
| B472 | CAMERATA NUOVA | Lazio | Roma | 0,000022399790 | 0,000005583989 | 0,000006330272 | 0,000005263582 | 0,000000000000 | 0,000021054802 | 0,000005484454 | 0,000000261193 | 0,000010322595 | 0,000012097252 |
| B496 | CAMPAGNANO DI ROMA | Lazio | Roma | 0,000192485830 | 0,000127263480 | 0,000212898707 | 0,000115128827 | 0,000091304555 | 0,000182416707 | 0,000185217072 | 0,000323907006 | 0,000169964715 | 0,000189200654 |
| B576 | CANALE MONTERANO | Lazio | Roma | 0,000092808013 | 0,000049497620 | 0,000077619808 | 0,000072538715 | 0,000035076905 | 0,000080706243 | 0,000059333644 | 0,000009004190 | 0,000070806047 | 0,000070198243 |
| B635 | CANTERANO | Lazio | Roma | 0,000019413872 | 0,000003851328 | 0,000003836967 | 0,000005588732 | 0,000000000000 | 0,000015268454 | 0,000004214070 | 0,000000760767 | 0,000008511260 | 0,000009536456 |
| B649 | CAPENA | Lazio | Roma | 0,000184455477 | 0,000104294426 | 0,000196201866 | 0,000183507339 | 0,000058821560 | 0,000159657620 | 0,000165342246 | 0,000068808503 | 0,000165674885 | 0,000159419420 |
| B687 | CAPRANICA PRENESTINA | Lazio | Roma | 0,000024970158 | 0,000004897485 | 0,000005379046 | 0,000005659129 | 0,000000000000 | 0,000020906390 | 0,000004118093 | 0,000000707081 | 0,000010543302 | 0,000012256626 |
| B828 | CARPINETO ROMANO | Lazio | Roma | 0,000106166306 | 0,000052830616 | 0,000084968637 | 0,000067193752 | 0,000000000000 | 0,000108996382 | 0,000068886132 | 0,000127207423 | 0,000081481331 | 0,000086493286 |
| B932 | CASAPE | Lazio | Roma | 0,000027914203 | 0,000008608542 | 0,000011450702 | 0,000009874420 | 0,000005699404 | 0,000020027028 | 0,000009112161 | 0,000000602535 | 0,000014111213 | 0,000015597442 |
| C116 | CASTEL GANDOLFO | Lazio | Roma | 0,000178562269 | 0,0000110726560 | 0,000171229259 | 0,000174085092 | 0,000089175025 | 0,000160457967 | 0,000126470866 | 0,000021789068 | 0,000152527648 | 0,000144965490 |
| C203 | CASTEL MADAMA | Lazio | Roma | 0,000141102859 | 0,000071531230 | 0,000158245060 | 0,000094547909 | 0,000000000000 | 0,000140576559 | 0,000107840925 | 0,000017771225 | 0,000111813088 | 0,000117869559 |
| C266 | CASTEL SAN PIETRO ROMANO | Lazio | Roma | 0,000029443847 | 0,000010760988 | 0,000024475047 | 0,000011055603 | 0,000000000000 | 0,000021854930 | 0,000010273706 | 0,000001127929 | 0,000016790896 | 0,000018802786 |
| C237 | CASTELNUOVO DI PORTO | Lazio | Roma | 0,000148603094 | 0,000091430279 | 0,000127908356 | 0,000133384228 | 0,000065823712 | 0,000141001977 | 0,000131446608 | 0,000023841532 | 0,000126899436 | 0,000124624629 |
| C390 | CAVE | Lazio | Roma | 0,000168514936 | 0,000110761579 | 0,000192511837 | 0,000183147255 | 0,000117893805 | 0,000165684150 | 0,000178080284 | 0,000209864793 | 0,000172526541 | 0,000168800890 |
| C518 | CERRETO LAZIALE | Lazio | Roma | 0,000033954316 | 0,000013487756 | 0,00002037 | | | | | | | |

| Codice catastale | Denominazione | Regione | Provincia | FUNZIONI GENERALI | POLIZIA LOCALE | ISTRUZIONE PUBBLICA | RIFIUTI | TPL | VIABILITÀ E TERRITORIO | SOCIALE | ASILI NIDO | COMPLESSIVO | COMPLESSIVO SENZA RIFIUTI |
|------------------|---------------------|---------|-----------|-------------------|-----------------|---------------------|----------------|----------------|------------------------|-----------------|----------------|-----------------|---------------------------|
| C784 | CIVITELLA SAN PAOLO | Lazio | Roma | 0,000055361241 | 0,000023378661 | 0,000043006749 | 0,000022425997 | 0,000000000000 | 0,000042716591 | 0,000027915939 | 0,000016901029 | 0,000033919048 | 0,000037950707 |
| C858 | COLLEFERRO | Lazio | Roma | 0,000354220785 | 0,000390747584 | 0,000416252915 | 0,000390193578 | 0,000240766726 | 0,000310008348 | 0,000395933578 | 0,000601047681 | 0,000381129022 | 0,000377949257 |
| C900 | COLONNA | Lazio | Roma | 0,000079166976 | 0,000036142260 | 0,000097850543 | 0,000057602498 | 0,000030684559 | 0,000071468972 | 0,000056342910 | 0,000121300666 | 0,000068602174 | 0,000072460762 |
| D561 | FIANO ROMANO | Lazio | Roma | 0,000275411971 | 0,000126900592 | 0,000333058764 | 0,000246009037 | 0,000117457061 | 0,000303950037 | 0,000227883835 | 0,000298354383 | 0,000256759095 | 0,000260530120 |
| D586 | FILACCIANO | Lazio | Roma | 0,000020513630 | 0,000005083338 | 0,000007648242 | 0,000005480111 | 0,000003346274 | 0,000014681900 | 0,000005865554 | 0,000001005781 | 0,000009584196 | 0,000011023872 |
| M297 | FIUMICIANO | Lazio | Roma | 0,001297958681 | 0,002029558194 | 0,002668710165 | 0,001441814166 | 0,000563353784 | 0,001340406245 | 0,001759147543 | 0,003107433990 | 0,001686407379 | 0,001772208487 |
| M309 | FORTE NUOVA | Lazio | Roma | 0,000457700580 | 0,000397422352 | 0,000614724247 | 0,000417130908 | 0,000206762013 | 0,000465164747 | 0,000563507636 | 0,000330633317 | 0,000467555916 | 0,000485244558 |
| D707 | FORMELLO | Lazio | Roma | 0,000202032657 | 0,000127838182 | 0,000250926413 | 0,000222236863 | 0,000103850007 | 0,000201414010 | 0,000023689800 | 0,000045752915 | 0,000199436185 | 0,000191437912 |
| D773 | FRASCATI | Lazio | Roma | 0,000398895618 | 0,000489641724 | 0,000408913164 | 0,000414491152 | 0,000296960057 | 0,000343547944 | 0,000418792159 | 0,000789191374 | 0,000418690954 | 0,000420164207 |
| D875 | GALLICANO NEL LAZIO | Lazio | Roma | 0,000136018435 | 0,000072645496 | 0,000120837334 | 0,000085445622 | 0,000057427707 | 0,000125980287 | 0,000087607741 | 0,000016316214 | 0,000100621676 | 0,000105945300 |
| D945 | GAVIGNANO | Lazio | Roma | 0,000049937263 | 0,000021841438 | 0,000039657278 | 0,000019037113 | 0,000000000000 | 0,000041620737 | 0,000022886284 | 0,000004270567 | 0,000030040603 | 0,000033900528 |
| D964 | GENAZZANO | Lazio | Roma | 0,000135461623 | 0,000066797780 | 0,000121824360 | 0,000080473139 | 0,000053448929 | 0,000122785507 | 0,000085880531 | 0,000042260690 | 0,000099168052 | 0,000105726060 |
| D972 | GENZANO DI ROMA | Lazio | Roma | 0,000355927893 | 0,000289933097 | 0,000361629211 | 0,000480839083 | 0,000278558274 | 0,000331039679 | 0,000418357813 | 0,000590657967 | 0,000397771843 | 0,000368632600 |
| D978 | GERANO | Lazio | Roma | 0,000042189377 | 0,000017203924 | 0,000021261659 | 0,000020488056 | 0,000000000000 | 0,000033788983 | 0,000018156138 | 0,000027138599 | 0,000025405794 | 0,000027130892 |
| E091 | GORGA | Lazio | Roma | 0,000026701544 | 0,000009787281 | 0,000015436806 | 0,000006736825 | 0,000000000000 | 0,000022000247 | 0,000008518469 | 0,000002372823 | 0,000013684314 | 0,000016121430 |
| E204 | GROTTAFERRATA | Lazio | Roma | 0,000333831585 | 0,000255428176 | 0,000318868254 | 0,000388162219 | 0,000252450653 | 0,000306721034 | 0,000376495620 | 0,000366993075 | 0,000342555041 | 0,000326556451 |
| E263 | GUIDONIA MONTECELIO | Lazio | Roma | 0,001236021336 | 0,001058141116 | 0,001392242259 | 0,001232846767 | 0,000616321578 | 0,001277790651 | 0,001741734068 | 0,000538307940 | 0,001279259016 | 0,001295540018 |
| E382 | JENNE | Lazio | Roma | 0,000023501808 | 0,000005184156 | 0,000003583333 | 0,000004850304 | 0,000000000000 | 0,000023102221 | 0,000004891000 | 0,000000282832 | 0,000010198758 | 0,000012074948 |
| E392 | LABICO | Lazio | Roma | 0,000097324319 | 0,000064575801 | 0,000138189704 | 0,000085952326 | 0,000050660124 | 0,000098177506 | 0,000089874684 | 0,000022176671 | 0,000091937736 | 0,000094037364 |
| M212 | LADISPOLI | Lazio | Roma | 0,000459874142 | 0,000922951404 | 0,001020642043 | 0,000893809988 | 0,000307897558 | 0,000603248307 | 0,000852103509 | 0,000292597536 | 0,000743950465 | 0,000691381088 |
| C767 | LANUVIO | Lazio | Roma | 0,000187566824 | 0,000133928049 | 0,000235088144 | 0,000200739646 | 0,000120705582 | 0,000191616152 | 0,000208350721 | 0,000273581847 | 0,000198295712 | 0,000197438402 |
| M207 | LARIANO | Lazio | Roma | 0,000187232376 | 0,000139396535 | 0,000231584520 | 0,000231699000 | 0,000129421376 | 0,000185984743 | 0,000208273498 | 0,000146570315 | 0,000200888649 | 0,000190080654 |
| E576 | LICENZA | Lazio | Roma | 0,000033931323 | 0,000010509317 | 0,000024507985 | 0,000014402343 | 0,000000000000 | 0,000027771611 | 0,000012040874 | 0,000001514567 | 0,000019518421 | 0,000021313095 |
| E813 | MAGLIANO ROMANO | Lazio | Roma | 0,000037598377 | 0,000018525000 | 0,000025236858 | 0,000014468725 | 0,000000000000 | 0,000029471972 | 0,000018076367 | 0,000003462834 | 0,000022112755 | 0,000024794212 |
| B632 | MANDELA | Lazio | Roma | 0,000028847725 | 0,000009271608 | 0,000021182893 | 0,000010238828 | 0,000000000000 | 0,000021640706 | 0,000009821742 | 0,000001502296 | 0,000015850089 | 0,000017818469 |
| E900 | MANZIANA | Lazio | Roma | 0,000124568768 | 0,000087528736 | 0,000130751161 | 0,000130663328 | 0,000066281130 | 0,000127925659 | 0,000119860594 | 0,000017868319 | 0,000118030724 | 0,000113599320 |
| E908 | MARANO EQUO | Lazio | Roma | 0,000030529301 | 0,000010752763 | 0,000017870766 | 0,000011848263 | 0,000000000000 | 0,000025375383 | 0,000009040986 | 0,000001040746 | 0,000016574794 | 0,000018232818 |
| E924 | MARCELLINA | Lazio | Roma | 0,000119025679 | 0,000067107951 | 0,000125641247 | 0,000087797698 | 0,000084432961 | 0,000123743748 | 0,000114653687 | 0,000024142643 | 0,000103277373 | 0,000108707505 |
| E958 | MARINO | Lazio | Roma | 0,000657511782 | 0,000586061461 | 0,000835006793 | 0,000681182715 | 0,000434650206 | 0,000669974024 | 0,000780752922 | 0,000456333961 | 0,000687306183 | 0,000689454240 |
| F064 | MAZZANO ROMANO | Lazio | Roma | 0,000070471087 | 0,000040900594 | 0,000061014126 | 0,000033824365 | 0,000000000000 | 0,000061945257 | 0,000039976635 | 0,000005886430 | 0,000047121422 | 0,000051785910 |
| F127 | MENTANA | Lazio | Roma | 0,000320831034 | 0,000269205218 | 0,000405592930 | 0,000291569929 | 0,000114406869 | 0,000336247061 | 0,000408991958 | 0,000075862089 | 0,000319944750 | 0,000329898383 |
| F477 | MONTE COMPATRI | Lazio | Roma | 0,000191791514 | 0,000113659534 | 0,000249568226 | 0,000182875562 | 0,000128258245 | 0,000206382689 | 0,000179295048 | 0,000031523351 | 0,000183129591 | 0,000183218702 |
| F590 | MONTE PORZIO CATONE | Lazio | Roma | 0,000147027877 | 0,000074006507 | 0,000175474353 | 0,000122432250 | 0,000088113550 | 0,000152804372 | 0,000122985783 | 0,000266923229 | 0,000138958389 | 0,000144755610 |
| F504 | MONTEFLAVIO | Lazio | Roma | 0,000038043263 | 0,000014719798 | 0,000020524173 | 0,000018073961 | 0,000000000000 | 0,000031321764 | 0,000016917790 | 0,000003383095 | 0,000022298425 | 0,000023780329 |
| F534 | MONTELANICO | Lazio | Roma | 0,000055287703 | 0,000026981852 | 0,000046850548 | 0,000028643372 | 0,000000000000 | 0,000053189027 | 0,000028209369 | 0,000005195325 | 0,000037113345 | 0,000040084535 |
| F545 | MONTELIBRETTI | Lazio | Roma | 0,000094198395 | 0,000038728479 | 0,000097059213 | 0,000077101769 | 0,000038498318 | 0,000105803052 | 0,000076095608 | 0,000114423469 | 0,000083831103 | 0,000086191694 |
| F611 | MONTEROTONDO | Lazio | Roma | 0,000634083722 | 0,000488118961 | 0,000707871702 | 0,000729013308 | 0,000423628757 | 0,000600712018 | 0,000746839484 | 0,000529827604 | 0,000660794200 | 0,000636863549 |
| F692 | MONTORIO ROMANO | Lazio | Roma | 0,000049881838 | 0,000023207198 | 0,000038440771 | 0,000028519591 | 0,000000000000 | 0,000044455357 | 0,000025993092 | 0,000005119978 | 0,000033281359 | 0,000034951744 |
| F730 | MORICONE | Lazio | Roma | 0,000057430609 | 0,000018804885 | 0,000043027760 | 0,000040420814 | 0,000000000000 | 0,000055840637 | 0,000030099256 | 0,000077126706 | 0,000042916116 | 0,000043791446 |
| F734 | MORLUPO | Lazio | Roma | 0,000130417874 | 0,000087295967 | 0,000141904155 | 0,000128407074 | 0,000093570350 | 0,000133564769 | 0,000135620421 | 0,000184739903 | 0,000130481797 | 0,000131209591 |
| F857 | NAZZANO | Lazio | Roma | 0,000036519188 | 0,000012067558 | 0,000041829206 | 0,000021421344 | 0,000000000000 | 0,000031268181 | 0,000018040863 | 0,000003022078 | 0,000025613926 | 0,000027084646 |
| F865 | NEMI | Lazio | Roma | 0,000049517503 | 0,000014389258 | 0,000049733775 | 0,000043834350 | 0,000020710361 | 0,000037876042 | 0,000023971659 | 0,000003457395 | 0,0000337567467 | 0,000035369101 |
| F871 | NEROLA | Lazio | Roma | 0,000056509419 | 0,000024648366 | 0,000048255351 | 0,000023651585 | 0,000015656872 | 0,000044859975 | 0,000025718254 | 0,000003925752 | 0,000035162492 | 0,000039200415 |
| F880 | NETTUNO | Lazio | Roma | 0,000911136858 | 0,000865418798 | 0,000905838040 | 0,001111450653 | 0,000381558970 | 0,000886801723 | 0,000954107274 | 0,000373454685 | 0,000924845930 | 0,000859386666 |
| G022 | OLEVANO ROMANO | Lazio | Roma | 0,000144930285 | 0,000084628845 | 0,000115680695 | 0,000092747161 | 0,000000000000 | 0,000137117647 | 0,000100279244 | 0,000093520001 | 0,000108796029 | 0,000114425828 |
| G274 | PALESTRINA | Lazio | Roma | 0,000329495202 | 0,000255746577 | 0,000400179088 | 0,000343879987 | 0,000235441081 | 0,000342340629 | 0,000391097768 | 0,000075963385 | 0,000335534377 | 0,000332606812 |
| G293 | PALOMBARA SABINA | Lazio | Roma | 0,000243584944 | 0,000142312827 | 0,000248256526 | 0,000162125318 | 0,000158849541 | 0,000238341097 | 0,000211873372 | 0,000046505640 | 0,000200106767 | 0,000213430319 |
| G444 | PERCILE | Lazio | Roma | 0,000018131315 | 0,000003350040 | 0,000003519751 | 0,000005187521 | 0,000000000000 | 0,000012432117 | 0,000003271455 | 0,000000118434 | 0,000007571066 | 0,000008407193 |
| G704 | PISONIANO | Lazio | Roma | 0,000031341971 | 0,000008896355 | 0,000025688329 | 0,000010938099 | 0,000000000000 | 0,000027537261 | 0,000010630506 | 0,000001585508 | 0,000017912137 | 0,000020358568 |
| G784 | POLI | Lazio | Roma | 0,000056959171 | 0,000026876118 | 0,000060105871 | 0,000036545496 | 0,000000000000 | 0,000054195644 | 0,000032420323 | 0,000059588988 | 0,000044083008 | 0,000046727100 |
| G811 | POMEZIA | Lazio | Roma | 0,000864395376 | 0,0001779957315 | 0,002238832526 | 0,001356208675 | 0,000553342007 | 0,0010177056787 | 0,0001418888421 | 0,000847278348 | 0,001327428149 | 0,001317332199 |
| G874 | PONZANO ROMANO | Lazio | Roma | 0,000034709309 | 0,000017673387 | 0,000032559730 | 0,000017843896 | 0,000000000000 | 0,000033704803 | 0,000016452288 | 0,000004343515 | 0,000023608228 | 0,000025630304 |
| H267 | RIANO | Lazio | Roma | 0,000154012694 | 0,000109876943 | 0,000238700203 | 0,000137774164 | 0,000056793417 | 0,000150906653 | 0,000167306052 | 0,000029965975 | 0,000151467033 | 0,000156270369 |
| H288 | RIGNANO FLAMINIO | Lazio | Roma | 0,000161903120 | 0,000100782486 | 0,000187874331 | 0,000145318615 | 0,000081355212 | 0,000156960407 | 0,000170165908 | 0,000222043285 | 0,000157117647 | 0,000161256642 |
| H300 | RIOFREDDO | Lazio | Roma | 0,000028083167 | 0,000010521908 | 0,000023793463 | 0,000008978481 | 0,00 | | | | | |

| Codice catastale | Denominazione | Regione | Provincia | FUNZIONI GENERALI | POLIZIA LOCALE | ISTRUZIONE PUBBLICA | RIFIUTI | TPL | VIABILITÀ E TERRITORIO | SOCIALE | ASILI NIDO | COMPLESSIVO | COMPLESSIVO SENZA RIFIUTI |
|------------------|-------------------------|---------|-----------|-------------------|----------------|---------------------|----------------|----------------|------------------------|----------------|----------------|----------------|---------------------------|
| H494 | ROIATE | Lazio | Roma | 0,000028834756 | 0,000010139213 | 0,000008401745 | 0,000006950165 | 0,000007535631 | 0,000021063289 | 0,000008368498 | 0,000000902513 | 0,000013320881 | 0,000015555672 |
| H501 | ROMA | Lazio | Roma | 0,050732440122 | 0,118010130697 | 0,084964510594 | 0,084718649906 | 0,220761385835 | 0,050490650712 | 0,080934958557 | 0,119362275173 | 0,081560918219 | 0,080453214238 |
| H618 | ROVIANO | Lazio | Roma | 0,000039391755 | 0,000019144909 | 0,000033959211 | 0,000020978717 | 0,000018116371 | 0,000030850304 | 0,000020141942 | 0,000001358671 | 0,000026331846 | 0,000028209676 |
| H658 | SACROFANO | Lazio | Roma | 0,000119810632 | 0,000082185077 | 0,000124354321 | 0,000093629818 | 0,000075438265 | 0,000117796527 | 0,000118712480 | 0,000142482878 | 0,000110009659 | 0,000115755561 |
| H745 | SAMBUCI | Lazio | Roma | 0,000029672231 | 0,000012318952 | 0,000016517817 | 0,000014361160 | 0,000000000000 | 0,000022831286 | 0,000011168740 | 0,000002256909 | 0,000017064773 | 0,000018013176 |
| M295 | SAN CESAREO | Lazio | Roma | 0,000250158168 | 0,000133431267 | 0,000346019113 | 0,000307090440 | 0,000129377565 | 0,000267256586 | 0,000224908856 | 0,000049533809 | 0,000255768586 | 0,000237765340 |
| H942 | SAN GREGORIO DA SASSOLA | Lazio | Roma | 0,000043342951 | 0,000019316013 | 0,000022828448 | 0,000022446772 | 0,000000000000 | 0,000040031098 | 0,000021469493 | 0,000004063644 | 0,000026857624 | 0,000028404912 |
| I125 | SAN POLO DEI CAVALIERI | Lazio | Roma | 0,000060339332 | 0,000022684911 | 0,000042918611 | 0,000043222787 | 0,000000000000 | 0,000064258665 | 0,000035074353 | 0,000006614641 | 0,000043518806 | 0,000043622646 |
| I400 | SAN VITO ROMANO | Lazio | Roma | 0,000076127473 | 0,000034868118 | 0,000051538638 | 0,000047013085 | 0,000029127074 | 0,000062383978 | 0,000046860918 | 0,000005789269 | 0,000052076125 | 0,000053852194 |
| I284 | SANT'ANGELO ROMANO | Lazio | Roma | 0,000100798013 | 0,000055617148 | 0,000092615567 | 0,000056469107 | 0,000042652334 | 0,000090067447 | 0,000069149411 | 0,000009933122 | 0,000073491186 | 0,000079462379 |
| I352 | SANT'ORESTE | Lazio | Roma | 0,000085790038 | 0,000043891009 | 0,000076477170 | 0,000049442773 | 0,000044288272 | 0,000076607709 | 0,000051788905 | 0,000105974107 | 0,000065292935 | 0,000070853030 |
| I255 | SANTA MARINELLA | Lazio | Roma | 0,000461890370 | 0,000309213014 | 0,000248347450 | 0,000510500229 | 0,000161932654 | 0,000463715803 | 0,000326087700 | 0,000191416710 | 0,000395029167 | 0,000354522954 |
| I424 | SARACINESCO | Lazio | Roma | 0,000018216217 | 0,000001957754 | 0,000004310837 | 0,000002571976 | 0,000002179792 | 0,000011775414 | 0,000002161733 | 0,000000141418 | 0,000006737540 | 0,000008198782 |
| I573 | SEGNI | Lazio | Roma | 0,000166413296 | 0,000077997559 | 0,000156610233 | 0,000149346207 | 0,000108944172 | 0,000193819405 | 0,000135228816 | 0,000247454083 | 0,000154284452 | 0,000156016745 |
| I992 | SUBIACO | Lazio | Roma | 0,000194233029 | 0,000092507080 | 0,000145963656 | 0,000136067023 | 0,000000000000 | 0,000214590865 | 0,000148984505 | 0,000142116122 | 0,000152834557 | 0,000158716458 |
| L182 | TIVOLI | Lazio | Roma | 0,000835305795 | 0,000810871576 | 0,000058142957 | 0,000928730855 | 0,000685912151 | 0,000940106931 | 0,001123118899 | 0,000608459294 | 0,000930333045 | 0,000930895079 |
| L192 | TOLFA | Lazio | Roma | 0,000117195446 | 0,000070100443 | 0,000108744852 | 0,000077085774 | 0,000060196676 | 0,000123630024 | 0,000077304204 | 0,000105497609 | 0,000094686904 | 0,000100861223 |
| L302 | TORRITA TIBERINA | Lazio | Roma | 0,000029187948 | 0,000010646118 | 0,000020615993 | 0,000017532074 | 0,000000000000 | 0,000024920092 | 0,000013997008 | 0,000003358996 | 0,000018942308 | 0,000019437006 |
| L401 | TREVIGNANO ROMANO | Lazio | Roma | 0,000130095381 | 0,000059248594 | 0,000110348856 | 0,000128913673 | 0,000042312908 | 0,000126553740 | 0,000089145266 | 0,000196026155 | 0,000115214366 | 0,000110408772 |
| L611 | VALLEPIETRA | Lazio | Roma | 0,000021731219 | 0,000003326794 | 0,000002609642 | 0,000011027205 | 0,000000000000 | 0,000019322509 | 0,000003825647 | 0,000000282832 | 0,000010585682 | 0,000010430799 |
| L625 | VALLINFREDA | Lazio | Roma | 0,000020534729 | 0,000004335752 | 0,000005462629 | 0,000004449418 | 0,000000000000 | 0,000018048281 | 0,000004037508 | 0,000000000000 | 0,000008954574 | 0,000010534943 |
| L639 | VALMONTONE | Lazio | Roma | 0,000255671874 | 0,000206348882 | 0,000316666742 | 0,000301930095 | 0,000137187610 | 0,000240047997 | 0,000237573959 | 0,000362992500 | 0,000267787867 | 0,000255811080 |
| L719 | VELLETRI | Lazio | Roma | 0,000738711694 | 0,000686550971 | 0,000774497884 | 0,000867133580 | 0,000637475391 | 0,000758587543 | 0,000991383411 | 0,000365651426 | 0,000796913228 | 0,000772280557 |
| L851 | VICOVARO | Lazio | Roma | 0,000084242037 | 0,000044855068 | 0,000074346837 | 0,000052801285 | 0,000000000000 | 0,000072824925 | 0,000057447291 | 0,000008072486 | 0,000060836638 | 0,000063655367 |
| M095 | VIVARO ROMANO | Lazio | Roma | 0,000017368037 | 0,000001822884 | 0,000002356528 | 0,000003868117 | 0,000000000000 | 0,000013323199 | 0,000002162594 | 0,000000282832 | 0,000006763791 | 0,00000779568 |
| M141 | ZAGAROLO | Lazio | Roma | 0,000250642301 | 0,000208907215 | 0,000325292122 | 0,000278688597 | 0,000160441044 | 0,000270985491 | 0,000285262592 | 0,000062621618 | 0,000262325282 | 0,000256585178 |
| A040 | ACQUAPENDENTE | Lazio | Viterbo | 0,000138212983 | 0,000086076383 | 0,000079389797 | 0,000085511646 | 0,000064612794 | 0,000152012799 | 0,000099466993 | 0,000108156192 | 0,000105332585 | 0,000112285593 |
| A412 | ARLENA DI CASTRO | Lazio | Viterbo | 0,000029293095 | 0,000011564345 | 0,000014746419 | 0,000004545444 | 0,000000000000 | 0,000023482676 | 0,000011492081 | 0,000004502625 | 0,000014373844 | 0,000017821558 |
| A577 | BAGNOREGIO | Lazio | Viterbo | 0,000095345937 | 0,000053066907 | 0,000043094528 | 0,000067462993 | 0,000041121589 | 0,000089755817 | 0,000053873062 | 0,000004988676 | 0,000066015447 | 0,000065507661 |
| A628 | BARBARANO ROMANO | Lazio | Viterbo | 0,000035034676 | 0,000012330698 | 0,000013948448 | 0,000017119908 | 0,000000000000 | 0,000032192897 | 0,000013229761 | 0,000002748896 | 0,000019951174 | 0,000020944357 |
| A706 | BASSANO IN TEVERINA | Lazio | Viterbo | 0,000041175145 | 0,000014422701 | 0,000021517730 | 0,000016281512 | 0,000000000000 | 0,000034270207 | 0,000017858290 | 0,000002539753 | 0,000023018350 | 0,000025381573 |
| A704 | BASSANO ROMANO | Lazio | Viterbo | 0,000101137463 | 0,000053975937 | 0,000066505767 | 0,000069400082 | 0,000062543735 | 0,000096273226 | 0,000074484359 | 0,000014211122 | 0,000075793574 | 0,000078036353 |
| A857 | BLERA | Lazio | Viterbo | 0,000046150684 | 0,000038611218 | 0,000046150684 | 0,000043640337 | 0,000028633710 | 0,000077981511 | 0,000047765965 | 0,000006580407 | 0,000003586033 | 0,000057074894 |
| A949 | BOLSENA | Lazio | Viterbo | 0,000108240048 | 0,000108894517 | 0,000063812805 | 0,000108003209 | 0,000000000000 | 0,000103481823 | 0,000073406206 | 0,000096566932 | 0,000092456074 | 0,000087002279 |
| A955 | BOMARZO | Lazio | Viterbo | 0,000053711110 | 0,000020495390 | 0,000026663200 | 0,000017980037 | 0,000000000000 | 0,000049940450 | 0,000023983245 | 0,000004502533 | 0,000029891749 | 0,000034070270 |
| B388 | CALCATA | Lazio | Viterbo | 0,000033139882 | 0,000011804930 | 0,000014560018 | 0,000011829542 | 0,000000000000 | 0,000024330712 | 0,000009858525 | 0,000002078509 | 0,000016762818 | 0,000018493367 |
| B597 | CANEPINA | Lazio | Viterbo | 0,000070342044 | 0,000038449258 | 0,000053094554 | 0,000045571470 | 0,000000000000 | 0,000066710592 | 0,000042697478 | 0,000060755459 | 0,000052057406 | 0,000054332614 |
| B604 | CANINO | Lazio | Viterbo | 0,000125484116 | 0,000064646095 | 0,000076510682 | 0,000077605092 | 0,000052769009 | 0,000136788215 | 0,000090117116 | 0,000106186129 | 0,000095207725 | 0,000101382570 |
| B663 | CAPODIMONTE | Lazio | Viterbo | 0,000057168886 | 0,000043508248 | 0,000023113415 | 0,000037595413 | 0,000000000000 | 0,000055707206 | 0,000026102671 | 0,000003393978 | 0,000037760810 | 0,000037818829 |
| B688 | CAPRANICA | Lazio | Viterbo | 0,000137790837 | 0,000081150744 | 0,000108717595 | 0,000082037218 | 0,000056920881 | 0,000136175604 | 0,000100336404 | 0,000170609700 | 0,000108225178 | 0,000117411680 |
| B691 | CAPRAROLA | Lazio | Viterbo | 0,000138840910 | 0,000066039108 | 0,000079137702 | 0,000102353053 | 0,000059930873 | 0,000134055379 | 0,000084744695 | 0,000150930246 | 0,000105482976 | 0,000106580925 |
| B735 | CARBOGNANO | Lazio | Viterbo | 0,000054957233 | 0,000024287125 | 0,000033816437 | 0,000026358857 | 0,000000000000 | 0,000048216648 | 0,000025804655 | 0,000006001969 | 0,000033637456 | 0,000036190723 |
| C269 | CASTEL SANT'ELIA | Lazio | Viterbo | 0,000061420687 | 0,000029624304 | 0,000042138391 | 0,000033186512 | 0,000000000000 | 0,000052251255 | 0,000032659928 | 0,000004972446 | 0,000039627677 | 0,000041887180 |
| C315 | CASTIGLIONE IN TEVERINA | Lazio | Viterbo | 0,000059625348 | 0,000028694506 | 0,000041674582 | 0,000025302365 | 0,000000000000 | 0,000053480968 | 0,000032235598 | 0,000004732302 | 0,000037177430 | 0,000041343096 |
| C446 | CELLENO | Lazio | Viterbo | 0,000038969839 | 0,000016764723 | 0,000025802158 | 0,000018791806 | 0,000000000000 | 0,000032170908 | 0,000017186015 | 0,000002424770 | 0,000023599644 | 0,000025286191 |
| C447 | CELLERE | Lazio | Viterbo | 0,000039978251 | 0,000015115168 | 0,000013733005 | 0,000009148771 | 0,000008794052 | 0,000036215739 | 0,000017889971 | 0,000001858283 | 0,000020468123 | 0,000024438850 |
| C765 | CIVITA CASTELLANA | Lazio | Viterbo | 0,000257925265 | 0,000238644006 | 0,000218712858 | 0,00025929474 | 0,000179590389 | 0,000252188377 | 0,000281456890 | 0,000317341203 | 0,000253647716 | 0,000252847295 |
| C780 | CIVITELLA D'AGLIANO | Lazio | Viterbo | 0,000064909224 | 0,000019199064 | 0,000023240750 | 0,000023535166 | 0,000000000000 | 0,000045659320 | 0,000022408176 | 0,000003936497 | 0,000032206356 | 0,000035248132 |
| C988 | CORCHIANO | Lazio | Viterbo | 0,000084042118 | 0,000043613465 | 0,000056250630 | 0,000042079190 | 0,000026193160 | 0,000076109227 | 0,000053730313 | 0,000009119406 | 0,000056292558 | 0,000061278480 |
| D452 | FABRICA DI ROMA | Lazio | Viterbo | 0,000170298611 | 0,000097825964 | 0,000111272504 | 0,000094814071 | 0,000067550188 | 0,000155732702 | 0,000123017843 | 0,000017692876 | 0,000119665435 | 0,000128383071 |
| D475 | FALERIA | Lazio | Viterbo | 0,000055137740 | 0,000022867823 | 0,000036673844 | 0,000027242732 | 0,000000000000 | 0,000047282221 | 0,000029375564 | 0,000036298525 | 0,000035787961 | 0,000038785551 |
| D503 | FARNESE | Lazio | Viterbo | 0,000047956755 | 0,000018061927 | 0,000014799633 | 0,000023127320 | 0,000011352872 | 0,000047694104 | 0,000022493151 | 0,000002859999 | 0,000028205290 | 0,000029986597 |
| D870 | GALLESE | Lazio | Viterbo | 0,000067299335 | 0,000033794794 | 0,000046152654 | 0,000027769597 | 0,000019268233 | 0,000064950575 | 0,000036821104 | 0,000005891268 | 0,000043011312 | 0,000048357970 |
| E126 | GRADOLI | Lazio | Viterbo | 0,000046570013 | 0,000017558254 | 0,000025729682 | 0,000026308106 | 0,000014428560 | 0,000041911954 | 0,000021945218 | 0,000001573417 | 0,000029424155 | 0,000030517237 |
| E128 | GRAFFIGNANO | Lazio | Viterbo | 0,000061096982 | 0,000030629416 | | | | | | | | |

| Codice catastale | Denominazione | Regione | Provincia | FUNZIONI GENERALI | POLIZIA LOCALE | ISTRUZIONE PUBBLICA | RIFIUTI | TPL | VIABILITÀ E TERRITORIO | SOCIALE | ASILI NIDO | COMPLESSIVO | COMPLESSIVO SENZA RIFIUTI |
|------------------|------------------------------|---------|-----------|-------------------|----------------|---------------------|----------------|-----------------|------------------------|----------------|-----------------|-----------------|---------------------------|
| F603 | MONTE ROMANO | Lazio | Viterbo | 0,000051167641 | 0,000024303793 | 0,000041613572 | 0,000021586909 | 0,000000000000 | 0,000051017872 | 0,000024556725 | 0,000004309993 | 0,000032750944 | 0,000036667188 |
| F499 | MONTEFIASCONE | Lazio | Viterbo | 0,000260747825 | 0,000121890085 | 0,000177107494 | 0,000277279547 | 0,000168769143 | 0,000276210389 | 0,000209870037 | 0,000204393069 | 0,000233331613 | 0,000217915071 |
| F606 | MONTEROSI | Lazio | Viterbo | 0,000069049149 | 0,000045333277 | 0,000083998100 | 0,000062510231 | 0,000000000000 | 0,000071325038 | 0,000066465658 | 0,000140328018 | 0,000068009305 | 0,000069938330 |
| F868 | NEPI | Lazio | Viterbo | 0,000184921848 | 0,000104326893 | 0,000136524641 | 0,000147949378 | 0,000079594102 | 0,000182173266 | 0,000142093334 | 0,000210323878 | 0,000154005176 | 0,000156129495 |
| G065 | ONANO | Lazio | Viterbo | 0,000037053642 | 0,000014014245 | 0,000015390477 | 0,000014889117 | 0,000000000000 | 0,000033709562 | 0,000014083813 | 0,000001129782 | 0,000020320656 | 0,000022225991 |
| G111 | ORIOLO ROMANO | Lazio | Viterbo | 0,000077157667 | 0,000043420374 | 0,000066093135 | 0,000059641913 | 0,000000000000 | 0,000068793643 | 0,000053836787 | 0,000088236596 | 0,000062112382 | 0,000062979000 |
| G135 | ORTE | Lazio | Viterbo | 0,000202565190 | 0,000127615351 | 0,000142356869 | 0,000123083556 | 0,000087770332 | 0,000192703419 | 0,000150370040 | 0,000185309216 | 0,000152401799 | 0,000166466219 |
| G571 | PIANSANO | Lazio | Viterbo | 0,000057875855 | 0,000023699313 | 0,000025593016 | 0,000032493681 | 0,000000000000 | 0,000052390806 | 0,000029668555 | 0,000006007686 | 0,000035787207 | 0,000036942547 |
| H071 | PROCENO | Lazio | Viterbo | 0,000027627298 | 0,000008419989 | 0,000007598919 | 0,000007637727 | 0,000000000000 | 0,000023831363 | 0,000007667141 | 0,000000424081 | 0,000012996146 | 0,000014875832 |
| H534 | RONCIGLIONE | Lazio | Viterbo | 0,000189251978 | 0,000108227867 | 0,000129768587 | 0,000154132033 | 0,000090562819 | 0,000179919945 | 0,000135145029 | 0,000206750333 | 0,000154722584 | 0,000154929745 |
| H969 | SAN LORENZO NUOVO | Lazio | Viterbo | 0,000057366884 | 0,000036349451 | 0,000035568207 | 0,000037391104 | 0,000000000000 | 0,000049138338 | 0,000032133915 | 0,000003952282 | 0,000039044591 | 0,000039624620 |
| I855 | SORIANO NEL CIMINO | Lazio | Viterbo | 0,000187646779 | 0,000107136653 | 0,000102197924 | 0,000125995139 | 0,000079227021 | 0,000193847579 | 0,000127937823 | 0,000015521985 | 0,000136228009 | 0,000139817608 |
| L017 | SUTRI | Lazio | Viterbo | 0,000144881767 | 0,000075809994 | 0,000085159438 | 0,000094426859 | 0,000057237906 | 0,000143037275 | 0,000103727004 | 0,000019602512 | 0,000104915819 | 0,000108595253 |
| D024 | TARQUINIA | Lazio | Viterbo | 0,000395529592 | 0,000295235557 | 0,000244079704 | 0,000492044730 | 0,000154070017 | 0,000452250167 | 0,000302953194 | 0,000385108161 | 0,000378036189 | 0,000338043015 |
| L150 | TESSENNANO | Lazio | Viterbo | 0,000019961801 | 0,000004534045 | 0,000003925208 | 0,000004013949 | 0,000000000000 | 0,000013567196 | 0,000004431797 | 0,000000565438 | 0,000008090616 | 0,000009520674 |
| L310 | TUSCANIA | Lazio | Viterbo | 0,000182981465 | 0,000110460020 | 0,000101919885 | 0,000152937761 | 0,000000000000 | 0,000203894807 | 0,000139198291 | 0,000180852621 | 0,000149227891 | 0,000147926502 |
| L569 | VALENTANO | Lazio | Viterbo | 0,000073963058 | 0,000037118395 | 0,000039870878 | 0,000047854198 | 0,000000000000 | 0,000079392148 | 0,000042165092 | 0,000006202389 | 0,000050870306 | 0,000051928330 |
| L612 | VALLERANO | Lazio | Viterbo | 0,000066995097 | 0,000028723332 | 0,000034344518 | 0,000036904783 | 0,000000000000 | 0,000057361134 | 0,000033944262 | 0,000047248072 | 0,000043046768 | 0,000045201321 |
| A701 | VASANELLO | Lazio | Viterbo | 0,000092450481 | 0,000047378500 | 0,000057644952 | 0,000049966807 | 0,000000000000 | 0,000085876481 | 0,000056651625 | 0,000038143073 | 0,000062300329 | 0,000066626817 |
| L713 | VEJANO | Lazio | Viterbo | 0,000056955467 | 0,000027582682 | 0,000032426797 | 0,000030517086 | 0,000000000000 | 0,000053694207 | 0,000029964175 | 0,000004963601 | 0,000036412932 | 0,000038481143 |
| L814 | VETRALLA | Lazio | Viterbo | 0,000282182884 | 0,000164315162 | 0,000175006541 | 0,000203709510 | 0,000123542598 | 0,000278262090 | 0,000219805670 | 0,000297175198 | 0,000224938624 | 0,000232385607 |
| L882 | VIGNANELLO | Lazio | Viterbo | 0,000112219036 | 0,000055238521 | 0,000068242268 | 0,000065877759 | 0,000000000000 | 0,000099193420 | 0,000068346078 | 0,000036184818 | 0,000075538833 | 0,000078927851 |
| H913 | VILLA SAN GIOVANNI IN TUSCIA | Lazio | Viterbo | 0,000038501796 | 0,000015612531 | 0,000020863946 | 0,000013716709 | 0,000000000000 | 0,000028432048 | 0,000018336813 | 0,000002539402 | 0,000021204060 | 0,000023830556 |
| M082 | VITERBO | Lazio | Viterbo | 0,001191703920 | 0,001589966388 | 0,001056178170 | 0,001243448768 | 0,002055941771 | 0,001391607281 | 0,001534029320 | 0,000922356869 | 0,001310008538 | 0,001333357109 |
| M086 | VITORCHIANO | Lazio | Viterbo | 0,000110374781 | 0,000063888318 | 0,000106564494 | 0,000052452933 | 0,000000000000 | 0,000101759955 | 0,000069363943 | 0,000012482959 | 0,000017551278 | 0,000085376018 |
| A388 | ARENZANO | Liguria | Genova | 0,000317704481 | 0,000210003837 | 0,000185045519 | 0,000227156962 | 0,000112765239 | 0,000306886543 | 0,000207400784 | 0,000357961256 | 0,000245904923 | 0,000252481539 |
| A506 | AVEGNO | Liguria | Genova | 0,000059140578 | 0,000022151059 | 0,000042365933 | 0,000034926715 | 0,000012175246 | 0,000059773926 | 0,000033828890 | 0,000006129369 | 0,000040675179 | 0,000042691689 |
| A658 | BARGAGLI | Liguria | Genova | 0,000065537223 | 0,000024310803 | 0,000048222180 | 0,000036920983 | 0,000024489249 | 0,000066420907 | 0,000035615995 | 0,000006538049 | 0,000044845224 | 0,000047624977 |
| A922 | BOGLIASCO | Liguria | Genova | 0,000104798263 | 0,000080196523 | 0,000077166355 | 0,000082589139 | 0,000043843567 | 0,000101931168 | 0,000075863896 | 0,000126357177 | 0,000087733967 | 0,000089538727 |
| B067 | BORZONASCA | Liguria | Genova | 0,000058871867 | 0,000025026861 | 0,000031217533 | 0,000036750794 | 0,000024712226 | 0,000077832754 | 0,000032715221 | 0,000002665511 | 0,000042109353 | 0,000043989088 |
| B282 | BUSALLA | Liguria | Genova | 0,000118475951 | 0,000083643773 | 0,000072702418 | 0,000072573209 | 0,000062541257 | 0,000116911083 | 0,000095513166 | 0,000102015392 | 0,000091970072 | 0,000098774317 |
| B490 | CAMOGGI | Liguria | Genova | 0,000185656391 | 0,000103771720 | 0,000075395079 | 0,000172935454 | 0,000066440398 | 0,000167945851 | 0,000100362188 | 0,000033786208 | 0,000137223402 | 0,000124695934 |
| B538 | CAMPO LIGURE | Liguria | Genova | 0,000068221217 | 0,000032376296 | 0,000048615894 | 0,000034528155 | 0,000030072799 | 0,000069240620 | 0,000042872102 | 0,000006873554 | 0,000047013667 | 0,000051393473 |
| B551 | CAMPOMORONE | Liguria | Genova | 0,000128000291 | 0,000069504472 | 0,000119869991 | 0,000079886952 | 0,000061310463 | 0,000135495942 | 0,000115444946 | 0,0000114342203 | 0,0000106652332 | 0,000116041387 |
| B726 | CARASCO | Liguria | Genova | 0,000081378619 | 0,000073392993 | 0,000062753195 | 0,000077908421 | 0,000029163960 | 0,000087945152 | 0,000052870090 | 0,000121661414 | 0,000073703908 | 0,000072229002 |
| B939 | CASARZA LIGURE | Liguria | Genova | 0,000126741785 | 0,000069006305 | 0,000101533632 | 0,000098350064 | 0,000050314473 | 0,000141150360 | 0,000109064169 | 0,000016318377 | 0,000104304205 | 0,000106392864 |
| B956 | CASELLA | Liguria | Genova | 0,000074662396 | 0,000032999966 | 0,000044381548 | 0,000058512560 | 0,000025968475 | 0,000072153108 | 0,000045261481 | 0,000005769085 | 0,000054531272 | 0,000053134672 |
| C302 | CASTIGLIONE CHIAVARESE | Liguria | Genova | 0,000044659638 | 0,000019477896 | 0,000045169016 | 0,000033323075 | 0,000019105564 | 0,000052119675 | 0,000024456271 | 0,000002974976 | 0,000035353211 | 0,000036065365 |
| C481 | CERANESI | Liguria | Genova | 0,000087038201 | 0,000037371506 | 0,000065001904 | 0,000049767120 | 0,000038723202 | 0,000087646244 | 0,000053486631 | 0,000006878454 | 0,000061249580 | 0,000065277524 |
| C621 | CHIAVARI | Liguria | Genova | 0,000452871902 | 0,000812726795 | 0,000586940026 | 0,000577899712 | 0,000331900474 | 0,000532923211 | 0,000635678894 | 0,000531433444 | 0,000564562172 | 0,000559883482 |
| C673 | CICAGNA | Liguria | Genova | 0,000061766299 | 0,000025587573 | 0,000050570414 | 0,000037373858 | 0,000020936373 | 0,000058053873 | 0,000033654730 | 0,000006137300 | 0,000043184220 | 0,000045222442 |
| C823 | COGOLETO | Liguria | Genova | 0,000238491994 | 0,000172461152 | 0,000179688275 | 0,000150537770 | 0,0000089142841 | 0,000237260277 | 0,000160135926 | 0,000207515060 | 0,000185032989 | 0,000197133602 |
| C826 | COGORNO | Liguria | Genova | 0,000105447338 | 0,000050878181 | 0,000097067765 | 0,000090963063 | 0,000062541952 | 0,000129840831 | 0,000088843139 | 0,000094024278 | 0,000095318075 | 0,000096845774 |
| C995 | COREGLIA LIGURE | Liguria | Genova | 0,000016216555 | 0,000003437598 | 0,000004250427 | 0,000005847018 | 0,000002220189 | 0,000010109572 | 0,000003067615 | 0,000001106961 | 0,000007272070 | 0,000007771966 |
| D175 | CROCEFIRESCHI | Liguria | Genova | 0,000025685906 | 0,000006158279 | 0,000008287680 | 0,000011752918 | 0,000005826836 | 0,000024043224 | 0,000007179456 | 0,000000704338 | 0,000013772320 | 0,000014480707 |
| D255 | DAVAGNA | Liguria | Genova | 0,000051228463 | 0,000017623967 | 0,000036649169 | 0,000028354499 | 0,000020298776 | 0,000057554896 | 0,000027234118 | 0,000002847895 | 0,000035222262 | 0,000037631412 |
| D509 | FASCIA | Liguria | Genova | 0,000015497811 | 0,000000925659 | 0,000000000000 | 0,000002489583 | 0,000001231577 | 0,000010677008 | 0,000001304935 | 0,000000282841 | 0,000005263719 | 0,000006236861 |
| D512 | FAVALE DI MALVARO | Liguria | Genova | 0,000022956891 | 0,000005637112 | 0,000013368925 | 0,000005713559 | 0,000002111624 | 0,000018085296 | 0,000005641442 | 0,000000458527 | 0,000011214443 | 0,000013144104 |
| D677 | FONTANIGORDA | Liguria | Genova | 0,000025241937 | 0,000004124804 | 0,000003310297 | 0,000008385366 | 0,000003844679 | 0,000024529377 | 0,000004206600 | 0,000000570975 | 0,000011549998 | 0,000012660123 |
| D969 | GENOVA | Liguria | Genova | 0,009440572339 | 0,014316034438 | 0,012996941359 | 0,012684472529 | 0,034066969791 | 0,010984599699 | 0,017046804777 | 0,013454228753 | 0,013412205700 | 0,013667487975 |
| E109 | GORRETO | Liguria | Genova | 0,000017102207 | 0,000001463086 | 0,000005021480 | 0,000001388863 | 0,0000014602826 | 0,000001870211 | 0,00000158778 | 0,0000007038298 | 0,000007745780 | |
| E341 | ISOLA DEL CANTONE | Liguria | Genova | 0,000047055154 | 0,000019616391 | 0,000022096432 | 0,000027229870 | 0,000019914733 | 0,000054863903 | 0,000022285085 | 0,000002856804 | 0,000031258530 | 0,000032671747 |
| E488 | LAVAGNA | Liguria | Genova | 0,000352108690 | 0,000249569789 | 0,000183364613 | 0,000300783444 | 0,000123230904 | 0,000379145741 | 0,000249181259 | 0,000256153869 | 0,000285775496 | 0,000280510842 |
| E519 | LEIVI | Liguria | Genova | 0,000063146344 | 0,000027591641 | 0,000040260389 | 0,000032336766 | 0,000019330161 | 0,000060220125 | 0,000032218812 | 0,000004163827 | 0,000040849020 | 0,000043835042 |
| E695 | LORSICA | Liguria | Genova | 0,000022899820 | 0,00000543455 | | | | | | | | |

| Codice catastale | Denominazione | Regione | Provincia | FUNZIONI GENERALI | POLIZIA LOCALE | ISTRUZIONE PUBBLICA | RIFIUTI | TPL | VIABILITÀ E TERRITORIO | SOCIALE | ASILI NIDO | COMPLESSIVO | COMPLESSIVO SENZA RIFIUTI |
|------------------|-------------------------|---------|-----------|-------------------|----------------|---------------------|----------------|----------------|------------------------|----------------|----------------|----------------|---------------------------|
| F354 | MONEGLIA | Liguria | Genova | 0,000112678161 | 0,000065389658 | 0,000048274257 | 0,000117206420 | 0,000030009896 | 0,000116714923 | 0,000048292784 | 0,000044601922 | 0,000087360152 | 0,000076890349 |
| F445 | MONTEBRUNO | Liguria | Genova | 0,000021989792 | 0,000003162735 | 0,000003993112 | 0,000005213481 | 0,000002519920 | 0,000016867672 | 0,000003053743 | 0,000000141416 | 0,000008959597 | 0,000010273701 |
| F682 | MONTOGGIO | Liguria | Genova | 0,000055576607 | 0,000024368211 | 0,000034771884 | 0,000035972073 | 0,000023891989 | 0,000068018692 | 0,000028716469 | 0,000003955391 | 0,000039911366 | 0,000041293235 |
| F858 | NE | Liguria | Genova | 0,000062441305 | 0,000028584015 | 0,000043675223 | 0,000037540605 | 0,000017091908 | 0,000074295213 | 0,000031051955 | 0,000007065423 | 0,000044115655 | 0,000046422124 |
| F862 | NEIRONE | Liguria | Genova | 0,000031482895 | 0,000009906620 | 0,000013034369 | 0,000014698323 | 0,000012302164 | 0,000036906445 | 0,000011513546 | 0,000001272719 | 0,000018989102 | 0,000020494269 |
| G093 | ORERO | Liguria | Genova | 0,000023483252 | 0,000006022602 | 0,000009428926 | 0,000008905187 | 0,000004146907 | 0,000019621875 | 0,000006875273 | 0,000000794325 | 0,000012114727 | 0,000013240605 |
| G646 | PIEVE LIGURE | Liguria | Genova | 0,000061613418 | 0,000043651493 | 0,000044151320 | 0,000027523213 | 0,000022340072 | 0,000058396088 | 0,000036543921 | 0,000059246714 | 0,000043592989 | 0,000049230122 |
| G913 | PORTOFINO | Liguria | Genova | 0,000062393387 | 0,000028828980 | 0,000005719334 | 0,000023716054 | 0,000004884882 | 0,000020660496 | 0,000006479184 | 0,000001270247 | 0,000024747595 | 0,000025109451 |
| H073 | PROPATA | Liguria | Genova | 0,000021676966 | 0,000001709639 | 0,000002268703 | 0,000003047233 | 0,000001771470 | 0,000016029269 | 0,000001817773 | 0,000000000000 | 0,000007689442 | 0,000009317887 |
| H183 | RAPALLO | Liguria | Genova | 0,000776586308 | 0,000565711435 | 0,000439098559 | 0,000632761757 | 0,000641654414 | 0,000863369358 | 0,000630218019 | 0,000952304163 | 0,000670793716 | 0,000684134986 |
| H212 | RECCO | Liguria | Genova | 0,000239670427 | 0,000171052267 | 0,000148151659 | 0,000195643918 | 0,000113289380 | 0,000220565485 | 0,000178831703 | 0,000048267685 | 0,000188322744 | 0,000185754542 |
| H258 | REZZOAGLIO | Liguria | Genova | 0,000046778989 | 0,000011890128 | 0,000021632821 | 0,000019784996 | 0,000014688695 | 0,000061756261 | 0,000014830100 | 0,000001877237 | 0,000028136329 | 0,000031065901 |
| H536 | RONCO SCRIVIA | Liguria | Genova | 0,000097903446 | 0,000043669008 | 0,000071272360 | 0,000063256073 | 0,000000000000 | 0,000103002585 | 0,000071216724 | 0,000130467463 | 0,000076202929 | 0,000080744570 |
| H546 | RONDANINA | Liguria | Genova | 0,000015369325 | 0,000000815892 | 0,000000601989 | 0,000002110654 | 0,000000898639 | 0,000009012101 | 0,000000984079 | 0,000000565700 | 0,000004962236 | 0,000005962545 |
| H581 | ROSSIGLIONE | Liguria | Genova | 0,000065852222 | 0,000034752572 | 0,000050617491 | 0,000033060655 | 0,000019907916 | 0,000071778643 | 0,000040953761 | 0,000004167594 | 0,000046109322 | 0,000050686677 |
| H599 | ROVEGNO | Liguria | Genova | 0,000031794533 | 0,000011699113 | 0,000012820052 | 0,000020576994 | 0,000006079907 | 0,000035922080 | 0,000008664655 | 0,000000474244 | 0,000019877208 | 0,000019631729 |
| H802 | SAN COLOMBANO CERTENOLI | Liguria | Genova | 0,000065851700 | 0,000032468800 | 0,000048125550 | 0,000035731031 | 0,000000000000 | 0,000076635553 | 0,000040887685 | 0,000071652430 | 0,000048893378 | 0,000053510612 |
| I346 | SANT'OLCESE | Liguria | Genova | 0,000119415772 | 0,000068078705 | 0,000100138301 | 0,000068008888 | 0,000051145021 | 0,000118887898 | 0,000090276471 | 0,000062013171 | 0,000090969248 | 0,000099023537 |
| I225 | SANTA MARGHERITA LIGURE | Liguria | Genova | 0,000351946555 | 0,000202452308 | 0,000131469491 | 0,000257426516 | 0,000095238380 | 0,000321309958 | 0,000176001621 | 0,000211790539 | 0,000243589130 | 0,000238735099 |
| I368 | SANTO STEFANO D'AVETO | Liguria | Genova | 0,000060205320 | 0,000014431973 | 0,000019299851 | 0,000024189628 | 0,000017304303 | 0,000070803603 | 0,000014755624 | 0,000001979821 | 0,000032931197 | 0,000035997662 |
| I475 | SAVIGNONE | Liguria | Genova | 0,000080811773 | 0,000028600198 | 0,000057793874 | 0,000044699496 | 0,000033145393 | 0,000082227240 | 0,000045169230 | 0,000014982946 | 0,00005368051 | 0,000059110485 |
| I640 | SERRA RICCÒ | Liguria | Genova | 0,000144852435 | 0,000089992639 | 0,000127223099 | 0,000065766900 | 0,000085312268 | 0,000148251482 | 0,000115772715 | 0,000072761154 | 0,000109388534 | 0,000124690612 |
| I693 | SESTRI LEVANTE | Liguria | Genova | 0,000560235045 | 0,000395718363 | 0,000308453312 | 0,000438277466 | 0,000179726350 | 0,000526754285 | 0,000363523987 | 0,000398101358 | 0,000431154486 | 0,000428655809 |
| I852 | SORI | Liguria | Genova | 0,000110958008 | 0,000069375721 | 0,000073617298 | 0,000059906993 | 0,000044722473 | 0,000104849371 | 0,000068576314 | 0,000102379559 | 0,000080159161 | 0,000087263440 |
| L167 | TIGLIETO | Liguria | Genova | 0,000028292658 | 0,000008324063 | 0,000008901593 | 0,000019406896 | 0,000005013072 | 0,000027546598 | 0,000007934960 | 0,000000141416 | 0,000016985138 | 0,000016135608 |
| L298 | TORRIGLIA | Liguria | Genova | 0,000078259204 | 0,000030833401 | 0,000056673196 | 0,000042664761 | 0,000026535985 | 0,000104177363 | 0,000032620936 | 0,000003393982 | 0,000054363477 | 0,000058467282 |
| L416 | TRIBOGNA | Liguria | Genova | 0,000024518331 | 0,000005572328 | 0,000007822547 | 0,000010020745 | 0,000003923965 | 0,000020253200 | 0,000007786522 | 0,000000769254 | 0,000012574604 | 0,000013470475 |
| L507 | USCIO | Liguria | Genova | 0,000054753435 | 0,000021017217 | 0,000037323559 | 0,000028952808 | 0,000015798509 | 0,000054803575 | 0,000030929007 | 0,000004050633 | 0,000036529057 | 0,000039186738 |
| L546 | VALBREVENNA | Liguria | Genova | 0,000034323864 | 0,000008845570 | 0,000011387124 | 0,000014216082 | 0,000009843851 | 0,000042657932 | 0,000010314013 | 0,000000989911 | 0,000019540148 | 0,000021407783 |
| M105 | VOBBIA | Liguria | Genova | 0,000026712348 | 0,000004796477 | 0,000003320107 | 0,000011563040 | 0,000004157213 | 0,000029738644 | 0,000005591455 | 0,000000424248 | 0,000013551623 | 0,000014249200 |
| M182 | ZOAGLI | Liguria | Genova | 0,000087653673 | 0,000046659181 | 0,000037057158 | 0,000043779338 | 0,000017481705 | 0,000101998651 | 0,000036663401 | 0,000004269863 | 0,000055125902 | 0,000059106175 |
| A111 | AIROLE | Liguria | Imperia | 0,000024641817 | 0,000004897949 | 0,000015989097 | 0,000006367942 | 0,000003441674 | 0,000018300056 | 0,000005671068 | 0,000000424013 | 0,000012075858 | 0,000014078144 |
| A338 | APRICALE | Liguria | Imperia | 0,000032704171 | 0,000007097937 | 0,000017178767 | 0,000010741738 | 0,000000000000 | 0,000031418434 | 0,000008433143 | 0,000001979847 | 0,000017076132 | 0,000019298181 |
| A344 | AQUILA D'ARROSCIA | Liguria | Imperia | 0,000017414234 | 0,000002068672 | 0,000001906870 | 0,000002173043 | 0,000001588410 | 0,000010154417 | 0,000002032753 | 0,000000565663 | 0,000005955413 | 0,000007282235 |
| A418 | ARMO | Liguria | Imperia | 0,000013981544 | 0,000001408356 | 0,000002921508 | 0,000001946564 | 0,000001613884 | 0,000008611811 | 0,000001493770 | 0,000000141416 | 0,000005029975 | 0,000006111608 |
| A499 | AURIGO | Liguria | Imperia | 0,000021253574 | 0,000004374842 | 0,000005631234 | 0,000003733758 | 0,000000000000 | 0,000016287807 | 0,000004473831 | 0,000000684316 | 0,000008817212 | 0,000010600442 |
| A536 | BADALUCCO | Liguria | Imperia | 0,000046680749 | 0,000012755880 | 0,000026107407 | 0,000021917501 | 0,000000000000 | 0,000042565403 | 0,000017023450 | 0,000002193149 | 0,000026887136 | 0,000028630440 |
| A581 | BAJARDO | Liguria | Imperia | 0,000023084432 | 0,000004238928 | 0,000002412212 | 0,000005614205 | 0,000004776784 | 0,000024645364 | 0,000005832480 | 0,000000565663 | 0,000010596814 | 0,000012344669 |
| A984 | BORDIGHERA | Liguria | Imperia | 0,000322681648 | 0,000186359405 | 0,000159262876 | 0,000255515507 | 0,000235744247 | 0,000337504756 | 0,000207559611 | 0,000138131547 | 0,000248503668 | 0,000246043977 |
| A993 | BORGHETTO D'ARROSCIA | Liguria | Imperia | 0,000024848014 | 0,000005461562 | 0,000006851012 | 0,000005729606 | 0,000004349007 | 0,000024298838 | 0,000006107622 | 0,000000565658 | 0,000011619986 | 0,000013686278 |
| B020 | BORGOMARO | Liguria | Imperia | 0,000037115498 | 0,000010611551 | 0,000024316079 | 0,000011497906 | 0,000006473956 | 0,000038189242 | 0,000012017106 | 0,000002477834 | 0,000020859537 | 0,000024143513 |
| B559 | CAMPOROSSO | Liguria | Imperia | 0,000122050109 | 0,000093571975 | 0,000130559020 | 0,000124675358 | 0,000030681130 | 0,000126418811 | 0,000090205058 | 0,000023000894 | 0,000110762885 | 0,000105882515 |
| B734 | CARAVONICA | Liguria | Imperia | 0,000018498681 | 0,000003523485 | 0,000004529147 | 0,000003941431 | 0,000001895551 | 0,000011621448 | 0,000003545444 | 0,000000681053 | 0,000007492228 | 0,000008737816 |
| C110 | CASTEL VITTORIO | Liguria | Imperia | 0,000026378323 | 0,000003602651 | 0,000003048134 | 0,000006677679 | 0,000003277994 | 0,000022959127 | 0,000004693082 | 0,000000141416 | 0,000011110505 | 0,000012665500 |
| C143 | CASTELLARO | Liguria | Imperia | 0,000035274479 | 0,000010091934 | 0,000021729592 | 0,000014457131 | 0,000012169741 | 0,000034829553 | 0,000015232878 | 0,000002860200 | 0,000021195696 | 0,000023559524 |
| C511 | CERIANA | Liguria | Imperia | 0,000046956409 | 0,000014683510 | 0,000027368775 | 0,000020218957 | 0,000012395151 | 0,000049537427 | 0,000018460432 | 0,000002638169 | 0,000028278744 | 0,000031106045 |
| C559 | CERVO | Liguria | Imperia | 0,000064887195 | 0,000032507287 | 0,000025857198 | 0,000042850694 | 0,000013655934 | 0,000068963534 | 0,000019471878 | 0,000003711954 | 0,000041248690 | 0,000040686721 |
| C578 | CESIO | Liguria | Imperia | 0,000018505385 | 0,000003459668 | 0,000004959211 | 0,000004857685 | 0,000001964926 | 0,000014186069 | 0,000003357110 | 0,000000534790 | 0,000008057056 | 0,000009179367 |
| C657 | CHIUSANICO | Liguria | Imperia | 0,000025062606 | 0,000008881313 | 0,000010927478 | 0,000011079665 | 0,000000000000 | 0,000023144269 | 0,000007655230 | 0,000001125295 | 0,000013797802 | 0,000014751300 |
| C660 | CHIUSAVECCHIA | Liguria | Imperia | 0,000026442550 | 0,000007994064 | 0,000016040204 | 0,000005437089 | 0,000003235694 | 0,000016696608 | 0,000006199639 | 0,000001344060 | 0,000012324647 | 0,000014740740 |
| C718 | CIPRESSA | Liguria | Imperia | 0,000050879413 | 0,000018931238 | 0,000028628282 | 0,000018104012 | 0,000012000889 | 0,000052124133 | 0,000019304861 | 0,000003898582 | 0,000029427514 | 0,000033399698 |
| C755 | CIVEZZA | Liguria | Imperia | 0,000026170558 | 0,000007228238 | 0,000012396679 | 0,000008633787 | 0,000005128184 | 0,000022863090 | 0,000007301177 | 0,000001558370 | 0,000013553190 | 0,000015278873 |
| D087 | COSIO D'ARROSCIA | Liguria | Imperia | 0,000022716818 | 0,000002424747 | 0,000002936316 | 0,000003924715 | 0,000000000000 | 0,000019748016 | 0,000003078454 | 0,000000424248 | 0,000008854293 | 0,000010583545 |
| D114 | COSTARAINERA | Liguria | Imperia | 0,000035840953 | 0,000011482698 | 0,000012622291 | 0,000013919800 | 0,000007040378 | 0,000036507755 | 0,000010833422 | 0,000003155987 | 0,000019438447 | 0,000021374339 |
| D293 | DIANO ARENTINO | Liguria | Imperia | 0,000029913 | | | | | | | | | |

| Codice catastale | Denominazione | Regione | Provincia | FUNZIONI GENERALI | POLIZIA LOCALE | ISTRUZIONE PUBBLICA | RIFIUTI | TPL | VIABILITÀ E TERRITORIO | SOCIALE | ASILI NIDO | COMPLESSIVO | COMPLESSIVO SENZA RIFIUTI |
|------------------|------------------------|---------|-----------|-------------------|----------------|---------------------|----------------|----------------|------------------------|----------------|----------------|----------------|---------------------------|
| E346 | ISOLABONA | Liguria | Imperia | 0,000030278818 | 0,000010951555 | 0,000019416743 | 0,000013371386 | 0,000005120245 | 0,000025968531 | 0,000008517098 | 0,000001129679 | 0,000017298280 | 0,000018675799 |
| E719 | LUCINASCO | Liguria | Imperia | 0,000018501366 | 0,000003717945 | 0,000005514328 | 0,000004090463 | 0,000002054519 | 0,000013241734 | 0,000003837668 | 0,000000988435 | 0,000007929166 | 0,000009275748 |
| F123 | MENDATICA | Liguria | Imperia | 0,000023870806 | 0,000003348754 | 0,000002302723 | 0,000004209704 | 0,000000000000 | 0,000021559708 | 0,000002691152 | 0,000000158745 | 0,000009280984 | 0,000011059944 |
| F290 | MOLINI DI TRIORA | Liguria | Imperia | 0,000032016096 | 0,000007299306 | 0,000005505102 | 0,000010588651 | 0,000005588225 | 0,000040993714 | 0,000009630390 | 0,000001555574 | 0,000016852447 | 0,000019049730 |
| M387 | MONTALTO CARPASIO | Liguria | Imperia | 0,000029156315 | 0,000006057723 | 0,000005132087 | 0,000008088967 | 0,000005786007 | 0,000027374318 | 0,000007321967 | 0,000000817293 | 0,000013503479 | 0,000015402841 |
| F528 | MONTEGROSSO PIAN LATTE | Liguria | Imperia | 0,000016535681 | 0,000001518624 | 0,000001766415 | 0,000002789387 | 0,000001792994 | 0,000010816972 | 0,000001719597 | 0,000000282832 | 0,000005914342 | 0,000007010549 |
| G041 | OLIVETTA SAN MICHELE | Liguria | Imperia | 0,000020101040 | 0,000002610620 | 0,000003577416 | 0,000005465999 | 0,000002000038 | 0,0000012773760 | 0,000002772781 | 0,000000662651 | 0,000008034620 | 0,000008935669 |
| G164 | OSPEDALETTI | Liguria | Imperia | 0,000128196339 | 0,000063600077 | 0,000050584808 | 0,000120956011 | 0,000025156813 | 0,000134616828 | 0,000059431175 | 0,000094343928 | 0,000097165673 | 0,000088820235 |
| G454 | PERINALDO | Liguria | Imperia | 0,000037071497 | 0,000012621455 | 0,000017869698 | 0,000017406351 | 0,000010820472 | 0,000040317588 | 0,000012277750 | 0,00000808463 | 0,000022058595 | 0,000023690560 |
| G607 | PIETRABRUNA | Liguria | Imperia | 0,000026455089 | 0,000007644906 | 0,000008160183 | 0,000007620482 | 0,000003656390 | 0,000022533234 | 0,000006293543 | 0,000001139866 | 0,000012562661 | 0,000014296334 |
| G632 | PIEVE DI TECO | Liguria | Imperia | 0,000045324723 | 0,000025971340 | 0,000044040734 | 0,000029428067 | 0,000013103741 | 0,000049150574 | 0,000020854530 | 0,000045918020 | 0,000035320084 | 0,000037386951 |
| G660 | PIGNA | Liguria | Imperia | 0,000038731271 | 0,000012412054 | 0,000020236608 | 0,000015558765 | 0,000007876683 | 0,000043521918 | 0,000012384084 | 0,000001555571 | 0,000022527517 | 0,000024972093 |
| G814 | POMPEIANA | Liguria | Imperia | 0,000028712823 | 0,000008663439 | 0,000017627927 | 0,000010371365 | 0,000000000000 | 0,000025623738 | 0,000010112065 | 0,000002986027 | 0,000015931970 | 0,000017882581 |
| G840 | PONTEDASSIO | Liguria | Imperia | 0,000055593961 | 0,000023399737 | 0,000045137256 | 0,000035566629 | 0,000014325519 | 0,000059739301 | 0,000029886259 | 0,000007376542 | 0,000040100149 | 0,000041690468 |
| G890 | PORNASSIO | Liguria | Imperia | 0,000033089042 | 0,000008518593 | 0,000015706755 | 0,000010327731 | 0,000009415048 | 0,000031284935 | 0,000009775587 | 0,000001838406 | 0,000017404850 | 0,000019887440 |
| H027 | PRELA | Liguria | Imperia | 0,000027284108 | 0,000006121833 | 0,000005709236 | 0,000007930815 | 0,000003476189 | 0,000024638205 | 0,000007024081 | 0,000000847603 | 0,000012728536 | 0,000014411533 |
| H180 | RANZO | Liguria | Imperia | 0,000025663938 | 0,000006438435 | 0,000011136982 | 0,000008727713 | 0,000004092669 | 0,000022047415 | 0,000007464503 | 0,000002208877 | 0,000013179128 | 0,000014740644 |
| H257 | REZZO | Liguria | Imperia | 0,000025615671 | 0,000004132924 | 0,000004171002 | 0,000006096961 | 0,000003827150 | 0,000025208876 | 0,000004430300 | 0,000000565663 | 0,000011256311 | 0,000013066165 |
| H328 | RIVA LIGURE | Liguria | Imperia | 0,000065737257 | 0,000062049036 | 0,000055335285 | 0,000070211945 | 0,000022036455 | 0,000064762570 | 0,000051578065 | 0,000008259719 | 0,000059320110 | 0,000055499351 |
| H460 | ROCCHETTA NERVINA | Liguria | Imperia | 0,000022818219 | 0,000004572434 | 0,000005076258 | 0,000004327870 | 0,000000000000 | 0,000015535971 | 0,000003455935 | 0,000001131346 | 0,000008987770 | 0,000010622421 |
| H763 | SAN BARTOLOMEO AL MARE | Liguria | Imperia | 0,000155316692 | 0,000067061660 | 0,000050206577 | 0,000110234342 | 0,000028211303 | 0,000186362309 | 0,000049534215 | 0,000091152338 | 0,000104490384 | 0,000102475455 |
| H780 | SAN BIAGIO DELLA CIMA | Liguria | Imperia | 0,000034246183 | 0,000009528635 | 0,000030500247 | 0,000012880446 | 0,000007774830 | 0,000031525230 | 0,000015470754 | 0,000003085286 | 0,000021193994 | 0,000024110313 |
| H957 | SAN LORENZO AL MARE | Liguria | Imperia | 0,000060818018 | 0,000028205759 | 0,000026680173 | 0,000032957948 | 0,000014260935 | 0,000057227147 | 0,000020506025 | 0,000002559082 | 0,000036428967 | 0,000037646569 |
| I138 | SANREMO | Liguria | Imperia | 0,001230770250 | 0,000999444667 | 0,000872843520 | 0,001215903231 | 0,001153871906 | 0,001398988001 | 0,001193367333 | 0,001046778766 | 0,001169039011 | 0,001152599462 |
| I365 | SANTO STEFANO AL MARE | Liguria | Imperia | 0,000102445295 | 0,000041561902 | 0,000034283848 | 0,000050054695 | 0,000024694113 | 0,000103813252 | 0,000034933291 | 0,000005568927 | 0,000059165187 | 0,000062361066 |
| I556 | SEBORGIA | Liguria | Imperia | 0,000020383723 | 0,000003809944 | 0,000003545632 | 0,000008506673 | 0,000000000000 | 0,000012533566 | 0,000004033575 | 0,000001882356 | 0,000009105889 | 0,000009316088 |
| I796 | SOLDANO | Liguria | Imperia | 0,000028479874 | 0,000009406026 | 0,000022114319 | 0,000010770302 | 0,000005755720 | 0,000025737404 | 0,000010569878 | 0,000002383170 | 0,000016876194 | 0,000019018087 |
| L024 | TAGGIA | Liguria | Imperia | 0,000349202569 | 0,000259626624 | 0,000262005210 | 0,000356820174 | 0,000127892598 | 0,000348558052 | 0,000275032360 | 0,000312911376 | 0,000313385383 | 0,000298148847 |
| L146 | TERZORIO | Liguria | Imperia | 0,000017616267 | 0,000002766200 | 0,000004542766 | 0,000003528726 | 0,000000000000 | 0,000008858702 | 0,000002687347 | 0,000000346419 | 0,000006623815 | 0,000007709544 |
| L430 | TRIORA | Liguria | Imperia | 0,000028148410 | 0,000005737946 | 0,000011481674 | 0,000009805890 | 0,000004163024 | 0,000037017362 | 0,000005059993 | 0,000000432598 | 0,000015290793 | 0,000017214848 |
| L596 | VALLEBONA | Liguria | Imperia | 0,000037153216 | 0,000011024582 | 0,000016926627 | 0,000023171160 | 0,000012857114 | 0,000036304536 | 0,000015498699 | 0,000002027177 | 0,000023472413 | 0,000023578090 |
| L599 | VALLECROSCIA | Liguria | Imperia | 0,000104113158 | 0,000170724403 | 0,000154592274 | 0,000191137806 | 0,000141307118 | 0,000124170528 | 0,000139387626 | 0,000224100036 | 0,000151601915 | 0,000137733079 |
| L693 | VASIA | Liguria | Imperia | 0,000025532694 | 0,000004890560 | 0,000005021508 | 0,000007523019 | 0,000004324035 | 0,000020593722 | 0,000005767672 | 0,000000498016 | 0,000011442790 | 0,000012817810 |
| L741 | VENTIMIGLIA | Liguria | Imperia | 0,000596404987 | 0,000457784608 | 0,000515598135 | 0,000617646034 | 0,000505079976 | 0,000573357472 | 0,000498758598 | 0,000497735059 | 0,000557132601 | 0,000535905030 |
| L809 | VESSALICO | Liguria | Imperia | 0,000019879607 | 0,000003747624 | 0,000004570944 | 0,000005527931 | 0,000002055253 | 0,000012591165 | 0,000003878472 | 0,000000707008 | 0,000008368319 | 0,000009364701 |
| L943 | VILLA FARALDI | Liguria | Imperia | 0,000024117478 | 0,000005837919 | 0,000006905397 | 0,000008633008 | 0,000005109256 | 0,000019141008 | 0,000005779469 | 0,000000786796 | 0,000011630713 | 0,000012682281 |
| A261 | AMEGLIA | Liguria | La Spezia | 0,000131340311 | 0,000086832229 | 0,000062165885 | 0,000117793189 | 0,000048948437 | 0,000137553636 | 0,000074626514 | 0,000012809647 | 0,000100408915 | 0,000094310667 |
| A373 | ARCOLA | Liguria | La Spezia | 0,000165854860 | 0,000122607698 | 0,000137104779 | 0,000145260484 | 0,000105608090 | 0,000170447705 | 0,000175149652 | 0,000142502074 | 0,000152883613 | 0,000155557738 |
| A836 | BEVERINO | Liguria | La Spezia | 0,000060074671 | 0,000030007202 | 0,000038096928 | 0,000022497652 | 0,000018384842 | 0,000062274694 | 0,000033243277 | 0,000003956513 | 0,000037944921 | 0,000043363684 |
| A932 | BOLANO | Liguria | La Spezia | 0,000121851838 | 0,000082984244 | 0,000123433385 | 0,000101057430 | 0,000069110254 | 0,000123981664 | 0,000118222058 | 0,000015108138 | 0,000107807627 | 0,000110175536 |
| A961 | BONASSOLA | Liguria | La Spezia | 0,000050675643 | 0,000025435086 | 0,000011020432 | 0,000033124466 | 0,000011518076 | 0,000038678188 | 0,000014341115 | 0,000001747506 | 0,000028970011 | 0,000027512666 |
| A992 | BORGHETTO DI VARA | Liguria | La Spezia | 0,000034897975 | 0,000013497093 | 0,000019792847 | 0,000008546520 | 0,000020908538 | 0,000034687954 | 0,000013477219 | 0,000000989753 | 0,000019498690 | 0,000023338182 |
| B214 | BRUGNATO | Liguria | La Spezia | 0,000046998321 | 0,000019603499 | 0,000028265520 | 0,000040966753 | 0,000016164990 | 0,000033854774 | 0,000018036348 | 0,000002864342 | 0,000032323750 | 0,000029291862 |
| B410 | CALICE AL CORNOVIGLIO | Liguria | La Spezia | 0,000038199900 | 0,000012646538 | 0,000017882873 | 0,000014519806 | 0,000012823138 | 0,000042496037 | 0,000016442345 | 0,000001026647 | 0,000022512827 | 0,000025316707 |
| B838 | CARRO | Liguria | La Spezia | 0,000025364317 | 0,000006523139 | 0,000006466495 | 0,000007452632 | 0,000004818868 | 0,000028085186 | 0,000008066138 | 0,000001272738 | 0,000012990280 | 0,000014932837 |
| B839 | CARRODANO | Liguria | La Spezia | 0,000024874340 | 0,000006904343 | 0,000003889741 | 0,000011427272 | 0,000000000000 | 0,000023406437 | 0,000007427964 | 0,000000989912 | 0,000012789912 | 0,000013267914 |
| C240 | CASTELNUOVO MAGRA | Liguria | La Spezia | 0,000133288216 | 0,000090481331 | 0,000130416024 | 0,000134917574 | 0,000186484689 | 0,000139237642 | 0,000127797717 | 0,000216084348 | 0,000135195467 | 0,000135292950 |
| D265 | DEIVA MARINA | Liguria | La Spezia | 0,000075750690 | 0,000037845214 | 0,000016328934 | 0,000046825661 | 0,000014696170 | 0,000078730936 | 0,000023036802 | 0,000002583593 | 0,000045239126 | 0,000044682584 |
| D655 | FOLLO | Liguria | La Spezia | 0,000117828584 | 0,000067314800 | 0,000125697677 | 0,000089650718 | 0,000128117501 | 0,000120210614 | 0,000098640064 | 0,000012487066 | 0,000101632060 | 0,000105835007 |
| D758 | FRAMURA | Liguria | La Spezia | 0,000036332826 | 0,000023832298 | 0,000013752510 | 0,000022967016 | 0,000009086989 | 0,000036426909 | 0,000010977284 | 0,000001111466 | 0,000022884059 | 0,000022854959 |
| E463 | LA SPEZIA | Liguria | La Spezia | 0,001565965446 | 0,002407452225 | 0,001859617450 | 0,001745658826 | 0,003643117705 | 0,001717818567 | 0,002220509671 | 0,002517651731 | 0,001933704932 | 0,001999669821 |
| E542 | LERICI | Liguria | La Spezia | 0,000304220191 | 0,000214360313 | 0,000147047240 | 0,000208613839 | 0,000122536473 | 0,000294468806 | 0,000190162630 | 0,000155539714 | 0,000222164807 | 0,000226918365 |
| E560 | LEVANTO | Liguria | La Spezia | 0,000194745440 | 0,000147741900 | 0,000076425485 | 0,000144682493 | 0,000070128415 | 0,000188856037 | 0,000099933983 | 0,000015668126 | 0,000136681724 | 0,000133875125 |
| G143 | LUNI | Liguria | La Spezia | 0,000137692423 | 0,000103833515 | 0,000111320301 | 0,000101203779 | 0,000077853564 | 0,000143466577 | 0,000127419258 | 0,000118512673 | 0,000118833758 | 0,000125018197 |
| E842 | MAISSANA | Liguria | | | | | | | | | | | |

| Codice catastale | Denominazione | Regione | Provincia | FUNZIONI GENERALI | POLIZIA LOCALE | ISTRUZIONE PUBBLICA | RIFIUTI | TPL | VIABILITÀ E TERRITORIO | SOCIALE | ASILI NIDO | COMPLESSIVO | COMPLESSIVO SENZA RIFIUTI |
|------------------|--------------------------------|---------|-----------|-------------------|----------------|---------------------|----------------|----------------|------------------------|----------------|----------------|----------------|---------------------------|
| I363 | SANTO STEFANO DI MAGRA | Liguria | La Spezia | 0,000158292943 | 0,000113121714 | 0,000157226400 | 0,000156571302 | 0,000200125710 | 0,000160626636 | 0,000148122105 | 0,000182224011 | 0,000155596413 | 0,000155254431 |
| I449 | SARZANA | Liguria | La Spezia | 0,000519242431 | 0,000482689158 | 0,000391108223 | 0,000524809085 | 0,000489749512 | 0,000462798812 | 0,000447682981 | 0,000364047560 | 0,000476687102 | 0,000459806341 |
| E070 | SESTA GODANO | Liguria | La Spezia | 0,000045606758 | 0,000017822078 | 0,000024988228 | 0,000023367085 | 0,000014766951 | 0,000057304443 | 0,000021667715 | 0,000001957334 | 0,000030217063 | 0,000032619974 |
| L681 | VARESE LIGURE | Liguria | La Spezia | 0,000065275584 | 0,000026586716 | 0,000032141878 | 0,000038872345 | 0,000023165657 | 0,000095812872 | 0,000030595854 | 0,000002828298 | 0,000045913519 | 0,000048383500 |
| L774 | VERNAZZA | Liguria | La Spezia | 0,000074376564 | 0,000026537740 | 0,000012966516 | 0,000034386184 | 0,000000000000 | 0,000037329263 | 0,000014279912 | 0,000002064151 | 0,000033712505 | 0,000033476184 |
| L819 | VEZZANO LIGURE | Liguria | La Spezia | 0,000132916015 | 0,000089490753 | 0,000106874732 | 0,000102552704 | 0,000053221711 | 0,000125138037 | 0,000109728992 | 0,000017129323 | 0,000107024493 | 0,000108593157 |
| M177 | ZIGNAGO | Liguria | La Spezia | 0,000024325571 | 0,000006339202 | 0,000011893683 | 0,000007245330 | 0,000006347983 | 0,000023841389 | 0,000006203798 | 0,000001260394 | 0,000012681458 | 0,000014588403 |
| A122 | ALASSIO | Liguria | Savona | 0,000415600442 | 0,000341052432 | 0,000211926908 | 0,000390709815 | 0,000137160880 | 0,000357120432 | 0,000228794793 | 0,000145577371 | 0,000321939322 | 0,000297815250 |
| A145 | ALBENGA | Liguria | Savona | 0,000502283074 | 0,000467593185 | 0,000403631371 | 0,000446542728 | 0,000198384153 | 0,000594797350 | 0,000511679631 | 0,000376732972 | 0,000470225929 | 0,000478533784 |
| A166 | ALBISOLA SUPERIORE | Liguria | Savona | 0,000225825574 | 0,000176306047 | 0,000136715251 | 0,000170679359 | 0,000085755304 | 0,000224571325 | 0,000189931073 | 0,000169746152 | 0,000183995863 | 0,000188667173 |
| A165 | ALBISSOLA MARINA | Liguria | Savona | 0,000103480730 | 0,000130519806 | 0,000093873045 | 0,000102416255 | 0,000047368325 | 0,000105874635 | 0,000106032322 | 0,000110947552 | 0,000102939859 | 0,000103123534 |
| A226 | ALTARE | Liguria | Savona | 0,000051770113 | 0,000031387046 | 0,000040856262 | 0,000018503312 | 0,000019488028 | 0,000047516761 | 0,000031454685 | 0,000003191411 | 0,000033707412 | 0,000039040875 |
| A278 | ANDORA | Liguria | Savona | 0,000251886667 | 0,000127275358 | 0,000128008919 | 0,000285790347 | 0,000081065576 | 0,000298549356 | 0,000137409640 | 0,000216873305 | 0,000216826186 | 0,000192634176 |
| A422 | ARNASCO | Liguria | Savona | 0,000023890029 | 0,000006360993 | 0,000013727909 | 0,000007555823 | 0,000006448100 | 0,000017274811 | 0,000008288286 | 0,000000699933 | 0,000012437142 | 0,000014149465 |
| A593 | BALESTRINO | Liguria | Savona | 0,000024778955 | 0,000006552717 | 0,000009114135 | 0,000005480606 | 0,000000000000 | 0,000018568198 | 0,000006804914 | 0,000000792951 | 0,000011200178 | 0,000013206553 |
| A647 | BARDINETO | Liguria | Savona | 0,000032040634 | 0,000011706076 | 0,000015023616 | 0,000015287790 | 0,000008344922 | 0,000033350663 | 0,000009863245 | 0,000001689165 | 0,000018838876 | 0,000020084566 |
| A796 | BERGEGGI | Liguria | Savona | 0,000054248439 | 0,000036181396 | 0,000022188170 | 0,000024305344 | 0,000012401552 | 0,000057000593 | 0,000016344678 | 0,000002409536 | 0,000032126849 | 0,000034870563 |
| A931 | BOISSANO | Liguria | Savona | 0,000057723586 | 0,000023719114 | 0,000046399495 | 0,000021931392 | 0,000019814142 | 0,000055837108 | 0,000032420916 | 0,000053464806 | 0,000039048125 | 0,000045052522 |
| A999 | BORGHETTO SANTO SPIRITO | Liguria | Savona | 0,000135664454 | 0,000109530886 | 0,000095556620 | 0,000162255530 | 0,000051159676 | 0,000180148268 | 0,000096741863 | 0,000118816541 | 0,000131396433 | 0,000120571338 |
| B005 | BORGIO VEREZZI | Liguria | Savona | 0,000093917557 | 0,000052952808 | 0,000030981420 | 0,000064319914 | 0,000020840568 | 0,000096052790 | 0,000038332850 | 0,000004826706 | 0,000061005755 | 0,000059843178 |
| B048 | BORMIDA | Liguria | Savona | 0,000021514899 | 0,000004746865 | 0,000003277838 | 0,000007624264 | 0,000004546182 | 0,000016213716 | 0,000005389877 | 0,000000276193 | 0,000009865090 | 0,000010651151 |
| B369 | CAIRO MONTENOTTE | Liguria | Savona | 0,000271418997 | 0,000215663595 | 0,000210240393 | 0,000179714650 | 0,000141843252 | 0,000289447966 | 0,000240533663 | 0,000178720822 | 0,000225313420 | 0,000241309060 |
| B409 | CALICE LIGURE | Liguria | Savona | 0,000049777097 | 0,000020665277 | 0,000031139647 | 0,000022987798 | 0,000012262333 | 0,000043562094 | 0,000025161123 | 0,000002598414 | 0,000030769817 | 0,000033499679 |
| B416 | CALIZZANO | Liguria | Savona | 0,000053238918 | 0,000020159759 | 0,000027231227 | 0,000023944560 | 0,000016498395 | 0,000059040728 | 0,000023453427 | 0,000002926227 | 0,000032887883 | 0,000036025121 |
| B748 | CARCARE | Liguria | Savona | 0,000119540108 | 0,000062898856 | 0,000090409831 | 0,000078246621 | 0,000079374945 | 0,000112359132 | 0,000097630705 | 0,000009025723 | 0,000091272116 | 0,000095841342 |
| B927 | CASANOVA LERRONE | Liguria | Savona | 0,000028758700 | 0,000008756366 | 0,000014375466 | 0,000012202942 | 0,000007168039 | 0,000029731362 | 0,000010463128 | 0,000001590432 | 0,000016727427 | 0,000018314576 |
| C063 | CASTELBIANCO | Liguria | Savona | 0,000020796777 | 0,000004279075 | 0,000007619879 | 0,000004635531 | 0,000003174940 | 0,000013950501 | 0,000003806973 | 0,000000707069 | 0,000008937270 | 0,000010446281 |
| C276 | CASTELVECCHIO DI ROCCA BARBENA | Liguria | Savona | 0,000018405251 | 0,000001744285 | 0,000001636910 | 0,000003258779 | 0,000001749447 | 0,000012105130 | 0,000002101341 | 0,000000000000 | 0,000006600453 | 0,000007726883 |
| C443 | CELLE LIGURE | Liguria | Savona | 0,000170477580 | 0,000099507756 | 0,000070087107 | 0,000104740357 | 0,000031114333 | 0,000173341854 | 0,000088948543 | 0,000034331417 | 0,000113300427 | 0,000116303222 |
| C463 | CENGIO | Liguria | Savona | 0,000078910463 | 0,000036857409 | 0,000056984997 | 0,000034810363 | 0,000045468447 | 0,000081420810 | 0,000058423683 | 0,000008101267 | 0,000054991561 | 0,000062070944 |
| C510 | CERIALE | Liguria | Savona | 0,000186193988 | 0,000119528111 | 0,000111220213 | 0,000179782162 | 0,000058287370 | 0,000226023006 | 0,000103037031 | 0,000163917139 | 0,000156969416 | 0,000148966909 |
| C729 | CISANO SUL NEVA | Liguria | Savona | 0,000051875998 | 0,000018332757 | 0,000036287470 | 0,000028425532 | 0,000016996310 | 0,000049103507 | 0,000027791787 | 0,000067798841 | 0,000036844608 | 0,000039797945 |
| D095 | COSSERIA | Liguria | Savona | 0,000032433308 | 0,000009301002 | 0,000022755955 | 0,000009043070 | 0,000010380522 | 0,000029145184 | 0,000014857318 | 0,000017936408 | 0,000019100055 | 0,000022627955 |
| D264 | DEGO | Liguria | Savona | 0,000056982801 | 0,000028049577 | 0,000040264410 | 0,000019796602 | 0,000021859173 | 0,000065561436 | 0,000030152357 | 0,000003525756 | 0,000036799054 | 0,000042763361 |
| D424 | ERLI | Liguria | Savona | 0,000018416143 | 0,000002847232 | 0,000002612380 | 0,000003403642 | 0,000002244998 | 0,000012462402 | 0,000003481380 | 0,000000000000 | 0,000007116162 | 0,000008418481 |
| D600 | FINALE LIGURE | Liguria | Savona | 0,000484821857 | 0,000355309839 | 0,000171846813 | 0,000382123168 | 0,000164352206 | 0,000462869764 | 0,000235206023 | 0,000189164709 | 0,000345194099 | 0,00032239713 |
| D927 | GARLENDIA | Liguria | Savona | 0,000039325700 | 0,000009782606 | 0,000023331691 | 0,000024859935 | 0,000008762288 | 0,000039263073 | 0,000015538735 | 0,000003198148 | 0,000025352822 | 0,000025525723 |
| E064 | GIUSTENICE | Liguria | Savona | 0,000032884012 | 0,000011906471 | 0,000022761196 | 0,000009231394 | 0,000007661006 | 0,000027236437 | 0,000012786132 | 0,000001506961 | 0,000018144018 | 0,000021270487 |
| E066 | GIUSVALLA | Liguria | Savona | 0,000022932828 | 0,000005296676 | 0,000004437869 | 0,000003967540 | 0,000004892083 | 0,000020132920 | 0,000006303478 | 0,000000260807 | 0,000010001851 | 0,000012118634 |
| E414 | LAIGUEGLIA | Liguria | Savona | 0,000116083637 | 0,000062569683 | 0,000045419043 | 0,000065359570 | 0,000013982592 | 0,000096775731 | 0,000031006741 | 0,000028936430 | 0,000067798424 | 0,000068653952 |
| E632 | LOANO | Liguria | Savona | 0,000413928914 | 0,000283803780 | 0,000180359880 | 0,000347849560 | 0,000134255521 | 0,000433988487 | 0,000225750653 | 0,000329584579 | 0,000318152097 | 0,000307734494 |
| E816 | MAGLIOLO | Liguria | Savona | 0,000035640175 | 0,000011687949 | 0,000022522237 | 0,000011240303 | 0,000005430644 | 0,000032912665 | 0,000011365108 | 0,000001244377 | 0,000019531830 | 0,000022440424 |
| E860 | MALLARE | Liguria | Savona | 0,000034710528 | 0,000015632895 | 0,000020623449 | 0,000015185797 | 0,000010956061 | 0,000032837260 | 0,000016481287 | 0,000001666180 | 0,000021382420 | 0,000023556140 |
| F046 | MASSIMINO | Liguria | Savona | 0,000015929299 | 0,000001301916 | 0,000002055082 | 0,000001598327 | 0,000000000000 | 0,000007845947 | 0,000001508484 | 0,000000000000 | 0,000005051489 | 0,000006262827 |
| F213 | MILLESIMO | Liguria | Savona | 0,000083894094 | 0,000039017885 | 0,000058878960 | 0,000049220295 | 0,000027483339 | 0,000077339020 | 0,000055009386 | 0,000115931013 | 0,000062656007 | 0,000067369135 |
| F226 | MIOGLIA | Liguria | Savona | 0,000025536634 | 0,000006486189 | 0,000013688372 | 0,000007589537 | 0,000003623405 | 0,000023617146 | 0,000006694258 | 0,000001130387 | 0,000013205208 | 0,000015175136 |
| F813 | MURIALDO | Liguria | Savona | 0,000033628381 | 0,000010874065 | 0,000016578212 | 0,000010084933 | 0,000009491897 | 0,000033780999 | 0,000012078160 | 0,000001727943 | 0,000018376414 | 0,000021284991 |
| F847 | NASINO | Liguria | Savona | 0,000017796184 | 0,000002348324 | 0,000002726776 | 0,000003300095 | 0,000000000000 | 0,000011109945 | 0,000002990106 | 0,000000422434 | 0,000006653323 | 0,000007829606 |
| F926 | NOLI | Liguria | Savona | 0,000120616299 | 0,000059367392 | 0,000038058980 | 0,000065666505 | 0,000025447592 | 0,000106480358 | 0,000042869116 | 0,000065819605 | 0,000072384346 | 0,000074740905 |
| G076 | ONZO | Liguria | Savona | 0,000016156725 | 0,000002717432 | 0,000003099429 | 0,000003623763 | 0,000002217113 | 0,000010388753 | 0,000003141773 | 0,000000506775 | 0,000006505140 | 0,000007515901 |
| D522 | ORCO FEGLINO | Liguria | Savona | 0,000031941994 | 0,000010707184 | 0,000016362397 | 0,000013922115 | 0,000008501699 | 0,000026645924 | 0,000011144007 | 0,000001130980 | 0,000017950977 | 0,000019364266 |
| G144 | ORTOVERO | Liguria | Savona | 0,000041480291 | 0,000014002039 | 0,000046056198 | 0,000018437337 | 0,000000000000 | 0,000036316959 | 0,000020547836 | 0,000003906487 | 0,000027516588 | 0,000030701508 |
| G155 | OSIGLIA | Liguria | Savona | 0,000024768724 | 0,000005756904 | 0,000008269841 | 0,000005326345 | 0,000004966663 | 0,000021420203 | 0,000006481706 | 0,000000669949 | 0,000011443093 | 0,000013588794 |
| G281 | PALLARE | Liguria | Savona | 0,000032293239 | 0,000012209334 | 0,000020754775 | 0,000010916656 | 0,000010979042 | 0,000028555586 | 0,000012373101 | 0,000001132557 | 0,000018414746 | 0,000021045009 |
| G542 | PIANA CRIXIA | Liguria | Savona | 0,0000326847 | | | | | | | | | |

| Codice catastale | Denominazione | Regione | Provincia | FUNZIONI GENERALI | POLIZIA LOCALE | ISTRUZIONE PUBBLICA | RIFIUTI | TPL | VIABILITÀ E TERRITORIO | SOCIALE | ASILI NIDO | COMPLESSIVO | COMPLESSIVO SENZA RIFIUTI |
|------------------|------------------------|-----------|-----------|-------------------|----------------|---------------------|----------------|----------------|------------------------|----------------|----------------|----------------|---------------------------|
| I453 | SASSELLO | Liguria | Savona | 0,000065889843 | 0,000025999502 | 0,000035378185 | 0,000043973850 | 0,000018725110 | 0,000087403454 | 0,000028018513 | 0,000036020390 | 0,000047469730 | 0,000048696053 |
| I480 | SAVONA | Liguria | Savona | 0,001037869141 | 0,001175046345 | 0,000919191154 | 0,001090451803 | 0,001700653797 | 0,001142341476 | 0,001315774599 | 0,001011467676 | 0,001121924906 | 0,001132965389 |
| I926 | SPOTORNO | Liguria | Savona | 0,000178699896 | 0,000095774575 | 0,000051215092 | 0,000120830484 | 0,000036014093 | 0,000178334139 | 0,000066931849 | 0,000058413516 | 0,000114645289 | 0,000112475578 |
| I946 | STELLA | Liguria | Savona | 0,000069330985 | 0,000020056584 | 0,000053438565 | 0,000043326286 | 0,000020089405 | 0,000084960965 | 0,000035585117 | 0,000022282381 | 0,000050308542 | 0,000052757855 |
| I947 | STELLANELLO | Liguria | Savona | 0,000030326933 | 0,000009456136 | 0,000012598253 | 0,000009075821 | 0,000004440332 | 0,000031507826 | 0,000010537035 | 0,000001534290 | 0,000016169978 | 0,000018658545 |
| L152 | TESTICO | Liguria | Savona | 0,000018394913 | 0,000002301024 | 0,000002761427 | 0,000002895051 | 0,000001664247 | 0,000012061040 | 0,000002684012 | 0,000000282831 | 0,000006781888 | 0,000008145355 |
| L190 | TOIRANO | Liguria | Savona | 0,000065982148 | 0,000028403375 | 0,000059276232 | 0,000028119173 | 0,000016936147 | 0,000062654919 | 0,000035895361 | 0,000005349629 | 0,000043648513 | 0,000049096066 |
| L315 | TOVO SAN GIACOMO | Liguria | Savona | 0,000059265469 | 0,000018849759 | 0,000043776704 | 0,000020302876 | 0,000015323666 | 0,000059317752 | 0,000029792256 | 0,000018801667 | 0,000036770719 | 0,000042547491 |
| L499 | URBE | Liguria | Savona | 0,000040518377 | 0,000014912100 | 0,000015875033 | 0,000021337464 | 0,000007041895 | 0,000045340142 | 0,000011752280 | 0,000001241918 | 0,000024061449 | 0,000025016999 |
| L528 | VADO LIGURE | Liguria | Savona | 0,000132891652 | 0,000245005708 | 0,000164219753 | 0,000184644440 | 0,000072761787 | 0,000135604816 | 0,000159723189 | 0,000231777842 | 0,000164462998 | 0,000157383529 |
| L675 | VARAZZE | Liguria | Savona | 0,000420578272 | 0,000256722293 | 0,000206690942 | 0,000323204649 | 0,000139252638 | 0,000415215102 | 0,000251469728 | 0,000154546564 | 0,000309754622 | 0,000305036473 |
| L730 | VENDONE | Liguria | Savona | 0,000019360279 | 0,000004670617 | 0,000003624496 | 0,000004201846 | 0,000004149328 | 0,000013906868 | 0,000004897030 | 0,000000565131 | 0,000008241794 | 0,000009658972 |
| L823 | VEZZI PORTIO | Liguria | Savona | 0,000030965971 | 0,000009230309 | 0,000012792990 | 0,000009647374 | 0,000008243583 | 0,000023779758 | 0,000009800048 | 0,000001131243 | 0,000015524633 | 0,000017586323 |
| L975 | VILLANOVA D'ALBENGA | Liguria | Savona | 0,000063574354 | 0,000021900979 | 0,000063164155 | 0,000043405964 | 0,000000000000 | 0,000069867514 | 0,000030923417 | 0,000093977597 | 0,000050179319 | 0,000052555351 |
| M197 | ZUCCARELLO | Liguria | Savona | 0,000019783997 | 0,000003932337 | 0,000013073691 | 0,000003970752 | 0,000001560982 | 0,000012571712 | 0,000004121794 | 0,000000707053 | 0,000009083723 | 0,000010877308 |
| A057 | ADRARA SAN MARTINO | Lombardia | Bergamo | 0,000052339657 | 0,000028403375 | 0,000037783067 | 0,000019226286 | 0,000000000000 | 0,000047503938 | 0,000026510565 | 0,000006544399 | 0,000032119904 | 0,000036642869 |
| A058 | ADRARA SAN ROCCO | Lombardia | Bergamo | 0,000026478814 | 0,000009922428 | 0,000015769922 | 0,000009505578 | 0,000000000000 | 0,000020343149 | 0,000009359934 | 0,000002083623 | 0,000014333734 | 0,000016027407 |
| A129 | ALBANO SANT'ALESSANDRO | Lombardia | Bergamo | 0,000138515982 | 0,000110252699 | 0,000115863103 | 0,000087459470 | 0,000065095659 | 0,000126469540 | 0,000117185592 | 0,000026252328 | 0,000108857880 | 0,000116364251 |
| A163 | ALBINO | Lombardia | Bergamo | 0,000315836748 | 0,000148594651 | 0,000347683608 | 0,000237834827 | 0,000000000000 | 0,000344387074 | 0,000268059168 | 0,000336770590 | 0,000274595052 | 0,000287490210 |
| A193 | ALGUA | Lombardia | Bergamo | 0,000030612640 | 0,000005130558 | 0,000013919747 | 0,000013192839 | 0,000000000000 | 0,000027627239 | 0,000006550892 | 0,000001807755 | 0,000015951034 | 0,000016918584 |
| A216 | ALMENNO SAN BARTOLOMEO | Lombardia | Bergamo | 0,000132029591 | 0,000063420134 | 0,000130886334 | 0,000069010631 | 0,000000000000 | 0,000121792245 | 0,000088497533 | 0,000186779056 | 0,000100574778 | 0,000111647197 |
| A217 | ALMENNO SAN SALVATORE | Lombardia | Bergamo | 0,000106707836 | 0,000044192124 | 0,000083012879 | 0,000072647661 | 0,000000000000 | 0,000104997217 | 0,000081923307 | 0,000025170948 | 0,000079754764 | 0,000082247872 |
| A214 | ALMÈ | Lombardia | Bergamo | 0,000105725612 | 0,000077345199 | 0,000067756373 | 0,000103458295 | 0,000000000000 | 0,000086058854 | 0,000085465031 | 0,000015210867 | 0,000085766445 | 0,000079560302 |
| A246 | ALZANO LOMBARDO | Lombardia | Bergamo | 0,000269233673 | 0,000134344047 | 0,000245654758 | 0,000161583744 | 0,000124402210 | 0,000255690687 | 0,000205713385 | 0,000274635965 | 0,000212875540 | 0,000230868243 |
| A259 | AMBIVERE | Lombardia | Bergamo | 0,000056597851 | 0,000029291045 | 0,000033897591 | 0,000025528461 | 0,000000000000 | 0,000040684099 | 0,000026564126 | 0,000007902901 | 0,000033388350 | 0,000036145529 |
| A304 | ANTEGNATE | Lombardia | Bergamo | 0,000074281028 | 0,000047113255 | 0,000073578120 | 0,000039984162 | 0,000000000000 | 0,000056006188 | 0,000040657187 | 0,000011163284 | 0,000051127419 | 0,000055036374 |
| A365 | ARCENE | Lombardia | Bergamo | 0,000088851262 | 0,000058567242 | 0,000076450515 | 0,000056898900 | 0,000000000000 | 0,000077199180 | 0,000062735103 | 0,000012298671 | 0,000065525266 | 0,000068551318 |
| A383 | ARDESIO | Lombardia | Bergamo | 0,000091184381 | 0,000040930374 | 0,000047236594 | 0,000049499466 | 0,000035447123 | 0,000092085190 | 0,000047588084 | 0,000007337019 | 0,000059448481 | 0,000062938506 |
| A440 | ARZAGO D'ADDA | Lombardia | Bergamo | 0,000054171153 | 0,000033410375 | 0,000050049296 | 0,000028801151 | 0,000000000000 | 0,000046704708 | 0,000030014468 | 0,000007096498 | 0,000037374376 | 0,000040381787 |
| A511 | AVERARA | Lombardia | Bergamo | 0,000019121441 | 0,000002056682 | 0,000003359255 | 0,000002782772 | 0,000000000000 | 0,000012765577 | 0,000002297618 | 0,000002472514 | 0,000007009457 | 0,000008492140 |
| A517 | AVIATICO | Lombardia | Bergamo | 0,000040977889 | 0,000007606854 | 0,000008021261 | 0,000014059150 | 0,000000000000 | 0,000041765122 | 0,000006643435 | 0,000001839431 | 0,000019306737 | 0,000021147544 |
| A528 | AZZANO SAN PAOLO | Lombardia | Bergamo | 0,000197203405 | 0,000093227039 | 0,000102467316 | 0,000107217841 | 0,000000000000 | 0,000116232295 | 0,000117240071 | 0,000021938924 | 0,000118992646 | 0,000123123142 |
| A533 | AZZONE | Lombardia | Bergamo | 0,000021425872 | 0,000004682622 | 0,000005846691 | 0,000005846691 | 0,000000000000 | 0,000016278507 | 0,000004931057 | 0,000000226406 | 0,000009432005 | 0,000016689701 |
| A557 | BAGNATICA | Lombardia | Bergamo | 0,000080330028 | 0,000042431979 | 0,000089571029 | 0,000047729142 | 0,000000000000 | 0,000085939325 | 0,000050537481 | 0,000015888892 | 0,000061369058 | 0,000066153819 |
| A631 | BARBATA | Lombardia | Bergamo | 0,000024298882 | 0,000007820936 | 0,000008716202 | 0,000013962458 | 0,000000000000 | 0,000015709740 | 0,000006934891 | 0,000001962692 | 0,000013068541 | 0,000012754963 |
| A664 | BARIANO | Lombardia | Bergamo | 0,000083150233 | 0,000051397216 | 0,000055237257 | 0,000046966268 | 0,000000000000 | 0,000069601061 | 0,000055736018 | 0,000135695132 | 0,000061350765 | 0,000066396717 |
| A684 | BARZANA | Lombardia | Bergamo | 0,000042580095 | 0,000025717775 | 0,000036023774 | 0,000017355727 | 0,000000000000 | 0,000034160181 | 0,000017713761 | 0,000028244966 | 0,000027195678 | 0,000030647445 |
| A732 | BEDULITA | Lombardia | Bergamo | 0,000025158370 | 0,000006665905 | 0,000010840484 | 0,000008644834 | 0,000000000000 | 0,000018683449 | 0,000007900740 | 0,000004898658 | 0,000012670583 | 0,000014082780 |
| A786 | BERBENNO | Lombardia | Bergamo | 0,000059123475 | 0,000025070432 | 0,000064793010 | 0,000028496192 | 0,000000000000 | 0,000058529374 | 0,000031190571 | 0,000006536904 | 0,000041178900 | 0,000045627880 |
| A794 | BERGAMO | Lombardia | Bergamo | 0,002434807206 | 0,004162327965 | 0,002371522696 | 0,002132940776 | 0,007824743207 | 0,002405571195 | 0,003155039606 | 0,004063666796 | 0,002816024377 | 0,003055643983 |
| A815 | BERZO SAN FERMO | Lombardia | Bergamo | 0,000033018995 | 0,000014245696 | 0,000028154846 | 0,000016517856 | 0,000000000000 | 0,000028180303 | 0,000016923821 | 0,000004787128 | 0,000021554228 | 0,000023320943 |
| A846 | BIANZANO | Lombardia | Bergamo | 0,000028568858 | 0,000008947123 | 0,000008087680 | 0,000005371649 | 0,000000000000 | 0,000023866102 | 0,000007193793 | 0,000001504973 | 0,000012525881 | 0,000015035521 |
| A903 | BLELLO | Lombardia | Bergamo | 0,000014387947 | 0,000000858159 | 0,000001824596 | 0,000001081733 | 0,000000000000 | 0,000005395847 | 0,000000769333 | 0,000000140782 | 0,000004154047 | 0,000005231788 |
| A937 | BOLGARE | Lombardia | Bergamo | 0,000110424799 | 0,000077482979 | 0,000122190375 | 0,000062581938 | 0,000000000000 | 0,000099115967 | 0,000078581383 | 0,000022818589 | 0,000083949476 | 0,000091445016 |
| A950 | BOLTIERE | Lombardia | Bergamo | 0,000106087557 | 0,000079995051 | 0,000125568378 | 0,000051861513 | 0,000000000000 | 0,000097094241 | 0,000077103845 | 0,000138128518 | 0,000084914851 | 0,000096509666 |
| A963 | BONATE SOPRA | Lombardia | Bergamo | 0,000145184141 | 0,000124539974 | 0,000194241416 | 0,000099131703 | 0,000025008583 | 0,000149253278 | 0,000128428376 | 0,000046382148 | 0,000128298322 | 0,000138529711 |
| A962 | BONATE SOTTO | Lombardia | Bergamo | 0,000116361294 | 0,000087532107 | 0,000090779884 | 0,000066010276 | 0,000000000000 | 0,000104956188 | 0,000093384165 | 0,000020517732 | 0,000085506600 | 0,000092345736 |
| B010 | BORGO DI TERZO | Lombardia | Bergamo | 0,000031240242 | 0,000010341896 | 0,000026402112 | 0,000011422520 | 0,000000000000 | 0,000023024488 | 0,000016256528 | 0,000004159463 | 0,000018642637 | 0,000021175389 |
| B083 | BOSSICO | Lombardia | Bergamo | 0,000036466824 | 0,000014713073 | 0,000019878592 | 0,000017271896 | 0,000000000000 | 0,000029120018 | 0,000011198211 | 0,000004541670 | 0,000020593233 | 0,000021758328 |
| B088 | BOTTANUCO | Lombardia | Bergamo | 0,000092767375 | 0,000061522905 | 0,000085027782 | 0,000055405768 | 0,000000000000 | 0,000080744940 | 0,000067287046 | 0,000081695701 | 0,000071031077 | 0,000076512295 |
| B112 | BRACCA | Lombardia | Bergamo | 0,000029857847 | 0,000008098538 | 0,000013940944 | 0,000014061210 | 0,000000000000 | 0,000023293816 | 0,000007864975 | 0,000001704598 | 0,000015918495 | 0,000016570014 |
| B123 | BRANZI | Lombardia | Bergamo | 0,000041336186 | 0,000009092171 | 0,000022294689 | 0,000016322349 | 0,000000000000 | 0,000038397709 | 0,000009191934 | 0,000003470947 | 0,000021979945 | 0,000023964580 |
| B137 | BREMBATE | Lombardia | Bergamo | 0,000148543952 | 0,000108891527 | 0,000140803976 | 0,000103216746 | 0,000000000000 | 0,000133826836 | 0,000124375221 | 0,000157961355 | 0,000122993194 | 0,000129930594 |
| B138 | BREMBATE DI SOPRA | Lombardia | Bergamo | 0,000129022086 | 0,000096703920 | 0,000118543963 | 0,000114881242 | 0,000000000000 | 0,000117997086 | 0,000113094996 | 0,000203307427 | 0,000116587024 | 0,000117185397 |
| B178 | | | | | | | | | | | | | |

| Codice catastale | Denominazione | Regione | Provincia | FUNZIONI GENERALI | POLIZIA LOCALE | ISTRUZIONE PUBBLICA | RIFIUTI | TPL | VIABILITÀ E TERRITORIO | SOCIALE | ASILI NIDO | COMPLESSIVO | COMPLESSIVO SENZA RIFIUTI |
|------------------|--------------------------|-----------|-----------|-------------------|----------------|---------------------|----------------|----------------|------------------------|-----------------|----------------|----------------|---------------------------|
| B471 | CAMERATA CORNELLO | Lombardia | Bergamo | 0,000029905757 | 0,000007110677 | 0,000020629596 | 0,000009924684 | 0,000000000000 | 0,000021982574 | 0,000006926247 | 0,000000565399 | 0,000015309752 | 0,000017198786 |
| B618 | CANONICA D'ADDA | Lombardia | Bergamo | 0,000078001337 | 0,000051468585 | 0,000069263502 | 0,000057708782 | 0,000000000000 | 0,000065232446 | 0,000057850627 | 0,000011364783 | 0,000059970403 | 0,000060763759 |
| B661 | CAPIZZONE | Lombardia | Bergamo | 0,000033955798 | 0,000011331192 | 0,000021775432 | 0,000013458989 | 0,000000000000 | 0,000026505458 | 0,000015331760 | 0,000003269067 | 0,000019405725 | 0,000021491787 |
| B703 | CAPRIATE SAN GERVASIO | Lombardia | Bergamo | 0,000149241959 | 0,000098769646 | 0,000122461833 | 0,000138758789 | 0,000000000000 | 0,000125544843 | 0,000120598312 | 0,000052430676 | 0,000123623056 | 0,000118313576 |
| B710 | CAPRINO BERGAMASCO | Lombardia | Bergamo | 0,000063715937 | 0,000030711067 | 0,000072094830 | 0,000048943125 | 0,000000000000 | 0,000058945018 | 0,000041140337 | 0,000009768410 | 0,000050440699 | 0,000050966034 |
| B731 | CARAVAGGIO | Lombardia | Bergamo | 0,000294219227 | 0,000215010536 | 0,000352598277 | 0,000199806084 | 0,000188476256 | 0,000262517688 | 0,000242999030 | 0,000158650271 | 0,000251386072 | 0,000269479870 |
| B801 | CAROBIO DEGLI ANGELI | Lombardia | Bergamo | 0,000086905054 | 0,000058383611 | 0,000081379552 | 0,000039073442 | 0,000000000000 | 0,000076620463 | 0,000055787333 | 0,000048159319 | 0,000061384235 | 0,000069210662 |
| B803 | CARONA | Lombardia | Bergamo | 0,000033675685 | 0,000010109822 | 0,00004367816 | 0,000012141914 | 0,000000000000 | 0,000028528611 | 0,000004643778 | 0,000003526523 | 0,000015254548 | 0,000016346433 |
| B854 | CARVICO | Lombardia | Bergamo | 0,000089575761 | 0,000059378127 | 0,000078641569 | 0,000054320984 | 0,000000000000 | 0,000075320371 | 0,000057510414 | 0,000032435896 | 0,000065081600 | 0,000068856328 |
| B947 | CASAZZA | Lombardia | Bergamo | 0,000085011361 | 0,000042967736 | 0,000065857865 | 0,000044517493 | 0,000000000000 | 0,000072920008 | 0,000058306923 | 0,000010671965 | 0,000057845451 | 0,000062520779 |
| B971 | CASIRATE D'ADDA | Lombardia | Bergamo | 0,000077612888 | 0,000046922788 | 0,000086591442 | 0,000036886956 | 0,000000000000 | 0,000066995470 | 0,000054157964 | 0,000011392777 | 0,000056068437 | 0,000062797129 |
| B978 | CASNIGO | Lombardia | Bergamo | 0,000075653404 | 0,000048716982 | 0,000047823327 | 0,000049212102 | 0,000000000000 | 0,000063885771 | 0,000045893511 | 0,000055990857 | 0,000054034954 | 0,000055726767 |
| C007 | CASSIGLIO | Lombardia | Bergamo | 0,000015647112 | 0,000001280436 | 0,000002783534 | 0,000002061755 | 0,000000000000 | 0,000008429136 | 0,000001296335 | 0,000001867369 | 0,000005319060 | 0,000006461694 |
| C255 | CASTEL ROZZONE | Lombardia | Bergamo | 0,000053715333 | 0,000034990533 | 0,000052150753 | 0,000041479329 | 0,000000000000 | 0,000043799948 | 0,000033792093 | 0,000008726204 | 0,000041261592 | 0,000041185212 |
| C079 | CASTELLI CALEPIO | Lombardia | Bergamo | 0,000170521703 | 0,000130754173 | 0,000197742321 | 0,000113561016 | 0,000070768251 | 0,000164380822 | 0,000157546841 | 0,000182378328 | 0,000150954089 | 0,000164071245 |
| C324 | CASTIONE DELLA PRESOLANA | Lombardia | Bergamo | 0,000133272755 | 0,000052466569 | 0,000058461544 | 0,000116285545 | 0,000000000000 | 0,000153432181 | 0,000048644049 | 0,000006929592 | 0,000093572388 | 0,000085604816 |
| C337 | CASTRO | Lombardia | Bergamo | 0,000038391075 | 0,000015950262 | 0,000021359129 | 0,000016294730 | 0,000000000000 | 0,000027345115 | 0,000018403406 | 0,000002331445 | 0,000021812065 | 0,000023747497 |
| C396 | CAVERNAGO | Lombardia | Bergamo | 0,000059184565 | 0,000032158828 | 0,000053486222 | 0,000030065731 | 0,000000000000 | 0,000045639697 | 0,000026357903 | 0,000028894979 | 0,000039189600 | 0,000042390171 |
| C410 | CAZZANO SANT'ANDREA | Lombardia | Bergamo | 0,000038259565 | 0,000020313063 | 0,000032648992 | 0,000018529923 | 0,000000000000 | 0,000032234785 | 0,000015485489 | 0,000048917315 | 0,000026068558 | 0,000028713044 |
| C456 | CENATE SOPRA | Lombardia | Bergamo | 0,000054931336 | 0,000026152531 | 0,000053088216 | 0,000021763842 | 0,000000000000 | 0,000046824239 | 0,000029477769 | 0,000023599369 | 0,000036158398 | 0,000041207879 |
| C457 | CENATE SOTTO | Lombardia | Bergamo | 0,000071379433 | 0,000055869255 | 0,000078642992 | 0,000029021227 | 0,000000000000 | 0,000063877674 | 0,000041185985 | 0,000011688113 | 0,000050020714 | 0,000057387146 |
| C459 | CENE | Lombardia | Bergamo | 0,000091466789 | 0,000045587677 | 0,000077903075 | 0,000044971888 | 0,000000000000 | 0,000078765735 | 0,000060790273 | 0,000035397975 | 0,000063009714 | 0,000069337222 |
| C506 | CERETE | Lombardia | Bergamo | 0,000046235016 | 0,000017250583 | 0,000031607897 | 0,000025242802 | 0,000013038108 | 0,000046363365 | 0,000019944201 | 0,000003391319 | 0,000030072302 | 0,000031766448 |
| C635 | CHIGNOLO D'ISOLA | Lombardia | Bergamo | 0,000063754115 | 0,000043444003 | 0,000054871981 | 0,000029488096 | 0,000014956073 | 0,000054622383 | 0,000039316893 | 0,000009519274 | 0,000043716681 | 0,000048707941 |
| C649 | CHIUDUNO | Lombardia | Bergamo | 0,000108734356 | 0,000077445365 | 0,000109569175 | 0,000060684472 | 0,000000000000 | 0,000097096788 | 0,0000086494787 | 0,000018813674 | 0,000082312170 | 0,000089898973 |
| C728 | CISANO BERGAMASCO | Lombardia | Bergamo | 0,000116183465 | 0,000077601596 | 0,000111324309 | 0,000070682300 | 0,000000000000 | 0,000101640094 | 0,000089600471 | 0,000021931082 | 0,000087745718 | 0,000093731412 |
| C730 | CISERANO | Lombardia | Bergamo | 0,000099779185 | 0,000070757852 | 0,000102979183 | 0,000064453915 | 0,000000000000 | 0,000087851409 | 0,000073321685 | 0,000074634604 | 0,000079234113 | 0,000084418874 |
| C759 | CIVIDATE AL PIANO | Lombardia | Bergamo | 0,000093778694 | 0,000061359517 | 0,000086318681 | 0,000047543599 | 0,000000000000 | 0,000081021170 | 0,000074621528 | 0,000120476937 | 0,000072010819 | 0,000080593701 |
| C800 | CLUSONE | Lombardia | Bergamo | 0,000213653638 | 0,000157790803 | 0,000126921148 | 0,000141509817 | 0,000000000000 | 0,000199223188 | 0,000139367799 | 0,000020736448 | 0,000152046860 | 0,000155743161 |
| C835 | COLERE | Lombardia | Bergamo | 0,000044208353 | 0,000015652169 | 0,000018591208 | 0,000017801173 | 0,000000000000 | 0,000036670583 | 0,000014014946 | 0,000003111143 | 0,000023421986 | 0,000025393716 |
| C894 | COLOGNO AL SERIO | Lombardia | Bergamo | 0,000193861364 | 0,000136217479 | 0,000175657193 | 0,000113903767 | 0,000000000000 | 0,000176964036 | 0,000163579377 | 0,000040732659 | 0,000147735233 | 0,000159603008 |
| C910 | COLZATE | Lombardia | Bergamo | 0,000041619888 | 0,000018779471 | 0,000039857114 | 0,000018435062 | 0,000000000000 | 0,000034937843 | 0,000020931273 | 0,000012742749 | 0,000027301843 | 0,000030412230 |
| C937 | COMUN NUOVO | Lombardia | Bergamo | 0,000085074811 | 0,000051245925 | 0,000101661165 | 0,000041600939 | 0,000000000000 | 0,000070627305 | 0,000052220754 | 0,000012047893 | 0,000061166997 | 0,000068030594 |
| D015 | CORNA IMAGNA | Lombardia | Bergamo | 0,000030308100 | 0,000008331048 | 0,000024041659 | 0,000006857976 | 0,000000000000 | 0,000024601960 | 0,000009750936 | 0,000004892013 | 0,000016038074 | 0,000019258370 |
| D016 | CORNALBA | Lombardia | Bergamo | 0,000025390749 | 0,000003545668 | 0,000005590801 | 0,000006594038 | 0,000000000000 | 0,000023101983 | 0,000003602933 | 0,000000989913 | 0,000010995971 | 0,000012540130 |
| D066 | CORTENUOVA | Lombardia | Bergamo | 0,000045579652 | 0,000027558325 | 0,000047096319 | 0,000021985698 | 0,000000000000 | 0,000034222878 | 0,000020473253 | 0,000006421053 | 0,000030143572 | 0,000033005281 |
| D110 | COSTA DI MEZZATE | Lombardia | Bergamo | 0,000064701182 | 0,000041320778 | 0,000067254642 | 0,000034365670 | 0,000000000000 | 0,000054880928 | 0,000041377948 | 0,000020868716 | 0,000046928940 | 0,000051336022 |
| D111 | COSTA SERINA | Lombardia | Bergamo | 0,000050913371 | 0,000011288990 | 0,000029498181 | 0,000017328621 | 0,000000000000 | 0,000051988553 | 0,000011343502 | 0,000006090440 | 0,000027257828 | 0,000030740905 |
| D103 | COSTA VALLE IMAGNA | Lombardia | Bergamo | 0,000029168931 | 0,000007679350 | 0,000005945665 | 0,000013204154 | 0,000000000000 | 0,000022251192 | 0,000007579006 | 0,000001877241 | 0,000014329771 | 0,000014724627 |
| D117 | COSTA VOLPINO | Lombardia | Bergamo | 0,000185635005 | 0,000096173704 | 0,000189540953 | 0,000128054637 | 0,000000000000 | 0,000169420712 | 0,000146269203 | 0,000020733820 | 0,000144492972 | 0,000150259392 |
| D126 | COVO | Lombardia | Bergamo | 0,000075124611 | 0,000051296228 | 0,000092136708 | 0,000040928599 | 0,000000000000 | 0,000069415586 | 0,000055098765 | 0,000014339281 | 0,000058204897 | 0,000064265267 |
| D139 | CREVARO | Lombardia | Bergamo | 0,000065369565 | 0,000029296064 | 0,000067718321 | 0,000041222781 | 0,000000000000 | 0,000065807883 | 0,000041876659 | 0,000011518239 | 0,000049093203 | 0,000051854076 |
| D221 | CURNO | Lombardia | Bergamo | 0,000192739250 | 0,000210444568 | 0,000145562069 | 0,000105200626 | 0,000000000000 | 0,000139918116 | 0,000111221802 | 0,000044951794 | 0,000134080090 | 0,000144210747 |
| D233 | CUSIO | Lombardia | Bergamo | 0,000023164854 | 0,000002854223 | 0,000002509438 | 0,000005594772 | 0,000000000000 | 0,000015011990 | 0,000003237366 | 0,000000000000 | 0,000008791602 | 0,000009913022 |
| D245 | DALMINE | Lombardia | Bergamo | 0,000383414985 | 0,000369590862 | 0,000527586384 | 0,000374608872 | 0,000332414176 | 0,000352145230 | 0,000426124086 | 0,000067458063 | 0,000387936364 | 0,000392611529 |
| D352 | DOSSENA | Lombardia | Bergamo | 0,000036379623 | 0,000013643310 | 0,000016622161 | 0,000014106882 | 0,000000000000 | 0,000034012626 | 0,000010886552 | 0,000001585374 | 0,000019679032 | 0,000021633693 |
| D406 | ENDINE GAIANO | Lombardia | Bergamo | 0,000080959131 | 0,000038523450 | 0,000054611716 | 0,000038081812 | 0,000000000000 | 0,000075470490 | 0,000049705085 | 0,000007885914 | 0,000052477516 | 0,000057527400 |
| D411 | ENTRATICO | Lombardia | Bergamo | 0,000047109554 | 0,000021424107 | 0,000048200106 | 0,000020029848 | 0,000000000000 | 0,000037034899 | 0,000022584043 | 0,000005969479 | 0,000030300419 | 0,000033903243 |
| D490 | FARA GERA D'ADDA | Lombardia | Bergamo | 0,000142551124 | 0,000098659869 | 0,000123527102 | 0,000081866701 | 0,000000000000 | 0,000127259975 | 0,000111224014 | 0,000142061328 | 0,000109888043 | 0,000119717679 |
| D491 | FARA OLIVANA CON SOLA | Lombardia | Bergamo | 0,000033004372 | 0,000013360571 | 0,000019640448 | 0,000016599849 | 0,000000000000 | 0,000024217408 | 0,000014586339 | 0,000004457994 | 0,000019554806 | 0,000020591378 |
| D588 | FILAGO | Lombardia | Bergamo | 0,000063493491 | 0,000061833985 | 0,000054171078 | 0,000031708892 | 0,000000000000 | 0,000051103236 | 0,000037886420 | 0,000008512214 | 0,000044245825 | 0,000048643669 |
| D604 | FINO DEL MONTE | Lombardia | Bergamo | 0,000037159873 | 0,000011012903 | 0,000020887173 | 0,000014138967 | 0,000000000000 | 0,000031977532 | 0,000014064711 | 0,000003268679 | 0,000020527508 | 0,000022768551 |
| D606 | FIORANO AL SERIO | Lombardia | Bergamo | 0,000051033955 | 0,000064642082 | 0,000074791622 | 0,000055288803 | 0,000000000000 | 0,000045490568 | 0,000047738872 | 0,000083619592 | 0,000054572867 | 0,000054321723 |
| D672 | FONTANELLA | Lombardia | Bergamo | 0,000083395090 | 0,000054967289 | 0,000081970694 | 0,000049654313 | 0,000000000000 | 0,000079737197 | 0,000061367866 | 0,000041579200 | 0,000064271 | |

| Codice catastale | Denominazione | Regione | Provincia | FUNZIONI GENERALI | POLIZIA LOCALE | ISTRUZIONE PUBBLICA | RIFIUTI | TPL | VIABILITÀ E TERRITORIO | SOCIALE | ASILI NIDO | COMPLESSIVO | COMPLESSIVO SENZA RIFIUTI |
|------------------|--------------------------|-----------|-----------|-------------------|-----------------|---------------------|----------------|----------------|------------------------|----------------|----------------|----------------|---------------------------|
| D906 | GANDOSSO | Lombardia | Bergamo | 0,000036000387 | 0,000013279427 | 0,000025190926 | 0,000012794376 | 0,000000000000 | 0,000028743250 | 0,000018102661 | 0,000004541632 | 0,000020956987 | 0,000023820358 |
| D943 | GAVERINA TERME | Lombardia | Bergamo | 0,000028598389 | 0,000007566960 | 0,000025288042 | 0,000008128363 | 0,000000000000 | 0,000023258267 | 0,000010719151 | 0,000002454458 | 0,000016039260 | 0,000018814332 |
| D952 | GAZZANIGA | Lombardia | Bergamo | 0,000108277856 | 0,000067506257 | 0,000087843769 | 0,000058492691 | 0,000000000000 | 0,000100513863 | 0,000075176879 | 0,000109565067 | 0,000080299926 | 0,000087949709 |
| E006 | GHISALBA | Lombardia | Bergamo | 0,000103855507 | 0,000074734290 | 0,000097195845 | 0,000070294593 | 0,000000000000 | 0,000094751895 | 0,000077228513 | 0,000020364271 | 0,000080402172 | 0,000083947820 |
| E100 | GORLAGO | Lombardia | Bergamo | 0,000098706836 | 0,000061818690 | 0,000066302283 | 0,000049024016 | 0,000000000000 | 0,000081752290 | 0,000072323601 | 0,000014567252 | 0,000066424316 | 0,000072528186 |
| E103 | GORLE | Lombardia | Bergamo | 0,000145661630 | 0,000089198742 | 0,000123759638 | 0,000088153890 | 0,000000000000 | 0,000098711693 | 0,000096290439 | 0,000165768756 | 0,000106693804 | 0,000113197440 |
| E106 | GORNO | Lombardia | Bergamo | 0,000045122522 | 0,000017131689 | 0,000029193552 | 0,000019392660 | 0,000015841368 | 0,000041623644 | 0,000020228082 | 0,000004895568 | 0,000027641539 | 0,000030535172 |
| E148 | GRASSOBBIO | Lombardia | Bergamo | 0,000136777906 | 0,0000146288180 | 0,000097833442 | 0,000090511370 | 0,000053012278 | 0,000126610566 | 0,000085743491 | 0,000016815753 | 0,000103831934 | 0,000108504668 |
| E189 | GROMO | Lombardia | Bergamo | 0,000054360413 | 0,000016252573 | 0,000024974176 | 0,000025517889 | 0,000013667346 | 0,000052527094 | 0,000015393569 | 0,000003754432 | 0,000030862896 | 0,000032737876 |
| E192 | GRONE | Lombardia | Bergamo | 0,000037087208 | 0,000010067118 | 0,000028292830 | 0,000015276254 | 0,000000000000 | 0,000032163682 | 0,000009617370 | 0,000031119058 | 0,000022115809 | 0,000024515064 |
| E219 | GRUMELLO DEL MONTE | Lombardia | Bergamo | 0,000152138367 | 0,000153238262 | 0,000154816249 | 0,000094723077 | 0,000000000000 | 0,000121191174 | 0,000105281835 | 0,000230453692 | 0,000124701642 | 0,000135217853 |
| E353 | ISOLA DI FONDRÀ | Lombardia | Bergamo | 0,000020610289 | 0,000006439014 | 0,000002306566 | 0,000006302252 | 0,000002685795 | 0,000020268513 | 0,000002523384 | 0,000002415064 | 0,000009397335 | 0,000010483063 |
| E370 | ISSO | Lombardia | Bergamo | 0,000024560606 | 0,000010725753 | 0,000009525473 | 0,000015851504 | 0,000000000000 | 0,000015111444 | 0,000005876513 | 0,000001430822 | 0,000013659795 | 0,000012890963 |
| E422 | LALLIO | Lombardia | Bergamo | 0,000077419346 | 0,000063754872 | 0,000061992774 | 0,000084212575 | 0,000000000000 | 0,000064430878 | 0,000055768906 | 0,000011307971 | 0,000066220387 | 0,000059908889 |
| E509 | LEFFE | Lombardia | Bergamo | 0,000095936449 | 0,000047674189 | 0,000059112823 | 0,000063664805 | 0,000000000000 | 0,000090746271 | 0,000069321998 | 0,000075666236 | 0,000070744031 | 0,000073227361 |
| E524 | LENNA | Lombardia | Bergamo | 0,000028269243 | 0,000006628897 | 0,000013102036 | 0,000011945563 | 0,000000000000 | 0,000021210785 | 0,000007541249 | 0,000011565964 | 0,000014930285 | 0,000015977299 |
| E562 | LEVATE | Lombardia | Bergamo | 0,000069843848 | 0,000046157246 | 0,000063033444 | 0,000035396631 | 0,000000000000 | 0,000059793822 | 0,000044549114 | 0,000009232266 | 0,000048613517 | 0,000053249882 |
| E640 | LOCATELLO | Lombardia | Bergamo | 0,000027771402 | 0,000007158748 | 0,000021134581 | 0,000009012659 | 0,000000000000 | 0,000022602539 | 0,000009173602 | 0,000002577542 | 0,000015225693 | 0,000017405169 |
| E704 | LOVERE | Lombardia | Bergamo | 0,000141964211 | 0,000187302462 | 0,000104686448 | 0,000085858911 | 0,000108355557 | 0,000114843233 | 0,000088868022 | 0,000123195252 | 0,000112366709 | 0,000121665408 |
| E751 | LURANO | Lombardia | Bergamo | 0,000057213550 | 0,000035119885 | 0,000075913784 | 0,000031191527 | 0,000000000000 | 0,000045919155 | 0,000031398848 | 0,000088592042 | 0,000045340753 | 0,000050304174 |
| E770 | LUZZANA | Lombardia | Bergamo | 0,000028769792 | 0,000007879869 | 0,000013661682 | 0,000008832345 | 0,000000000000 | 0,000018683710 | 0,000009135729 | 0,000001718454 | 0,000013943329 | 0,000015736217 |
| E794 | MADONE | Lombardia | Bergamo | 0,000077281549 | 0,000057942621 | 0,000067062809 | 0,000046884232 | 0,000000000000 | 0,000064412686 | 0,000051753339 | 0,000016224158 | 0,000056323819 | 0,000059635142 |
| E901 | MAPELLO | Lombardia | Bergamo | 0,000131489619 | 0,000087566160 | 0,000124224215 | 0,000083731345 | 0,000000000000 | 0,000112423404 | 0,000093482152 | 0,000177962539 | 0,000104403136 | 0,000111654615 |
| E987 | MARTINENGO | Lombardia | Bergamo | 0,000188065892 | 0,000124745160 | 0,000173111262 | 0,000109807788 | 0,000000000000 | 0,000169980486 | 0,000154533468 | 0,000352365897 | 0,000154216664 | 0,000169794900 |
| F085 | MEDOLAGO | Lombardia | Bergamo | 0,000054653773 | 0,000044142495 | 0,000046297416 | 0,000023560884 | 0,000000000000 | 0,000047723710 | 0,000024233479 | 0,000037544438 | 0,000036761458 | 0,000041392102 |
| F186 | MEZZOLDÒ | Lombardia | Bergamo | 0,000021251074 | 0,000002419452 | 0,000002835316 | 0,000004718883 | 0,000000000000 | 0,000017960916 | 0,000002296841 | 0,000001874256 | 0,000008482328 | 0,000009802511 |
| F243 | MISANO DI GERA D'ADDA | Lombardia | Bergamo | 0,000063127581 | 0,000033955162 | 0,000052836510 | 0,000038191441 | 0,000000000000 | 0,000051167378 | 0,000032596863 | 0,000007250942 | 0,000042900156 | 0,000044551931 |
| F276 | MOIO DE' CALVI | Lombardia | Bergamo | 0,000019126181 | 0,000002400290 | 0,000003599671 | 0,000004563109 | 0,000000000000 | 0,000011712215 | 0,000002503854 | 0,000001874110 | 0,000007410658 | 0,000008409553 |
| F328 | MONASTEROLO DEL CASTELLO | Lombardia | Bergamo | 0,000044939335 | 0,000016598678 | 0,000033782844 | 0,000018895658 | 0,000000000000 | 0,000029444439 | 0,000015250590 | 0,000003114265 | 0,000025219116 | 0,000027437329 |
| F547 | MONTELLO | Lombardia | Bergamo | 0,000059603705 | 0,000041485939 | 0,000054467300 | 0,000049910016 | 0,000000000000 | 0,000048255796 | 0,000044710194 | 0,000085223851 | 0,000050528343 | 0,000050745246 |
| F720 | MORENGO | Lombardia | Bergamo | 0,000052360253 | 0,000028692071 | 0,000051501315 | 0,000027683253 | 0,000000000000 | 0,000042726143 | 0,000029139219 | 0,000092186421 | 0,000039269203 | 0,000043333450 |
| F738 | MORNICO AL SERIO | Lombardia | Bergamo | 0,000058200135 | 0,000043464170 | 0,000054039086 | 0,000030774991 | 0,000000000000 | 0,000048426666 | 0,000034860095 | 0,000007350278 | 0,000040852396 | 0,000044387459 |
| F786 | MOZZANICA | Lombardia | Bergamo | 0,000086620926 | 0,000054718123 | 0,000068861957 | 0,000049187754 | 0,000000000000 | 0,000070132901 | 0,000053377037 | 0,000129955972 | 0,000064083360 | 0,000093086605 |
| F791 | MOZZO | Lombardia | Bergamo | 0,000126597592 | 0,000096222063 | 0,000110960577 | 0,000078929069 | 0,000068812991 | 0,000114294347 | 0,000110997533 | 0,000156223092 | 0,000105439144 | 0,000114738641 |
| F864 | NEMBRO | Lombardia | Bergamo | 0,000202321479 | 0,000105865745 | 0,000189892287 | 0,000151989961 | 0,000000000000 | 0,000211309026 | 0,000179528467 | 0,000349418479 | 0,000177533760 | 0,000186494296 |
| G049 | OLMO AL BREMBO | Lombardia | Bergamo | 0,000024896289 | 0,000007551083 | 0,000019527655 | 0,000008487121 | 0,000000000000 | 0,000018482376 | 0,000005996812 | 0,000003269814 | 0,000013388151 | 0,000015107388 |
| G050 | OLTRE IL COLLE | Lombardia | Bergamo | 0,000063463006 | 0,000012589714 | 0,000017493792 | 0,000022323588 | 0,000000000000 | 0,000067294302 | 0,000011815023 | 0,000001555574 | 0,000031258062 | 0,000034392195 |
| G054 | OLTRESSENDA ALTA | Lombardia | Bergamo | 0,000017736170 | 0,000001705168 | 0,000002426366 | 0,000003959881 | 0,000000000000 | 0,000012874915 | 0,000001874911 | 0,000000282832 | 0,000006762234 | 0,000007745275 |
| G068 | ONETA | Lombardia | Bergamo | 0,000033124217 | 0,000006775335 | 0,000008742578 | 0,000008467755 | 0,000008424667 | 0,000030604871 | 0,000007055068 | 0,000011123259 | 0,000015725075 | 0,000018270877 |
| G075 | ONORE | Lombardia | Bergamo | 0,000044073897 | 0,000016536287 | 0,000016989412 | 0,000025585808 | 0,000000000000 | 0,000045571695 | 0,000010004005 | 0,000002725674 | 0,000025697350 | 0,000025736478 |
| G108 | ORIO AL SERIO | Lombardia | Bergamo | 0,000112187150 | 0,000207035738 | 0,000048036054 | 0,000105249090 | 0,000000000000 | 0,000043898656 | 0,000021974681 | 0,000049403917 | 0,000080313184 | 0,000071565892 |
| G118 | ORNICA | Lombardia | Bergamo | 0,000018161234 | 0,000001801188 | 0,000001784442 | 0,000002911416 | 0,000000000000 | 0,000012439965 | 0,000002057545 | 0,000000141416 | 0,000006466810 | 0,000007714010 |
| G159 | OSIO SOPRA | Lombardia | Bergamo | 0,000101603665 | 0,000070487501 | 0,000092537427 | 0,000055927622 | 0,000000000000 | 0,000082087061 | 0,000069294173 | 0,000013357046 | 0,000072318452 | 0,000078068208 |
| G160 | OSIO SOTTO | Lombardia | Bergamo | 0,000216620651 | 0,000164754882 | 0,000220762684 | 0,000178730527 | 0,000000000000 | 0,000186145116 | 0,000194719442 | 0,000496635032 | 0,000200379660 | 0,000207973982 |
| G233 | PAGAZZANO | Lombardia | Bergamo | 0,000044955430 | 0,000026903456 | 0,000041872738 | 0,000032185601 | 0,000000000000 | 0,000035601155 | 0,000024002260 | 0,000006386900 | 0,000032656006 | 0,000032821020 |
| G249 | PALADINA | Lombardia | Bergamo | 0,000074229772 | 0,000051594390 | 0,000087513244 | 0,000054624506 | 0,000000000000 | 0,000061361768 | 0,000054589492 | 0,000122510488 | 0,000064141814 | 0,000067480401 |
| G259 | PALAZZAGO | Lombardia | Bergamo | 0,000090612813 | 0,000046517606 | 0,000091661139 | 0,000038247938 | 0,000000000000 | 0,000085410797 | 0,000056396970 | 0,000013076334 | 0,000062203031 | 0,000070606262 |
| G295 | PALOSCO | Lombardia | Bergamo | 0,000107620134 | 0,000071521922 | 0,000121516931 | 0,000072229377 | 0,000000000000 | 0,000090967845 | 0,000076248387 | 0,000124439742 | 0,000087997870 | 0,000093529317 |
| G346 | PARRE | Lombardia | Bergamo | 0,000066000319 | 0,000026474508 | 0,000042159187 | 0,000034764479 | 0,000000000000 | 0,000064699593 | 0,000033329599 | 0,000011441626 | 0,000042557893 | 0,000045291752 |
| G350 | PARZANICA | Lombardia | Bergamo | 0,000024163591 | 0,000004328823 | 0,000004380472 | 0,000007833578 | 0,000005193801 | 0,000020672448 | 0,000004620046 | 0,000000591676 | 0,000010998002 | 0,000012108054 |
| G412 | PEDRENGO | Lombardia | Bergamo | 0,000119444968 | 0,000086019408 | 0,000091290017 | 0,000061099888 | 0,000036417820 | 0,000097124279 | 0,000080471273 | 0,000042465663 | 0,000083206116 | 0,000090960782 |
| G418 | PEIA | Lombardia | Bergamo | 0,000042344592 | 0,000017683589 | 0,000028118527 | 0,000018263904 | 0,000000000000 | 0,000035425861 | 0,000021091092 | 0,000007517422 | 0,000025676735 | 0,000028277089 |
| G564 | PIANICO | Lombardia | Bergamo | 0,000035970323 | 0,000013978893 | 0,000030865643 | 0,000017725374 | 0,000000000000 | 0,000028111300 | 0,000019826492 | 0,000004618825 | 0,000023213077 | 0,000025138114 |
| G574 | PIARIO | Lombardia | Bergamo | 0,000031098010 | 0,000010471412 | 0,000024959836 | 0,000016167250 | 0,000000000000 | 0,000023622568 | 0,000011731480 | 0,000001833477 | 0,000018948640 | 0,000019924326 |
| G579 | PI | | | | | | | | | | | | |

| Codice catastale | Denominazione | Regione | Provincia | FUNZIONI GENERALI | POLIZIA LOCALE | ISTRUZIONE PUBBLICA | RIFIUTI | TPL | VIABILITÀ E TERRITORIO | SOCIALE | ASILI NIDO | COMPLESSIVO | COMPLESSIVO SENZA RIFIUTI |
|------------------|-------------------------------|-----------|-----------|-------------------|----------------|---------------------|----------------|----------------|------------------------|----------------|-----------------|-----------------|---------------------------|
| G864 | PONTIDA | Lombardia | Bergamo | 0,000070648044 | 0,000038849150 | 0,000045363498 | 0,000037853565 | 0,000000000000 | 0,000058152290 | 0,000042292285 | 0,000022475403 | 0,000046570067 | 0,000049627737 |
| G867 | PONTIROLO NUOVO | Lombardia | Bergamo | 0,000097100663 | 0,000059085121 | 0,000078583371 | 0,000064279361 | 0,000000000000 | 0,000083592610 | 0,000063854011 | 0,000061560805 | 0,000072204657 | 0,000074984780 |
| G968 | PRADALUNGA | Lombardia | Bergamo | 0,000087344893 | 0,000050432848 | 0,000080498373 | 0,000045570274 | 0,000000000000 | 0,000081505630 | 0,000064928392 | 0,000166131650 | 0,000069050771 | 0,000077287518 |
| H020 | PREDORE | Lombardia | Bergamo | 0,000049784302 | 0,000029395471 | 0,000035376086 | 0,000026635709 | 0,000000000000 | 0,000049154279 | 0,000025879820 | 0,000004652573 | 0,000033327211 | 0,000035674530 |
| H036 | PREMOLO | Lombardia | Bergamo | 0,000035780223 | 0,000014355854 | 0,000016916823 | 0,000013041304 | 0,000000000000 | 0,000031438917 | 0,000014787087 | 0,000003150677 | 0,000019730213 | 0,000022076623 |
| H046 | PRESEZZO | Lombardia | Bergamo | 0,000090714208 | 0,000109213473 | 0,000072188107 | 0,000072864832 | 0,000000000000 | 0,000072886910 | 0,000070510208 | 0,000019447607 | 0,000073939690 | 0,000074316740 |
| H091 | PUMENENGO | Lombardia | Bergamo | 0,000038131344 | 0,000019800455 | 0,000031571242 | 0,000019016592 | 0,000000000000 | 0,000030122932 | 0,000020269974 | 0,000004814935 | 0,000024780167 | 0,000026801977 |
| H176 | RANICA | Lombardia | Bergamo | 0,000107301446 | 0,000054669237 | 0,000123332329 | 0,000059564727 | 0,000000000000 | 0,000108981528 | 0,000085130790 | 0,000011772228 | 0,000082899260 | 0,000091084805 |
| H177 | RANZANICO | Lombardia | Bergamo | 0,000042438189 | 0,000010039663 | 0,000018369290 | 0,000016921876 | 0,000000000000 | 0,000042366059 | 0,000015595517 | 0,000001925597 | 0,000023312228 | 0,000025553906 |
| H331 | RIVA DI SOLTO | Lombardia | Bergamo | 0,000041645504 | 0,000011521872 | 0,000015412333 | 0,000015058850 | 0,000000000000 | 0,000034725017 | 0,000010082107 | 0,000002936391 | 0,000020662374 | 0,000022628040 |
| H492 | ROGNO | Lombardia | Bergamo | 0,000082702147 | 0,000039198610 | 0,000067577705 | 0,000053595300 | 0,000000000000 | 0,000075850955 | 0,000051206565 | 0,000013075951 | 0,000059058969 | 0,000060975575 |
| H509 | ROMANO DI LOMBARDIA | Lombardia | Bergamo | 0,000342542651 | 0,000291501455 | 0,000319142431 | 0,000262536744 | 0,000000000000 | 0,000322681492 | 0,000353048841 | 0,000248689377 | 0,000299539583 | 0,000312519847 |
| H535 | RONCOBELLO | Lombardia | Bergamo | 0,000030106433 | 0,000005767519 | 0,000007493716 | 0,000010506667 | 0,000000000000 | 0,000030909014 | 0,000005564749 | 0,000003562864 | 0,000014669542 | 0,000016129841 |
| H544 | RONCOLA | Lombardia | Bergamo | 0,000033882940 | 0,000010861659 | 0,000014600247 | 0,000016547160 | 0,000000000000 | 0,000031951276 | 0,000009360264 | 0,000005631719 | 0,000019043981 | 0,000019919843 |
| H584 | ROTA D'IMAGNA | Lombardia | Bergamo | 0,000040714307 | 0,000012304082 | 0,000019370286 | 0,000015431405 | 0,000000000000 | 0,000039306785 | 0,000011026250 | 0,000003754387 | 0,000021872132 | 0,000024131481 |
| H615 | ROVETTA | Lombardia | Bergamo | 0,000106359121 | 0,000046733292 | 0,000070514105 | 0,000052619976 | 0,000000000000 | 0,000103588475 | 0,000054609495 | 0,000010501469 | 0,000068066172 | 0,000073484559 |
| H910 | SAN GIOVANNI BIANCO | Lombardia | Bergamo | 0,000107531302 | 0,000049572010 | 0,000074803659 | 0,000049589521 | 0,000000000000 | 0,000104413497 | 0,000068677101 | 0,000078482200 | 0,000073166229 | 0,000081436727 |
| B310 | SAN PAOLO D'ARGON | Lombardia | Bergamo | 0,000115190137 | 0,000097158606 | 0,000088957864 | 0,000065832609 | 0,000000000000 | 0,000091899196 | 0,000072376576 | 0,000017356690 | 0,000080720274 | 0,000085942734 |
| I079 | SAN PELLEGRINO TERME | Lombardia | Bergamo | 0,000117968166 | 0,000082794828 | 0,000083987223 | 0,000071349504 | 0,000058728206 | 0,000106475573 | 0,000075660496 | 0,000102851739 | 0,000088545727 | 0,000094578008 |
| M333 | SANT'OMOBONO TERME | Lombardia | Bergamo | 0,000096692259 | 0,000041262097 | 0,000080550983 | 0,000048415098 | 0,000000000000 | 0,000093539379 | 0,000054292914 | 0,000010052722 | 0,000064749617 | 0,000070479620 |
| I168 | SANTA BRIGIDA | Lombardia | Bergamo | 0,000031423624 | 0,000008178950 | 0,000012009328 | 0,000009856841 | 0,000000000000 | 0,000026180390 | 0,000006389924 | 0,000004264126 | 0,000015101535 | 0,000016941327 |
| I437 | SARNICO | Lombardia | Bergamo | 0,000157806513 | 0,000094521341 | 0,000182417367 | 0,000091873616 | 0,000000000000 | 0,000145037331 | 0,000099422226 | 0,000015493515 | 0,000118249554 | 0,000127501996 |
| I506 | SCANZOROSCIATE | Lombardia | Bergamo | 0,000174978968 | 0,000130363690 | 0,000173039534 | 0,000098268799 | 0,000000000000 | 0,000157810001 | 0,000131708609 | 0,000260245756 | 0,000140495355 | 0,000155308052 |
| I530 | SCHILPARIO | Lombardia | Bergamo | 0,000055578716 | 0,000017762087 | 0,000025008674 | 0,000028230364 | 0,000000000000 | 0,000059875374 | 0,000017169692 | 0,000002018654 | 0,000032549761 | 0,000034064967 |
| I567 | SEDRINA | Lombardia | Bergamo | 0,000056173210 | 0,000026858912 | 0,000053359022 | 0,000033827958 | 0,000000000000 | 0,000048966065 | 0,000034036839 | 0,000099855635 | 0,000043525203 | 0,000046926909 |
| I597 | SELVINO | Lombardia | Bergamo | 0,000073546311 | 0,000047987709 | 0,000039813211 | 0,000100714232 | 0,000000000000 | 0,000074077613 | 0,000032755170 | 0,000004604645 | 0,000063103348 | 0,000049909786 |
| I628 | SERIANE | Lombardia | Bergamo | 0,000405418252 | 0,000371239460 | 0,000513470039 | 0,000435386817 | 0,000262942948 | 0,000454267353 | 0,000497560153 | 0,000125233352 | 0,000429509074 | 0,000427447214 |
| I629 | SERINA | Lombardia | Bergamo | 0,000080348027 | 0,000025655205 | 0,000034383412 | 0,000047636345 | 0,000000000000 | 0,000089462526 | 0,000028769252 | 0,000003391990 | 0,000049573405 | 0,000050252909 |
| I812 | SOLTO COLLINA | Lombardia | Bergamo | 0,000048688299 | 0,000018570261 | 0,000050418745 | 0,000025017746 | 0,000000000000 | 0,000046224194 | 0,000023519156 | 0,000004908495 | 0,000033197976 | 0,000036067528 |
| I813 | SOLZA | Lombardia | Bergamo | 0,000039066667 | 0,000025762101 | 0,000037963818 | 0,000024584204 | 0,000000000000 | 0,000030734533 | 0,000023692373 | 0,000075707315 | 0,000030993106 | 0,000033241291 |
| I830 | SONGAVAZZO | Lombardia | Bergamo | 0,000036237011 | 0,000010061855 | 0,000017992465 | 0,000014943918 | 0,000000000000 | 0,000031238141 | 0,000008049903 | 0,000002442339 | 0,000019061673 | 0,000020506145 |
| I858 | SORISOLE | Lombardia | Bergamo | 0,000157281818 | 0,000114414046 | 0,000145474488 | 0,000089601008 | 0,000000000000 | 0,000144519164 | 0,000128379316 | 0,000017968124 | 0,000118642858 | 0,000128830479 |
| I869 | SOTTO IL MONTE GIOVANNI XXIII | Lombardia | Bergamo | 0,000085032668 | 0,000058124475 | 0,000079117040 | 0,000039721883 | 0,000000000000 | 0,000070423210 | 0,000049723921 | 0,000067246129 | 0,000059931644 | 0,000067021047 |
| I873 | SOVERE | Lombardia | Bergamo | 0,0001044335625 | 0,000053963269 | 0,000088249825 | 0,000053601475 | 0,000000000000 | 0,000103094021 | 0,000084229446 | 0,0000139615202 | 0,000080270696 | 0,000089626020 |
| I916 | SPINONE AL LAGO | Lombardia | Bergamo | 0,000037316237 | 0,000013306911 | 0,000021058516 | 0,000013307576 | 0,000000000000 | 0,000025274050 | 0,000009088674 | 0,000001946630 | 0,000018899104 | 0,000020860562 |
| I919 | SPIRANO | Lombardia | Bergamo | 0,000104430595 | 0,000064230555 | 0,000088705245 | 0,000053751959 | 0,000000000000 | 0,000088581268 | 0,000075058235 | 0,000018747877 | 0,000073252349 | 0,000080092911 |
| I951 | STIZZANO | Lombardia | Bergamo | 0,000254606382 | 0,000178438155 | 0,000222407297 | 0,000208834718 | 0,000000000000 | 0,000216490465 | 0,000188698999 | 0,000039437506 | 0,000201803143 | 0,000199336530 |
| I986 | STROZZA | Lombardia | Bergamo | 0,000030412053 | 0,000010044590 | 0,000017163806 | 0,000010987662 | 0,000008106559 | 0,000023148483 | 0,000013344924 | 0,000002454934 | 0,000016910206 | 0,000018987782 |
| I997 | SUISIO | Lombardia | Bergamo | 0,000073001207 | 0,000048979334 | 0,000058322431 | 0,000047068495 | 0,000000000000 | 0,000061470356 | 0,000049200967 | 0,000014447937 | 0,000052964912 | 0,000055033322 |
| L037 | TALEGGIO | Lombardia | Bergamo | 0,000034638392 | 0,000006975003 | 0,000011972251 | 0,000011754961 | 0,000000000000 | 0,000039079451 | 0,000006915253 | 0,000000282832 | 0,000017603248 | 0,000019654775 |
| L073 | TAVERNOLA BERGAMASCA | Lombardia | Bergamo | 0,000055772522 | 0,000021165624 | 0,000044704108 | 0,000024459702 | 0,000000000000 | 0,000043592608 | 0,000027615247 | 0,000003189681 | 0,000034124241 | 0,000037514475 |
| L087 | TELGATE | Lombardia | Bergamo | 0,000091313807 | 0,000076120872 | 0,000081350422 | 0,000056932561 | 0,000000000000 | 0,000079383653 | 0,000069412469 | 0,000206976247 | 0,000076677444 | 0,0000766303772 |
| L118 | TERNO D'ISOLA | Lombardia | Bergamo | 0,000120632260 | 0,000100500037 | 0,000158616486 | 0,000077652096 | 0,000000000000 | 0,000116228421 | 0,000112554690 | 0,000299671507 | 0,000114185762 | 0,000127001445 |
| L251 | TORRE BOLDONE | Lombardia | Bergamo | 0,000137570257 | 0,000118669916 | 0,000136405205 | 0,000119987450 | 0,000076305314 | 0,000128361969 | 0,000131085797 | 0,000025843706 | 0,000123109010 | 0,000124204026 |
| L257 | TORRE DE' BUSI | Lombardia | Bergamo | 0,000051368730 | 0,000022641398 | 0,000047929865 | 0,000023082112 | 0,000000000000 | 0,000049091817 | 0,000025120710 | 0,000007855802 | 0,000033879951 | 0,000037667736 |
| L265 | TORRE DE' ROVERI | Lombardia | Bergamo | 0,000052534457 | 0,000030702052 | 0,000041777375 | 0,000024412244 | 0,000000000000 | 0,000041647702 | 0,000024602984 | 0,000008315348 | 0,000033255818 | 0,000036358064 |
| L276 | TORRE PALLAVICINA | Lombardia | Bergamo | 0,000032113907 | 0,000012739072 | 0,000023936686 | 0,000017876967 | 0,000005052870 | 0,000024743146 | 0,000013946272 | 0,000003348571 | 0,000020316343 | 0,000021172055 |
| L388 | TRESCORE BALNEARIO | Lombardia | Bergamo | 0,000176862507 | 0,000201888610 | 0,000205949253 | 0,000108764603 | 0,000148207256 | 0,000177038423 | 0,000146549709 | 0,000029431701 | 0,000153374818 | 0,000169023682 |
| L400 | TREVIGLIO | Lombardia | Bergamo | 0,000534366688 | 0,000721186010 | 0,000697983507 | 0,000653360943 | 0,000000000000 | 0,000581659255 | 0,000622521609 | 0,000659892409 | 0,000606002945 | 0,000589390184 |
| L404 | TREVIOLIO | Lombardia | Bergamo | 0,000198951758 | 0,000150621169 | 0,000162037829 | 0,000124858548 | 0,000000000000 | 0,000175263294 | 0,000149298296 | 0,000029315512 | 0,000147936708 | 0,000156032319 |
| C789 | UBIALE CLANEZZO | Lombardia | Bergamo | 0,000035690871 | 0,000012035256 | 0,000023262540 | 0,000014042099 | 0,000000000000 | 0,000028475880 | 0,000016949351 | 0,000003150452 | 0,0000229619397 | 0,000022926655 |
| L502 | URGNANO | Lombardia | Bergamo | 0,000180864850 | 0,000118186685 | 0,000178344989 | 0,000106058766 | 0,000000000000 | 0,000157035579 | 0,000138226419 | 0,000342565859 | 0,000147613799 | 0,000162190932 |
| M334 | VAL BREMBILLA | Lombardia | Bergamo | 0,000111794713 | 0,000040595014 | 0,000073715654 | 0,000048352343 | 0,000000000000 | 0,000099316000 | 0,000060945530 | 0,000107161404 | 0,000072215759 | 0,000080586832 |
| L544 | VALBONDIONE | Lombardia | Bergamo | 0,000059278243 | 0,000016830715 | 0,000018903731 | 0,000028686274 | 0,000000000000 | 0,000069119599 | 0,000012418975 | 0,000002262877 | 0,00 | |

| Codice catastale | Denominazione | Regione | Provincia | FUNZIONI GENERALI | POLIZIA LOCALE | ISTRUZIONE PUBBLICA | RIFIUTI | TPL | VIABILITÀ E TERRITORIO | SOCIALE | ASILI NIDO | COMPLESSIVO | COMPLESSIVO SENZA RIFIUTI |
|------------------|-------------------------|-----------|-----------|-------------------|----------------|---------------------|----------------|----------------|------------------------|----------------|----------------|----------------|---------------------------|
| L753 | VERDELLO | Lombardia | Bergamo | 0,000140352898 | 0,000094010580 | 0,000140900196 | 0,000087883621 | 0,000030397703 | 0,000126770481 | 0,000115383254 | 0,000056430929 | 0,00011242989 | 0,000119437246 |
| L795 | VERTOVA | Lombardia | Bergamo | 0,000099389539 | 0,000047769989 | 0,000070670883 | 0,000058443111 | 0,000000000000 | 0,000088673711 | 0,000068209894 | 0,000149826802 | 0,000074016437 | 0,000079479420 |
| L827 | VIADANICA | Lombardia | Bergamo | 0,000032253271 | 0,000012669315 | 0,000018977582 | 0,000009746916 | 0,000000000000 | 0,000023877007 | 0,000012961099 | 0,000003436905 | 0,000017162655 | 0,000019764029 |
| L865 | VIGANO SAN MARTINO | Lombardia | Bergamo | 0,000035006202 | 0,000012685427 | 0,000024840596 | 0,000014174476 | 0,000000000000 | 0,000026493200 | 0,000017665305 | 0,000003757255 | 0,000020667841 | 0,000022945655 |
| L894 | VIGOLO | Lombardia | Bergamo | 0,000025282216 | 0,000008181353 | 0,000014845080 | 0,000007426182 | 0,000000000000 | 0,000020986480 | 0,000006345851 | 0,000001242881 | 0,000012897116 | 0,000014816270 |
| L929 | VILLA D'ADDA | Lombardia | Bergamo | 0,000087808017 | 0,000057039305 | 0,000084163188 | 0,000057886178 | 0,000000000000 | 0,000075322743 | 0,000057900372 | 0,000022394866 | 0,000065892819 | 0,000068701477 |
| A215 | VILLA D'ALMÈ | Lombardia | Bergamo | 0,000135235561 | 0,000087200270 | 0,000081018403 | 0,000078873958 | 0,000067819673 | 0,000107503301 | 0,000091156837 | 0,000017966238 | 0,000091254211 | 0,000098403421 |
| L938 | VILLA D'OGNA | Lombardia | Bergamo | 0,000048770817 | 0,000019441985 | 0,000032552157 | 0,000020511386 | 0,000000000000 | 0,000039591681 | 0,000023635030 | 0,00004827341 | 0,000030299147 | 0,000031978651 |
| L936 | VILLA DI SERIO | Lombardia | Bergamo | 0,000112031185 | 0,000062655598 | 0,000117847632 | 0,000080834237 | 0,000000000000 | 0,000118277653 | 0,000088995537 | 0,000191344829 | 0,000097827700 | 0,000103788855 |
| M045 | VILLONGO | Lombardia | Bergamo | 0,000136364464 | 0,000067629618 | 0,000144522817 | 0,000096767541 | 0,000037992873 | 0,000140735617 | 0,000108673365 | 0,000023060138 | 0,000111014500 | 0,000116012206 |
| M050 | VILMINORE DI SCALVE | Lombardia | Bergamo | 0,000048484678 | 0,000021694295 | 0,000033527753 | 0,000019260691 | 0,000000000000 | 0,000050069637 | 0,000018800924 | 0,000004758161 | 0,000029402990 | 0,000032960818 |
| M144 | ZANDOBBIO | Lombardia | Bergamo | 0,000057296999 | 0,000025652026 | 0,000044843909 | 0,000030206666 | 0,000003182016 | 0,000050100768 | 0,000034641435 | 0,000006622070 | 0,000038346092 | 0,000041201330 |
| M147 | ZANICA | Lombardia | Bergamo | 0,000157927726 | 0,000103900294 | 0,000144367983 | 0,000086158603 | 0,000000000000 | 0,000138484906 | 0,000116580583 | 0,000026826681 | 0,000114797791 | 0,000124844162 |
| M184 | ZOGNO | Lombardia | Bergamo | 0,000191620207 | 0,000097011287 | 0,000169521750 | 0,000110708684 | 0,000101134134 | 0,000184946027 | 0,000134448162 | 0,000017680277 | 0,000141847155 | 0,000152770251 |
| A034 | ACQUAFREDDA | Lombardia | Brescia | 0,000037188037 | 0,000020982036 | 0,000022792486 | 0,000022860911 | 0,000010163368 | 0,000028948832 | 0,000019360038 | 0,000003941322 | 0,000024533200 | 0,000025147002 |
| A060 | ADRO | Lombardia | Brescia | 0,000136903449 | 0,000126898860 | 0,000165202298 | 0,000071501893 | 0,000000000000 | 0,000116025756 | 0,000105063780 | 0,000106390441 | 0,000118629031 | 0,000118629031 |
| A082 | AGNOSINE | Lombardia | Brescia | 0,000045511171 | 0,000016657043 | 0,000025701307 | 0,000022616968 | 0,000000000000 | 0,000038973721 | 0,000023114267 | 0,000003682403 | 0,000027629064 | 0,000029387262 |
| A188 | ALFIANELLO | Lombardia | Brescia | 0,000052237603 | 0,000028207355 | 0,000054461500 | 0,000031704307 | 0,000014208893 | 0,000042038473 | 0,000028521476 | 0,000006098142 | 0,000037606976 | 0,000039677580 |
| A288 | ANFO | Lombardia | Brescia | 0,000029807335 | 0,000009039159 | 0,000012547851 | 0,000011341676 | 0,000000000000 | 0,000023512208 | 0,000005916469 | 0,000000707088 | 0,000014771573 | 0,000015974750 |
| A293 | ANGOLO TERME | Lombardia | Brescia | 0,000067246881 | 0,000029198236 | 0,000054028026 | 0,000031917601 | 0,000000000000 | 0,000068266274 | 0,000030930880 | 0,000004635691 | 0,000043586074 | 0,000047679270 |
| A451 | ARTOGNE | Lombardia | Brescia | 0,000100364127 | 0,000034514378 | 0,000057433210 | 0,000071077235 | 0,000000000000 | 0,000101796113 | 0,000046644414 | 0,000008345855 | 0,000067612565 | 0,000066397190 |
| A529 | AZZANO MELLA | Lombardia | Brescia | 0,000067768594 | 0,000039813741 | 0,000073176780 | 0,000036808116 | 0,000000000000 | 0,000056338077 | 0,000038024463 | 0,000010091776 | 0,000048066639 | 0,000052016028 |
| A569 | BAGNOLO MELLA | Lombardia | Brescia | 0,000218822149 | 0,000149135007 | 0,000238155016 | 0,000149161559 | 0,000000000000 | 0,000195625871 | 0,000189831649 | 0,000051698950 | 0,000177508726 | 0,000187452658 |
| A578 | BAGOLINO | Lombardia | Brescia | 0,000111637764 | 0,000052638569 | 0,000070410904 | 0,000067151545 | 0,000000000000 | 0,000118907818 | 0,000056192908 | 0,000007341343 | 0,000075218155 | 0,000078047850 |
| A630 | BARBARIGA | Lombardia | Brescia | 0,000048923449 | 0,000026572412 | 0,000053156346 | 0,000025564903 | 0,000000000000 | 0,000039380725 | 0,000027743959 | 0,000011195745 | 0,000034373833 | 0,000037463927 |
| A661 | BARGHE | Lombardia | Brescia | 0,000033297689 | 0,000013694482 | 0,000021082356 | 0,000014155207 | 0,000000000000 | 0,000023577714 | 0,000015023021 | 0,000002371010 | 0,000019098480 | 0,000020832536 |
| A702 | BASSANO BRESCIANO | Lombardia | Brescia | 0,000048532404 | 0,000027885565 | 0,000061566509 | 0,000027491448 | 0,000000000000 | 0,000040090642 | 0,000024827849 | 0,000009626674 | 0,000035555311 | 0,000038384042 |
| A729 | BEDIZZOLE | Lombardia | Brescia | 0,000212364113 | 0,000150864079 | 0,000215115860 | 0,000183784046 | 0,000000000000 | 0,000197287783 | 0,000186337635 | 0,000033051178 | 0,000181297881 | 0,000180425756 |
| A799 | BERLINGO | Lombardia | Brescia | 0,000052211312 | 0,000031036580 | 0,000074113058 | 0,000030890197 | 0,000010920270 | 0,000043857577 | 0,000030158448 | 0,000007231422 | 0,000040549722 | 0,000043938196 |
| A816 | BERZO DEMO | Lombardia | Brescia | 0,000051816020 | 0,000018415604 | 0,000027800912 | 0,000023857492 | 0,000000000000 | 0,000043872593 | 0,000022408758 | 0,000001616443 | 0,000029972192 | 0,000032117174 |
| A817 | BERZO INFERIORE | Lombardia | Brescia | 0,000056790938 | 0,000025713477 | 0,000052363128 | 0,000033449980 | 0,000000000000 | 0,000052282506 | 0,000029947605 | 0,000006863621 | 0,000039510254 | 0,000041636144 |
| A861 | BIENNO | Lombardia | Brescia | 0,000091175780 | 0,000044169318 | 0,000070202457 | 0,000062071967 | 0,000000000000 | 0,000091335429 | 0,000055211958 | 0,000015772873 | 0,000066173685 | 0,000067612531 |
| A878 | BIONE | Lombardia | Brescia | 0,000039680051 | 0,000016003765 | 0,000020661454 | 0,000017684430 | 0,000000000000 | 0,000032003147 | 0,000018213424 | 0,000003107518 | 0,000022894622 | 0,000024722310 |
| B035 | BORGO SAN GIACOMO | Lombardia | Brescia | 0,000105521322 | 0,000064064944 | 0,000088598569 | 0,000064643431 | 0,000000000000 | 0,000089836831 | 0,000075494034 | 0,000016116032 | 0,000076856884 | 0,000080502814 |
| B040 | BORGOSATOLLO | Lombardia | Brescia | 0,000155235195 | 0,000116910955 | 0,000146035647 | 0,000140121253 | 0,000000000000 | 0,000142294309 | 0,000135299845 | 0,000190283263 | 0,000139070030 | 0,000138701270 |
| B054 | BORNO | Lombardia | Brescia | 0,000097712291 | 0,000034188131 | 0,000039749295 | 0,000074152894 | 0,000034357759 | 0,000103946689 | 0,000036387260 | 0,000078423373 | 0,000068076027 | 0,000065944316 |
| B091 | BOTTICINO | Lombardia | Brescia | 0,000184238399 | 0,000128148383 | 0,000176903842 | 0,000125838030 | 0,000000000000 | 0,000171839324 | 0,000163959840 | 0,000199986364 | 0,000154159545 | 0,000164094478 |
| B100 | BOVEGNO | Lombardia | Brescia | 0,000062087881 | 0,000024811230 | 0,000034309177 | 0,000027658569 | 0,000000000000 | 0,000064706478 | 0,000030010236 | 0,000003611046 | 0,000037996860 | 0,000041623440 |
| B102 | BOVEZZO | Lombardia | Brescia | 0,000123571230 | 0,000063525635 | 0,000138735632 | 0,000103434100 | 0,000000000000 | 0,000128439258 | 0,000110128225 | 0,000197619869 | 0,000113458720 | 0,000116975267 |
| B120 | BRANDICO | Lombardia | Brescia | 0,000037470557 | 0,000020238270 | 0,000034064669 | 0,000014419130 | 0,000006051051 | 0,000029383006 | 0,000018042305 | 0,000008026265 | 0,000023701790 | 0,000026958064 |
| B124 | BRAONE | Lombardia | Brescia | 0,000026051492 | 0,000005973506 | 0,000017864124 | 0,000010244796 | 0,000000000000 | 0,000018404385 | 0,000008073847 | 0,000004722386 | 0,000014113316 | 0,000015470358 |
| B149 | BRENO | Lombardia | Brescia | 0,000111744893 | 0,000142769377 | 0,000085859753 | 0,000076899480 | 0,000000000000 | 0,000111131413 | 0,000072514600 | 0,000130918422 | 0,000092371421 | 0,000097798839 |
| B157 | BRESCIA | Lombardia | Brescia | 0,003586639550 | 0,006655337266 | 0,004898020208 | 0,004364049734 | 0,009904929345 | 0,003777207447 | 0,005165702609 | 0,003313233739 | 0,004636077192 | 0,004731501987 |
| B184 | BRIONE | Lombardia | Brescia | 0,000029182134 | 0,000008654167 | 0,000018450026 | 0,000013064446 | 0,000000000000 | 0,000021508113 | 0,000007831254 | 0,000002593911 | 0,000015968665 | 0,000016987439 |
| B365 | CAINO | Lombardia | Brescia | 0,000044762846 | 0,000020139721 | 0,000043956894 | 0,000025692978 | 0,000000000000 | 0,000041701431 | 0,000025253724 | 0,000032321764 | 0,000032661734 | 0,000035106312 |
| B394 | CALCINATO | Lombardia | Brescia | 0,000220973590 | 0,000165665330 | 0,000247081581 | 0,000194889969 | 0,000000000000 | 0,000206045212 | 0,000198701892 | 0,000314057563 | 0,000204858307 | 0,000208355110 |
| B436 | CALVAGESE DELLA RIVIERA | Lombardia | Brescia | 0,000071889183 | 0,000042575163 | 0,000071694449 | 0,000040181486 | 0,000000000000 | 0,000060901981 | 0,000044640044 | 0,000014458137 | 0,000051483582 | 0,000055448256 |
| B450 | CALVISANO | Lombardia | Brescia | 0,000147709593 | 0,000098833500 | 0,000128837016 | 0,000104442606 | 0,000000000000 | 0,000137437222 | 0,000119911479 | 0,000330406563 | 0,000127296987 | 0,000135314099 |
| B664 | CAPO DI PONTE | Lombardia | Brescia | 0,000061972075 | 0,000024196535 | 0,000039594150 | 0,000033010081 | 0,000000000000 | 0,000054046250 | 0,000032734971 | 0,000012869087 | 0,000039515021 | 0,000041796896 |
| B676 | CAPOVALLE | Lombardia | Brescia | 0,000021892815 | 0,000005339069 | 0,000007170755 | 0,000007151386 | 0,000000000000 | 0,000017917733 | 0,000004602948 | 0,000000832730 | 0,000010316903 | 0,000011427338 |
| B698 | CAPRIANO DEL COLLE | Lombardia | Brescia | 0,000088758147 | 0,000057288437 | 0,000081776245 | 0,000059724505 | 0,000000000000 | 0,000076101128 | 0,000058468822 | 0,000096301794 | 0,000069297512 | 0,000072655637 |
| B711 | CAPRIOLO | Lombardia | Brescia | 0,000173568122 | 0,000118261766 | 0,000157449847 | 0,000142339342 | 0,000000000000 | 0,000151544832 | 0,000135175610 | 0,000028887647 | 0,000139654598 | 0,000138712813 |
| B817 | CARPENEDOLO | Lombardia | Brescia | 0,000215229921 | 0,000154833204 | 0,000231420745 | 0,000155684102 | 0,000000000000 | 0,000207374802 | 0,000199469023 | 0,000361689858 | 0,000192888241 | 0,000205939120 |
| C055 | CASTEGNATO | Lombardia | Brescia | 0,000151097120 | 0,000104486117 | 0,000149526906 | 0,000105711293 | 0,000000000000 | 0,000129099824 | 0,000109721905 | 0,000167882620 | 0,000122517520 | 0,000128412994 |
| C208 | CASTEL MELLA | Lombardia | Brescia | 0,00017708350 | | | | | | | | | |

| Codice catastale | Denominazione | Regione | Provincia | FUNZIONI GENERALI | POLIZIA LOCALE | ISTRUZIONE PUBBLICA | RIFIUTI | TPL | VIABILITÀ E TERRITORIO | SOCIALE | ASILI NIDO | COMPLESSIVO | COMPLESSIVO SENZA RIFIUTI |
|------------------|---------------------|-----------|-----------|-------------------|----------------|---------------------|----------------|----------------|------------------------|----------------|-----------------|----------------|---------------------------|
| C439 | CELLATICA | Lombardia | Brescia | 0,000089747862 | 0,000058993407 | 0,000079399692 | 0,000067203143 | 0,000033548463 | 0,000077715573 | 0,000067690136 | 0,000110243139 | 0,000074507263 | 0,000077069483 |
| C549 | CERVENO | Lombardia | Brescia | 0,000026386509 | 0,000005795577 | 0,000024806034 | 0,000008893915 | 0,000000000000 | 0,000022160122 | 0,000007094175 | 0,000001507281 | 0,000014891983 | 0,000016996051 |
| C585 | CETO | Lombardia | Brescia | 0,000054072552 | 0,000017277754 | 0,000034967864 | 0,000023076904 | 0,000000000000 | 0,000045153967 | 0,000022401037 | 0,000003563585 | 0,000031291113 | 0,000034172583 |
| C591 | CEVO | Lombardia | Brescia | 0,000038921265 | 0,000010516188 | 0,000018510707 | 0,000015501667 | 0,000000000000 | 0,000035030350 | 0,000010892989 | 0,000001177882 | 0,000020674048 | 0,000022488473 |
| C618 | CHIARI | Lombardia | Brescia | 0,000337360894 | 0,000324007671 | 0,000344818623 | 0,000320918952 | 0,000209655902 | 0,000307324705 | 0,000305304749 | 0,000422794642 | 0,000323672581 | 0,000324638530 |
| C685 | CIGOLE | Lombardia | Brescia | 0,000039821727 | 0,000016730975 | 0,000029096606 | 0,000034761399 | 0,000000000000 | 0,000027301761 | 0,000019777896 | 0,000003154051 | 0,000028187299 | 0,000025881164 |
| C691 | CIMBERGO | Lombardia | Brescia | 0,000024915603 | 0,000006394546 | 0,000006791749 | 0,000008285210 | 0,000000000000 | 0,000022708584 | 0,000006360536 | 0,00001353576 | 0,000012089702 | 0,000013424283 |
| C760 | CIVIDATE CAMUNO | Lombardia | Brescia | 0,000058184691 | 0,000028473188 | 0,000047280816 | 0,000044992792 | 0,000000000000 | 0,000052213689 | 0,000031301737 | 0,000014803051 | 0,000042816931 | 0,000042053659 |
| C806 | COCCAGLIO | Lombardia | Brescia | 0,000164298744 | 0,000100214003 | 0,000167496912 | 0,000095871100 | 0,000000000000 | 0,000136983212 | 0,000126120862 | 0,000146015960 | 0,000127220923 | 0,000138218160 |
| C850 | COLLEBEATO | Lombardia | Brescia | 0,000092897025 | 0,000056056207 | 0,000074813048 | 0,000062648586 | 0,000000000000 | 0,000070803592 | 0,000064576709 | 0,000103015574 | 0,000070445729 | 0,000073180898 |
| C883 | COLLIO | Lombardia | Brescia | 0,000071573980 | 0,000025089239 | 0,000033880194 | 0,000026907184 | 0,000000000000 | 0,000076933481 | 0,000029349395 | 0,000004528285 | 0,000041010166 | 0,000045957366 |
| C893 | COLOGNE | Lombardia | Brescia | 0,000132195867 | 0,000095576386 | 0,000134066997 | 0,000078971854 | 0,000000000000 | 0,000119213373 | 0,000099748744 | 0,000186423026 | 0,000107248090 | 0,000117167140 |
| C925 | COMEZZANO-CIZZAGO | Lombardia | Brescia | 0,000073263238 | 0,000044691398 | 0,000086196156 | 0,000041200868 | 0,000011107485 | 0,000063170977 | 0,000047144343 | 0,000012652131 | 0,000055005368 | 0,000059847863 |
| C948 | CONCESIO | Lombardia | Brescia | 0,000255016519 | 0,000125006227 | 0,000252699071 | 0,000235045636 | 0,000152824364 | 0,000277379833 | 0,000233911278 | 0,000383029867 | 0,000241537871 | 0,000243815289 |
| D058 | CORTE FRANCA | Lombardia | Brescia | 0,000147681232 | 0,000087990662 | 0,000118152051 | 0,000100989850 | 0,000000000000 | 0,000119064145 | 0,000097014283 | 0,000020468045 | 0,000106541557 | 0,000108489046 |
| D064 | CORTENO GOLGI | Lombardia | Brescia | 0,000090672274 | 0,000026020263 | 0,000040809301 | 0,000054191690 | 0,000000000000 | 0,000120340736 | 0,000024668634 | 0,000005656634 | 0,000057294229 | 0,000058382571 |
| D082 | CORZANO | Lombardia | Brescia | 0,000034367957 | 0,000032265162 | 0,000040589888 | 0,000017425419 | 0,000000000000 | 0,000028231540 | 0,000020422625 | 0,000003704433 | 0,000025421102 | 0,000028225916 |
| D251 | DARFO BOARIO TERME | Lombardia | Brescia | 0,000307704530 | 0,000189379688 | 0,000389255597 | 0,000311203520 | 0,000159650270 | 0,000312809023 | 0,000249079314 | 0,000165571775 | 0,000292219726 | 0,000285560381 |
| D270 | DELLO | Lombardia | Brescia | 0,000100848537 | 0,000061965948 | 0,000128933648 | 0,000068576811 | 0,000000000000 | 0,000091413176 | 0,000076485500 | 0,000014320652 | 0,000081871573 | 0,000086535256 |
| D284 | DESENZANO DEL GARDA | Lombardia | Brescia | 0,000700159174 | 0,000590293967 | 0,000532422623 | 0,000588730673 | 0,000290934478 | 0,000736198113 | 0,000601794052 | 0,000759906485 | 0,000619695882 | 0,000630558200 |
| D391 | EDOLO | Lombardia | Brescia | 0,000122487674 | 0,000083028713 | 0,000073568147 | 0,000080485159 | 0,000065157106 | 0,000125786848 | 0,000069023952 | 0,000074638203 | 0,000090862040 | 0,000094502157 |
| D421 | ERBUSCO | Lombardia | Brescia | 0,000211746983 | 0,000123699545 | 0,000139358389 | 0,000127011992 | 0,000000000000 | 0,000145817893 | 0,000110180393 | 0,000129496351 | 0,000140469775 | 0,000145190644 |
| D434 | ESINE | Lombardia | Brescia | 0,000112606243 | 0,000062596558 | 0,000091594096 | 0,000095233754 | 0,000031577489 | 0,000099092893 | 0,000078554355 | 0,000010880376 | 0,000088418237 | 0,000086027415 |
| D576 | FIESSE | Lombardia | Brescia | 0,000049379183 | 0,000024409178 | 0,000027667716 | 0,000023684917 | 0,000000000000 | 0,000039799767 | 0,000024499067 | 0,000006170537 | 0,000029861135 | 0,000030276977 |
| D634 | FLERO | Lombardia | Brescia | 0,000163651406 | 0,000129538128 | 0,000296395219 | 0,000121254549 | 0,000000000000 | 0,000136246756 | 0,000125870523 | 0,000221122212 | 0,000155258920 | 0,000167187349 |
| D891 | GAMBARA | Lombardia | Brescia | 0,000088929299 | 0,000055017578 | 0,000069263703 | 0,000055961044 | 0,000000000000 | 0,000079652645 | 0,000065016582 | 0,000034128709 | 0,000065606654 | 0,000068990248 |
| D917 | GARDONE RIVIERA | Lombardia | Brescia | 0,000123933996 | 0,000082838555 | 0,000079583238 | 0,000075496559 | 0,000000000000 | 0,000088261189 | 0,000046852449 | 0,000012617899 | 0,000078154024 | 0,000079086239 |
| D918 | GARDONE VAL TROMPIA | Lombardia | Brescia | 0,000198624652 | 0,000174564334 | 0,000221173749 | 0,000152874491 | 0,000158607887 | 0,000207894753 | 0,000196853365 | 0,000032093631 | 0,000181101888 | 0,000191003806 |
| D924 | GARGNANO | Lombardia | Brescia | 0,000121980565 | 0,000064669030 | 0,000048371506 | 0,000105031416 | 0,000000000000 | 0,000095379922 | 0,000049814180 | 0,000006194045 | 0,000081189270 | 0,000072825658 |
| D940 | GAVARDO | Lombardia | Brescia | 0,000211896051 | 0,000139826239 | 0,000209696320 | 0,000187164905 | 0,000000000000 | 0,000213875318 | 0,000202874493 | 0,000327587836 | 0,000196538404 | 0,000199826543 |
| D999 | GHEDI | Lombardia | Brescia | 0,000308398567 | 0,000232974520 | 0,000317015341 | 0,000208716715 | 0,000000000000 | 0,000290231912 | 0,000293902299 | 0,000575286181 | 0,000274155184 | 0,000297110412 |
| E010 | GIANICO | Lombardia | Brescia | 0,000051715450 | 0,000021559282 | 0,000058059631 | 0,000031161804 | 0,000000000000 | 0,000041731405 | 0,000027150228 | 0,000004785065 | 0,000036605676 | 0,000038515337 |
| E116 | GOTTOLENGO | Lombardia | Brescia | 0,000094818613 | 0,000064040013 | 0,000067430093 | 0,000067106842 | 0,000000000000 | 0,000083290141 | 0,000068186372 | 0,000022350466 | 0,000070505005 | 0,000071697051 |
| E271 | GUSSAGO | Lombardia | Brescia | 0,000293839268 | 0,000203670147 | 0,000304804464 | 0,000229841656 | 0,000000000000 | 0,000259058596 | 0,000254331148 | 0,000133381895 | 0,000246264805 | 0,000252025898 |
| E280 | IDRO | Lombardia | Brescia | 0,000063632318 | 0,000042868552 | 0,000061081380 | 0,000046243311 | 0,000054247403 | 0,000062013593 | 0,000029726584 | 0,000060419014 | 0,000051470370 | 0,000053303976 |
| E297 | INCUDINE | Lombardia | Brescia | 0,000023991745 | 0,000004226713 | 0,000008008157 | 0,000005893005 | 0,000000000000 | 0,000020813671 | 0,000004336270 | 0,000001062860 | 0,000010745537 | 0,000012447761 |
| E325 | IRMA | Lombardia | Brescia | 0,000014642538 | 0,000001498411 | 0,000002975514 | 0,000002124371 | 0,000000000000 | 0,000007256597 | 0,000001424867 | 0,000000282829 | 0,000004997940 | 0,000006005962 |
| E333 | ISEO | Lombardia | Brescia | 0,000241176538 | 0,000230872942 | 0,000220651946 | 0,000231774464 | 0,000000000000 | 0,000212546465 | 0,000157416074 | 0,000025631760 | 0,000202676324 | 0,000192468957 |
| E364 | ISORELLA | Lombardia | Brescia | 0,000074437226 | 0,000048752651 | 0,000069842547 | 0,000061570342 | 0,000000000000 | 0,000067023756 | 0,000053591385 | 0,000019259946 | 0,000060024848 | 0,000059482703 |
| E497 | LAVENONE | Lombardia | Brescia | 0,000023558007 | 0,000006529929 | 0,000007093125 | 0,000008962960 | 0,000000000000 | 0,000020319201 | 0,000006708261 | 0,000000564407 | 0,000011787235 | 0,000012777965 |
| E526 | LENO | Lombardia | Brescia | 0,000238674694 | 0,000173368246 | 0,000299172247 | 0,000170089221 | 0,000000000000 | 0,000229710377 | 0,000219362202 | 0,000326782486 | 0,000215703916 | 0,000231705142 |
| E596 | LIMONE SUL GARDA | Lombardia | Brescia | 0,000149742058 | 0,000126598571 | 0,000038959434 | 0,000125630674 | 0,000000000000 | 0,000159891479 | 0,000018493173 | 0,000034820504 | 0,000098964291 | 0,000089609962 |
| E652 | LODRINO | Lombardia | Brescia | 0,000044857653 | 0,000019956813 | 0,000028575813 | 0,000015855544 | 0,000000000000 | 0,000039587593 | 0,000021491029 | 0,000004171674 | 0,000026188120 | 0,000029812695 |
| E654 | LOGRATO | Lombardia | Brescia | 0,000074423796 | 0,000046888783 | 0,000070490273 | 0,000043471511 | 0,000000000000 | 0,000062134372 | 0,000049162191 | 0,000088328149 | 0,000056674300 | 0,000061305721 |
| M312 | LONATO DEL GARDA | Lombardia | Brescia | 0,000341747748 | 0,000242673926 | 0,000259456486 | 0,000246445073 | 0,000000000000 | 0,000298832578 | 0,000245770346 | 0,000050302515 | 0,000256930420 | 0,000260608586 |
| E673 | LONGHENA | Lombardia | Brescia | 0,000021632170 | 0,000008445960 | 0,000011074127 | 0,000009013949 | 0,000000000000 | 0,000011583521 | 0,000005903936 | 0,000001078041 | 0,000010926051 | 0,000011596800 |
| E698 | LOSINE | Lombardia | Brescia | 0,000022596880 | 0,000005533394 | 0,000008112580 | 0,000006200078 | 0,000005595906 | 0,000016886113 | 0,000006867475 | 0,000001454427 | 0,000010779274 | 0,000012385615 |
| E706 | LOZIO | Lombardia | Brescia | 0,000029122665 | 0,000004559633 | 0,000007599531 | 0,000007022544 | 0,000005044762 | 0,000024895147 | 0,000005462143 | 0,000000282831 | 0,000012808099 | 0,000014837619 |
| E738 | LUMEZZANE | Lombardia | Brescia | 0,000340733318 | 0,000187178931 | 0,000347569313 | 0,000283783976 | 0,000000000000 | 0,000399509328 | 0,000384649090 | 0,000050895508 | 0,000307649603 | 0,000316021451 |
| E787 | MACLODIO | Lombardia | Brescia | 0,000036515558 | 0,000037295956 | 0,000038575156 | 0,000022650330 | 0,000000000000 | 0,000025601285 | 0,000016870586 | 0,0000050899919 | 0,000028239531 | 0,000030200173 |
| E800 | MAGASA | Lombardia | Brescia | 0,000017880536 | 0,000001434138 | 0,00000468765 | 0,000004179651 | 0,000000000000 | 0,000010039730 | 0,000002020199 | 0,000000141416 | 0,000006252156 | 0,000006979172 |
| E841 | MAIRANO | Lombardia | Brescia | 0,000063041256 | 0,000042735325 | 0,000103829679 | 0,000031838594 | 0,000000000000 | 0,000056375638 | 0,000042477464 | 0,000011808517 | 0,000050805734 | 0,000057459236 |
| E851 | MALEGNO | Lombardia | Brescia | 0,000049325607 | 0,000018864992 | 0,000029071874 | 0,000021480842 | 0,000000000000 | 0,000041739521 | 0,000027487599 | 0,000056974110 | 0,000031735639 | 0,000035332930 |
| E865 | MALONNO | Lombardia | Brescia | 0,000085063529 | 0,000037881077 | 0,000049482759 | 0,000057714949 | 0,000000000000 | 0,000081601338 | 0,000045141321 | 0,000005449126 | 0,000057596380 | 0,000057554787 |
| E883 | MANERBA DEL GARDA | Lombardia | Brescia | 0,000163277204 | 0,000157151371 | 0,000115827286 | | | | | | | |

| Codice catastale | Denominazione | Regione | Provincia | FUNZIONI GENERALI | POLIZIA LOCALE | ISTRUZIONE PUBBLICA | RIFIUTI | TPL | VIABILITÀ E TERRITORIO | SOCIALE | ASILI NIDO | COMPLESSIVO | COMPLESSIVO SENZA RIFIUTI |
|------------------|----------------------|-----------|-----------|-------------------|----------------|---------------------|----------------|----------------|------------------------|----------------|----------------|----------------|---------------------------|
| F373 | MONIGA DEL GARDA | Lombardia | Brescia | 0,000085863377 | 0,000091279292 | 0,000052710992 | 0,000098653402 | 0,000000000000 | 0,000122455019 | 0,000037571157 | 0,000008256604 | 0,000076306209 | 0,000068467014 |
| F375 | MONNO | Lombardia | Brescia | 0,000032084896 | 0,000008316456 | 0,000011139161 | 0,000009501723 | 0,000000000000 | 0,000026255950 | 0,000006384511 | 0,000001414147 | 0,000014932679 | 0,000016837810 |
| F532 | MONTE ISOLA | Lombardia | Brescia | 0,000050900391 | 0,000012457038 | 0,000024726553 | 0,000027386233 | 0,000023066440 | 0,000040568252 | 0,000020261489 | 0,000002154167 | 0,000029951986 | 0,000030852029 |
| F672 | MONTICELLI BRUSATI | Lombardia | Brescia | 0,000085415748 | 0,000047730258 | 0,000081883112 | 0,000049150323 | 0,000000000000 | 0,000078833374 | 0,000056298100 | 0,000019613973 | 0,000062282473 | 0,000066889114 |
| F471 | MONTICHIARI | Lombardia | Brescia | 0,000449778546 | 0,000352981432 | 0,000513433798 | 0,000348840152 | 0,000000000000 | 0,000430115728 | 0,000442055284 | 0,000107956842 | 0,000393600740 | 0,000409302353 |
| F680 | MONTIRONE | Lombardia | Brescia | 0,000110218346 | 0,000060905140 | 0,000106523274 | 0,000055452850 | 0,000000000000 | 0,000079087473 | 0,000064293220 | 0,000138496249 | 0,000078734101 | 0,000086900956 |
| F806 | MURA | Lombardia | Brescia | 0,000026520144 | 0,000007651513 | 0,000018528453 | 0,000007032690 | 0,000000000000 | 0,000020268051 | 0,000008785631 | 0,000001634950 | 0,000013786646 | 0,000016155874 |
| F820 | MUSCOLINE | Lombardia | Brescia | 0,000060724653 | 0,000032618269 | 0,000090993275 | 0,000036420746 | 0,000000000000 | 0,000052777813 | 0,000029316878 | 0,000005427026 | 0,000046459020 | 0,000049980357 |
| F851 | NAVE | Lombardia | Brescia | 0,000185762249 | 0,000104360917 | 0,000186534955 | 0,000137443884 | 0,000000000000 | 0,000181059966 | 0,000180276385 | 0,000283198127 | 0,000163927848 | 0,000173218185 |
| F884 | NIARDO | Lombardia | Brescia | 0,000050667586 | 0,000021193681 | 0,000042047662 | 0,000022431254 | 0,000000000000 | 0,000043428673 | 0,000024263731 | 0,000005200714 | 0,000031796437 | 0,000035081660 |
| F989 | NUVOLENTO | Lombardia | Brescia | 0,000073672925 | 0,000048085932 | 0,000107705698 | 0,000045986779 | 0,000000000000 | 0,000063991286 | 0,000050643201 | 0,000016060826 | 0,000059767623 | 0,000064601820 |
| F990 | NUVOLERA | Lombardia | Brescia | 0,000084824606 | 0,000056113932 | 0,000130590008 | 0,000051351488 | 0,000000000000 | 0,000075115503 | 0,000055267986 | 0,000038578117 | 0,000069784502 | 0,000076250638 |
| G001 | ODOLO | Lombardia | Brescia | 0,000044622634 | 0,000058766476 | 0,000035105686 | 0,000023388595 | 0,000000000000 | 0,000039332939 | 0,000023821413 | 0,000007715696 | 0,000032093292 | 0,000035146822 |
| G006 | OFFLAGA | Lombardia | Brescia | 0,000074813200 | 0,000046542666 | 0,000064538894 | 0,000055088262 | 0,000000000000 | 0,000068228149 | 0,000052508953 | 0,000012394589 | 0,000057283199 | 0,000058053164 |
| G061 | OME | Lombardia | Brescia | 0,000072723863 | 0,000042191229 | 0,000052855636 | 0,000041916716 | 0,000000000000 | 0,000060132299 | 0,000042808306 | 0,000017977478 | 0,000049378766 | 0,000051996386 |
| G074 | ONO SAN PIETRO | Lombardia | Brescia | 0,000030506443 | 0,000023632609 | 0,000010422356 | 0,000010422356 | 0,000000000000 | 0,00002934992 | 0,000009761086 | 0,000002595134 | 0,000016981196 | 0,000019281978 |
| G149 | ORZINUOVI | Lombardia | Brescia | 0,000237411979 | 0,000206786079 | 0,000198657748 | 0,000156998215 | 0,000000000000 | 0,000204317808 | 0,000192277071 | 0,000265982841 | 0,000191700554 | 0,000203873824 |
| G150 | ORZIVECCHI | Lombardia | Brescia | 0,000056529153 | 0,000031332028 | 0,000069628435 | 0,000034504301 | 0,000000000000 | 0,000045820138 | 0,000033782598 | 0,000006297869 | 0,000042167654 | 0,000044855890 |
| G170 | OSPITALETTO | Lombardia | Brescia | 0,000206766046 | 0,000172248204 | 0,000287828866 | 0,000231535647 | 0,000000000000 | 0,000208830363 | 0,000214233060 | 0,000240334088 | 0,000217253396 | 0,000212243311 |
| G179 | OSSIMO | Lombardia | Brescia | 0,000048512964 | 0,000020636304 | 0,000024701585 | 0,000018837521 | 0,000000000000 | 0,000047212621 | 0,000019845577 | 0,000003047707 | 0,000027831271 | 0,000030986199 |
| G213 | PADENGHE SUL GARDA | Lombardia | Brescia | 0,000138849311 | 0,000071319146 | 0,000073742362 | 0,000075135247 | 0,000000000000 | 0,000160802122 | 0,000060771788 | 0,000071450936 | 0,000092515477 | 0,000098612306 |
| G217 | PADERNO FRANCIACORTA | Lombardia | Brescia | 0,000075505909 | 0,000046047966 | 0,000089554220 | 0,000047782205 | 0,000000000000 | 0,000058865164 | 0,000045941624 | 0,000054636711 | 0,000058236894 | 0,000061904305 |
| G247 | PAISCO LOVENO | Lombardia | Brescia | 0,000018854916 | 0,000002204116 | 0,000003290392 | 0,000002257257 | 0,000000000000 | 0,000016588554 | 0,000002021393 | 0,000000282896 | 0,000007151798 | 0,000008868759 |
| G248 | PAITONE | Lombardia | Brescia | 0,000051269733 | 0,000023726885 | 0,000047101706 | 0,000029301446 | 0,000000000000 | 0,000041156216 | 0,000028447519 | 0,000053766489 | 0,000036782951 | 0,000039407396 |
| G264 | PALAZZOLO SULL'OGGIO | Lombardia | Brescia | 0,000349110818 | 0,000304757086 | 0,000467852023 | 0,000278354991 | 0,000171657582 | 0,0000313115812 | 0,000307548122 | 0,000333813303 | 0,000325946760 | 0,000342641526 |
| G327 | PARATICO | Lombardia | Brescia | 0,000106570829 | 0,000053578553 | 0,000084461454 | 0,000077035217 | 0,000000000000 | 0,000098822250 | 0,000058153381 | 0,000161600318 | 0,000082550281 | 0,000084484916 |
| G354 | PASPARDO | Lombardia | Brescia | 0,000027932179 | 0,000009473052 | 0,000015726618 | 0,000008938195 | 0,000000000000 | 0,000022639249 | 0,000007454130 | 0,000001482911 | 0,000014389166 | 0,000016301317 |
| G361 | PASSIRANO | Lombardia | Brescia | 0,000130538446 | 0,000085548334 | 0,000152390574 | 0,000091512265 | 0,000000000000 | 0,000112550753 | 0,000091903959 | 0,000023502247 | 0,000103570208 | 0,000107800027 |
| G391 | PAVONE DEL MELLA | Lombardia | Brescia | 0,000057009516 | 0,000032134574 | 0,000039636870 | 0,000035773623 | 0,000000000000 | 0,000046214397 | 0,000034260104 | 0,000050067318 | 0,000040554553 | 0,000042231661 |
| G474 | PERTICA ALTA | Lombardia | Brescia | 0,000026152042 | 0,000007053922 | 0,000015430273 | 0,000008122486 | 0,000000000000 | 0,000023860920 | 0,000007019474 | 0,000001241891 | 0,000013693966 | 0,000015648391 |
| G475 | PERTICA BASSA | Lombardia | Brescia | 0,000028964144 | 0,000007823063 | 0,000017141739 | 0,000010203895 | 0,000000000000 | 0,000024311064 | 0,000007783692 | 0,000000903591 | 0,000015218065 | 0,000016976991 |
| G529 | PEZZAZE | Lombardia | Brescia | 0,000044866431 | 0,000021098309 | 0,000022930859 | 0,000023137717 | 0,000012414502 | 0,000042056132 | 0,000020861195 | 0,000003163380 | 0,000027992699 | 0,000029695783 |
| G546 | PIAN CAMUNO | Lombardia | Brescia | 0,000106862139 | 0,000053404379 | 0,000101484940 | 0,000068021339 | 0,000000000000 | 0,000101636340 | 0,000064560841 | 0,000015342065 | 0,000078150790 | 0,000081704111 |
| G549 | PIANCOGNO | Lombardia | Brescia | 0,000096367578 | 0,000048352813 | 0,000085745846 | 0,000058735783 | 0,000000000000 | 0,000089247768 | 0,000068274182 | 0,000013869629 | 0,000070330307 | 0,000074401250 |
| G710 | PISOGNE | Lombardia | Brescia | 0,000174063925 | 0,000089855071 | 0,000160439618 | 0,000117577525 | 0,000000000000 | 0,000164667384 | 0,000125616924 | 0,000020770535 | 0,000131523962 | 0,000136416247 |
| G779 | POLAVENO | Lombardia | Brescia | 0,000055735722 | 0,000023113698 | 0,000049316635 | 0,000027009336 | 0,000000000000 | 0,000050326202 | 0,000031717844 | 0,000007242070 | 0,000037111106 | 0,000040654717 |
| G801 | POLPENAZZE DEL GARDA | Lombardia | Brescia | 0,000071008447 | 0,000021203689 | 0,000042073612 | 0,000035619688 | 0,000000000000 | 0,000069418853 | 0,000031428349 | 0,000005473000 | 0,000043421164 | 0,000046157851 |
| G815 | POMPIANO | Lombardia | Brescia | 0,000068631101 | 0,000043918974 | 0,000055527859 | 0,000039083907 | 0,000000000000 | 0,000060256055 | 0,000047512334 | 0,000020863371 | 0,000049166953 | 0,000052703996 |
| G818 | PONCARALE | Lombardia | Brescia | 0,000093818184 | 0,000065296407 | 0,000102838378 | 0,000048061433 | 0,000000000000 | 0,000081631521 | 0,000070913596 | 0,000117520767 | 0,000073958691 | 0,000083043217 |
| G844 | PONTE DI LEGNO | Lombardia | Brescia | 0,000121905847 | 0,000076714287 | 0,000065901078 | 0,000116562020 | 0,000000000000 | 0,000133721558 | 0,000027389217 | 0,000055383010 | 0,000090288703 | 0,000081072259 |
| G859 | PONTEVICO | Lombardia | Brescia | 0,000138364095 | 0,000087107010 | 0,000109610979 | 0,000120044566 | 0,000000000000 | 0,000118105151 | 0,000107344079 | 0,000049886979 | 0,000111122268 | 0,000107992405 |
| G869 | PONTOGLIO | Lombardia | Brescia | 0,000120130556 | 0,000085911150 | 0,000132216681 | 0,000074565701 | 0,000000000000 | 0,000097289030 | 0,000097289030 | 0,000018207110 | 0,000094362438 | 0,000101306956 |
| G959 | POZZOLENGO | Lombardia | Brescia | 0,000079305996 | 0,000034953813 | 0,000117621196 | 0,000054983424 | 0,000000000000 | 0,000087308481 | 0,000047934431 | 0,000007747659 | 0,000065633745 | 0,000069369782 |
| G977 | PRALBOINO | Lombardia | Brescia | 0,000062694433 | 0,000034433292 | 0,000040700667 | 0,000035267888 | 0,000000000000 | 0,000051001167 | 0,000036671756 | 0,000012655211 | 0,000041330364 | 0,000043457026 |
| H043 | PRESEGLIE | Lombardia | Brescia | 0,000039207136 | 0,000017694516 | 0,000034866963 | 0,000017370343 | 0,000008814165 | 0,000031605350 | 0,000020108707 | 0,000003720137 | 0,000025246574 | 0,000028009485 |
| H055 | PREVALLE | Lombardia | Brescia | 0,000113347864 | 0,000085694545 | 0,000145761864 | 0,000086644340 | 0,000000000000 | 0,000105392192 | 0,000097692179 | 0,000020424374 | 0,000098022408 | 0,000102013732 |
| H078 | PROVAGLIO D'ISEO | Lombardia | Brescia | 0,000130056870 | 0,000092464287 | 0,000230498942 | 0,000076366428 | 0,000000000000 | 0,000115541161 | 0,000099206004 | 0,000130047030 | 0,000115789524 | 0,000129618792 |
| H077 | PROVAGLIO VAL SABBIA | Lombardia | Brescia | 0,000028608178 | 0,000007782401 | 0,000021671001 | 0,000011329213 | 0,000000000000 | 0,000023293339 | 0,000010110761 | 0,000002247178 | 0,000016318421 | 0,000018068590 |
| H086 | PUEGNAGO DEL GARDA | Lombardia | Brescia | 0,000085202429 | 0,000029344195 | 0,000057401389 | 0,000072851658 | 0,000000000000 | 0,000078081643 | 0,000044210227 | 0,000008102907 | 0,000061533503 | 0,000057563196 |
| H140 | QUINZANO D'OGGIO | Lombardia | Brescia | 0,000114531840 | 0,000072767173 | 0,000085851308 | 0,000076051599 | 0,000000000000 | 0,000100254179 | 0,000093275489 | 0,000020033287 | 0,000085499772 | 0,000088814107 |
| H230 | REMEDELLO | Lombardia | Brescia | 0,000065618025 | 0,000070790356 | 0,000066861496 | 0,000046463727 | 0,000000000000 | 0,000058479446 | 0,000047186845 | 0,000007077090 | 0,000053029182 | 0,000055332285 |
| H256 | REZZATO | Lombardia | Brescia | 0,000276834827 | 0,000182532762 | 0,000218167344 | 0,000165355216 | 0,000000000000 | 0,000218161793 | 0,000215140932 | 0,000163902821 | 0,000203683493 | 0,000217128709 |
| H410 | ROCCAFRANCA | Lombardia | Brescia | 0,000085212128 | 0,000058102298 | 0,000164366557 | 0,000071654294 | 0,000000000000 | 0,000077439949 | 0,000061647906 | 0,000016142015 | 0,000080065835 | 0,000083016528 |
| H477 | RODONGO SAIANO | Lombardia | Brescia | 0,000189370986 | 0,000130230389 | 0,000138983981 | 0,000133741967 | 0,000000000000 | 0,000156564939 | 0,000120889153 | 0,000083034508 | 0,000139404161 | 0,000141390408 |
| H525 | RONCADELLE | Lombardia | Brescia | | | | | | | | | | |

| Codice catastale | Denominazione | Regione | Provincia | FUNZIONI GENERALI | POLIZIA LOCALE | ISTRUZIONE PUBBLICA | RIFIUTI | TPL | VIABILITÀ E TERRITORIO | SOCIALE | ASILI NIDO | COMPLESSIVO | COMPLESSIVO SENZA RIFIUTI |
|------------------|------------------------|-----------|-----------|-------------------|----------------|---------------------|----------------|-----------------|------------------------|----------------|----------------|----------------|---------------------------|
| H838 | SAN FELICE DEL BENACO | Lombardia | Brescia | 0,000104978007 | 0,000110795018 | 0,000070899732 | 0,000106716461 | 0,000000000000 | 0,000145525276 | 0,000056766469 | 0,000070371184 | 0,000093974007 | 0,000089504069 |
| H865 | SAN GERVASIO BRESCIANO | Lombardia | Brescia | 0,000052838919 | 0,000031422449 | 0,000048037661 | 0,000028054369 | 0,000000000000 | 0,000044920879 | 0,000025845844 | 0,000077538129 | 0,000038382739 | 0,000042005838 |
| G407 | SAN PAOLO | Lombardia | Brescia | 0,000087672137 | 0,000052815561 | 0,000065717429 | 0,000053848786 | 0,000000000000 | 0,000073724803 | 0,000056843845 | 0,000012081535 | 0,000061372748 | 0,000064012087 |
| I412 | SAN ZENO NAVIGLIO | Lombardia | Brescia | 0,000096331549 | 0,000058424074 | 0,000075793232 | 0,000057879912 | 0,000000000000 | 0,000077928398 | 0,000062801576 | 0,000013334111 | 0,000067281324 | 0,000070579255 |
| I433 | SAREZZO | Lombardia | Brescia | 0,000215741979 | 0,000116244295 | 0,000236685030 | 0,000164408744 | 0,000000000000 | 0,000234918177 | 0,000205449111 | 0,000035244312 | 0,000184888866 | 0,000192073109 |
| I476 | SAVIORE DELL'ADAMELLO | Lombardia | Brescia | 0,000041025866 | 0,000013808569 | 0,000009150155 | 0,000012552272 | 0,000000000000 | 0,000046586988 | 0,000011306834 | 0,000001064563 | 0,000020768722 | 0,000023650979 |
| I588 | SELLERO | Lombardia | Brescia | 0,000040928834 | 0,000013151316 | 0,000028623155 | 0,000020308218 | 0,000000000000 | 0,000033438286 | 0,000018146939 | 0,000002700246 | 0,000024804541 | 0,000026381810 |
| I607 | SENGA | Lombardia | Brescia | 0,000039373115 | 0,000018831302 | 0,000038265904 | 0,000019156414 | 0,000000000000 | 0,000030796126 | 0,000020668339 | 0,000003078635 | 0,000025938308 | 0,000028317336 |
| I631 | SERLE | Lombardia | Brescia | 0,000064080484 | 0,000032887454 | 0,000051297924 | 0,000034394810 | 0,000000000000 | 0,000061853724 | 0,000043168937 | 0,000006781214 | 0,000044723932 | 0,000048347295 |
| I633 | SIRMIONE | Lombardia | Brescia | 0,000352081227 | 0,000286065613 | 0,000179296130 | 0,000338438860 | 0,000084675275 | 0,000320024820 | 0,000151469021 | 0,000111459631 | 0,000268467641 | 0,000243922364 |
| I782 | SOIANO DEL LAGO | Lombardia | Brescia | 0,000058823618 | 0,000019778865 | 0,000034621903 | 0,000027553232 | 0,000000000000 | 0,000060790580 | 0,000020796296 | 0,000006200241 | 0,000035230147 | 0,000037923140 |
| I831 | SONICO | Lombardia | Brescia | 0,000043881831 | 0,000014647698 | 0,000027743832 | 0,000023038033 | 0,000000000000 | 0,000042085114 | 0,000015086023 | 0,000003521721 | 0,000026669226 | 0,000027943016 |
| L002 | SULZANO | Lombardia | Brescia | 0,000054421948 | 0,000020526065 | 0,000066529812 | 0,000032550986 | 0,000000000000 | 0,000051502191 | 0,000022271593 | 0,000017336237 | 0,000039422052 | 0,000041832360 |
| C698 | TAVERNOLE SUL MELLA | Lombardia | Brescia | 0,000039388280 | 0,000011976784 | 0,000021508924 | 0,000017080409 | 0,000000000000 | 0,000033851559 | 0,000016886926 | 0,000001841300 | 0,000022479794 | 0,000024373851 |
| L094 | TEMU | Lombardia | Brescia | 0,000063389322 | 0,000020623306 | 0,000028744310 | 0,000039594969 | 0,000000000000 | 0,000076043455 | 0,000015000321 | 0,000044977914 | 0,000040963805 | 0,000041443980 |
| L169 | TIGNALE | Lombardia | Brescia | 0,000066214080 | 0,000046223471 | 0,000030027453 | 0,000065505804 | 0,000000000000 | 0,000071748861 | 0,000020148352 | 0,000004008353 | 0,000048879043 | 0,000043046524 |
| L210 | TORBOLE CASAGLIA | Lombardia | Brescia | 0,000158279916 | 0,000077849863 | 0,000159444159 | 0,000077947077 | 0,000000000000 | 0,000100601759 | 0,000084620208 | 0,000180180509 | 0,000109339864 | 0,000120352172 |
| L312 | TOSCOLANO-MADERNO | Lombardia | Brescia | 0,000186387298 | 0,000204807933 | 0,000226772591 | 0,000232579773 | 0,000072300008 | 0,000224529680 | 0,000145296086 | 0,000019350950 | 0,000192889827 | 0,000178966950 |
| L339 | TRAVAGLIATO | Lombardia | Brescia | 0,000236673176 | 0,000173145242 | 0,000238018622 | 0,000164706179 | 0,000000000000 | 0,000214089424 | 0,000206684591 | 0,000271277032 | 0,000199965534 | 0,000212334200 |
| L372 | TREMOSINE SUL GARDA | Lombardia | Brescia | 0,000086132870 | 0,000061092137 | 0,000047785909 | 0,000085527738 | 0,000000000000 | 0,000097835499 | 0,000033285838 | 0,000008610091 | 0,000066633334 | 0,000060005346 |
| L380 | TRENZANO | Lombardia | Brescia | 0,000091275865 | 0,000062784495 | 0,000138493436 | 0,000044649061 | 0,000022464130 | 0,000087082997 | 0,000070677938 | 0,000016021840 | 0,000074479270 | 0,000084943441 |
| L406 | TREVISO BRESCIANO | Lombardia | Brescia | 0,000025591706 | 0,000006656191 | 0,000013871695 | 0,000009449452 | 0,000000000000 | 0,000019586832 | 0,000006340970 | 0,000000341190 | 0,000013048140 | 0,000014310528 |
| L494 | URAGO D'OGLIO | Lombardia | Brescia | 0,000069474957 | 0,000044605007 | 0,000067150943 | 0,000044029919 | 0,000000000000 | 0,000060279843 | 0,000047325205 | 0,000161880598 | 0,000057595933 | 0,000062354770 |
| L626 | VALLIO TERME | Lombardia | Brescia | 0,000040824273 | 0,000017066896 | 0,000033659979 | 0,000023169057 | 0,000000000000 | 0,000033437658 | 0,000018136996 | 0,000002544260 | 0,000026445086 | 0,000027594288 |
| L468 | VALVESTINO | Lombardia | Brescia | 0,000018740350 | 0,000002128212 | 0,000001261971 | 0,000005626466 | 0,000000000000 | 0,000014640957 | 0,000002662931 | 0,000000141416 | 0,000007596343 | 0,000008287358 |
| L777 | VEROLANUOVA | Lombardia | Brescia | 0,000150914446 | 0,000182396821 | 0,000163662746 | 0,000116027364 | 0,000000000000 | 0,000129802513 | 0,000120795928 | 0,000159677147 | 0,000133858723 | 0,000140113805 |
| L778 | VEROLAVECCHIA | Lombardia | Brescia | 0,000080391388 | 0,000045442238 | 0,000065634679 | 0,000055037521 | 0,000000000000 | 0,000069926314 | 0,000051337902 | 0,000068174942 | 0,000060600630 | 0,000062552119 |
| L812 | VESTONE | Lombardia | Brescia | 0,000092303679 | 0,000059531434 | 0,000099896756 | 0,000053943383 | 0,000021043770 | 0,000079594015 | 0,000064631773 | 0,000125308957 | 0,000074187384 | 0,000081288798 |
| L816 | VEZZA D'OGLIO | Lombardia | Brescia | 0,000061621502 | 0,000033447157 | 0,000047771027 | 0,000041126282 | 0,000000000000 | 0,000064593297 | 0,000021546860 | 0,000016780083 | 0,000042934479 | 0,000043568779 |
| L919 | VILLA CARCINA | Lombardia | Brescia | 0,000167271324 | 0,000100351628 | 0,000219284334 | 0,000167408626 | 0,000000000000 | 0,000187456939 | 0,000166330747 | 0,000166464271 | 0,000166182970 | 0,000165753020 |
| L923 | VILLACHIARA | Lombardia | Brescia | 0,000039479875 | 0,000016181233 | 0,000030053091 | 0,000016640116 | 0,000000000000 | 0,000028391805 | 0,000017552497 | 0,000003465414 | 0,000023298617 | 0,000025634360 |
| L995 | VILLANUOVA SUL CLISI | Lombardia | Brescia | 0,000115874284 | 0,000064102072 | 0,000125818640 | 0,000101905898 | 0,000000000000 | 0,000104776772 | 0,000093023990 | 0,000164228643 | 0,000103150092 | 0,000103586545 |
| M065 | VIONE | Lombardia | Brescia | 0,000042018921 | 0,000007717877 | 0,000011780896 | 0,000015712942 | 0,000000000000 | 0,000043678884 | 0,000008169999 | 0,000008075142 | 0,000021142437 | 0,000023047055 |
| M070 | VISANO | Lombardia | Brescia | 0,000042446648 | 0,000040428059 | 0,000068183832 | 0,000021828544 | 0,000000000000 | 0,000034425369 | 0,000022204057 | 0,000005943016 | 0,000033397855 | 0,000037456265 |
| M104 | VOBARNO | Lombardia | Brescia | 0,000146890057 | 0,000082921887 | 0,000134645611 | 0,000113018433 | 0,000000000000 | 0,000156801638 | 0,000135404446 | 0,000027571000 | 0,000122042940 | 0,000125208657 |
| M188 | ZONE | Lombardia | Brescia | 0,000037583003 | 0,000016612863 | 0,000022125570 | 0,000020355155 | 0,000000000000 | 0,000031933075 | 0,000014577660 | 0,000015434105 | 0,000023315851 | 0,000024354437 |
| A143 | ALBAVILLA | Lombardia | Como | 0,000121445952 | 0,000072277206 | 0,000119626345 | 0,000082952844 | 0,000000000000 | 0,000118068033 | 0,000101697449 | 0,000011490081 | 0,000096107379 | 0,000100721872 |
| A153 | ALBESE CON CASSANO | Lombardia | Como | 0,000087572202 | 0,000047447638 | 0,000086273936 | 0,000061110600 | 0,000000000000 | 0,000077533836 | 0,000061646599 | 0,000011062880 | 0,000066706859 | 0,000068669976 |
| A164 | ALBIOLO | Lombardia | Como | 0,000054994693 | 0,000034339371 | 0,000036446402 | 0,000032870065 | 0,000000000000 | 0,000045752109 | 0,000031124536 | 0,000006792013 | 0,000036931834 | 0,000038356666 |
| A224 | ALSERIO | Lombardia | Como | 0,000031713813 | 0,000017533435 | 0,000036382988 | 0,000014838118 | 0,000000000000 | 0,000022930063 | 0,000013469959 | 0,000003132904 | 0,000020934309 | 0,000023072799 |
| M383 | ALTA VALLE INTELVI | Lombardia | Como | 0,000089008001 | 0,000042091184 | 0,000057891631 | 0,000085012574 | 0,0000037586149 | 0,00009811544 | 0,000045630756 | 0,000008763834 | 0,000070459013 | 0,000065353754 |
| A249 | ALZATE BRIANZA | Lombardia | Como | 0,000096262261 | 0,000063058693 | 0,000085925923 | 0,000063597451 | 0,000000000000 | 0,000080172623 | 0,000062978053 | 0,000129112043 | 0,000075157987 | 0,000079213320 |
| A319 | ANZANO DEL PARCO | Lombardia | Como | 0,000045480657 | 0,000020278458 | 0,000031481958 | 0,000021013994 | 0,000010962108 | 0,000030550743 | 0,000020525829 | 0,000007596309 | 0,000027313427 | 0,000029523212 |
| A333 | APPIANO GENTILE | Lombardia | Como | 0,000162843491 | 0,000095478273 | 0,000106964518 | 0,000099029205 | 0,000000000000 | 0,000127800368 | 0,000119165601 | 0,000187093927 | 0,000118963188 | 0,000125955851 |
| A391 | ARGEGNO | Lombardia | Como | 0,000037597473 | 0,000017747072 | 0,000018397185 | 0,000013017198 | 0,000000000000 | 0,000020586237 | 0,000008880636 | 0,000001841122 | 0,000018241835 | 0,000020074590 |
| A430 | AROSIO | Lombardia | Como | 0,000092571559 | 0,000065599654 | 0,000093144355 | 0,000080216581 | 0,000000000000 | 0,000077772441 | 0,000075156737 | 0,000018752641 | 0,000077207181 | 0,000076151510 |
| A476 | ASSO | Lombardia | Como | 0,000073276642 | 0,000036717590 | 0,000073746562 | 0,000038741454 | 0,000000000000 | 0,000070200234 | 0,000051354750 | 0,000007241882 | 0,000053116706 | 0,000058159416 |
| A670 | BARNI | Lombardia | Como | 0,000027085393 | 0,000006480278 | 0,000014077586 | 0,000006925666 | 0,000000000000 | 0,000018026566 | 0,000006859919 | 0,000001264653 | 0,000012628370 | 0,000014628828 |
| M335 | BELLAGIO | Lombardia | Como | 0,000150813434 | 0,000095160026 | 0,000071926853 | 0,000128789978 | 0,000043463846 | 0,000112154268 | 0,000068280139 | 0,000016823788 | 0,000104863002 | 0,000096469633 |
| A778 | BENE LARIO | Lombardia | Como | 0,000018080947 | 0,000003717637 | 0,000006249985 | 0,000003766589 | 0,000000000000 | 0,000011025196 | 0,000003609773 | 0,000000804487 | 0,000007483680 | 0,000008787602 |
| A791 | BEREGAZZO CON FIGLIARO | Lombardia | Como | 0,000057508220 | 0,000031188229 | 0,000043280745 | 0,000033149702 | 0,000000000000 | 0,000046177937 | 0,000031581113 | 0,000008929684 | 0,000038371098 | 0,000040202717 |
| A870 | BINAGO | Lombardia | Como | 0,000088847957 | 0,000059253572 | 0,000063566539 | 0,000059660870 | 0,000000000000 | 0,000079476812 | 0,000064037549 | 0,000014055642 | 0,000065154390 | 0,000067081468 |
| A898 | BIZZARONE | Lombardia | Como | 0,000041350257 | 0,000013810304 | 0,000028328903 | 0,000031575637 | 0,000000000000 | 0,000033642582 | 0,000019233181 | 0,000007156742 | 0,000028184866 | 0,000026995414 |
| A904 | BLESSAGNO | Lombardia | Como | 0,000018774184 | 0,000003266678 | 0,000004505952 | 0,000006461366 | 0,000000000000 | 0,000011562561 | 0,000003248234 | 0,000001075940 | 0,000008079325 | 0,000008646891 |
| A905 | BLEVIO | Lombardia | Como | 0,0 | | | | | | | | | |

| Codice catastale | Denominazione | Regione | Provincia | FUNZIONI GENERALI | POLIZIA LOCALE | ISTRUZIONE PUBBLICA | RIFIUTI | TPL | VIABILITÀ E TERRITORIO | SOCIALE | ASILI NIDO | COMPLESSIVO | COMPLESSIVO SENZA RIFIUTI |
|------------------|----------------------|-----------|-----------|-------------------|----------------|---------------------|----------------|----------------|------------------------|----------------|----------------|----------------|---------------------------|
| B346 | CADORAGO | Lombardia | Como | 0,000145141071 | 0,000108410922 | 0,000164401778 | 0,000080737043 | 0,000000000000 | 0,000125030352 | 0,000106420864 | 0,000040350263 | 0,000111153334 | 0,000121823096 |
| B355 | CAGLIO | Lombardia | Como | 0,000026093393 | 0,000006021567 | 0,000008829950 | 0,000012325834 | 0,000004726852 | 0,000022460586 | 0,000005920623 | 0,000000992191 | 0,000013652326 | 0,000014117647 |
| B513 | CAMPIONE D'ITALIA | Lombardia | Como | 0,000056559907 | 0,000032895387 | 0,000031901104 | 0,000027378342 | 0,000023284469 | 0,000042903703 | 0,000029151729 | 0,000001910956 | 0,000035052494 | 0,000037744518 |
| B639 | CANTÙ | Lombardia | Como | 0,000657305531 | 0,000505071060 | 0,000672618470 | 0,000636609468 | 0,000410702632 | 0,000605186846 | 0,000730488988 | 0,000980811787 | 0,000652900720 | 0,000658615545 |
| B641 | CANZO | Lombardia | Como | 0,000108407593 | 0,000053473349 | 0,000079809725 | 0,000092268650 | 0,000000000000 | 0,000100572340 | 0,000085527648 | 0,000120501451 | 0,000089116508 | 0,000088010765 |
| B653 | CAPIAGO INTIMIANO | Lombardia | Como | 0,000104512602 | 0,000071760212 | 0,000091595476 | 0,000052968802 | 0,000000000000 | 0,000087351491 | 0,000079315183 | 0,000014325961 | 0,000074302545 | 0,000081786231 |
| B730 | CARATE URIO | Lombardia | Como | 0,000040152251 | 0,000012346001 | 0,000010454888 | 0,000015805501 | 0,000000000000 | 0,000030887507 | 0,000015444514 | 0,000002092091 | 0,000020316401 | 0,000021898785 |
| B742 | CARBONATE | Lombardia | Como | 0,000063666977 | 0,000031340426 | 0,000033127030 | 0,000037867651 | 0,000000000000 | 0,000049827939 | 0,000033720176 | 0,000007669690 | 0,000040205955 | 0,000041026210 |
| B778 | CARIMATE | Lombardia | Como | 0,000087634157 | 0,000056545857 | 0,000077224563 | 0,000043687875 | 0,000000000000 | 0,000071740297 | 0,000058011238 | 0,000032174364 | 0,000061201265 | 0,000067344806 |
| B785 | CARLAZZO | Lombardia | Como | 0,000072068222 | 0,000023735804 | 0,000061500941 | 0,000057281152 | 0,000000000000 | 0,000072058501 | 0,000039877295 | 0,000009081394 | 0,000053720655 | 0,000052471665 |
| B851 | CARUGO | Lombardia | Como | 0,000110159120 | 0,000079416816 | 0,000117864439 | 0,000076613883 | 0,000000000000 | 0,000101325588 | 0,000092015034 | 0,000016849949 | 0,000089227670 | 0,000093652474 |
| B974 | CASLINO D'ERBA | Lombardia | Como | 0,000039203063 | 0,000015476327 | 0,000028512412 | 0,000024450710 | 0,000000000000 | 0,000033345974 | 0,000021361642 | 0,000004296115 | 0,000026238458 | 0,000026865584 |
| B977 | CASNATE CON BERNATE | Lombardia | Como | 0,000092030463 | 0,000060208875 | 0,000077101464 | 0,000053985984 | 0,000000000000 | 0,000080109005 | 0,000068783593 | 0,000163974528 | 0,000072729888 | 0,000079305081 |
| C020 | CASSINA RIZZARDI | Lombardia | Como | 0,000071607698 | 0,000038203059 | 0,000057190615 | 0,000037477321 | 0,000000000000 | 0,000060120832 | 0,000041114955 | 0,000059216764 | 0,000049626036 | 0,000053887697 |
| C206 | CASTELMARTE | Lombardia | Como | 0,000032337435 | 0,000012313025 | 0,000027048697 | 0,000022181970 | 0,000000000000 | 0,000025633874 | 0,000015146288 | 0,000023971331 | 0,000022775928 | 0,000022984283 |
| C220 | CASTELNUOVO BOZZENTE | Lombardia | Como | 0,000026037961 | 0,000009745392 | 0,000019244570 | 0,000009869581 | 0,000000000000 | 0,000016961087 | 0,000009285673 | 0,000002529112 | 0,000014383689 | 0,000015967198 |
| C381 | CAVARGNA | Lombardia | Como | 0,000018428469 | 0,000002585020 | 0,000003327980 | 0,000004209441 | 0,000000000000 | 0,000011738609 | 0,000002703647 | 0,000000989911 | 0,000007160059 | 0,000008195109 |
| M394 | CENTRO VALLE INTELVI | Lombardia | Como | 0,000095710502 | 0,000047219363 | 0,000083199866 | 0,000064666570 | 0,000000000000 | 0,000098375597 | 0,000055396680 | 0,000009615999 | 0,000070266485 | 0,000072230885 |
| C482 | CERANO D'INTELVI | Lombardia | Como | 0,000022870571 | 0,000004995349 | 0,000013465227 | 0,000010212734 | 0,000006296094 | 0,000018158260 | 0,000006440076 | 0,000000615487 | 0,000012610737 | 0,000013451935 |
| C516 | CERMENATE | Lombardia | Como | 0,000170544798 | 0,000116835640 | 0,000139741665 | 0,000157073604 | 0,000000000000 | 0,000146733631 | 0,000132198136 | 0,000238032271 | 0,000147528688 | 0,000144180417 |
| C520 | CERNOBBIO | Lombardia | Como | 0,000188149637 | 0,000072822025 | 0,000122015698 | 0,000090166905 | 0,000000000000 | 0,000147506169 | 0,000105508923 | 0,000141804473 | 0,000120484219 | 0,000131119260 |
| C724 | CIRIMIDO | Lombardia | Como | 0,000046594444 | 0,000029517415 | 0,000030905076 | 0,000025759454 | 0,000000000000 | 0,000036763671 | 0,000026779612 | 0,000008028007 | 0,000030692625 | 0,000032423137 |
| C787 | CLAINO CON OSTENO | Lombardia | Como | 0,000025906194 | 0,000007387517 | 0,000009150718 | 0,000011446718 | 0,000000000000 | 0,000020854171 | 0,000007109487 | 0,000001979531 | 0,000013398067 | 0,000014082583 |
| C902 | COLONNO | Lombardia | Como | 0,000026117235 | 0,000005048774 | 0,000011076748 | 0,000004963882 | 0,000000000000 | 0,000018173091 | 0,000006245328 | 0,000004415214 | 0,000011484674 | 0,000013772109 |
| M336 | COLVERDE | Lombardia | Como | 0,000098059590 | 0,000068551809 | 0,000071117195 | 0,000073425068 | 0,000000000000 | 0,000088890916 | 0,000073209311 | 0,000157521806 | 0,000080237399 | 0,000082627104 |
| C933 | COMO | Lombardia | Como | 0,001727463314 | 0,002289891206 | 0,001373656830 | 0,001956348242 | 0,003707954233 | 0,001426682139 | 0,001915362498 | 0,001678074192 | 0,001836187516 | 0,001794036210 |
| D041 | CORRIDO | Lombardia | Como | 0,000027996258 | 0,000009532377 | 0,000026655840 | 0,000014043573 | 0,000000000000 | 0,000021132421 | 0,000008925850 | 0,000001730665 | 0,000017211539 | 0,000018322833 |
| D147 | CREMIA | Lombardia | Como | 0,000031277168 | 0,000009052554 | 0,000013966211 | 0,000020138768 | 0,000000000000 | 0,000025699386 | 0,000008838099 | 0,000001680060 | 0,000018280195 | 0,000017628224 |
| D196 | CUCCIAGO | Lombardia | Como | 0,000067511492 | 0,000042637018 | 0,000062936275 | 0,000043962342 | 0,000017672701 | 0,000055490782 | 0,000044509928 | 0,000080156454 | 0,000052928566 | 0,000056073837 |
| D232 | CUSINO | Lombardia | Como | 0,000018783759 | 0,000002518209 | 0,000004769077 | 0,000003354875 | 0,000000000000 | 0,000012152174 | 0,000002836410 | 0,000000255053 | 0,000007232020 | 0,000008592088 |
| D310 | DIZZASCO | Lombardia | Como | 0,000025083214 | 0,000006133401 | 0,000006526091 | 0,000012273849 | 0,000000000000 | 0,000020438158 | 0,000007939051 | 0,000001720944 | 0,000013093074 | 0,000013380451 |
| D329 | DOMASO | Lombardia | Como | 0,000063129358 | 0,000047466649 | 0,000029198679 | 0,000053626296 | 0,000014792531 | 0,000057977395 | 0,000024527664 | 0,000003334398 | 0,000044664217 | 0,000041520400 |
| D341 | DONGO | Lombardia | Como | 0,000079189476 | 0,000028743331 | 0,000047745517 | 0,000054449956 | 0,000000000000 | 0,000079171559 | 0,000047467039 | 0,000008108879 | 0,000054918835 | 0,000055083313 |
| D355 | DOSSO DEL LIRO | Lombardia | Como | 0,000019908027 | 0,000002918312 | 0,000003287367 | 0,000001474164 | 0,000000000000 | 0,000013411768 | 0,000002946878 | 0,000000278008 | 0,000006966268 | 0,000008892848 |
| D416 | ERBA | Lombardia | Como | 0,000333083393 | 0,000334620009 | 0,000329295412 | 0,000262915896 | 0,000000000000 | 0,000316256891 | 0,000274377003 | 0,000490547593 | 0,000298468262 | 0,000310939714 |
| D445 | EUPILIO | Lombardia | Como | 0,000061147516 | 0,000028481733 | 0,000054473785 | 0,000036063229 | 0,000018977697 | 0,000056394395 | 0,000034747546 | 0,000006136678 | 0,000043337242 | 0,000045888901 |
| D462 | FAGGETO LARIO | Lombardia | Como | 0,000042827858 | 0,000017386446 | 0,000022212344 | 0,000015273401 | 0,000000000000 | 0,000036524175 | 0,000016673729 | 0,000003057079 | 0,000023479633 | 0,000026358306 |
| D482 | FALOPPIO | Lombardia | Como | 0,000088758053 | 0,000067813569 | 0,000073079625 | 0,000059356533 | 0,000000000000 | 0,000077605350 | 0,000058535278 | 0,000015459064 | 0,000065864159 | 0,000068146976 |
| D531 | FENEGRÒ | Lombardia | Como | 0,000063953952 | 0,000041354403 | 0,000053622040 | 0,000032075158 | 0,000000000000 | 0,000054372301 | 0,000039857979 | 0,000009434148 | 0,000043678452 | 0,000047748783 |
| D579 | FIGINO SERENZA | Lombardia | Como | 0,000096039932 | 0,000064708367 | 0,000076156287 | 0,000057325113 | 0,000000000000 | 0,000079549725 | 0,000063486696 | 0,000016054787 | 0,000067966188 | 0,000071698982 |
| D605 | FINO MORNASCO | Lombardia | Como | 0,000189078393 | 0,000135940631 | 0,000178938885 | 0,000115410098 | 0,000000000000 | 0,000154812192 | 0,000139759343 | 0,000284705286 | 0,000150683886 | 0,000163057614 |
| D930 | GARZENO | Lombardia | Como | 0,000035264554 | 0,000009584901 | 0,000006109948 | 0,000014983290 | 0,000000000000 | 0,000031540539 | 0,000010099046 | 0,000004527220 | 0,000017579711 | 0,000018490512 |
| D974 | GERA LARIO | Lombardia | Como | 0,000037132592 | 0,000022038813 | 0,000033253008 | 0,000007331366 | 0,000000000000 | 0,000033671942 | 0,000013486398 | 0,000003101540 | 0,000021230751 | 0,000026106530 |
| E139 | GRANDATE | Lombardia | Como | 0,000075115799 | 0,000138603422 | 0,000053319434 | 0,000047470991 | 0,000000000000 | 0,000061262357 | 0,000036791252 | 0,000010719600 | 0,000056921405 | 0,000060236526 |
| E141 | GRANDOLA ED UNITI | Lombardia | Como | 0,000048616351 | 0,000018008436 | 0,000031956414 | 0,000025081983 | 0,000000000000 | 0,000034396755 | 0,000018937789 | 0,000003252574 | 0,000028571291 | 0,000029795309 |
| M315 | GRAVEDONA ED UNITI | Lombardia | Como | 0,000115479270 | 0,000044560825 | 0,000065010830 | 0,000092054355 | 0,000000000000 | 0,000123712747 | 0,000065007548 | 0,000006602670 | 0,000083086552 | 0,000079940727 |
| E172 | GRIANTE | Lombardia | Como | 0,000038652698 | 0,000029630705 | 0,000009179082 | 0,000020343578 | 0,000000000000 | 0,000038710713 | 0,000010140070 | 0,000006225367 | 0,000022501373 | 0,000023258308 |
| E235 | GUANZATE | Lombardia | Como | 0,000101360666 | 0,000075310526 | 0,000092822222 | 0,000067825517 | 0,000000000000 | 0,000092750688 | 0,000081233925 | 0,000016265664 | 0,000078968094 | 0,000082876810 |
| E309 | INVERIGO | Lombardia | Como | 0,000168900132 | 0,000113863507 | 0,000196131991 | 0,000090378978 | 0,000000000000 | 0,000147736058 | 0,000128026937 | 0,000024061205 | 0,000128231553 | 0,000141509897 |
| E405 | LAGLIO | Lombardia | Como | 0,000033853700 | 0,000011441343 | 0,000014807388 | 0,000037075399 | 0,000000000000 | 0,000028353598 | 0,000010789074 | 0,000032517428 | 0,000025265986 | 0,000021123350 |
| E416 | LAINO | Lombardia | Como | 0,000021984876 | 0,000004863501 | 0,000010681262 | 0,000010492435 | 0,000000000000 | 0,000017326803 | 0,000006128369 | 0,000001920986 | 0,000011834393 | 0,000012305140 |
| E428 | LAMBRUGO | Lombardia | Como | 0,000051657967 | 0,000032536970 | 0,000036383677 | 0,000031322251 | 0,000000000000 | 0,000042640801 | 0,000026641827 | 0,000007200071 | 0,000034695548 | 0,000035878871 |
| E462 | LASNIGO | Lombardia | Como | 0,000020556621 | 0,000004364463 | 0,000008461221 | 0,000004671733 | 0,000000000000 | 0,000012903834 | 0,000005252259 | 0,000001102940 | 0,000009024748 | 0,000010551746 |
| E569 | LEZZENO | Lombardia | Como | 0,000059048510 | 0,000025865409 | 0,000048519177 | 0,000033806103 | 0,000000000000 | 0,000051220918 | 0,000029646154 | 0,000012768303 | 0,000039607771 | 0,000041642943 |
| E593 | LIMIDO COMASCO | Lombardia | Como | 0,000072277347 | 0,00 | | | | | | | | |

| Codice catastale | Denominazione | Regione | Provincia | FUNZIONI GENERALI | POLIZIA LOCALE | ISTRUZIONE PUBBLICA | RIFIUTI | TPL | VIABILITÀ E TERRITORIO | SOCIALE | ASILI NIDO | COMPLESSIVO | COMPLESSIVO SENZA RIFIUTI |
|------------------|-----------------------------|-----------|-----------|-------------------|----------------|---------------------|----------------|----------------|------------------------|----------------|----------------|----------------|---------------------------|
| E749 | LURAGO D'ERBA | Lombardia | Como | 0,000101600805 | 0,000068260440 | 0,000105346021 | 0,000071615504 | 0,000000000000 | 0,000088700942 | 0,000075518406 | 0,000014332519 | 0,000079698200 | 0,000082533537 |
| E750 | LURAGO MARINONE | Lombardia | Como | 0,000053768103 | 0,000035391970 | 0,000040059037 | 0,000030772183 | 0,000000000000 | 0,000042789519 | 0,000029181746 | 0,000006507243 | 0,000036024303 | 0,000037866700 |
| E753 | LURATE CACCIVIO | Lombardia | Como | 0,000163538637 | 0,000121611844 | 0,000134616733 | 0,000127346775 | 0,000000000000 | 0,000147375391 | 0,000150265759 | 0,000229018935 | 0,000140633388 | 0,000145294213 |
| E830 | MAGREGLIO | Lombardia | Como | 0,000028070653 | 0,000009136369 | 0,000011453993 | 0,000013306936 | 0,000000000000 | 0,000022574146 | 0,000007808735 | 0,000001839715 | 0,000015032373 | 0,000015637640 |
| E951 | MARIANO COMENSE | Lombardia | Como | 0,000392942328 | 0,000288097840 | 0,000448440968 | 0,000381741527 | 0,000000000000 | 0,000378156301 | 0,000444180062 | 0,000309216882 | 0,000380013779 | 0,000379407701 |
| F017 | MASLIANICO | Lombardia | Como | 0,000058307554 | 0,000045289864 | 0,000059037028 | 0,000046142420 | 0,000000000000 | 0,000049347008 | 0,000050341044 | 0,000076748310 | 0,000050830028 | 0,000052474399 |
| F120 | MENAGGIO | Lombardia | Como | 0,000104599934 | 0,000089130843 | 0,000058414198 | 0,000044009987 | 0,000000000000 | 0,000047243494 | 0,000047408313 | 0,000086859040 | 0,000067408313 | 0,000075475920 |
| F151 | MERONE | Lombardia | Como | 0,000082173313 | 0,000051263574 | 0,000071597953 | 0,000051993101 | 0,000000000000 | 0,000066146180 | 0,000054265829 | 0,000008075978 | 0,000059016251 | 0,000061479909 |
| F305 | MOLTRASIO | Lombardia | Como | 0,000054955556 | 0,000015651604 | 0,000029419783 | 0,000021139827 | 0,000015668224 | 0,000043815765 | 0,000020768236 | 0,000026587022 | 0,000031118597 | 0,000034619060 |
| F372 | MONGUZZO | Lombardia | Como | 0,000050585667 | 0,000026387415 | 0,000046033935 | 0,000026527841 | 0,000000000000 | 0,000040123279 | 0,000023519267 | 0,000007110296 | 0,000033284666 | 0,000035654900 |
| F427 | MONTANO LUCINO | Lombardia | Como | 0,000107932333 | 0,000066595357 | 0,000101961576 | 0,000076762675 | 0,000000000000 | 0,000104132708 | 0,000070115235 | 0,000023792393 | 0,000083087237 | 0,000085305837 |
| F564 | MONTEMEZZO | Lombardia | Como | 0,000020368813 | 0,000002650141 | 0,000002655070 | 0,000003278690 | 0,000000000000 | 0,000014059848 | 0,000002748895 | 0,000000423587 | 0,000007476394 | 0,000008948912 |
| F688 | MONTORFANO | Lombardia | Como | 0,000054443932 | 0,000024149254 | 0,000056662851 | 0,000038376585 | 0,000000000000 | 0,000050944352 | 0,000031068199 | 0,000004054002 | 0,000040688705 | 0,000041499776 |
| F788 | MOZZATE | Lombardia | Como | 0,000153608129 | 0,000100988870 | 0,000142055666 | 0,000097947414 | 0,000000000000 | 0,000139113060 | 0,000126252233 | 0,000304693975 | 0,000128819999 | 0,000139649825 |
| F828 | MUSSO | Lombardia | Como | 0,000034177890 | 0,000009210377 | 0,000014271682 | 0,000019864884 | 0,000000000000 | 0,000027740958 | 0,000012379676 | 0,000002700379 | 0,000019657917 | 0,000019585315 |
| F877 | NESSO | Lombardia | Como | 0,000040852001 | 0,000016797246 | 0,000020023373 | 0,000023410962 | 0,000010312082 | 0,000035041544 | 0,000017277829 | 0,000002478799 | 0,000025115842 | 0,000025713899 |
| F958 | NOVEDRATE | Lombardia | Como | 0,000060067338 | 0,000054491673 | 0,000048356017 | 0,000044953005 | 0,000000000000 | 0,000052510416 | 0,000032865983 | 0,000006200229 | 0,000045054357 | 0,000045089910 |
| G025 | OLGIATE COMASCO | Lombardia | Como | 0,000212299384 | 0,000164398134 | 0,000196433909 | 0,000154755617 | 0,000000000000 | 0,000187693113 | 0,000185241882 | 0,000344834892 | 0,000182973313 | 0,000192871828 |
| G056 | OLTRONA DI SAN MAMETTE | Lombardia | Como | 0,000049947050 | 0,000028444768 | 0,000032044679 | 0,000023919581 | 0,000000000000 | 0,000039662544 | 0,000025930221 | 0,000007151340 | 0,000031124182 | 0,000033651491 |
| G126 | ORSENIGO | Lombardia | Como | 0,000057242898 | 0,000030969899 | 0,000047451410 | 0,000032830809 | 0,000000000000 | 0,000045135035 | 0,000028505763 | 0,000005258766 | 0,000038021199 | 0,000039841941 |
| G415 | PEGLIO | Lombardia | Como | 0,000016892295 | 0,000002234354 | 0,000007054749 | 0,000002789003 | 0,000000000000 | 0,000011586450 | 0,000002118171 | 0,000000565663 | 0,000006827027 | 0,000008243530 |
| G556 | PIANELLO DEL LARIO | Lombardia | Como | 0,000042503013 | 0,000013279762 | 0,000018466177 | 0,000027365538 | 0,000000000000 | 0,000038833558 | 0,000015746450 | 0,000001815504 | 0,000025870039 | 0,000025345431 |
| G665 | PIGRA | Lombardia | Como | 0,000018755406 | 0,000002861941 | 0,000001985969 | 0,000006720654 | 0,000006798011 | 0,000012933455 | 0,000003324474 | 0,000000565180 | 0,000008167109 | 0,000008674513 |
| G737 | PLESIO | Lombardia | Como | 0,000034107125 | 0,000012126540 | 0,000019613148 | 0,000013971883 | 0,000000000000 | 0,000033964543 | 0,000010682571 | 0,000001979330 | 0,000019463139 | 0,000021389423 |
| G773 | POGNANA LARIO | Lombardia | Como | 0,000026140472 | 0,000005294356 | 0,000009816053 | 0,000016300661 | 0,000008430760 | 0,000020470697 | 0,000007950954 | 0,000001593999 | 0,000014994040 | 0,000014535689 |
| G821 | PONNA | Lombardia | Como | 0,000018809022 | 0,000002716058 | 0,000003238453 | 0,000007055543 | 0,000000000000 | 0,000012783249 | 0,000003222144 | 0,000000133677 | 0,000008142959 | 0,000008524415 |
| G847 | PONTE LAMBRO | Lombardia | Como | 0,000073159505 | 0,000035390078 | 0,000100479454 | 0,000054589531 | 0,000000000000 | 0,000077056927 | 0,000068870928 | 0,000116658345 | 0,000068357079 | 0,000073186612 |
| G889 | PORLEZZA | Lombardia | Como | 0,000117091268 | 0,000115916753 | 0,000127210474 | 0,000122918214 | 0,000000000000 | 0,000115008534 | 0,000087927101 | 0,000017146949 | 0,000107352691 | 0,000101892445 |
| H074 | PROSERPIO | Lombardia | Como | 0,000028119056 | 0,000008853318 | 0,000019757869 | 0,000014194627 | 0,000000000000 | 0,000019806829 | 0,000010197251 | 0,000003436575 | 0,000016434606 | 0,000017220370 |
| H094 | PUSIANO | Lombardia | Como | 0,000040418491 | 0,000013109696 | 0,000030947944 | 0,000019740157 | 0,000000000000 | 0,000027180652 | 0,000018461184 | 0,000002697320 | 0,000024157750 | 0,000025707402 |
| H255 | REZZAGO | Lombardia | Como | 0,000018135061 | 0,000003564528 | 0,000005615239 | 0,000005397738 | 0,000000000000 | 0,000011568070 | 0,000003501941 | 0,000000707074 | 0,000007869079 | 0,000008736004 |
| H478 | RODERO | Lombardia | Como | 0,000033007323 | 0,000015738726 | 0,000018861642 | 0,000019560251 | 0,000000000000 | 0,000023026229 | 0,000015286713 | 0,000004217469 | 0,000020343749 | 0,000020618593 |
| H521 | RONAGO | Lombardia | Como | 0,000039489607 | 0,000021759722 | 0,000026454440 | 0,000020250514 | 0,000000000000 | 0,000028404931 | 0,000019411332 | 0,000003743038 | 0,000024454973 | 0,000025929860 |
| H601 | ROVELLASCA | Lombardia | Como | 0,000123695425 | 0,000105431460 | 0,000121851009 | 0,000118966307 | 0,000000000000 | 0,000118265996 | 0,000116898742 | 0,000041930472 | 0,000112030569 | 0,000109597574 |
| H602 | ROVELLO PORRO | Lombardia | Como | 0,000108120445 | 0,000076996020 | 0,000090729573 | 0,000086427137 | 0,000000000000 | 0,000103074225 | 0,000087358353 | 0,000177916053 | 0,000093387514 | 0,000095829152 |
| H679 | SALA COMACINA | Lombardia | Como | 0,000026674958 | 0,000007492478 | 0,000009703301 | 0,000010166462 | 0,000000000000 | 0,000017294870 | 0,000007605331 | 0,000000989025 | 0,000012907863 | 0,000013869523 |
| H760 | SAN BARTOLOMEO VAL CAVARGNA | Lombardia | Como | 0,000034365012 | 0,000012832763 | 0,000025259308 | 0,000013140342 | 0,000000000000 | 0,000027809752 | 0,000012069917 | 0,000001804031 | 0,000019553597 | 0,000021803310 |
| H840 | SAN FERMO DELLA BATTAGLIA | Lombardia | Como | 0,000141845194 | 0,000099859334 | 0,000107455314 | 0,000097731493 | 0,000000000000 | 0,000120511452 | 0,000116517587 | 0,000020689793 | 0,000107187781 | 0,000110504962 |
| I051 | SAN NAZZARO VAL CAVARGNA | Lombardia | Como | 0,000020627483 | 0,000003354989 | 0,000007307140 | 0,000004773875 | 0,000000000000 | 0,000014005681 | 0,000003515180 | 0,000000228387 | 0,000008673970 | 0,000010042088 |
| I162 | SAN SIRO | Lombardia | Como | 0,000063666846 | 0,000022245616 | 0,000029557740 | 0,000029062083 | 0,000000000000 | 0,000063321018 | 0,000026364853 | 0,000004541647 | 0,000037179348 | 0,000040026811 |
| I529 | SCHIGNANO | Lombardia | Como | 0,000035282789 | 0,000013916675 | 0,000014640966 | 0,000007892698 | 0,000012489327 | 0,000032055705 | 0,000010969125 | 0,000002181283 | 0,000017825799 | 0,000021310242 |
| I611 | SENNA COMASCO | Lombardia | Como | 0,000061449932 | 0,000041004953 | 0,000071306209 | 0,000034706020 | 0,000000000000 | 0,000037953748 | 0,000038796504 | 0,000034053280 | 0,000046384814 | 0,000050481630 |
| M412 | SOLBIATE CON CAGNO | Lombardia | Como | 0,000088176033 | 0,000057809034 | 0,000071170855 | 0,000059929245 | 0,000000000000 | 0,000075438598 | 0,000061069384 | 0,000011978848 | 0,000064960106 | 0,000066724887 |
| I856 | SORICO | Lombardia | Como | 0,000046822647 | 0,000027497071 | 0,000034603392 | 0,000026279741 | 0,000000000000 | 0,000047623094 | 0,000017043117 | 0,000003630558 | 0,000030833432 | 0,000032430826 |
| I860 | SORMANO | Lombardia | Como | 0,000032366703 | 0,000010197943 | 0,000013166830 | 0,000012302518 | 0,000000000000 | 0,000027160708 | 0,000007973009 | 0,000001131332 | 0,000016452109 | 0,000017907749 |
| I943 | STAZZONA | Lombardia | Como | 0,000027847556 | 0,000007025606 | 0,000007878453 | 0,000009049545 | 0,000005618434 | 0,000023311208 | 0,000007294714 | 0,000001916528 | 0,000013468851 | 0,000015019104 |
| L071 | TAVERNERIO | Lombardia | Como | 0,000104408178 | 0,000060828342 | 0,000127350535 | 0,000075685047 | 0,000000000000 | 0,000099612617 | 0,000096856506 | 0,000015955935 | 0,000088327885 | 0,000092762879 |
| L228 | TORNO | Lombardia | Como | 0,000041415144 | 0,000018203018 | 0,000023765986 | 0,000021415391 | 0,000000000000 | 0,000030367338 | 0,000017658972 | 0,000003010663 | 0,000024472565 | 0,000025544994 |
| M341 | TREMEZZINA | Lombardia | Como | 0,000151582554 | 0,000062241338 | 0,000095782539 | 0,000058477044 | 0,000000000000 | 0,000150159462 | 0,000078748150 | 0,000125801908 | 0,000096528616 | 0,000109876766 |
| L413 | TREZZONE | Lombardia | Como | 0,000018158270 | 0,000002642665 | 0,000005071007 | 0,000002661542 | 0,000000000000 | 0,000011818749 | 0,000002432443 | 0,000008011495 | 0,000006896466 | 0,000008382039 |
| L470 | TURATE | Lombardia | Como | 0,000172669666 | 0,000117976374 | 0,000125495985 | 0,000120716453 | 0,000000000000 | 0,000157947152 | 0,000133287845 | 0,000236923615 | 0,000138192633 | 0,000144323120 |
| L487 | UGGIATE-TREVANO | Lombardia | Como | 0,000098785273 | 0,000066521820 | 0,000089613970 | 0,000062783086 | 0,000000000000 | 0,000083213985 | 0,000070039040 | 0,000013835730 | 0,000073163537 | 0,000076804906 |
| H259 | VAL REZZO | Lombardia | Como | 0,000015961364 | 0,000001884709 | 0,000003700017 | 0,000001962694 | 0,000000000000 | 0,000007834296 | 0,000001686169 | 0,000000988831 | 0,000005470989 | 0,000006701667 |
| L547 | VALBRONA | Lombardia | Como | 0,000062370753 | 0,000027012270 | 0,000055291871 | 0,000032542769 | 0,000000000000 | 0,000062680787 | 0,000034204001 | 0,000006873551 | 0,000042736933 | 0,000046312954 |
| L640 | VALMOREA | Lombardia | Como | 0,000056 | | | | | | | | | |

| Codice catastale | Denominazione | Regione | Provincia | FUNZIONI GENERALI | POLIZIA LOCALE | ISTRUZIONE PUBBLICA | RIFIUTI | TPL | VIABILITÀ E TERRITORIO | SOCIALE | ASILI NIDO | COMPLESSIVO | COMPLESSIVO SENZA RIFIUTI |
|------------------|-------------------------------|-----------|-----------|-------------------|-----------------|---------------------|----------------|----------------|------------------------|----------------|----------------|----------------|---------------------------|
| M156 | ZELBIO | Lombardia | Como | 0,000020758303 | 0,000005938333 | 0,000004468833 | 0,000003760003 | 0,000000000000 | 0,000011622226 | 0,000002493237 | 0,000000432799 | 0,000007809618 | 0,000009230187 |
| A039 | ACQUANEGRÀ CREMONESE | Lombardia | Cremona | 0,000034355576 | 0,000015745468 | 0,000018080364 | 0,000017698035 | 0,000000000000 | 0,000024084256 | 0,000015523391 | 0,000006160009 | 0,000020260117 | 0,000021158873 |
| A076 | AGNADELLO | Lombardia | Cremona | 0,000071915805 | 0,000046143542 | 0,000072250189 | 0,000039991221 | 0,000000000000 | 0,000062958312 | 0,000049339867 | 0,000024079652 | 0,000053103638 | 0,000057703356 |
| A299 | ANNICCO | Lombardia | Cremona | 0,000050126714 | 0,000024468498 | 0,000039361490 | 0,000030369102 | 0,000000000000 | 0,000040555289 | 0,000028160834 | 0,000004387198 | 0,000033857754 | 0,000035081542 |
| A526 | AZZANELLO | Lombardia | Cremona | 0,000023920054 | 0,000006954449 | 0,000009752873 | 0,000009086076 | 0,000000000000 | 0,000015950738 | 0,000007665693 | 0,000015131444 | 0,000012454065 | 0,000013635525 |
| A570 | BAGNOLO CREMASCO | Lombardia | Cremona | 0,000093710604 | 0,000057800858 | 0,000150875235 | 0,000064249446 | 0,000000000000 | 0,000079574294 | 0,000063371103 | 0,000166310014 | 0,000084345724 | 0,000091395319 |
| A972 | BONEMERSE | Lombardia | Cremona | 0,000035059263 | 0,000016087865 | 0,000039440843 | 0,000016696908 | 0,000010613015 | 0,000025748034 | 0,000017041590 | 0,000003158562 | 0,000023609056 | 0,000026033776 |
| A986 | BORDOLANO | Lombardia | Cremona | 0,000025464662 | 0,000006648637 | 0,000012793946 | 0,000007624537 | 0,000000000000 | 0,000013900380 | 0,000006733039 | 0,000001269759 | 0,000011825559 | 0,000013299240 |
| B439 | CALVATONE | Lombardia | Cremona | 0,000034606167 | 0,000015626782 | 0,000022999008 | 0,000022438707 | 0,000000000000 | 0,000026663500 | 0,000016583247 | 0,000002193132 | 0,000022491447 | 0,000022509947 |
| B484 | CAMISANO | Lombardia | Cremona | 0,000032372725 | 0,000015708946 | 0,000026641059 | 0,000015128857 | 0,000000000000 | 0,000023975565 | 0,000014983699 | 0,000003128799 | 0,000020104030 | 0,000021849276 |
| B498 | CAMPAGNOLA CREMASCA | Lombardia | Cremona | 0,000023975431 | 0,000007173342 | 0,000013251119 | 0,000008834563 | 0,000000000000 | 0,000013245518 | 0,000006403677 | 0,000001200954 | 0,000011812990 | 0,000012857795 |
| B650 | CAPERGNANICA | Lombardia | Cremona | 0,000046995865 | 0,000024947017 | 0,000035137916 | 0,000024514231 | 0,000000000000 | 0,000036575322 | 0,000024497462 | 0,000061997304 | 0,000032391224 | 0,000035154403 |
| B679 | CAPPELLA CANTONE | Lombardia | Cremona | 0,000024176096 | 0,000005805960 | 0,000012250917 | 0,000008784114 | 0,000000000000 | 0,000014577638 | 0,000005319229 | 0,000001963037 | 0,000011635123 | 0,000012635232 |
| B680 | CAPPELLA DE' PICENARDI | Lombardia | Cremona | 0,000018082939 | 0,000004775035 | 0,000013566383 | 0,000006062620 | 0,000000000000 | 0,000012831840 | 0,000005460208 | 0,000002397955 | 0,000009669764 | 0,000010935117 |
| B686 | CAPRALBA | Lombardia | Cremona | 0,000051240852 | 0,000026413984 | 0,000033358888 | 0,000025471983 | 0,000000000000 | 0,000040724638 | 0,000027382861 | 0,000005281723 | 0,000032090559 | 0,000034412297 |
| B869 | CASALBUTTANO ED UNITI | Lombardia | Cremona | 0,000085288309 | 0,000046293291 | 0,000057297632 | 0,000066714502 | 0,000000000000 | 0,000070720638 | 0,000062926390 | 0,000071214896 | 0,000065570413 | 0,000065169077 |
| B881 | CASALE CREMASCO-VIDOLASCO | Lombardia | Cremona | 0,000040918884 | 0,000019030895 | 0,000038864780 | 0,000019201283 | 0,000011874236 | 0,000031451157 | 0,000020390829 | 0,000005056942 | 0,000026846250 | 0,000029528035 |
| B889 | CASALETTO CEREDANO | Lombardia | Cremona | 0,000033436837 | 0,000014563023 | 0,000023956676 | 0,000015541539 | 0,000000000000 | 0,000022823576 | 0,000013357339 | 0,000003126816 | 0,000019600535 | 0,000021024394 |
| B890 | CASALETTO DI SOPRA | Lombardia | Cremona | 0,000022073334 | 0,000005866677 | 0,000013614371 | 0,000006624214 | 0,000000000000 | 0,000012662436 | 0,000005185625 | 0,000003079316 | 0,000010639116 | 0,000012047507 |
| B891 | CASALETTO VAPRIO | Lombardia | Cremona | 0,000039400225 | 0,000019334308 | 0,000043775809 | 0,000019695445 | 0,000000000000 | 0,000029807322 | 0,000020378249 | 0,000005061201 | 0,000026748787 | 0,000029223036 |
| B898 | CASALMAGGIORE | Lombardia | Cremona | 0,000259105518 | 0,000215137123 | 0,000339102740 | 0,000363530714 | 0,000000000000 | 0,000289809604 | 0,000293076135 | 0,000499127314 | 0,000303267515 | 0,000282127725 |
| B900 | CASALMORANO | Lombardia | Cremona | 0,000042078460 | 0,000018413630 | 0,000033603610 | 0,000020814794 | 0,000000000000 | 0,000032674350 | 0,000021534362 | 0,000004978195 | 0,000026693233 | 0,000028755337 |
| C115 | CASTEL GABBIANO | Lombardia | Cremona | 0,000020285464 | 0,000004844111 | 0,000013022458 | 0,000005777977 | 0,000000000000 | 0,000011431863 | 0,000004437293 | 0,000000808695 | 0,000009572233 | 0,000010903224 |
| C089 | CASTELDIDONE | Lombardia | Cremona | 0,000021957188 | 0,000008179087 | 0,000006189379 | 0,000008522931 | 0,000004060576 | 0,000014591564 | 0,000006908880 | 0,000001154539 | 0,000010859888 | 0,000011679672 |
| C153 | CASTELLEONE | Lombardia | Cremona | 0,000177860559 | 0,0001421762518 | 0,000142176251 | 0,000130296743 | 0,000000000000 | 0,000160646420 | 0,000138158580 | 0,000291061826 | 0,000146663097 | 0,000152404267 |
| B129 | CASTELVERDE | Lombardia | Cremona | 0,000122700479 | 0,000067445386 | 0,000102638828 | 0,000084328297 | 0,000000000000 | 0,000101700211 | 0,000084871840 | 0,000014573237 | 0,000089719979 | 0,000091611333 |
| C290 | CASTELVISCONTI | Lombardia | Cremona | 0,000017226130 | 0,000003351950 | 0,000004953532 | 0,000006502630 | 0,000000000000 | 0,000009590866 | 0,000003721047 | 0,000000692925 | 0,000007674984 | 0,000008086235 |
| C435 | CELLA DATI | Lombardia | Cremona | 0,000022073327 | 0,000005295124 | 0,000007972878 | 0,000007935168 | 0,000000000000 | 0,000015277880 | 0,000006012490 | 0,000001044487 | 0,000010568108 | 0,000011491720 |
| C634 | CHIEVE | Lombardia | Cremona | 0,000048127427 | 0,000027304396 | 0,000047550350 | 0,000027063842 | 0,000000000000 | 0,000037536518 | 0,000022651102 | 0,000055265518 | 0,000034620906 | 0,000037271856 |
| C678 | CICOGLIO | Lombardia | Cremona | 0,000031887234 | 0,000010059535 | 0,000016666947 | 0,000016607930 | 0,000000000000 | 0,000020139221 | 0,000010964490 | 0,000024338360 | 0,000018443223 | 0,000019087027 |
| C703 | CINGIA DE' BOTTI | Lombardia | Cremona | 0,000036284307 | 0,000016309974 | 0,000025385422 | 0,000026297111 | 0,000000000000 | 0,000025679854 | 0,000019028367 | 0,000022421501 | 0,000025221125 | 0,000024843679 |
| D056 | CORTE DE' CORTESI CON CIGNONE | Lombardia | Cremona | 0,000033473817 | 0,000012117031 | 0,000017556669 | 0,000018289803 | 0,000000000000 | 0,000023250095 | 0,000014031217 | 0,000003040037 | 0,000019471849 | 0,000019886501 |
| D057 | CORTE DE' FRATI | Lombardia | Cremona | 0,000037746709 | 0,000017382645 | 0,000026291132 | 0,000021254759 | 0,000000000000 | 0,000029829060 | 0,000017122629 | 0,000026526657 | 0,000024747969 | 0,000025973355 |
| D141 | CREDERA RUBBIANO | Lombardia | Cremona | 0,000042476936 | 0,000016760795 | 0,000031791107 | 0,000021089276 | 0,000000000000 | 0,000031999844 | 0,000020378477 | 0,000003001110 | 0,000026156212 | 0,000027933648 |
| D142 | CREMA | Lombardia | Cremona | 0,000634072966 | 0,000858571944 | 0,000805722364 | 0,000609851840 | 0,000459989187 | 0,000649157429 | 0,000739723288 | 0,000513603621 | 0,000673397126 | 0,000695688243 |
| D150 | CREMONA | Lombardia | Cremona | 0,001284031007 | 0,001632263262 | 0,001946091883 | 0,001388102065 | 0,002081586858 | 0,001367476898 | 0,001758371785 | 0,002063247033 | 0,001561113691 | 0,001621804620 |
| D151 | CREMOSANO | Lombardia | Cremona | 0,000040514512 | 0,000018829637 | 0,000035100011 | 0,000017396581 | 0,000000000000 | 0,000029743826 | 0,000017893214 | 0,000004295088 | 0,000024782903 | 0,000027373959 |
| D186 | CROTTA D'ADDA | Lombardia | Cremona | 0,000024454144 | 0,000009046007 | 0,000010987913 | 0,000008656686 | 0,000000000000 | 0,000016435018 | 0,000007121554 | 0,000001539510 | 0,000012200407 | 0,000013443512 |
| D203 | CUMIGNANO SUL NAVIGLIO | Lombardia | Cremona | 0,000020697953 | 0,000004838162 | 0,000007589818 | 0,000005892797 | 0,000000000000 | 0,000010884760 | 0,000004310758 | 0,000001269755 | 0,000008907867 | 0,000009965526 |
| D278 | DEROVERE | Lombardia | Cremona | 0,000018355497 | 0,000003242376 | 0,000003506171 | 0,000004136239 | 0,000000000000 | 0,000010045155 | 0,000003567188 | 0,000000245614 | 0,000007098020 | 0,000008136986 |
| D358 | DOVERA | Lombardia | Cremona | 0,000074240788 | 0,000047561090 | 0,000064193894 | 0,000036211692 | 0,000000000000 | 0,000064720317 | 0,000050042445 | 0,000007190114 | 0,000051292207 | 0,000056582316 |
| D574 | FIESCO | Lombardia | Cremona | 0,000030342614 | 0,000014210870 | 0,000021131015 | 0,000015773143 | 0,000000000000 | 0,000021791635 | 0,000013206918 | 0,000010671359 | 0,000018809718 | 0,000019874921 |
| D710 | FORMIGARA | Lombardia | Cremona | 0,000032139594 | 0,000014217473 | 0,000016033427 | 0,000015279832 | 0,000000000000 | 0,000023030593 | 0,000014310376 | 0,000003039616 | 0,000018393566 | 0,000019485836 |
| D834 | GABBIONETA-BINANUOVA | Lombardia | Cremona | 0,000028149756 | 0,000009475800 | 0,000017131387 | 0,000012334829 | 0,000000000000 | 0,000021252757 | 0,000010459843 | 0,000002539368 | 0,000015837616 | 0,000017066363 |
| D841 | GADESCO-PIEVE DELMONA | Lombardia | Cremona | 0,000052099640 | 0,000030199348 | 0,000050593102 | 0,000037205563 | 0,000000000000 | 0,000041297201 | 0,000023216142 | 0,000004411078 | 0,000037198371 | 0,000037195848 |
| D966 | GENIVOLTA | Lombardia | Cremona | 0,000034684233 | 0,000012999284 | 0,000026205403 | 0,000016618481 | 0,000000000000 | 0,000025270185 | 0,000015416531 | 0,000004039855 | 0,000020955197 | 0,000022476478 |
| D993 | GERRE DE' CAPRIOLI | Lombardia | Cremona | 0,000035198961 | 0,000016991686 | 0,000034081536 | 0,000017478421 | 0,000000000000 | 0,000024048368 | 0,000015676130 | 0,000003620957 | 0,000022457409 | 0,000024203993 |
| E082 | GOMBITO | Lombardia | Cremona | 0,000025871128 | 0,000006592967 | 0,000013332091 | 0,000008308776 | 0,000000000000 | 0,000015068887 | 0,000006523329 | 0,000001039052 | 0,000012247006 | 0,000013628501 |
| E193 | GRONTARDO | Lombardia | Cremona | 0,000037562044 | 0,000018410380 | 0,000034101467 | 0,000018078312 | 0,000000000000 | 0,000028185711 | 0,000019567110 | 0,000003013044 | 0,000025296030 | 0,000027827941 |
| E217 | GRUMELLO CREMONESE ED UNITI | Lombardia | Cremona | 0,000047320776 | 0,000022159541 | 0,000035872011 | 0,000027327508 | 0,000000000000 | 0,000037099060 | 0,000023692227 | 0,000004309509 | 0,000030787604 | 0,000032001375 |
| E272 | GUSSOLA | Lombardia | Cremona | 0,000061002663 | 0,000031945991 | 0,000048930366 | 0,000042722737 | 0,000000000000 | 0,000051744328 | 0,000037470253 | 0,000090660098 | 0,000047060898 | 0,000048582686 |
| E356 | ISOLA DOVARESE | Lombardia | Cremona | 0,000037640664 | 0,000015697291 | 0,000022323233 | 0,000016860290 | 0,000000000000 | 0,000024896395 | 0,000016618460 | 0,000001385100 | 0,000021314681 | 0,000022877241 |
| E380 | IZANO | Lombardia | Cremona | 0,000042382797 | 0,000022550877 | 0,000031189948 | 0,000023464187 | 0,000000000000 | 0,000032736559 | 0,000022654027 | 0,000074374760 | 0,000030272952 | 0,000032661405 |
| E793 | MADIGNANO | Lombardia | Cremona | 0,000061620241 | 0,000032039912 | 0,000047971459 | 0,000036422973 | | | | | | |

| Codice catastale | Denominazione | Regione | Provincia | FUNZIONI GENERALI | POLIZIA LOCALE | ISTRUZIONE PUBBLICA | RIFIUTI | TPL | VIABILITÀ E TERRITORIO | SOCIALE | ASILI NIDO | COMPLESSIVO | COMPLESSIVO SENZA RIFIUTI |
|------------------|--------------------------|-----------|-----------|-------------------|----------------|---------------------|----------------|----------------|------------------------|----------------|----------------|----------------|---------------------------|
| G047 | OLMENETA | Lombardia | Cremona | 0,000028813749 | 0,000012684335 | 0,000016895938 | 0,000013557359 | 0,000000000000 | 0,000019161711 | 0,000009555964 | 0,000015945511 | 0,000016603034 | 0,000017671430 |
| G185 | OSTIANO | Lombardia | Cremona | 0,000066139937 | 0,000032832837 | 0,000049035369 | 0,000043798340 | 0,000000000000 | 0,000052800354 | 0,000040032861 | 0,000006725146 | 0,000045699105 | 0,000046365876 |
| G222 | PADERNO PONCHIELLI | Lombardia | Cremona | 0,000038215317 | 0,000016458474 | 0,000021361129 | 0,000018162802 | 0,000000000000 | 0,000029906268 | 0,000020420284 | 0,000003231886 | 0,000022951725 | 0,000024631636 |
| G260 | PALAZZO PIGNANO | Lombardia | Cremona | 0,000073099666 | 0,000043465382 | 0,000060786801 | 0,000043651137 | 0,000000000000 | 0,000061840148 | 0,000049512779 | 0,000024536086 | 0,000052519133 | 0,000055629947 |
| G306 | PANDINO | Lombardia | Cremona | 0,000162994799 | 0,000108615790 | 0,000123899107 | 0,000106764622 | 0,000061350476 | 0,000142161712 | 0,000135868890 | 0,000216908275 | 0,000131590574 | 0,000140299295 |
| G469 | PERSICO DOSIMO | Lombardia | Cremona | 0,000068217593 | 0,000038442431 | 0,000070737643 | 0,000046251883 | 0,000000000000 | 0,000055817237 | 0,000042675197 | 0,000006479321 | 0,000050713688 | 0,000052278849 |
| G483 | PESCAROLO ED UNITI | Lombardia | Cremona | 0,000039641374 | 0,000019670264 | 0,000029512129 | 0,000018331838 | 0,000000000000 | 0,000017159307 | 0,000019790450 | 0,000005497457 | 0,000024698900 | 0,000026328408 |
| G504 | PESSINA CREMONESE | Lombardia | Cremona | 0,000026419326 | 0,000006851653 | 0,000013564670 | 0,000011408307 | 0,000000000000 | 0,00001759307 | 0,000007932035 | 0,000000692666 | 0,000013661815 | 0,000014452325 |
| M418 | PIADENA DRIZZONA | Lombardia | Cremona | 0,000095474076 | 0,000044139994 | 0,000079887032 | 0,000071579907 | 0,000000000000 | 0,000081578430 | 0,000060270814 | 0,000169123074 | 0,000076279836 | 0,000077928529 |
| G558 | PIANENGO | Lombardia | Cremona | 0,000051332992 | 0,000027664226 | 0,000038403020 | 0,000025002298 | 0,000000000000 | 0,000041625980 | 0,000028580322 | 0,000007507698 | 0,000033108580 | 0,000035952191 |
| G603 | PIERANICA | Lombardia | Cremona | 0,000030335725 | 0,000012340947 | 0,000025925803 | 0,000011311339 | 0,000000000000 | 0,000019397405 | 0,000012191460 | 0,000002892152 | 0,000017400703 | 0,000019536797 |
| G647 | PIEVE D'OLMI | Lombardia | Cremona | 0,000035556204 | 0,000014770221 | 0,000020078576 | 0,000018187836 | 0,000000000000 | 0,000026316375 | 0,000015580387 | 0,000010224035 | 0,000021246914 | 0,000022320012 |
| G651 | PIEVE SAN GIACOMO | Lombardia | Cremona | 0,000041404222 | 0,000020410000 | 0,000040705498 | 0,000019993612 | 0,000000000000 | 0,000032050250 | 0,000021489614 | 0,000004209563 | 0,000027299234 | 0,000029861981 |
| G721 | PIZZIGHETTONE | Lombardia | Cremona | 0,000133001674 | 0,000076996542 | 0,000087238238 | 0,000088869100 | 0,000000000000 | 0,000114826807 | 0,000100471054 | 0,000194680323 | 0,000102505690 | 0,000107289284 |
| B914 | POZZAGLIO ED UNITI | Lombardia | Cremona | 0,000038747719 | 0,000016053117 | 0,000031491710 | 0,000019678391 | 0,000000000000 | 0,000029688351 | 0,000018558648 | 0,000003465238 | 0,000024434111 | 0,000026102375 |
| H130 | QUINTANO | Lombardia | Cremona | 0,000026119945 | 0,000009560636 | 0,000016976246 | 0,000009922439 | 0,000000000000 | 0,000016064345 | 0,000008217564 | 0,000002810603 | 0,000013843590 | 0,000015219094 |
| H276 | RICENGO | Lombardia | Cremona | 0,000039415631 | 0,000017734590 | 0,000039840438 | 0,000014702873 | 0,000000000000 | 0,000030164032 | 0,000018633975 | 0,000004692811 | 0,000024590800 | 0,000028059396 |
| H314 | RIPALTA ARPINA | Lombardia | Cremona | 0,000031912625 | 0,000013614108 | 0,000018604521 | 0,000012996622 | 0,000000000000 | 0,000020917489 | 0,000011998829 | 0,000003118080 | 0,000017441541 | 0,000019000779 |
| H315 | RIPALTA CREMASCA | Lombardia | Cremona | 0,000068165871 | 0,000037766744 | 0,000047958571 | 0,000033721577 | 0,000000000000 | 0,000057735406 | 0,000045187604 | 0,000020857808 | 0,000045612292 | 0,000049783448 |
| H316 | RIPALTA GUERINA | Lombardia | Cremona | 0,000020315374 | 0,000004010975 | 0,000010423656 | 0,000008059607 | 0,000000000000 | 0,000012484785 | 0,000004370993 | 0,000003177914 | 0,000009981973 | 0,000010656322 |
| H341 | RIVAROLO DEL RE ED UNITI | Lombardia | Cremona | 0,000047824715 | 0,000023235692 | 0,000044621194 | 0,000038465987 | 0,000000000000 | 0,000039594510 | 0,000025803148 | 0,000043003697 | 0,000037121979 | 0,000036650513 |
| H357 | RIVOLTA D'ADDA | Lombardia | Cremona | 0,000146686754 | 0,000096549966 | 0,000100225994 | 0,000096653388 | 0,000000000000 | 0,000133812692 | 0,000119117922 | 0,000023496475 | 0,000108784472 | 0,000113039948 |
| H372 | ROBECCO D'OGGIO | Lombardia | Cremona | 0,000054062410 | 0,000028645138 | 0,000038685647 | 0,000033168780 | 0,000000000000 | 0,000042872576 | 0,000032468526 | 0,000006144073 | 0,000036565225 | 0,000037756668 |
| H508 | ROMANENGO | Lombardia | Cremona | 0,000063381879 | 0,000037248803 | 0,000055154187 | 0,000036683883 | 0,000012965299 | 0,000054094711 | 0,000042615074 | 0,000009109569 | 0,000045488772 | 0,000048577448 |
| H731 | SALVIROLA | Lombardia | Cremona | 0,000031248256 | 0,000015437477 | 0,000028054950 | 0,000014697643 | 0,000000000000 | 0,000021911080 | 0,000012902445 | 0,000002614339 | 0,000019348766 | 0,000020980338 |
| H767 | SAN BASSANO | Lombardia | Cremona | 0,000050747653 | 0,000030747918 | 0,000041460588 | 0,000042240196 | 0,000000000000 | 0,000040753823 | 0,000030309180 | 0,000005321088 | 0,000038160864 | 0,000036729872 |
| H815 | SAN DANIELE PO | Lombardia | Cremona | 0,000039088886 | 0,000016988326 | 0,000026166023 | 0,000022815045 | 0,000000000000 | 0,000029757236 | 0,000019292816 | 0,000002463051 | 0,000024769943 | 0,000025455704 |
| H918 | SAN GIOVANNI IN CROCE | Lombardia | Cremona | 0,000044958427 | 0,000042576568 | 0,000037923976 | 0,000045301593 | 0,000000000000 | 0,000035063962 | 0,000024808867 | 0,000016036781 | 0,000037063493 | 0,000034173641 |
| I007 | SAN MARTINO DEL LAGO | Lombardia | Cremona | 0,000020021321 | 0,000004482590 | 0,000005543882 | 0,000007293018 | 0,000000000000 | 0,000011915036 | 0,000004873054 | 0,000007395795 | 0,000009295581 | 0,000009998062 |
| I497 | SCANDOLARA RAVARA | Lombardia | Cremona | 0,000037886379 | 0,000017726508 | 0,000029614700 | 0,000021298678 | 0,000000000000 | 0,000029612088 | 0,000020895401 | 0,000002654964 | 0,000024879763 | 0,000026135975 |
| I498 | SCANDOLARA RIPA D'OGGIO | Lombardia | Cremona | 0,000022324305 | 0,000007717483 | 0,000010079606 | 0,000007456477 | 0,000000000000 | 0,000013035528 | 0,000006891729 | 0,000003979034 | 0,000010915612 | 0,000012129045 |
| I627 | SERGNANO | Lombardia | Cremona | 0,000068976626 | 0,000041824799 | 0,000049727412 | 0,000038053097 | 0,000000000000 | 0,000058091126 | 0,000044212229 | 0,000044026562 | 0,000048191597 | 0,000051748092 |
| I683 | SESTO ED UNITI | Lombardia | Cremona | 0,000065276655 | 0,000038065888 | 0,000074512784 | 0,000046117125 | 0,000000000000 | 0,000055370774 | 0,000043457527 | 0,000010069413 | 0,000050772758 | 0,000052405912 |
| I790 | SOLAROLO RAINERIO | Lombardia | Cremona | 0,000030574258 | 0,000009987252 | 0,000014609368 | 0,000018059067 | 0,000000000000 | 0,000020905853 | 0,000011445616 | 0,000002308453 | 0,000017606580 | 0,000017447851 |
| I827 | SONCINO | Lombardia | Cremona | 0,000159192227 | 0,000091866098 | 0,000105712734 | 0,000112495840 | 0,000000000000 | 0,000141200055 | 0,000114691732 | 0,000216761656 | 0,000123390069 | 0,000127211667 |
| I849 | SORESINA | Lombardia | Cremona | 0,000160687778 | 0,000107071936 | 0,000143104208 | 0,000109340022 | 0,000000000000 | 0,000148417063 | 0,000140488373 | 0,000326870847 | 0,000137890771 | 0,000147906117 |
| I865 | SOSPIRO | Lombardia | Cremona | 0,000066889929 | 0,000044704264 | 0,000051616609 | 0,000062512359 | 0,000000000000 | 0,000055173006 | 0,000049833741 | 0,000060906407 | 0,000055755267 | 0,000053384940 |
| I906 | SPINADESCO | Lombardia | Cremona | 0,000039003241 | 0,000016954948 | 0,000021500718 | 0,000023317808 | 0,000000000000 | 0,000030980045 | 0,000019707446 | 0,000002698278 | 0,000024493835 | 0,000024906374 |
| I909 | SPINEDA | Lombardia | Cremona | 0,000022712763 | 0,000008340766 | 0,000011550599 | 0,000008083289 | 0,000000000000 | 0,000014963372 | 0,000007015427 | 0,000002001820 | 0,000011561866 | 0,000012782120 |
| I914 | SPINO D'ADDA | Lombardia | Cremona | 0,000124993625 | 0,000080750011 | 0,000130426653 | 0,000072187096 | 0,000000000000 | 0,000110206566 | 0,000099328347 | 0,000169463035 | 0,000100787782 | 0,000110820646 |
| I935 | STAGNO LOMBARDO | Lombardia | Cremona | 0,000040640722 | 0,000016876998 | 0,000030797531 | 0,000025701304 | 0,000000000000 | 0,000033900165 | 0,000019777912 | 0,000003232537 | 0,000027017430 | 0,000027491115 |
| L164 | TICENGO | Lombardia | Cremona | 0,000020309291 | 0,000004749561 | 0,000006128783 | 0,000007071804 | 0,000000000000 | 0,0000041663329 | 0,000004463535 | 0,000001385366 | 0,000008979500 | 0,000009648702 |
| L221 | TORLINO VIMERCATI | Lombardia | Cremona | 0,000020603212 | 0,000005090807 | 0,000006734413 | 0,000006617623 | 0,000000000000 | 0,000011723682 | 0,000004896217 | 0,000001038882 | 0,000009165817 | 0,000010059701 |
| L225 | TORNATA | Lombardia | Cremona | 0,000020747713 | 0,000004894854 | 0,000008121573 | 0,000006695552 | 0,000000000000 | 0,000012354811 | 0,000005254051 | 0,000007642555 | 0,000009767192 | 0,000010844696 |
| L258 | TORRE DE' PICENARDI | Lombardia | Cremona | 0,000052311312 | 0,000027317207 | 0,000045406143 | 0,000033577803 | 0,000010058654 | 0,000045988495 | 0,000028225803 | 0,000004963227 | 0,000037113681 | 0,000038354035 |
| L296 | TORRICELLA DEL PIZZO | Lombardia | Cremona | 0,000022946675 | 0,000007425935 | 0,000006488810 | 0,000010473765 | 0,000000000000 | 0,000016518483 | 0,000007121163 | 0,000001272085 | 0,000011680495 | 0,000012103806 |
| L389 | TRESCORE CREMASCO | Lombardia | Cremona | 0,000059736636 | 0,000032154603 | 0,000043853069 | 0,000026078595 | 0,000000000000 | 0,000046481441 | 0,000035702451 | 0,000007976134 | 0,000037748850 | 0,000041842671 |
| L426 | TRIGOLO | Lombardia | Cremona | 0,000042979375 | 0,000020822413 | 0,000033170550 | 0,000024154296 | 0,000000000000 | 0,000033911113 | 0,000024414876 | 0,000003467458 | 0,000028381964 | 0,000029864992 |
| L535 | VAIANO CREMASCO | Lombardia | Cremona | 0,000071099451 | 0,000044652954 | 0,000064678504 | 0,000037196117 | 0,000000000000 | 0,000056657408 | 0,000048156170 | 0,000008193350 | 0,000049580110 | 0,000053924304 |
| L539 | VAILATE | Lombardia | Cremona | 0,000082981496 | 0,000054627988 | 0,000083501086 | 0,000047604144 | 0,000000000000 | 0,000073202675 | 0,000056421151 | 0,000010725003 | 0,000061095209 | 0,000065827754 |
| L806 | VESCOVATO | Lombardia | Cremona | 0,000080389402 | 0,000045799354 | 0,000071385743 | 0,000050372714 | 0,000000000000 | 0,000066845024 | 0,000057144350 | 0,000012668302 | 0,000058549887 | 0,000061418367 |
| M116 | VOLONGO | Lombardia | Cremona | 0,000022415042 | 0,000006530572 | 0,000005941896 | 0,000005256805 | 0,000000000000 | 0,000012894302 | 0,000006054988 | 0,000000692614 | 0,000009468201 | 0,000010945521 |
| M127 | VOLTIDO | Lombardia | Cremona | 0,000020859398 | 0,000003701020 | 0,000004528895 | 0,000007962717 | 0,000000000000 | 0,000010616813 | 0,000004190651 | 0,000000519665 | 0,000008920479 | 0,000009256453 |
| A005 | ABBADIA LARIANA | Lombardia | Lecco | 0,000080880946 | 0,000045046105 | 0,000049980738 | 0,000059766000 | | | | | | |

| Codice catastale | Denominazione | Regione | Provincia | FUNZIONI GENERALI | POLIZIA LOCALE | ISTRUZIONE PUBBLICA | RIFIUTI | TPL | VIABILITÀ E TERRITORIO | SOCIALE | ASILI NIDO | COMPLESSIVO | COMPLESSIVO SENZA RIFIUTI |
|------------------|----------------------|-----------|-----------|-------------------|-----------------|---------------------|----------------|----------------|------------------------|----------------|----------------|----------------|---------------------------|
| B081 | BOSISIO PARINI | Lombardia | Lecco | 0,000076091271 | 0,000094166610 | 0,000084356481 | 0,000040183761 | 0,000000000000 | 0,000058438409 | 0,000062427703 | 0,000007832024 | 0,000059717326 | 0,000066569526 |
| B194 | BRIVIO | Lombardia | Lecco | 0,000089071009 | 0,000061912102 | 0,000086150527 | 0,000057885321 | 0,000000000000 | 0,000076789772 | 0,000063103596 | 0,000098200533 | 0,000070643148 | 0,000075118480 |
| B261 | BULCIAGO | Lombardia | Lecco | 0,000060479502 | 0,000033187712 | 0,000048102323 | 0,000036178471 | 0,000000000000 | 0,000048725275 | 0,000034135085 | 0,000010603779 | 0,000041267706 | 0,000043052964 |
| B396 | CALCO | Lombardia | Lecco | 0,000105143505 | 0,000065413410 | 0,000096643814 | 0,000080087103 | 0,000000000000 | 0,000088275186 | 0,000073046282 | 0,000012918866 | 0,000080771733 | 0,000081011895 |
| B423 | CALOLZIOCORTE | Lombardia | Lecco | 0,000225044461 | 0,000135397819 | 0,000278955518 | 0,000200613404 | 0,000000000000 | 0,000250094111 | 0,000223270065 | 0,000314375763 | 0,000218284343 | 0,000224483150 |
| B763 | CARENNO | Lombardia | Lecco | 0,000042531853 | 0,000016819256 | 0,000026968713 | 0,000016894707 | 0,000000000000 | 0,000039026988 | 0,000019466087 | 0,000005760608 | 0,000025259179 | 0,000028193361 |
| B937 | CASARGO | Lombardia | Lecco | 0,000046298870 | 0,000015293281 | 0,000020098764 | 0,000025549578 | 0,000010403284 | 0,000049555742 | 0,000010458831 | 0,000003754818 | 0,000028102366 | 0,000028008907 |
| B943 | CASATENOVO | Lombardia | Lecco | 0,000233065024 | 0,000164338886 | 0,000237662754 | 0,000154864761 | 0,000000000000 | 0,000207368839 | 0,000020379849 | 0,000213375071 | 0,000192500410 | 0,000205702659 |
| B996 | CASSAGO BRIANZA | Lombardia | Lecco | 0,000081545491 | 0,000053356209 | 0,000084942143 | 0,000053749149 | 0,000042560749 | 0,000071323138 | 0,000056472985 | 0,000118204745 | 0,000067847579 | 0,000072793182 |
| C024 | CASSINA VALSASSINA | Lombardia | Lecco | 0,000030703535 | 0,000006715224 | 0,000015520056 | 0,000008318181 | 0,000000000000 | 0,000027930767 | 0,000007184107 | 0,000001840221 | 0,000015156118 | 0,000017554805 |
| C187 | CASTELLO DI BRIANZA | Lombardia | Lecco | 0,000052200898 | 0,000031541696 | 0,000042155193 | 0,000023016030 | 0,000000000000 | 0,000044201339 | 0,000028352659 | 0,000008026718 | 0,000033810494 | 0,000037597095 |
| C521 | CERNUSCO LOMBARDONE | Lombardia | Lecco | 0,000083645025 | 0,000076365529 | 0,000068410394 | 0,000051697164 | 0,000000000000 | 0,000064584781 | 0,000057373830 | 0,000081508386 | 0,000063674305 | 0,000067875779 |
| C563 | CESANA BRIANZA | Lombardia | Lecco | 0,000054084456 | 0,000038341513 | 0,000041365767 | 0,000033116250 | 0,000000000000 | 0,000045150135 | 0,000028560921 | 0,000008851694 | 0,000037344792 | 0,000038828127 |
| C752 | CIVATE | Lombardia | Lecco | 0,000080728253 | 0,000041082318 | 0,000058999796 | 0,000049377617 | 0,000000000000 | 0,000070509129 | 0,000055091138 | 0,000009954096 | 0,000056435118 | 0,000058910826 |
| C839 | COLICO | Lombardia | Lecco | 0,000199904382 | 0,000121010250 | 0,000143801256 | 0,000156021769 | 0,000000000000 | 0,000205822712 | 0,000120129660 | 0,000174596737 | 0,000156542157 | 0,000156724704 |
| C851 | COLLE BRIANZA | Lombardia | Lecco | 0,000043824722 | 0,000016457662 | 0,000030902477 | 0,000019073471 | 0,000000000000 | 0,000039604913 | 0,000019968665 | 0,000004173385 | 0,000026649900 | 0,000029307643 |
| D065 | CORTENOVA | Lombardia | Lecco | 0,000037671830 | 0,000018597501 | 0,000032073092 | 0,000018086945 | 0,000000000000 | 0,000037800360 | 0,000014778256 | 0,000002026999 | 0,000024390335 | 0,000026601507 |
| D112 | COSTA MASNAGA | Lombardia | Lecco | 0,000147543792 | 0,000076436407 | 0,000095482886 | 0,000054218660 | 0,000000000000 | 0,000080345966 | 0,000062839510 | 0,000013134208 | 0,000080413306 | 0,000089602153 |
| D131 | CRANDOLA VALSASSINA | Lombardia | Lecco | 0,000020585597 | 0,000003115425 | 0,000006675677 | 0,000005220544 | 0,000000000000 | 0,000013155825 | 0,000002781905 | 0,000000989911 | 0,000008497264 | 0,000009646708 |
| D143 | CREMELLA | Lombardia | Lecco | 0,000039173254 | 0,000019752662 | 0,000026513961 | 0,000019933612 | 0,000000000000 | 0,000029252476 | 0,000019207132 | 0,000005181833 | 0,000024305478 | 0,000025839090 |
| D145 | CREMENO | Lombardia | Lecco | 0,000058150581 | 0,000020787056 | 0,000028712053 | 0,000034872834 | 0,000000000000 | 0,000067022968 | 0,000022966605 | 0,000013552356 | 0,000037665380 | 0,000038644981 |
| D280 | DERVIO | Lombardia | Lecco | 0,000070986671 | 0,000027954367 | 0,000049180330 | 0,000061670661 | 0,000000000000 | 0,000077057473 | 0,000034922603 | 0,000009891239 | 0,000053198039 | 0,000050225919 |
| D327 | DOLZAGO | Lombardia | Lecco | 0,000056569849 | 0,000032446084 | 0,000037697855 | 0,000027222565 | 0,000000000000 | 0,000043184132 | 0,000028726723 | 0,000007467309 | 0,000035152261 | 0,000037933927 |
| D346 | DORIO | Lombardia | Lecco | 0,000023060165 | 0,000004224688 | 0,000003945310 | 0,000009499855 | 0,000000000000 | 0,000017704117 | 0,000004011234 | 0,000000848491 | 0,000010541223 | 0,000010906525 |
| D398 | ELLO | Lombardia | Lecco | 0,000032188577 | 0,000032408619 | 0,000032408619 | 0,000015734695 | 0,000013334758 | 0,000024104336 | 0,000015971487 | 0,000001634383 | 0,000021323405 | 0,000023283874 |
| D428 | ERVE | Lombardia | Lecco | 0,000025721477 | 0,000010282670 | 0,000015340334 | 0,000008447973 | 0,000000000000 | 0,000018685501 | 0,000008031222 | 0,000013275097 | 0,000013908419 | 0,000015823894 |
| D436 | ESINO LARIO | Lombardia | Lecco | 0,000035997710 | 0,000009768580 | 0,000014862000 | 0,000020722922 | 0,000008903812 | 0,000036012187 | 0,000008549213 | 0,000002686903 | 0,000021039036 | 0,000021149926 |
| D865 | GALBIATE | Lombardia | Lecco | 0,000150464028 | 0,000093421404 | 0,000159467295 | 0,000111432488 | 0,000067217236 | 0,000155726588 | 0,000132902453 | 0,000229001658 | 0,000135761262 | 0,000144295578 |
| D913 | GARBAGNATE MONASTERO | Lombardia | Lecco | 0,000055640786 | 0,000032104588 | 0,000055090935 | 0,000031973170 | 0,000022557932 | 0,000050051495 | 0,000026395385 | 0,000008260917 | 0,000039678458 | 0,000042381405 |
| D926 | GARLATE | Lombardia | Lecco | 0,000070691706 | 0,000020620883 | 0,000062358533 | 0,000043642256 | 0,000000000000 | 0,000053204142 | 0,000032558515 | 0,000055467814 | 0,000048210339 | 0,000049812781 |
| E287 | IMBERSAGO | Lombardia | Lecco | 0,000058123959 | 0,000027195439 | 0,000046971232 | 0,000031706452 | 0,000000000000 | 0,000046378372 | 0,000026361088 | 0,000006569692 | 0,000037445069 | 0,000039458124 |
| E305 | INTROBIO | Lombardia | Lecco | 0,000059842656 | 0,000020309195 | 0,000033719141 | 0,000034524679 | 0,000000000000 | 0,000053136492 | 0,000027840325 | 0,000008299035 | 0,000037416326 | 0,000038430690 |
| M348 | LA VALLETTA BRIANZA | Lombardia | Lecco | 0,000089421945 | 0,000054757726 | 0,000101095998 | 0,000045161026 | 0,000000000000 | 0,000058252035 | 0,000058347436 | 0,000017699077 | 0,000064991121 | 0,000071947341 |
| E507 | LECCO | Lombardia | Lecco | 0,000891875587 | 0,0001353752089 | 0,000944721468 | 0,000756727033 | 0,002064055098 | 0,000920939609 | 0,001021962613 | 0,001382008468 | 0,000976714765 | 0,001053884490 |
| E581 | LIERNA | Lombardia | Lecco | 0,000057261696 | 0,000022526144 | 0,000036676962 | 0,000040471200 | 0,000014569518 | 0,000057512555 | 0,000028571385 | 0,000004660056 | 0,000039971007 | 0,000039795544 |
| E656 | LOMAGNA | Lombardia | Lecco | 0,000091971290 | 0,000061130684 | 0,000077576013 | 0,000056094186 | 0,000000000000 | 0,000080512083 | 0,000065215519 | 0,000071558757 | 0,000069317298 | 0,000073955847 |
| E858 | MALGRATE | Lombardia | Lecco | 0,000065985464 | 0,000103208042 | 0,000104492109 | 0,000064895581 | 0,000000000000 | 0,000069721940 | 0,000076175689 | 0,000013989260 | 0,000071124950 | 0,000073310156 |
| E879 | MANDELLO DEL LARIO | Lombardia | Lecco | 0,000208646201 | 0,000114413336 | 0,000147434243 | 0,000146776204 | 0,000000000000 | 0,000206219142 | 0,000178747911 | 0,000023518644 | 0,000159161963 | 0,000163506777 |
| E947 | MARGNO | Lombardia | Lecco | 0,000028084958 | 0,000009714063 | 0,000009565288 | 0,000011638979 | 0,000008489197 | 0,000023707330 | 0,000004177771 | 0,000001134719 | 0,000014221311 | 0,000015127170 |
| F133 | MERATE | Lombardia | Lecco | 0,000265982705 | 0,000311488304 | 0,000252137336 | 0,000225512001 | 0,000000000000 | 0,000236203932 | 0,000247329347 | 0,000346083459 | 0,000244686967 | 0,000251413373 |
| F248 | MISSAGLIA | Lombardia | Lecco | 0,000160230862 | 0,000107643888 | 0,000130627589 | 0,000090034571 | 0,000000000000 | 0,000146440097 | 0,000124814216 | 0,000197046835 | 0,000123524480 | 0,000135272440 |
| F265 | MOGGIO | Lombardia | Lecco | 0,000041399369 | 0,000010534563 | 0,000007806365 | 0,000018074850 | 0,000000000000 | 0,000038035152 | 0,000007270319 | 0,000000476343 | 0,000020242286 | 0,000021002603 |
| F304 | MOLTENO | Lombardia | Lecco | 0,000070508886 | 0,000047933606 | 0,000060608313 | 0,000042738048 | 0,000000000000 | 0,000058995106 | 0,000046241195 | 0,000017658741 | 0,000050948889 | 0,000053829178 |
| F561 | MONTE MARENZO | Lombardia | Lecco | 0,000041998509 | 0,000021756478 | 0,000047918778 | 0,000024196481 | 0,000000000000 | 0,000034774072 | 0,000024347135 | 0,000067817737 | 0,000032763282 | 0,000035768440 |
| F657 | MONTEVECCHIA | Lombardia | Lecco | 0,000061937184 | 0,000019436629 | 0,000059885698 | 0,000031324872 | 0,000017279218 | 0,000052585239 | 0,000027836157 | 0,000093181806 | 0,000044120337 | 0,000048608871 |
| F674 | MONTICELLO BRIANZA | Lombardia | Lecco | 0,000079870946 | 0,000070659356 | 0,000066157813 | 0,000053791402 | 0,000000000000 | 0,000070105844 | 0,000060864537 | 0,000009432694 | 0,000061212521 | 0,000063815783 |
| F758 | MORTERONE | Lombardia | Lecco | 0,000014970822 | 0,000000586352 | 0,000001041186 | 0,000001856542 | 0,000000000000 | 0,000007693555 | 0,000000454932 | 0,000000158781 | 0,000004574878 | 0,000005528446 |
| F887 | NIBIONNO | Lombardia | Lecco | 0,000075389698 | 0,000047759253 | 0,000065833009 | 0,000042287693 | 0,000000000000 | 0,000059167161 | 0,000045864500 | 0,000017844256 | 0,000052421385 | 0,000055976193 |
| G009 | OGGIONO | Lombardia | Lecco | 0,000172917987 | 0,000175165619 | 0,000141221658 | 0,000099497743 | 0,000000000000 | 0,000150323843 | 0,000131972214 | 0,000035562469 | 0,000129830939 | 0,000140471552 |
| G026 | OLGIATE MOLGORA | Lombardia | Lecco | 0,000113561429 | 0,000078732586 | 0,000104783354 | 0,000087625846 | 0,000000000000 | 0,000103745648 | 0,000094730770 | 0,000018455433 | 0,000091736640 | 0,000093228650 |
| G030 | OLGINATE | Lombardia | Lecco | 0,000120988736 | 0,000059784037 | 0,000143004690 | 0,000101904165 | 0,000000000000 | 0,000128855200 | 0,000103146137 | 0,000193520205 | 0,000111664376 | 0,000115088170 |
| G040 | OLIVETO LARIO | Lombardia | Lecco | 0,000043023033 | 0,000023181540 | 0,000021582788 | 0,000017884539 | 0,000000000000 | 0,000041061970 | 0,000018029596 | 0,000005412924 | 0,000025357181 | 0,000027978517 |
| G161 | OSNAGO | Lombardia | Lecco | 0,000094883823 | 0,000056543453 | 0,000060581405 | 0,000063384186 | 0,000000000000 | 0,000079850621 | 0,000064314160 | 0,000010367684 | 0,00006668452 | 0,000067820543 |
| G218 | PADERNO D'ADDA | Lombardia | Lecco | 0,000074813917 | 0,000049776694 | 0,000094644568 | 0,000048112545 | 0,000000000000 | 0,000062719443 | 0,000049542612 | 0,000030516702 | 0,000059194710 | 0,000063082234 |

| Codice catastale | Denominazione | Regione | Provincia | FUNZIONI GENERALI | POLIZIA LOCALE | ISTRUZIONE PUBBLICA | RIFIUTI | TPL | VIABILITÀ E TERRITORIO | SOCIALE | ASILI NIDO | COMPLESSIVO | COMPLESSIVO SENZA RIFIUTI |
|------------------|--------------------------|-----------|-----------|-------------------|----------------|---------------------|----------------|----------------|------------------------|----------------|----------------|----------------|---------------------------|
| G223 | ROBBIATE | Lombardia | Lecco | 0,000111223711 | 0,000078345490 | 0,000132702337 | 0,000075000987 | 0,000000000000 | 0,000098624089 | 0,000088917707 | 0,000151020123 | 0,000095252345 | 0,000102356341 |
| H486 | ROGENO | Lombardia | Lecco | 0,000060720666 | 0,000040342767 | 0,000048766813 | 0,000032746682 | 0,000000000000 | 0,000052512081 | 0,000038649030 | 0,000006868831 | 0,000042011613 | 0,000045261667 |
| I243 | SANTA MARIA HOÈ | Lombardia | Lecco | 0,000047979230 | 0,000027948765 | 0,000046829851 | 0,000025591702 | 0,000000000000 | 0,000036227325 | 0,000023991755 | 0,000004415920 | 0,000032247865 | 0,000034582788 |
| I759 | SIRONE | Lombardia | Lecco | 0,000050588402 | 0,000038217741 | 0,000039032998 | 0,000025362534 | 0,000000000000 | 0,000039580881 | 0,000025920959 | 0,000005301815 | 0,000033125095 | 0,000035848131 |
| I761 | SIRTORI | Lombardia | Lecco | 0,000058124344 | 0,000032605543 | 0,000048395900 | 0,000031398352 | 0,000000000000 | 0,000047732933 | 0,000032222449 | 0,000007748993 | 0,000039039646 | 0,000041720143 |
| I994 | SUEGLIO | Lombardia | Lecco | 0,000022131555 | 0,000002045859 | 0,000003061032 | 0,000005744677 | 0,000000000000 | 0,000015547395 | 0,000001868831 | 0,000000565676 | 0,000008518721 | 0,000009491831 |
| I996 | SUELLO | Lombardia | Lecco | 0,000041048241 | 0,000016356243 | 0,000037133338 | 0,000021976916 | 0,000000000000 | 0,000032954796 | 0,000020950779 | 0,000064844575 | 0,000029366603 | 0,000031958839 |
| L022 | TACENO | Lombardia | Lecco | 0,000027204250 | 0,000007976454 | 0,000012983636 | 0,000010125143 | 0,000000000000 | 0,000019859578 | 0,000006091680 | 0,000001876097 | 0,000013566933 | 0,000014774282 |
| L581 | VALGREGHENTINO | Lombardia | Lecco | 0,000067339662 | 0,000033983111 | 0,000089437202 | 0,000038022058 | 0,000000000000 | 0,000061593679 | 0,000047833606 | 0,000083552028 | 0,000054997724 | 0,000060952636 |
| L634 | VALMADRERA | Lombardia | Lecco | 0,000203233959 | 0,000098367087 | 0,000225698806 | 0,000142638819 | 0,000000000000 | 0,000205799714 | 0,000179201682 | 0,000091577579 | 0,000168759218 | 0,000177922020 |
| M395 | VALVARRONE | Lombardia | Lecco | 0,000032145825 | 0,000007069185 | 0,000018608490 | 0,000009913469 | 0,000000000000 | 0,000027817925 | 0,000006737333 | 0,000005392054 | 0,000016332573 | 0,000018584337 |
| L680 | VARENNA | Lombardia | Lecco | 0,000045600443 | 0,000020320174 | 0,000011761861 | 0,000025600133 | 0,000000000000 | 0,000030021202 | 0,000011237965 | 0,000003643010 | 0,000023947428 | 0,000023367674 |
| L751 | VERCURAGO | Lombardia | Lecco | 0,000056998987 | 0,000028639713 | 0,000046430709 | 0,000040483785 | 0,000000000000 | 0,000051564576 | 0,000034261375 | 0,000070315616 | 0,000043840501 | 0,000045018007 |
| M337 | VERDERIO | Lombardia | Lecco | 0,000101153476 | 0,000069843254 | 0,000113231864 | 0,000055674522 | 0,000000000000 | 0,000088401755 | 0,000072257502 | 0,000012532786 | 0,000075996022 | 0,000083124622 |
| L866 | VIGANÒ | Lombardia | Lecco | 0,000048157360 | 0,000025011319 | 0,000030018555 | 0,000024169086 | 0,000000000000 | 0,000036030261 | 0,000023782271 | 0,000004943946 | 0,000029486966 | 0,000031352431 |
| A004 | ABBADIA CERRETO | Lombardia | Lodi | 0,000017748714 | 0,000002978498 | 0,000005935552 | 0,000004103065 | 0,000000000000 | 0,000008266378 | 0,000003061497 | 0,000000693174 | 0,000006995293 | 0,000008099861 |
| A811 | BERTONICO | Lombardia | Lodi | 0,000036590165 | 0,000013773440 | 0,000026612832 | 0,000016286071 | 0,000000000000 | 0,000025738853 | 0,000016029468 | 0,000002655806 | 0,000021444679 | 0,000023254272 |
| A919 | BOFFALORA D'ADDA | Lombardia | Lodi | 0,000040443433 | 0,000020766582 | 0,000045863903 | 0,000019304800 | 0,000000000000 | 0,000029877089 | 0,000018403647 | 0,000006420644 | 0,000026976221 | 0,000029667287 |
| A995 | BORGHETTO LODIGIANO | Lombardia | Lodi | 0,000086395179 | 0,000051827991 | 0,000097874344 | 0,000060712532 | 0,000000000000 | 0,000078734037 | 0,000059428443 | 0,000011398238 | 0,000067996048 | 0,000070551040 |
| B017 | BORGO SAN GIOVANNI | Lombardia | Lodi | 0,000048979225 | 0,000026235178 | 0,000053070352 | 0,000020440162 | 0,000000000000 | 0,000040088784 | 0,000024949496 | 0,000009632058 | 0,000032610547 | 0,000036879809 |
| B141 | BREMBIO | Lombardia | Lodi | 0,000060484979 | 0,000031020468 | 0,000051626712 | 0,000030437674 | 0,000000000000 | 0,000049714641 | 0,000034680697 | 0,000068520327 | 0,000042526651 | 0,000046767356 |
| B887 | CASALETTO LODIGIANO | Lombardia | Lodi | 0,000055686932 | 0,000031444830 | 0,000066733604 | 0,000031381115 | 0,000000000000 | 0,000047591687 | 0,000030212279 | 0,000020869380 | 0,000041044474 | 0,000044434293 |
| B899 | CASALMAIOCCO | Lombardia | Lodi | 0,000060915801 | 0,000037690076 | 0,000072054192 | 0,000026760062 | 0,000000000000 | 0,000050016036 | 0,000037830266 | 0,000011237471 | 0,000043086236 | 0,000048813311 |
| B910 | CASALPUSTERLENGO | Lombardia | Lodi | 0,000273635323 | 0,000197266983 | 0,000270610721 | 0,000183820573 | 0,000148544187 | 0,000242344044 | 0,000244985799 | 0,000281897205 | 0,000232664988 | 0,000249799171 |
| B961 | CASELLE LANDI | Lombardia | Lodi | 0,000040998016 | 0,000019015000 | 0,000029814788 | 0,000019821022 | 0,000000000000 | 0,000034614945 | 0,000020595004 | 0,000018457622 | 0,000026379717 | 0,000028680449 |
| B958 | CASELLE LURANI | Lombardia | Lodi | 0,000056261610 | 0,000034933199 | 0,000073975181 | 0,000032868894 | 0,000000000000 | 0,000048823062 | 0,000037730169 | 0,000009834515 | 0,000043612246 | 0,000047380917 |
| M393 | CASTELGERUNDO | Lombardia | Lodi | 0,000039824788 | 0,000019453254 | 0,000036870278 | 0,000020519108 | 0,000000000000 | 0,000030907049 | 0,000018257799 | 0,000003231915 | 0,000025887154 | 0,000027770217 |
| C228 | CASTELNUOVO BOCCA D'ADDA | Lombardia | Lodi | 0,000042999439 | 0,000020491953 | 0,000034638998 | 0,000021820819 | 0,000000000000 | 0,000034534483 | 0,000021926941 | 0,000021722489 | 0,000028342132 | 0,000030629751 |
| C304 | CASTIGLIONE D'ADDA | Lombardia | Lodi | 0,000088280080 | 0,000051900389 | 0,000078781803 | 0,000053053552 | 0,000000000000 | 0,000074536417 | 0,000063553804 | 0,000010850380 | 0,000064011390 | 0,000067855301 |
| C329 | CASTIRAGA VIDARDO | Lombardia | Lodi | 0,000054038868 | 0,000031371339 | 0,000104529909 | 0,000029021003 | 0,000000000000 | 0,000046629690 | 0,000026300865 | 0,000103458395 | 0,000047492422 | 0,000053972030 |
| C394 | CAVENAGO D'ADDA | Lombardia | Lodi | 0,000056938945 | 0,000027174568 | 0,000048486190 | 0,000030456022 | 0,000000000000 | 0,000044171858 | 0,000028478040 | 0,000061624520 | 0,000039275439 | 0,000042369211 |
| C555 | CERVIGNANO D'ADDA | Lombardia | Lodi | 0,000045099142 | 0,000027219100 | 0,000045817482 | 0,000020963592 | 0,000000000000 | 0,000036228808 | 0,000021420544 | 0,000014448397 | 0,000030291166 | 0,000033563195 |
| C816 | CODOGNO | Lombardia | Lodi | 0,000285276188 | 0,000263288777 | 0,000300783712 | 0,000241182354 | 0,000139105523 | 0,000251601849 | 0,000262586731 | 0,000380060528 | 0,000265628251 | 0,000274203652 |
| C917 | COMAZZO | Lombardia | Lodi | 0,000052225675 | 0,000025174227 | 0,000052323399 | 0,000020854163 | 0,000000000000 | 0,000039590698 | 0,000022113703 | 0,000007994659 | 0,000032618698 | 0,000036745592 |
| D021 | CORNEGLIANO LAUDENSE | Lombardia | Lodi | 0,000064052466 | 0,000024883209 | 0,000100369491 | 0,000042996955 | 0,000000000000 | 0,000055960357 | 0,000032572797 | 0,000006033394 | 0,000050411141 | 0,000053011971 |
| D028 | CORNO GIOVINE | Lombardia | Lodi | 0,000033915334 | 0,000013383309 | 0,000017514483 | 0,000018594556 | 0,000000000000 | 0,000024616586 | 0,000015274038 | 0,000004155189 | 0,000020118013 | 0,000020652428 |
| D029 | CORNOVECCHIO | Lombardia | Lodi | 0,000016201586 | 0,000002634897 | 0,000003639948 | 0,000003558466 | 0,000000000000 | 0,000007978936 | 0,000002504972 | 0,000004243976 | 0,000006246100 | 0,000007188898 |
| D068 | CORTE PALASIO | Lombardia | Lodi | 0,000036602409 | 0,000016055610 | 0,000033959033 | 0,000018125136 | 0,000000000000 | 0,000028354671 | 0,000018852183 | 0,000005119437 | 0,000023883479 | 0,000025903454 |
| D159 | CRESPINATA | Lombardia | Lodi | 0,000049675259 | 0,000027253769 | 0,000052600651 | 0,000023230890 | 0,000000000000 | 0,000036777845 | 0,000025462633 | 0,000008027002 | 0,000033101975 | 0,000036564663 |
| D660 | FOMBIO | Lombardia | Lodi | 0,000052592383 | 0,000024952757 | 0,000078759650 | 0,000025560760 | 0,000000000000 | 0,000039467636 | 0,000023805808 | 0,000010367470 | 0,000037676997 | 0,000041927265 |
| D868 | GALGAGNANO | Lombardia | Lodi | 0,000030556354 | 0,000013547417 | 0,000018443517 | 0,000012678476 | 0,000000000000 | 0,000022518608 | 0,000012548836 | 0,000002891383 | 0,000017336658 | 0,000018970707 |
| E127 | GRAFFIGNANA | Lombardia | Lodi | 0,000059793290 | 0,000031610866 | 0,000060960423 | 0,000031084037 | 0,000000000000 | 0,000046024155 | 0,000033783480 | 0,000006119904 | 0,000040824978 | 0,000044242013 |
| E238 | GUARDAMIGLIO | Lombardia | Lodi | 0,000062890114 | 0,000034025083 | 0,000045356791 | 0,000040939431 | 0,000000000000 | 0,000053988339 | 0,000034688532 | 0,000006159970 | 0,000043218069 | 0,000044017395 |
| E627 | LIVRAGA | Lombardia | Lodi | 0,000057017970 | 0,000030399930 | 0,000053302232 | 0,000033323178 | 0,000000000000 | 0,000046552589 | 0,000032016827 | 0,000036683315 | 0,000040754542 | 0,000043361398 |
| E648 | LODI | Lombardia | Lodi | 0,000782279273 | 0,001052284232 | 0,000958553393 | 0,000637795546 | 0,001292614281 | 0,000834631934 | 0,000949959719 | 0,000913032592 | 0,000840440252 | 0,000911526199 |
| E651 | LODI VECCHIO | Lombardia | Lodi | 0,000132093036 | 0,000088254976 | 0,000164961782 | 0,000082451707 | 0,000000000000 | 0,000119158485 | 0,000109518748 | 0,000198297217 | 0,000113613725 | 0,000124545082 |
| E777 | MACCASTORNA | Lombardia | Lodi | 0,000014534872 | 0,000001749801 | 0,000001800210 | 0,000000909795 | 0,000000000000 | 0,000004738749 | 0,000000682394 | 0,000001364864 | 0,000004151649 | 0,000005288863 |
| E840 | MAIRAGO | Lombardia | Lodi | 0,000035058612 | 0,000015129212 | 0,000031412393 | 0,000015127192 | 0,000000000000 | 0,000026634795 | 0,000015309906 | 0,000011754323 | 0,000021910081 | 0,000024289457 |
| E852 | MALEO | Lombardia | Lodi | 0,000069755955 | 0,000036375267 | 0,000061836222 | 0,000046548141 | 0,000000000000 | 0,000058684452 | 0,000045653133 | 0,000006237539 | 0,000050584557 | 0,000052000496 |
| E994 | MARUDO | Lombardia | Lodi | 0,000038478708 | 0,000018275263 | 0,000041400033 | 0,000020484712 | 0,000000000000 | 0,000029366483 | 0,000018692643 | 0,000005785680 | 0,000026105768 | 0,000028007583 |
| F028 | MASSALENGO | Lombardia | Lodi | 0,000079959542 | 0,000053620609 | 0,000104431701 | 0,000048552961 | 0,000000000000 | 0,000069840377 | 0,000054189524 | 0,000027303211 | 0,000032991114 | 0,000068471932 |
| F102 | MELETI | Lombardia | Lodi | 0,000020343783 | 0,000004832876 | 0,000007710758 | 0,000007509157 | 0,000000000000 | 0,000011997223 | 0,000005401939 | 0,000005603089 | 0,000009743352 | 0,000010527088 |
| F149 | MERLINO | Lombardia | Lodi | 0,000039761501 | 0,000018457970 | 0,000039412927 | 0,000015655813 | 0,000000000000 | 0,000030352645 | 0,000019063778 | 0,000004566519 | 0,000024984288 | 0,000028256634 |
| F423 | MONTANASO LOMBARDO | Lombardia | Lodi | 0,000052000283 | 0,000025611514 | 0,000056153998 | 0,000029879654 | 0,000000000000 | 0,000038377352 | 0,000023569615 | 0,000067654776 | 0,000037831957 | 0,000040621553 |
| | | | | | | | | | | | | | |

| Codice catastale | Denominazione | Regione | Provincia | FUNZIONI GENERALI | POLIZIA LOCALE | ISTRUZIONE PUBBLICA | RIFIUTI | TPL | VIABILITÀ E TERRITORIO | SOCIALE | ASILI NIDO | COMPLESSIVO | COMPLESSIVO SENZA RIFIUTI |
|------------------|----------------------------|-----------|-----------|-------------------|----------------|---------------------|----------------|----------------|------------------------|----------------|----------------|----------------|---------------------------|
| I012 | SAN MARTINO IN STRADA | Lombardia | Lodi | 0,000076381981 | 0,000046606225 | 0,000071528801 | 0,000051883324 | 0,000000000000 | 0,000064428360 | 0,000049784790 | 0,000035276145 | 0,000057678311 | 0,000059711141 |
| I140 | SAN ROCCO AL PORTO | Lombardia | Lodi | 0,000082468972 | 0,000039434670 | 0,000072802258 | 0,000042987332 | 0,000000000000 | 0,000067310982 | 0,000048945691 | 0,000010882958 | 0,000055499006 | 0,000059887989 |
| I274 | SANT'ANGELO LODIGIANO | Lombardia | Lodi | 0,000231139838 | 0,000181474423 | 0,000210694591 | 0,000181708143 | 0,000109015322 | 0,000214262626 | 0,000223450205 | 0,000126478742 | 0,000200939708 | 0,000207685969 |
| I362 | SANTO STEFANO LODIGIANO | Lombardia | Lodi | 0,000046630852 | 0,000020158941 | 0,000033109147 | 0,000022027201 | 0,000000000000 | 0,000036483790 | 0,000023634034 | 0,000004642494 | 0,000028720024 | 0,000031067807 |
| I561 | SECUGNAGO | Lombardia | Lodi | 0,000043282223 | 0,000021089460 | 0,000031404192 | 0,000022796233 | 0,000008566096 | 0,000033308393 | 0,000022586407 | 0,000010959558 | 0,000028093127 | 0,000029951230 |
| I612 | SENNA LODIGIANA | Lombardia | Lodi | 0,000048142170 | 0,000019646282 | 0,000055722714 | 0,000026403563 | 0,000000000000 | 0,000040191629 | 0,000025830902 | 0,000004618164 | 0,000033841830 | 0,000036451107 |
| I815 | SOMAGLIA | Lombardia | Lodi | 0,000090566712 | 0,000053464033 | 0,000086961264 | 0,000043460631 | 0,000000000000 | 0,000065696071 | 0,000050867710 | 0,000065330404 | 0,000062219790 | 0,000068800335 |
| I848 | SORDIO | Lombardia | Lodi | 0,000064092398 | 0,000043818839 | 0,000088094111 | 0,000035821313 | 0,000000000000 | 0,000052234587 | 0,000041932616 | 0,000009592346 | 0,000049406866 | 0,000054172556 |
| F260 | TAVAZZANO CON VILLAVESCO | Lombardia | Lodi | 0,000114407933 | 0,000070137523 | 0,000123812358 | 0,000064002462 | 0,000000000000 | 0,000094017591 | 0,000083324871 | 0,000031335957 | 0,000085254457 | 0,000092709467 |
| L125 | TERRANOVA DEI PASSERINI | Lombardia | Lodi | 0,000027232410 | 0,000012578000 | 0,000011129249 | 0,000009802831 | 0,000004517703 | 0,000018540641 | 0,000008848729 | 0,000009961977 | 0,000014295629 | 0,000015871662 |
| L469 | TURANO LODIGIANO | Lombardia | Lodi | 0,000039481276 | 0,000018166228 | 0,000037096600 | 0,000019572294 | 0,000000000000 | 0,000030529742 | 0,000019454225 | 0,000005862545 | 0,000025756851 | 0,000027926338 |
| L572 | VALERA FRATTA | Lombardia | Lodi | 0,000037149524 | 0,000017351333 | 0,000044044972 | 0,000020298583 | 0,000000000000 | 0,000029266199 | 0,000019350961 | 0,000004255613 | 0,000026109577 | 0,000028148021 |
| L977 | VILLANOVA DEL SILLARO | Lombardia | Lodi | 0,000042359753 | 0,000019376159 | 0,000055601678 | 0,000017544449 | 0,000000000000 | 0,000031596003 | 0,000020244332 | 0,000011845774 | 0,000028764590 | 0,000032700514 |
| M158 | ZELO BUON PERSICO | Lombardia | Lodi | 0,000129582315 | 0,000087386862 | 0,000134568151 | 0,000075681418 | 0,000000000000 | 0,000116965741 | 0,000098159602 | 0,000177299726 | 0,000104516702 | 0,000114631862 |
| A038 | ACQUANEGRA SUL CHIESE | Lombardia | Mantova | 0,000065595327 | 0,000033328884 | 0,000054642927 | 0,000051593535 | 0,000000000000 | 0,000056286111 | 0,000040407133 | 0,000083853971 | 0,000051834606 | 0,000051919172 |
| A470 | ASOLA | Lombardia | Mantova | 0,000185949545 | 0,000155558650 | 0,000176414198 | 0,000150396277 | 0,000000000000 | 0,000169663884 | 0,000158118569 | 0,000293236314 | 0,000165134081 | 0,000170303970 |
| A575 | BAGNOLO SAN VITO | Lombardia | Mantova | 0,000144174921 | 0,000074880974 | 0,000110468580 | 0,000115064051 | 0,000000000000 | 0,000116911353 | 0,000092943324 | 0,000149427037 | 0,000111700252 | 0,000110520262 |
| M396 | BORGO MANTOVANO | Lombardia | Mantova | 0,000126311860 | 0,000066635776 | 0,000089129352 | 0,000096695576 | 0,000000000000 | 0,000107005299 | 0,000084359969 | 0,000037181125 | 0,000093250032 | 0,000092041366 |
| M340 | BORGO VIRGILIO | Lombardia | Mantova | 0,000253995496 | 0,000176755763 | 0,000254977425 | 0,000194369656 | 0,000089756250 | 0,000243968776 | 0,000231210582 | 0,000046997571 | 0,000215173604 | 0,000222471442 |
| M406 | BORGOCARBONARA | Lombardia | Mantova | 0,000052897296 | 0,000024201653 | 0,000031284767 | 0,000032847612 | 0,000000000000 | 0,000043957760 | 0,000029067863 | 0,000016801158 | 0,000034999032 | 0,000035753731 |
| B110 | BOZZOLO | Lombardia | Mantova | 0,000093450267 | 0,000052319941 | 0,000059133292 | 0,000069413453 | 0,000000000000 | 0,000071999437 | 0,000062838492 | 0,000119239827 | 0,000070512151 | 0,000070897564 |
| B612 | CANNETO SULL'OGLIO | Lombardia | Mantova | 0,000090008918 | 0,000053171969 | 0,000086322474 | 0,000054787670 | 0,000000000000 | 0,000077229643 | 0,000064839477 | 0,000089838990 | 0,000069439809 | 0,000074579649 |
| B901 | CASALMORO | Lombardia | Mantova | 0,000051654893 | 0,000026812128 | 0,000039271243 | 0,000030038164 | 0,000000000000 | 0,000039006143 | 0,000026170169 | 0,000006019827 | 0,000033789216 | 0,000035105051 |
| B907 | CASALOLDO | Lombardia | Mantova | 0,000055173494 | 0,000029151820 | 0,000050161956 | 0,000030178201 | 0,000000000000 | 0,000046572647 | 0,000031117316 | 0,000008912606 | 0,000037873685 | 0,000040573192 |
| B911 | CASALROMANO | Lombardia | Mantova | 0,000039186714 | 0,000019704859 | 0,000027252094 | 0,000019173242 | 0,000004334571 | 0,000029319028 | 0,000020209993 | 0,000003814680 | 0,000024456848 | 0,000026310290 |
| C076 | CASTEL D'ARIO | Lombardia | Mantova | 0,000103448886 | 0,000058237728 | 0,000070797867 | 0,000069902945 | 0,000000000000 | 0,000083813835 | 0,000067431625 | 0,000088871027 | 0,000075467394 | 0,000077419352 |
| C118 | CASTEL GOFFREDO | Lombardia | Mantova | 0,000207974580 | 0,000148644596 | 0,000238764343 | 0,000173876591 | 0,000000000000 | 0,000199863448 | 0,000198837399 | 0,000400676638 | 0,000197236061 | 0,000205430354 |
| C059 | CASTELBELFORTE | Lombardia | Mantova | 0,000063568071 | 0,000039354278 | 0,000063463822 | 0,000044600387 | 0,000000000000 | 0,000056341326 | 0,000044283107 | 0,000010740845 | 0,000048970440 | 0,000050503415 |
| C195 | CASTELLUCCHIO | Lombardia | Mantova | 0,000103549376 | 0,000061928426 | 0,000082103211 | 0,000071043430 | 0,000000000000 | 0,000095390750 | 0,000081610147 | 0,000124726284 | 0,000082475126 | 0,000086485262 |
| C312 | CASTIGLIONE DELLE STIVIERE | Lombardia | Mantova | 0,000386639244 | 0,000370549301 | 0,000358216001 | 0,000373827306 | 0,000000000000 | 0,000367263931 | 0,000412424437 | 0,000501328350 | 0,000371870007 | 0,000371183405 |
| C406 | CAVRIANA | Lombardia | Mantova | 0,000090395401 | 0,000047977184 | 0,000057712806 | 0,000052893110 | 0,000000000000 | 0,000076476694 | 0,000055879504 | 0,000087468423 | 0,000063371172 | 0,000067046782 |
| C502 | CERESARA | Lombardia | Mantova | 0,000062289891 | 0,000031682496 | 0,000044020651 | 0,000033098098 | 0,000000000000 | 0,000053507848 | 0,000031193380 | 0,000034334656 | 0,000041218108 | 0,000044066534 |
| C930 | COMMESSAGGIO | Lombardia | Mantova | 0,000032417519 | 0,000014620217 | 0,000017850402 | 0,000019598999 | 0,000007672450 | 0,000023968970 | 0,000015392506 | 0,000001962292 | 0,000020324834 | 0,000020579450 |
| D227 | CURTATONE | Lombardia | Mantova | 0,000263752760 | 0,000189581354 | 0,000265139155 | 0,000235212504 | 0,000100746143 | 0,000239144201 | 0,000226527804 | 0,000349298011 | 0,000240625442 | 0,000242524252 |
| D351 | DOSOLO | Lombardia | Mantova | 0,000073817131 | 0,000043645084 | 0,000062485557 | 0,000049479922 | 0,000000000000 | 0,000062014071 | 0,000048719242 | 0,000084812405 | 0,000056631932 | 0,000059140793 |
| D949 | GAZOLDO DEGLI IPPOLITI | Lombardia | Mantova | 0,000060580558 | 0,000085922368 | 0,000055819450 | 0,000033698233 | 0,000000000000 | 0,000050578794 | 0,000047021810 | 0,000101083438 | 0,000050998689 | 0,000057067534 |
| D959 | GAZZUOLO | Lombardia | Mantova | 0,000055678214 | 0,000031225958 | 0,000038448816 | 0,000036173715 | 0,000000000000 | 0,000045469844 | 0,000032668538 | 0,000007232756 | 0,000038191516 | 0,000038899343 |
| E078 | GOITO | Lombardia | Mantova | 0,000186323066 | 0,000124197986 | 0,000165756107 | 0,000144891344 | 0,000000000000 | 0,000175022064 | 0,000167898980 | 0,000196468425 | 0,000158645962 | 0,000163470959 |
| E089 | GONZAGA | Lombardia | Mantova | 0,000151634518 | 0,000103835913 | 0,000148078978 | 0,000129342576 | 0,000000000000 | 0,000144741689 | 0,000127735231 | 0,000116758146 | 0,000131213035 | 0,000131869175 |
| E261 | GUIDIZZOLO | Lombardia | Mantova | 0,000110234577 | 0,000071800454 | 0,000097258716 | 0,000083634498 | 0,000000000000 | 0,000099206056 | 0,000094791828 | 0,000016093906 | 0,000088006219 | 0,000089539780 |
| E818 | MAGNACAVALLLO | Lombardia | Mantova | 0,000040052195 | 0,000019137537 | 0,000025832901 | 0,000022466823 | 0,000000000000 | 0,000033310813 | 0,000021427183 | 0,000002232135 | 0,000025718990 | 0,000026859822 |
| E897 | MANTOVA | Lombardia | Mantova | 0,000938045248 | 0,001634158035 | 0,001075741230 | 0,000948962730 | 0,001457239400 | 0,0009344757641 | 0,001088302137 | 0,001626494292 | 0,001074611283 | 0,001118687670 |
| E922 | MARCARIA | Lombardia | Mantova | 0,000136256235 | 0,000092874771 | 0,000134655672 | 0,000099373947 | 0,000000000000 | 0,000132437274 | 0,000104580102 | 0,000120299037 | 0,000113004504 | 0,000117785981 |
| E949 | MARIANA MANTOVANA | Lombardia | Mantova | 0,000025004755 | 0,000008979891 | 0,000029117743 | 0,000012960893 | 0,000000000000 | 0,000017524728 | 0,000008422583 | 0,000032173906 | 0,000017295557 | 0,000018816118 |
| E962 | MARMIROLO | Lombardia | Mantova | 0,000138027618 | 0,000098155973 | 0,000120139401 | 0,000104814566 | 0,000000000000 | 0,000128031143 | 0,000116795650 | 0,000188350696 | 0,000117232715 | 0,000121588891 |
| F086 | MEDOLE | Lombardia | Mantova | 0,000080998332 | 0,000050686614 | 0,000073856983 | 0,000049253222 | 0,000000000000 | 0,000073021237 | 0,000056777774 | 0,000123436153 | 0,000063995994 | 0,000069167626 |
| F267 | MOGLIA | Lombardia | Mantova | 0,000113036634 | 0,000065186349 | 0,000087560382 | 0,000086585864 | 0,000030263368 | 0,000100915921 | 0,000084064171 | 0,000162480059 | 0,000092793356 | 0,000094970888 |
| F705 | MONZAMBANO | Lombardia | Mantova | 0,000110215033 | 0,000057391534 | 0,000084081651 | 0,000076377070 | 0,000000000000 | 0,000097426258 | 0,000072446767 | 0,000012287986 | 0,000079585880 | 0,000080711501 |
| B012 | MOTTEGGIANA | Lombardia | Mantova | 0,000058541593 | 0,000029762157 | 0,000041860092 | 0,000039300792 | 0,000000000000 | 0,000049968809 | 0,000031406175 | 0,000087977511 | 0,000043365637 | 0,000044791549 |
| G186 | OSTIGLIA | Lombardia | Mantova | 0,000133453378 | 0,000098694000 | 0,000088194735 | 0,000143343962 | 0,000000000000 | 0,000122955896 | 0,000112544692 | 0,000151239530 | 0,000119527484 | 0,000111728877 |
| G417 | PEGOGNAGA | Lombardia | Mantova | 0,000133921422 | 0,000081149091 | 0,000103402535 | 0,000108207200 | 0,000000000000 | 0,000120033884 | 0,000101678620 | 0,000192648045 | 0,000110828366 | 0,000111747847 |
| G717 | PIUBEGA | Lombardia | Mantova | 0,000042151199 | 0,000021495543 | 0,000034641763 | 0,000024106125 | 0,000000000000 | 0,000035172189 | 0,000022398665 | 0,000058934365 | 0,000030426176 | 0,000032643193 |
| G753 | POGGIO RUSCO | Lombardia | Mantova | 0,000133309356 | 0,000082459065 | 0,000089290187 | 0,000107482809 | 0,000000000000 | 0,000116478607 | 0,000108161361 | 0,000201033470 | 0,000109678132 | 0,000110448232 |
| G816 | POMPONESCO | Lombardia | Mantova | 0,000040303733 | 0,000022326562 | 0,000029238015 | 0,000023451539 | 0,000000000000 | 0,000030872459 | 0,000021461166 | 0,000044867371 | 0 | |

| Codice catastale | Denominazione | Regione | Provincia | FUNZIONI GENERALI | POLIZIA LOCALE | ISTRUZIONE PUBBLICA | RIFIUTI | TPL | VIABILITÀ E TERRITORIO | SOCIALE | ASILI NIDO | COMPLESSIVO | COMPLESSIVO SENZA RIFIUTI |
|------------------|---------------------------|-----------|-----------|-------------------|----------------|---------------------|----------------|-----------------|------------------------|----------------|----------------|----------------|---------------------------|
| H541 | RONCOFERRARO | Lombardia | Mantova | 0,000138065668 | 0,000086107713 | 0,000103168515 | 0,000108745556 | 0,000040281924 | 0,000123116500 | 0,000109569012 | 0,000142253868 | 0,000113060979 | 0,000114574791 |
| H604 | ROVERBELLA | Lombardia | Mantova | 0,000156369996 | 0,000105180598 | 0,000150038844 | 0,000123321505 | 0,000000000000 | 0,000146730230 | 0,000132303984 | 0,000205984236 | 0,000135312705 | 0,000139519110 |
| H652 | SABBIONETA | Lombardia | Mantova | 0,000091479286 | 0,000048834331 | 0,000059420222 | 0,000072642771 | 0,000000000000 | 0,000082544634 | 0,000061109140 | 0,000055502715 | 0,000069294138 | 0,000068119468 |
| H771 | SAN BENEDETTO PO | Lombardia | Mantova | 0,000159120122 | 0,000084060198 | 0,000109465070 | 0,000128621136 | 0,000000000000 | 0,000137322479 | 0,000115842650 | 0,000191086721 | 0,000126236811 | 0,000125400411 |
| H870 | SAN GIACOMO DELLE SEGNATE | Lombardia | Mantova | 0,000043094099 | 0,000019331069 | 0,000034660044 | 0,000027897217 | 0,000000000000 | 0,000032468258 | 0,000022943436 | 0,000028311191 | 0,000030026265 | 0,000030773116 |
| H883 | SAN GIORGIO BIGARELLO | Lombardia | Mantova | 0,000197356815 | 0,000140043956 | 0,000163051179 | 0,000172854863 | 0,000094104234 | 0,000190570218 | 0,000180349653 | 0,000354499388 | 0,000181794149 | 0,000184929970 |
| H912 | SAN GIOVANNI DEL DOSSO | Lombardia | Mantova | 0,000034985108 | 0,000015982809 | 0,000025669281 | 0,000021195864 | 0,000000000000 | 0,000027348291 | 0,000016769790 | 0,000036118935 | 0,000024035671 | 0,000025031851 |
| I005 | SAN MARTINO DALL'ARGINE | Lombardia | Mantova | 0,000045236214 | 0,000021846926 | 0,000028888306 | 0,000025274384 | 0,000000000000 | 0,000033779312 | 0,000022724863 | 0,000004618159 | 0,000028393224 | 0,000029487285 |
| I532 | SCHIVENOGLIA | Lombardia | Mantova | 0,000032981778 | 0,000014498962 | 0,000019266369 | 0,000021760849 | 0,000005013381 | 0,000024032645 | 0,000016478325 | 0,000001848869 | 0,000021256127 | 0,000021079075 |
| I632 | SERMIDE E FELONICA | Lombardia | Mantova | 0,000154251291 | 0,000088740237 | 0,000104824274 | 0,000144209871 | 0,000000000000 | 0,000143260772 | 0,000119016701 | 0,000160800941 | 0,000129086275 | 0,000123781053 |
| I662 | SERRAVALLE A PO | Lombardia | Mantova | 0,000040280542 | 0,000016252088 | 0,000028515525 | 0,000027657667 | 0,000000000000 | 0,000033221605 | 0,000021165001 | 0,000003001518 | 0,000027240060 | 0,000027093567 |
| I801 | SOLFERINO | Lombardia | Mantova | 0,000070633429 | 0,000034801954 | 0,000051421119 | 0,000029193479 | 0,000000000000 | 0,000053452093 | 0,000033994898 | 0,000071191422 | 0,000044861036 | 0,000050357074 |
| L015 | SUSTINENTE | Lombardia | Mantova | 0,000051988548 | 0,000024358593 | 0,000038791612 | 0,000035330291 | 0,000000000000 | 0,000044214651 | 0,000026936827 | 0,000003924418 | 0,000035657439 | 0,000035772199 |
| L020 | SUZZARA | Lombardia | Mantova | 0,000352494523 | 0,000284973338 | 0,000380131126 | 0,000300406102 | 0,000000000000 | 0,000329766330 | 0,000373522959 | 0,000432235255 | 0,000329911074 | 0,000340261153 |
| L826 | VIADANA | Lombardia | Mantova | 0,000335811404 | 0,000266475885 | 0,000326409585 | 0,000324294938 | 0,000123662183 | 0,000329897871 | 0,000334891026 | 0,000221584192 | 0,000314561179 | 0,000311146664 |
| M044 | VILLIMPENTA | Lombardia | Mantova | 0,000054909677 | 0,000025576747 | 0,000030924548 | 0,000033055708 | 0,000000000000 | 0,000041847457 | 0,000030716136 | 0,000006394900 | 0,000035094949 | 0,000035810297 |
| M125 | VOLTA MANTOVANA | Lombardia | Mantova | 0,000153218933 | 0,000086064592 | 0,000117230200 | 0,000120465870 | 0,000000000000 | 0,000136764585 | 0,000111961987 | 0,000144212757 | 0,000121638229 | 0,000122049482 |
| A010 | ABBIATEGRASSO | Lombardia | Milano | 0,000500632702 | 0,000388523277 | 0,000654359633 | 0,000442543429 | 0,000269494619 | 0,000486962603 | 0,000593372751 | 0,000909762814 | 0,000518742586 | 0,000545472567 |
| A127 | ALBAIRATE | Lombardia | Milano | 0,000092099861 | 0,000058647987 | 0,000092086985 | 0,000052473770 | 0,000000000000 | 0,000077659742 | 0,000062112158 | 0,000099135078 | 0,000070362535 | 0,000076637754 |
| A375 | ARCONATE | Lombardia | Milano | 0,000121314609 | 0,000081112009 | 0,000134347243 | 0,000086704740 | 0,000036132241 | 0,000105702278 | 0,000088470184 | 0,000019551414 | 0,000097555444 | 0,000101361774 |
| A389 | ARESE | Lombardia | Milano | 0,000314189668 | 0,000263268022 | 0,000415295341 | 0,000213605133 | 0,000189112710 | 0,000282315065 | 0,000326158743 | 0,000709374111 | 0,000306898983 | 0,000339625629 |
| A413 | ARLUNO | Lombardia | Milano | 0,000211433719 | 0,000149792923 | 0,000280200982 | 0,000148245866 | 0,000000000000 | 0,000192919622 | 0,000181590018 | 0,000403968352 | 0,000193350841 | 0,000209173262 |
| A473 | ASSAGO | Lombardia | Milano | 0,000329465595 | 0,000510991458 | 0,000248503136 | 0,000146242215 | 0,000249970752 | 0,000194744264 | 0,000113997524 | 0,000280114488 | 0,000229845645 | 0,000259172979 |
| A618 | BARANZATE | Lombardia | Milano | 0,000170587621 | 0,000179505300 | 0,000267629371 | 0,000198800613 | 0,000000000000 | 0,000163376770 | 0,000210554831 | 0,000341153491 | 0,000197456700 | 0,000196985267 |
| A652 | BAREGGIO | Lombardia | Milano | 0,000263386730 | 0,000210124327 | 0,000340610007 | 0,000217509470 | 0,000000000000 | 0,000251286811 | 0,000272920479 | 0,000639253118 | 0,000263715404 | 0,000279924032 |
| A697 | BASIANO | Lombardia | Milano | 0,000070362991 | 0,000048282056 | 0,000087411007 | 0,000049217256 | 0,000000000000 | 0,000059236902 | 0,000045334386 | 0,000016156703 | 0,000055945706 | 0,000058305986 |
| A699 | BASIGLIO | Lombardia | Milano | 0,000148802234 | 0,000067126532 | 0,000208729703 | 0,000050192484 | 0,000058782179 | 0,000153710391 | 0,000110249122 | 0,000232719012 | 0,000120244506 | 0,000144818128 |
| A751 | BELLINZAGO LOMBARDO | Lombardia | Milano | 0,000097992694 | 0,000046389533 | 0,000078925626 | 0,000040245309 | 0,000000000000 | 0,000061194052 | 0,000051160424 | 0,000009406497 | 0,000058647072 | 0,000065102246 |
| A804 | BERNATE TICINO | Lombardia | Milano | 0,000062294843 | 0,000039707207 | 0,000089031638 | 0,000024380853 | 0,000000000000 | 0,000053847397 | 0,000036042764 | 0,000064491156 | 0,000047323687 | 0,000055371827 |
| A820 | BESATE | Lombardia | Milano | 0,000047190377 | 0,000026040311 | 0,000059486265 | 0,000024051515 | 0,000000000000 | 0,000038762158 | 0,000025236216 | 0,000005775269 | 0,000033757901 | 0,000037162815 |
| A872 | BINASCO | Lombardia | Milano | 0,000116167979 | 0,000147260513 | 0,000224063838 | 0,000139396215 | 0,000000000000 | 0,000113671171 | 0,000132002792 | 0,000137695632 | 0,000137545950 | 0,000136896894 |
| A920 | BOFFALORA SOPRA TICINO | Lombardia | Milano | 0,000083252130 | 0,000056474438 | 0,000085849005 | 0,000045746905 | 0,000000000000 | 0,000069492601 | 0,000052535993 | 0,000159113886 | 0,000065783761 | 0,000072812510 |
| A940 | BOLLATE | Lombardia | Milano | 0,000534849890 | 0,000511269365 | 0,000793266793 | 0,000493361947 | 0,000336264023 | 0,000520190749 | 0,000669729557 | 0,001155269757 | 0,000592648807 | 0,000627477748 |
| B162 | BRESSO | Lombardia | Milano | 0,000396331898 | 0,000506006127 | 0,000379669521 | 0,000247223744 | 0,000376253876 | 0,000510598504 | 0,000895769487 | 0,000443656074 | 0,000895769487 | 0,000466101984 |
| B235 | BUBBIANO | Lombardia | Milano | 0,000049055143 | 0,000030827854 | 0,000050811650 | 0,000022073333 | 0,000000000000 | 0,000039863923 | 0,000025546820 | 0,000051019460 | 0,000034736411 | 0,000039178505 |
| B240 | BUCCINASCO | Lombardia | Milano | 0,000410820348 | 0,000366777644 | 0,000651594413 | 0,000360955294 | 0,000229437544 | 0,000384100914 | 0,000460633831 | 0,000622519194 | 0,000432892772 | 0,000458127794 |
| B286 | BUSCATE | Lombardia | Milano | 0,000089262439 | 0,000056519383 | 0,000106275941 | 0,000066616962 | 0,000000000000 | 0,000077286587 | 0,000062942435 | 0,000010876422 | 0,000071857256 | 0,000073695504 |
| B292 | BUSSERO | Lombardia | Milano | 0,000130445435 | 0,000114532401 | 0,000154972973 | 0,000101279831 | 0,000080816459 | 0,000119535212 | 0,000124651983 | 0,000232991739 | 0,000125088399 | 0,000133440232 |
| B301 | BUSTO GAROLFO | Lombardia | Milano | 0,000228040388 | 0,000175806271 | 0,000265559826 | 0,000135976963 | 0,000000000000 | 0,000217035919 | 0,000213043831 | 0,000197522808 | 0,000193078059 | 0,000213108611 |
| B448 | CALVIGNASCO | Lombardia | Milano | 0,000030240967 | 0,000016500347 | 0,000035577872 | 0,000011040134 | 0,000000000000 | 0,000020468761 | 0,000013441262 | 0,000003894736 | 0,000019215392 | 0,000022083199 |
| B461 | CAMBIAGO | Lombardia | Milano | 0,000127506582 | 0,000092938583 | 0,000164550486 | 0,000075552442 | 0,000000000000 | 0,000115089914 | 0,000090569199 | 0,000201441379 | 0,000107895087 | 0,000119240596 |
| B593 | CANEGRATE | Lombardia | Milano | 0,000188539155 | 0,000213491323 | 0,000166153510 | 0,000061083231 | 0,0000061083231 | 0,000178865057 | 0,000205442867 | 0,000193208185 | 0,000181599233 | 0,000187017454 |
| B820 | CARPIANO | Lombardia | Milano | 0,000083339897 | 0,000052472776 | 0,000109414376 | 0,000039573417 | 0,000011495229 | 0,000070088124 | 0,000045997985 | 0,000115306993 | 0,000064733505 | 0,000073559438 |
| B850 | CARUGATE | Lombardia | Milano | 0,000262527188 | 0,000206217445 | 0,000309005684 | 0,000215965966 | 0,000000000000 | 0,000226361919 | 0,000237475140 | 0,000303985631 | 0,000237343414 | 0,000244842432 |
| B938 | CASARILE | Lombardia | Milano | 0,000077659006 | 0,000050864506 | 0,000109364660 | 0,000045559619 | 0,000000000000 | 0,000065485242 | 0,000047159540 | 0,000010292141 | 0,000060257768 | 0,000065413746 |
| B989 | CASOREZZO | Lombardia | Milano | 0,000099597821 | 0,000070786520 | 0,000117278380 | 0,000057841169 | 0,000000000000 | 0,000086807548 | 0,000072630266 | 0,000140356868 | 0,000081650658 | 0,000090002814 |
| C003 | CASSANO D'ADDA | Lombardia | Milano | 0,000337140091 | 0,000259973647 | 0,000288217654 | 0,000247695624 | 0,000192093936 | 0,000303362297 | 0,000301991357 | 0,000327588019 | 0,000287587280 | 0,000301580916 |
| C014 | CASSINA DE' PECCHI | Lombardia | Milano | 0,000224430129 | 0,000177679026 | 0,000285639340 | 0,000192235334 | 0,000121840253 | 0,000201420071 | 0,000222515845 | 0,000505625079 | 0,000225241864 | 0,000236820258 |
| C033 | CASSINETTA DI LUGAGNANO | Lombardia | Milano | 0,000042467368 | 0,000019933527 | 0,000042919946 | 0,000023293630 | 0,000007240261 | 0,000032223586 | 0,000019304603 | 0,000004191494 | 0,000028538955 | 0,000030378968 |
| C052 | CASTANO PRIMO | Lombardia | Milano | 0,000195551806 | 0,000167137004 | 0,000196331938 | 0,000135101272 | 0,000000000000 | 0,000176123627 | 0,000177460751 | 0,000224575999 | 0,000167544507 | 0,000178925303 |
| C523 | CERNUSCO SUL NAVIGLIO | Lombardia | Milano | 0,000549508517 | 0,000643092709 | 0,000781809453 | 0,000527806418 | 0,000346617247 | 0,000520625500 | 0,000604292063 | 0,000886332538 | 0,000591921245 | 0,000614412151 |
| C536 | CERRO AL LAMBRO | Lombardia | Milano | 0,000086914235 | 0,000064846488 | 0,000100411997 | 0,000052422268 | 0,000035024273 | 0,000077292985 | 0,000068006349 | 0,000029770902 | 0,000070193766 | 0,000076427848 |
| C537 | CERRO MAGGIORE | Lombardia | Milano | 0,000246341500 | 0,000187208603 | 0,000338487557 | 0,000221871995 | 0,000000000000 | 0,000225277896 | 0,000244975427 | 0,000278195271 | 0,000238282131 | 0,000244038660 |
| C565 | CESANO BOSCONI | Lombardia | Milano | 0,000335747108 | 0,000416704317 | 0,000437438842 | 0,000387113799 | 0,000245886590 | 0,000334908538 | 0,000439133641 | 0,000753349673 | 0,0 | |

| Codice catastale | Denominazione | Regione | Provincia | FUNZIONI GENERALI | POLIZIA LOCALE | ISTRUZIONE PUBBLICA | RIFIUTI | TPL | VIABILITÀ E TERRITORIO | SOCIALE | ASILI NIDO | COMPLESSIVO | COMPLESSIVO SENZA RIFIUTI |
|------------------|------------------------|-----------|-----------|-------------------|----------------|---------------------|----------------|----------------|------------------------|----------------|----------------|----------------|---------------------------|
| D018 | CORNAREDO | Lombardia | Milano | 0,000311762231 | 0,000258690508 | 0,000425808194 | 0,000302679999 | 0,000196948354 | 0,000307981874 | 0,000365664778 | 0,000662206040 | 0,000338237475 | 0,000350710719 |
| D045 | CORSICO | Lombardia | Milano | 0,000530227980 | 0,000620809687 | 0,000767767777 | 0,000526585494 | 0,000363646398 | 0,000487742552 | 0,000677081935 | 0,000671365527 | 0,000584088224 | 0,000604259667 |
| D198 | CUGGIONO | Lombardia | Milano | 0,000150321383 | 0,000101928262 | 0,000169917414 | 0,000111385103 | 0,000000000000 | 0,000131971473 | 0,000115426923 | 0,000194021158 | 0,000128553850 | 0,000134576493 |
| D229 | CUSAGO | Lombardia | Milano | 0,000088137840 | 0,000076628486 | 0,000108113781 | 0,000038632318 | 0,000037351411 | 0,000089991010 | 0,000047452812 | 0,000172692162 | 0,000072595081 | 0,000084508914 |
| D231 | CUSANO MILANINO | Lombardia | Milano | 0,000296487807 | 0,000324573396 | 0,000336388108 | 0,000280851317 | 0,000195297987 | 0,000271637734 | 0,000326271703 | 0,000583936986 | 0,000308969427 | 0,000318833008 |
| D244 | DAIRAGO | Lombardia | Milano | 0,000106949877 | 0,000080237095 | 0,000138950978 | 0,000058625663 | 0,000000000000 | 0,000096553926 | 0,000083322873 | 0,000097610610 | 0,000087932554 | 0,000098213148 |
| D367 | DRESANO | Lombardia | Milano | 0,000059219090 | 0,000041059872 | 0,000078486643 | 0,000036035739 | 0,000027818070 | 0,000048167669 | 0,000038880660 | 0,000019296304 | 0,000047403582 | 0,000051391320 |
| D845 | GAGGIANO | Lombardia | Milano | 0,000168608913 | 0,000107985732 | 0,000255713687 | 0,000121935011 | 0,000064407523 | 0,000148681576 | 0,000128859633 | 0,000312260084 | 0,000157213414 | 0,000169588762 |
| D912 | GARBAGNATE MILANESE | Lombardia | Milano | 0,000451415252 | 0,000381993105 | 0,000560663009 | 0,000450129455 | 0,000000000000 | 0,000389835917 | 0,000500463862 | 0,000815660013 | 0,000459941202 | 0,000463383074 |
| D995 | GESSATE | Lombardia | Milano | 0,000154917738 | 0,000112905152 | 0,000201646723 | 0,000095150331 | 0,000000000000 | 0,000139175938 | 0,000110623347 | 0,000232644794 | 0,000131729486 | 0,000144561125 |
| E094 | GORGONZOLA | Lombardia | Milano | 0,000323326115 | 0,000265436268 | 0,000428567451 | 0,000278514039 | 0,000245358272 | 0,000307909254 | 0,000360051470 | 0,000622423757 | 0,000334222510 | 0,000353764542 |
| E170 | GREZZAGO | Lombardia | Milano | 0,000058219854 | 0,000037786423 | 0,000057828239 | 0,000029433950 | 0,000000000000 | 0,000049363723 | 0,000034158140 | 0,000009693993 | 0,000040703179 | 0,000044656324 |
| E258 | GUDO VISCONTI | Lombardia | Milano | 0,000037378636 | 0,000018362467 | 0,000043485901 | 0,000022459175 | 0,000000000000 | 0,000027286901 | 0,000016450090 | 0,000006421789 | 0,000026109830 | 0,000027390447 |
| E313 | INVERUNO | Lombardia | Milano | 0,000161206245 | 0,000106199933 | 0,000147479954 | 0,000104186243 | 0,000000000000 | 0,000138665448 | 0,000134446667 | 0,000020844973 | 0,000123242211 | 0,000129926873 |
| E317 | INZAGO | Lombardia | Milano | 0,000197033508 | 0,000141792620 | 0,000226451595 | 0,000129677927 | 0,000125653165 | 0,000174552360 | 0,000170100630 | 0,000339925872 | 0,000175864146 | 0,000192065858 |
| E395 | LACCHIARELLA | Lombardia | Milano | 0,000172680547 | 0,000107840432 | 0,000195315275 | 0,000106245901 | 0,000000000000 | 0,000153489421 | 0,000129703926 | 0,000299530209 | 0,000144153924 | 0,0001507451718 |
| E415 | LAINATE | Lombardia | Milano | 0,000461854174 | 0,000353374272 | 0,000421253402 | 0,000366106302 | 0,000000000000 | 0,000392986400 | 0,000451115287 | 0,000564578842 | 0,000403071064 | 0,000416037972 |
| E514 | LEGNANO | Lombardia | Milano | 0,001013322981 | 0,001076748879 | 0,001248969608 | 0,000954976433 | 0,000656377249 | 0,001085500876 | 0,001202102990 | 0,001312292388 | 0,001070882749 | 0,001111541646 |
| E610 | LISCATE | Lombardia | Milano | 0,000083174374 | 0,000093844854 | 0,000103690762 | 0,000050693942 | 0,000000000000 | 0,000068811564 | 0,000049726400 | 0,000010819023 | 0,000065709405 | 0,000070976695 |
| E639 | LOCATE DI TRIULZI | Lombardia | Milano | 0,000177557256 | 0,000124255827 | 0,000219891989 | 0,000119978460 | 0,000066000515 | 0,000155708336 | 0,000151818597 | 0,000255241448 | 0,000157159954 | 0,000170202889 |
| E801 | MAGENTA | Lombardia | Milano | 0,000403187980 | 0,000489334197 | 0,000550041139 | 0,000347967448 | 0,000239091219 | 0,000447124766 | 0,000489660366 | 0,000738474433 | 0,000440097171 | 0,000472415452 |
| E819 | MAGNAGO | Lombardia | Milano | 0,000156227740 | 0,000120923685 | 0,000211807160 | 0,000103693942 | 0,000000000000 | 0,000146863020 | 0,000127979798 | 0,000238314696 | 0,000139907079 | 0,000152610323 |
| E921 | MARCALLO CON CASONE | Lombardia | Milano | 0,000108088382 | 0,000079191737 | 0,000117867694 | 0,000061929440 | 0,000000000000 | 0,000099343903 | 0,000087470439 | 0,000187513832 | 0,000090644925 | 0,000100718060 |
| F003 | MASATE | Lombardia | Milano | 0,000065855326 | 0,000045894819 | 0,000085506026 | 0,000045506906 | 0,000000000000 | 0,000058544708 | 0,000042375426 | 0,000010487387 | 0,000052929904 | 0,000055533826 |
| F084 | MEDIGLIA | Lombardia | Milano | 0,000196440306 | 0,000147560395 | 0,000293482610 | 0,000169539977 | 0,000000000000 | 0,000185470756 | 0,000179672211 | 0,000316762650 | 0,000192974925 | 0,000201195694 |
| F100 | MELEGNANO | Lombardia | Milano | 0,000302463065 | 0,000282577502 | 0,000337428436 | 0,000278433269 | 0,000130466276 | 0,000265491440 | 0,000323201839 | 0,000496265659 | 0,000300012465 | 0,000307582254 |
| F119 | MELZO | Lombardia | Milano | 0,000295197371 | 0,000241519882 | 0,000350085375 | 0,000275273548 | 0,000184271736 | 0,000271960850 | 0,000317103979 | 0,000544848765 | 0,000300067166 | 0,000308764546 |
| F155 | MESERO | Lombardia | Milano | 0,000080687088 | 0,000051502438 | 0,000077773517 | 0,000044133049 | 0,000000000000 | 0,000068117905 | 0,000053906826 | 0,000009974861 | 0,000057758704 | 0,000062538462 |
| F205 | MILANO | Lombardia | Milano | 0,027764968213 | 0,056882446109 | 0,042132693246 | 0,031169427381 | 0,110718433413 | 0,025875582690 | 0,040463408412 | 0,060337394161 | 0,038261727021 | 0,040749642184 |
| D033 | MORIMONDO | Lombardia | Milano | 0,000034473750 | 0,000017570182 | 0,000020270035 | 0,000018466044 | 0,000000000000 | 0,000025146098 | 0,000014641718 | 0,000023620781 | 0,000021558083 | 0,000022642743 |
| F783 | MOTTA VISCONTI | Lombardia | Milano | 0,000138625360 | 0,000097024323 | 0,000151874342 | 0,000093161280 | 0,000000000000 | 0,000129673869 | 0,000113059078 | 0,000248182922 | 0,000120303128 | 0,000129824245 |
| F874 | NERVIANO | Lombardia | Milano | 0,000282484640 | 0,000210786185 | 0,000321985329 | 0,000204519858 | 0,000000000000 | 0,000257092521 | 0,000266345267 | 0,000502475604 | 0,000256082054 | 0,000274169611 |
| F939 | NOSATE | Lombardia | Milano | 0,000025443140 | 0,000007556147 | 0,000007399579 | 0,000009156733 | 0,000000000000 | 0,000014724714 | 0,000007661162 | 0,00000461752 | 0,000011790982 | 0,000012715053 |
| F955 | NOVATE MILANESE | Lombardia | Milano | 0,000331595162 | 0,000291679686 | 0,000386837198 | 0,000359020669 | 0,000178984196 | 0,000292546734 | 0,000340113354 | 0,000617885022 | 0,000345832799 | 0,000341206613 |
| F968 | NOVIGLIO | Lombardia | Milano | 0,000080615153 | 0,000054341454 | 0,000120640262 | 0,000045785525 | 0,000000000000 | 0,000071066495 | 0,000050863020 | 0,000135382882 | 0,000068672554 | 0,000076701118 |
| G078 | OPERA | Lombardia | Milano | 0,000222504623 | 0,000178305253 | 0,000297976073 | 0,000234020316 | 0,000000000000 | 0,000209999868 | 0,000231456167 | 0,000426638854 | 0,000232711555 | 0,000232252453 |
| G181 | OSSONA | Lombardia | Milano | 0,000084826945 | 0,000059366951 | 0,000087764513 | 0,000049829054 | 0,000000000000 | 0,000073610051 | 0,000054232257 | 0,000187540633 | 0,000069452818 | 0,000076336659 |
| G206 | OZZERO | Lombardia | Milano | 0,000038862920 | 0,000016718760 | 0,000035911201 | 0,000019310198 | 0,000000000000 | 0,000029071206 | 0,000018026641 | 0,000006228748 | 0,000024932573 | 0,000026904852 |
| G220 | PADERNO DUGNANO | Lombardia | Milano | 0,000702954587 | 0,000711281239 | 0,000924088922 | 0,000822010732 | 0,000379474298 | 0,000691745969 | 0,000856469162 | 0,001300099604 | 0,000798080167 | 0,000789685539 |
| G316 | PANTIGLIATE | Lombardia | Milano | 0,000112179596 | 0,000074372129 | 0,000134016786 | 0,000065067897 | 0,000000000000 | 0,000090200009 | 0,000085238216 | 0,000177532846 | 0,000092576597 | 0,000101721652 |
| G324 | PARABIAGO | Lombardia | Milano | 0,000424388200 | 0,000376911352 | 0,000534227363 | 0,000423080997 | 0,000000000000 | 0,000414204181 | 0,000499097869 | 0,000487246406 | 0,000433871245 | 0,000437656368 |
| G385 | PAULLO | Lombardia | Milano | 0,000183580301 | 0,000139146491 | 0,000227674714 | 0,000135752296 | 0,000000000000 | 0,000166219023 | 0,000182623380 | 0,000310074257 | 0,000170444508 | 0,000127941225 |
| C013 | PERO | Lombardia | Milano | 0,000236265218 | 0,000258377828 | 0,000221073977 | 0,000231532693 | 0,000000000000 | 0,000183609652 | 0,000189598499 | 0,000468081275 | 0,000222223930 | 0,000218958499 |
| G488 | PESCHIERA BORROMEO | Lombardia | Milano | 0,000425419746 | 0,000323283132 | 0,000518562628 | 0,000322515629 | 0,000172683587 | 0,000373192702 | 0,000403451740 | 0,000695871069 | 0,000396240336 | 0,000422102303 |
| G502 | PESSANO CON BORNAGO | Lombardia | Milano | 0,000166788791 | 0,000118010215 | 0,000184241294 | 0,000098313274 | 0,000000000000 | 0,000139098312 | 0,000132243913 | 0,000278491420 | 0,000138065766 | 0,000152010583 |
| G634 | PIEVE EMANUELE | Lombardia | Milano | 0,000239857738 | 0,000154184895 | 0,000351173434 | 0,000255956925 | 0,000149364589 | 0,000302797251 | 0,000219924717 | 0,000409778598 | 0,000260629739 | 0,000262268921 |
| G686 | PIOLTELLO | Lombardia | Milano | 0,000524178598 | 0,000501745796 | 0,000893920761 | 0,000633908096 | 0,000347857924 | 0,000503812342 | 0,000676288382 | 0,001694474400 | 0,000659773473 | 0,000668846815 |
| G772 | POGLIANO MILANESE | Lombardia | Milano | 0,000143399335 | 0,000105544926 | 0,000143481177 | 0,000124667373 | 0,000000000000 | 0,000122073388 | 0,000128399919 | 0,000237323792 | 0,000129961514 | 0,000131818651 |
| G955 | POZZO D'ADDA | Lombardia | Milano | 0,000100547466 | 0,000071363472 | 0,000107115537 | 0,000076232627 | 0,000000000000 | 0,000095014515 | 0,000083929517 | 0,000027335946 | 0,000083696570 | 0,000086314855 |
| G965 | POZZUOLO MARTESANA | Lombardia | Milano | 0,000149647648 | 0,000098787794 | 0,000175142573 | 0,000083169040 | 0,000000000000 | 0,000136822534 | 0,000120696628 | 0,000021369158 | 0,000116287112 | 0,000127904635 |
| H026 | PREGNANA MILANESE | Lombardia | Milano | 0,000126227378 | 0,000088535369 | 0,000184338807 | 0,000094040171 | 0,000000000000 | 0,000110644748 | 0,000107453042 | 0,000257668471 | 0,000118975166 | 0,000127722139 |
| H240 | RESCALDINA | Lombardia | Milano | 0,000229207804 | 0,000179361610 | 0,000278752555 | 0,000204589781 | 0,000000000000 | 0,000206418303 | 0,000230105432 | 0,000287171858 | 0,000217923675 | 0,000222601086 |
| H264 | RHO | Lombardia | Milano | 0,000817362537 | 0,000859404253 | 0,001099330876 | 0,000917069425 | 0,001616215231 | 0,000927158313 | 0,001049032585 | 0,001233873072 | 0,000974296068 | 0,000994370661 |
| H371 | ROBECCHETTO CON INDUNO | Lombardia | Milano | 0,000093339781 | 0,000056824497 | 0,000146257526 | 0,000055595126 | 0,000000000000 | 0,000078419373 | 0,000064438656 | 0,000076950438 | 0,000077933947 | 0,000085770205 |

| Codice catastale | Denominazione | Regione | Provincia | FUNZIONI GENERALI | POLIZIA LOCALE | ISTRUZIONE PUBBLICA | RIFIUTI | TPL | VIABILITÀ E TERRITORIO | SOCIALE | ASILI NIDO | COMPLESSIVO | COMPLESSIVO SENZA RIFIUTI |
|------------------|-----------------------|-----------|-----------------------|-------------------|----------------|---------------------|----------------|----------------|------------------------|----------------|----------------|----------------|---------------------------|
| H930 | SAN GIULIANO MILANESE | Lombardia | Milano | 0,000558364533 | 0,000492112645 | 0,000782563650 | 0,000616201548 | 0,000329951680 | 0,000558515739 | 0,000690801097 | 0,001336262660 | 0,000641050858 | 0,000649767774 |
| I409 | SAN VITTORE OLONA | Lombardia | Milano | 0,000143243656 | 0,000110959564 | 0,000161001812 | 0,000119029724 | 0,000000000000 | 0,000125159803 | 0,000128821171 | 0,000207251347 | 0,000130393697 | 0,000134380076 |
| I415 | SAN ZENONE AL LAMBRO | Lombardia | Milano | 0,000094056210 | 0,000062427786 | 0,000099806173 | 0,000042739593 | 0,000000000000 | 0,000069310022 | 0,000054702452 | 0,000072350822 | 0,000066300803 | 0,000074565865 |
| I361 | SANTO STEFANO TICINO | Lombardia | Milano | 0,000091379655 | 0,000065256725 | 0,000107852902 | 0,000052407043 | 0,000000000000 | 0,000078718561 | 0,000062796575 | 0,000012925400 | 0,000069615743 | 0,000075652401 |
| I566 | SEDRIANO | Lombardia | Milano | 0,000190083468 | 0,000146545316 | 0,000283243055 | 0,000167327650 | 0,000000000000 | 0,000182383634 | 0,000190280734 | 0,000494160139 | 0,000197883814 | 0,000208602642 |
| I577 | SEGRATE | Lombardia | Milano | 0,000660967142 | 0,000744172246 | 0,000782164067 | 0,000563157916 | 0,000316066150 | 0,000570330998 | 0,000646134131 | 0,001301713554 | 0,000657325688 | 0,000690358899 |
| I602 | SENAGO | Lombardia | Milano | 0,000337823518 | 0,000302093435 | 0,000464081561 | 0,000319289074 | 0,000000000000 | 0,000311405452 | 0,000380022836 | 0,000390363046 | 0,000341255290 | 0,000348960842 |
| I690 | SESTO SAN GIOVANNI | Lombardia | Milano | 0,001284887221 | 0,001653755531 | 0,001648552610 | 0,001310534337 | 0,002548291718 | 0,001206076374 | 0,001792874264 | 0,002882654742 | 0,001536976949 | 0,001616410988 |
| I696 | SETTALA | Lombardia | Milano | 0,000133122741 | 0,000128777420 | 0,000171268349 | 0,000082532707 | 0,000064412589 | 0,000117195244 | 0,000101663008 | 0,000216842860 | 0,000118838750 | 0,000131574584 |
| I700 | SETTIMO MILANESE | Lombardia | Milano | 0,000324716755 | 0,000259845572 | 0,000451332195 | 0,000339608878 | 0,000180525894 | 0,000294446412 | 0,000343024682 | 0,000615904433 | 0,000346300181 | 0,000348647431 |
| I786 | SOLARO | Lombardia | Milano | 0,000223454313 | 0,000179138470 | 0,000254005846 | 0,000181599611 | 0,000000000000 | 0,000199637293 | 0,000215804421 | 0,000260467215 | 0,000203536481 | 0,000211231738 |
| L408 | TREZZANO ROSA | Lombardia | Milano | 0,000085569069 | 0,000064746219 | 0,000117840441 | 0,000056737349 | 0,000000000000 | 0,000081389351 | 0,000070365128 | 0,000015316538 | 0,000072455991 | 0,000077969950 |
| L409 | TREZZANO SUL NAVIGLIO | Lombardia | Milano | 0,000332988254 | 0,000302753466 | 0,000475377887 | 0,000352538654 | 0,000180905173 | 0,000317721647 | 0,000372816937 | 0,000752994922 | 0,000370067436 | 0,000376216375 |
| L411 | TREZZO SULL'ADDA | Lombardia | Milano | 0,000254707111 | 0,000180038347 | 0,000218282176 | 0,000217257476 | 0,000000000000 | 0,000195685072 | 0,000199178901 | 0,000084184657 | 0,000204449057 | 0,000199955978 |
| L415 | TRIBIANO | Lombardia | Milano | 0,000072786094 | 0,000058297438 | 0,000100332142 | 0,000033365683 | 0,000018999486 | 0,000060460191 | 0,000040688057 | 0,000074331583 | 0,000056973397 | 0,000065254771 |
| L454 | TRUCCAZZANO | Lombardia | Milano | 0,000115296835 | 0,000079267972 | 0,000122527416 | 0,000063346809 | 0,000000000000 | 0,000096596427 | 0,000081742086 | 0,000013472393 | 0,000085093295 | 0,000092721768 |
| L471 | TURBIGO | Lombardia | Milano | 0,000129015556 | 0,000092577924 | 0,000138134708 | 0,000104236791 | 0,000000000000 | 0,000113874853 | 0,000113204374 | 0,000153866232 | 0,000113701303 | 0,000117021370 |
| L664 | VANZAGHELLO | Lombardia | Milano | 0,000094992450 | 0,000065869021 | 0,000118831460 | 0,000063212185 | 0,000000000000 | 0,000084516500 | 0,000073413832 | 0,000133019891 | 0,000081574181 | 0,000088015405 |
| L665 | VANZAGO | Lombardia | Milano | 0,000137843807 | 0,000103456152 | 0,000244974514 | 0,000101001190 | 0,000000000000 | 0,000133726320 | 0,000127105455 | 0,000028025660 | 0,000128905984 | 0,000138694736 |
| L667 | VAPRIO D'ADDA | Lombardia | Milano | 0,000151339594 | 0,000117209772 | 0,000208388152 | 0,000110016696 | 0,000033337965 | 0,000145207351 | 0,000129050987 | 0,000323213940 | 0,000144239907 | 0,000156245103 |
| M424 | VERMEZZO CON ZELO | Lombardia | Milano | 0,000101923374 | 0,000072769865 | 0,000139374816 | 0,000060268269 | 0,000000000000 | 0,000091125702 | 0,000071529951 | 0,000174779937 | 0,000087422268 | 0,000096947648 |
| L773 | VERNATE | Lombardia | Milano | 0,000068102975 | 0,000039480386 | 0,000071929547 | 0,000038595165 | 0,000000000000 | 0,000056494939 | 0,000038032421 | 0,000113286809 | 0,000052415978 | 0,000057264196 |
| L883 | VIGNATE | Lombardia | Milano | 0,000168337271 | 0,000116551912 | 0,000190055942 | 0,000104213484 | 0,000000000000 | 0,000141736335 | 0,000126385302 | 0,000313338736 | 0,000141309372 | 0,000154322278 |
| L928 | VILLA CORTESE | Lombardia | Milano | 0,000102669203 | 0,000080893896 | 0,000120723526 | 0,000091617043 | 0,000000000000 | 0,000091943573 | 0,000101051965 | 0,000143456340 | 0,000097305370 | 0,000099300785 |
| M053 | VIMODRONE | Lombardia | Milano | 0,000264173100 | 0,000259804110 | 0,000297511955 | 0,000226752040 | 0,000119223006 | 0,000244716527 | 0,000274619075 | 0,000524007569 | 0,000263043522 | 0,000275774249 |
| M091 | VITTUONE | Lombardia | Milano | 0,000168273721 | 0,000133836009 | 0,000196727872 | 0,000109078833 | 0,000000000000 | 0,000143031600 | 0,000135448260 | 0,000283177066 | 0,000145015762 | 0,000157622114 |
| M102 | VIZZOLO PREDABISSI | Lombardia | Milano | 0,000074799613 | 0,000047015065 | 0,000085361364 | 0,000050998279 | 0,000021199302 | 0,000060150732 | 0,000050906809 | 0,00009759730 | 0,000058344056 | 0,000060920889 |
| M176 | ZIBIDO SAN GIACOMO | Lombardia | Milano | 0,000122270121 | 0,000079581693 | 0,000157251717 | 0,000078779902 | 0,000038262068 | 0,000109508705 | 0,000087418196 | 0,000168224268 | 0,000104663038 | 0,000113742610 |
| A087 | AGRATE BRIANZA | Lombardia | Monza e della Brianza | 0,000295267303 | 0,000438391619 | 0,000378560497 | 0,000208477305 | 0,000000000000 | 0,000302701587 | 0,000227548453 | 0,000413900850 | 0,000278686068 | 0,000303314673 |
| A096 | AICURZIO | Lombardia | Monza e della Brianza | 0,000046725822 | 0,000027031386 | 0,000036996340 | 0,000023163559 | 0,000000000000 | 0,000036142109 | 0,000024129371 | 0,000008051727 | 0,000030181249 | 0,000032642992 |
| A159 | ALBIATE | Lombardia | Monza e della Brianza | 0,000102817880 | 0,000083217207 | 0,000117409413 | 0,000085415998 | 0,000000000000 | 0,000096446601 | 0,000093248337 | 0,000029304029 | 0,000090373251 | 0,000092112211 |
| A376 | ARCORE | Lombardia | Monza e della Brianza | 0,000306986793 | 0,000239665569 | 0,000357897212 | 0,000241031417 | 0,000000000000 | 0,000268528673 | 0,000296054251 | 0,000077902545 | 0,000266584366 | 0,000275548112 |
| A668 | BARLASSINA | Lombardia | Monza e della Brianza | 0,000115151225 | 0,000091648882 | 0,000130155708 | 0,000111850485 | 0,000000000000 | 0,000102219243 | 0,000109476215 | 0,000018164434 | 0,000104659535 | 0,000102137014 |
| A759 | BELLUSCO | Lombardia | Monza e della Brianza | 0,000134915317 | 0,000089138302 | 0,000172509132 | 0,000070680056 | 0,000000000000 | 0,000118545924 | 0,000106157486 | 0,000205593253 | 0,000111838087 | 0,000126275955 |
| A802 | BERNAREGGIO | Lombardia | Monza e della Brianza | 0,000170870459 | 0,000136026254 | 0,000184237815 | 0,000124059282 | 0,000000000000 | 0,000167347670 | 0,000167642802 | 0,000263139229 | 0,000155060585 | 0,000165935564 |
| A818 | BESANA IN BRIANZA | Lombardia | Monza e della Brianza | 0,000265249585 | 0,000192726370 | 0,000263742594 | 0,000191114437 | 0,000172831530 | 0,000247261194 | 0,000242376900 | 0,000310345196 | 0,000233798673 | 0,000248771921 |
| A849 | BIASSONO | Lombardia | Monza e della Brianza | 0,000198468513 | 0,000147852375 | 0,000171872392 | 0,000177282289 | 0,000000000000 | 0,000179491993 | 0,000192554897 | 0,000037675254 | 0,000170077874 | 0,000167550630 |
| B105 | BOVISIO-MASCIAGO | Lombardia | Monza e della Brianza | 0,000271989093 | 0,000244939910 | 0,000329432098 | 0,000242015698 | 0,000000000000 | 0,000245649739 | 0,000262146516 | 0,000430338391 | 0,000262292812 | 0,000269405842 |
| B187 | BRIOSCO | Lombardia | Monza e della Brianza | 0,000113735951 | 0,000076348532 | 0,000104703083 | 0,000061926999 | 0,000000000000 | 0,000097229935 | 0,000083717644 | 0,000016634709 | 0,000082402939 | 0,000089585716 |
| B212 | BRUGHERIO | Lombardia | Monza e della Brianza | 0,000537497457 | 0,000496963615 | 0,000687716734 | 0,000451823216 | 0,000000000000 | 0,000511034276 | 0,000622693309 | 0,000826360073 | 0,000535485048 | 0,000564832869 |
| B272 | BURAGO DI MOLGORA | Lombardia | Monza e della Brianza | 0,000077256406 | 0,000050394773 | 0,000089546077 | 0,000072798853 | 0,000000000000 | 0,000066605218 | 0,000063053647 | 0,000009820033 | 0,000067220323 | 0,000065263425 |
| B289 | BUSNAGO | Lombardia | Monza e della Brianza | 0,000137863397 | 0,000101578584 | 0,000146792170 | 0,000076426051 | 0,000000000000 | 0,000105856236 | 0,000093693760 | 0,000159676857 | 0,000106194813 | 0,000116637428 |
| B501 | CAMPARADA | Lombardia | Monza e della Brianza | 0,000043492121 | 0,000025464677 | 0,000037049944 | 0,000020005906 | 0,000000000000 | 0,000034562697 | 0,000022693813 | 0,000004047460 | 0,000028063368 | 0,000030889853 |
| B671 | CAPONAGO | Lombardia | Monza e della Brianza | 0,000102634343 | 0,000056478421 | 0,000114423677 | 0,000064903626 | 0,000000000000 | 0,000081758256 | 0,000073037821 | 0,000014675029 | 0,000077324332 | 0,000081681404 |
| B729 | CARATE BRIANZA | Lombardia | Monza e della Brianza | 0,000291952729 | 0,000282246970 | 0,000483813397 | 0,000270056242 | 0,000000000000 | 0,000262330172 | 0,000293331295 | 0,000289047348 | 0,000297505529 | 0,000307134493 |
| B798 | CARNATE | Lombardia | Monza e della Brianza | 0,000114674949 | 0,000095917289 | 0,000149182317 | 0,000109170787 | 0,000000000000 | 0,000110676728 | 0,000117004661 | 0,000179496505 | 0,000115049768 | 0,000117112062 |
| C395 | CAVENAGO DI BRIANZA | Lombardia | Monza e della Brianza | 0,000129129897 | 0,000095025507 | 0,000165548823 | 0,000089640551 | 0,000000000000 | 0,000113461630 | 0,000103274982 | 0,000229606353 | 0,000115006535 | 0,000123904694 |
| C512 | CERIANO LAGHETTO | Lombardia | Monza e della Brianza | 0,000116389744 | 0,000076882452 | 0,000110578048 | 0,000072903111 | 0,000000000000 | 0,000103255278 | 0,000091020873 | 0,000209892097 | 0,000095888159 | 0,000103951107 |
| C566 | CESANO MADERNO | Lombardia | Monza e della Brianza | 0,000583041751 | 0,000556256728 | 0,000739519141 | 0,000580310150 | 0,000000000000 | 0,000583800600 | 0,000694334559 | 0,000362723783 | 0,000590465065 | 0,000594027318 |
| C820 | COGLIATE | Lombardia | Monza e della Brianza | 0,000147182184 | 0,000107521431 | 0,000135890276 | 0,000087873372 | 0,000000000000 | 0,000131934558 | 0,000115842666 | 0,000143090194 | 0,000115886029 | 0,000125712618 |
| C952 | CONCOREZZO | Lombardia | Monza e della Brianza | 0,000254381892 | 0,000197812426 | 0,00037277344 | 0,000235688043 | 0,000104383243 | 0,000242738064 | 0,000246192036 | 0,000051673150 | 0,000246186028 | 0,000249868627 |
| D019 | CORNATE D'ADDA | Lombardia | Monza e della Brianza | 0,000198745735 | 0,000135248635 | 0,000203397857 | 0,000116969808 | 0,000000000000 | 0,000174610316 | 0,000161761053 | 0,000282041799 | 0,000161783953 | 0,000177504354 |
| D038 | CORREZZANA | Lombardia | Monza e della Brianza | 0,000058933567 | 0,000035122170 | 0,000084792963 | 0,000025860494 | 0,000000000000 | 0,000049900313 | 0,000034432396 | 0,000008206979 | 0,000043289203 | 0,000049403038 |
| D286 | DESIO | Lombardia | Monza e della Brianza | 0,000660357903 | 0,000704525356 | 0,0010134178 | | | | | | | |

| Codice catastale | Denominazione | Regione | Provincia | FUNZIONI GENERALI | POLIZIA LOCALE | ISTRUZIONE PUBBLICA | RIFIUTI | TPL | VIABILITÀ E TERRITORIO | SOCIALE | ASILI NIDO | COMPLESSIVO | COMPLESSIVO SENZA RIFIUTI |
|------------------|----------------------|-----------|-----------------------|-------------------|----------------|---------------------|----------------|----------------|------------------------|----------------|-----------------|----------------|---------------------------|
| F078 | MEDA | Lombardia | Monza e della Brianza | 0,000382419416 | 0,000323730553 | 0,000465395690 | 0,000303712703 | 0,000262519932 | 0,000353617906 | 0,000425473729 | 0,000076839649 | 0,000356207351 | 0,000374622004 |
| F165 | MEZZAGO | Lombardia | Monza e della Brianza | 0,000083216939 | 0,000053638705 | 0,000112984208 | 0,000047929203 | 0,000000000000 | 0,000071353622 | 0,000057736825 | 0,000022483802 | 0,000065431448 | 0,000071571079 |
| F247 | MISINTO | Lombardia | Monza e della Brianza | 0,000098922721 | 0,000068007810 | 0,000094767165 | 0,000061325680 | 0,000000000000 | 0,000088623579 | 0,000066697985 | 0,000013231144 | 0,000073690519 | 0,000078027994 |
| F704 | MONZA | Lombardia | Monza e della Brianza | 0,002120849105 | 0,002799862511 | 0,002803172881 | 0,001847257612 | 0,003588441060 | 0,002272397006 | 0,003144439800 | 0,003709714727 | 0,002471928162 | 0,002691056993 |
| F797 | MUGGIÒ | Lombardia | Monza e della Brianza | 0,000353166858 | 0,000364929660 | 0,000449315951 | 0,000309717743 | 0,000000000000 | 0,000338069598 | 0,000424978230 | 0,000387093562 | 0,000354204319 | 0,000369809811 |
| F944 | NOVA MILANESE | Lombardia | Monza e della Brianza | 0,000428265062 | 0,000348969002 | 0,000533252071 | 0,000364550593 | 0,000000000000 | 0,000332708354 | 0,000418067271 | 0,000414894801 | 0,000392278931 | 0,000402005783 |
| G116 | ORNAGO | Lombardia | Monza e della Brianza | 0,0000972529384 | 0,000064677984 | 0,000112575552 | 0,000059646826 | 0,000000000000 | 0,000088002286 | 0,000067317978 | 0,000111365311 | 0,000078882449 | 0,000085630133 |
| H233 | RENATE | Lombardia | Monza e della Brianza | 0,000076257901 | 0,000054326501 | 0,000088540003 | 0,000042875346 | 0,000000000000 | 0,000064579992 | 0,000055668729 | 0,000110736770 | 0,000061905644 | 0,000068581303 |
| H529 | RONCELLO | Lombardia | Monza e della Brianza | 0,000080439684 | 0,000057285783 | 0,000109459527 | 0,000045566130 | 0,000000000000 | 0,000072631807 | 0,000048289527 | 0,000063329731 | 0,000064334911 | 0,000070918832 |
| H537 | RONCO BRIANTINO | Lombardia | Monza e della Brianza | 0,000068178704 | 0,000045458927 | 0,000078652927 | 0,000034119615 | 0,000000000000 | 0,000058131144 | 0,000045328804 | 0,000009440334 | 0,000049871828 | 0,000055397564 |
| I625 | SEREGNO | Lombardia | Monza e della Brianza | 0,000731228206 | 0,000683866133 | 0,000922867411 | 0,000635711393 | 0,000488330908 | 0,000675384319 | 0,000829431693 | 0,000674213525 | 0,000726434861 | 0,000758259840 |
| I709 | SEVESO | Lombardia | Monza e della Brianza | 0,000339455904 | 0,000342778677 | 0,000469591349 | 0,000338010008 | 0,000000000000 | 0,000345624363 | 0,000411469136 | 0,000202019938 | 0,000351649423 | 0,000356434008 |
| I878 | SOVICO | Lombardia | Monza e della Brianza | 0,000128820892 | 0,000108190078 | 0,000181000529 | 0,000093569361 | 0,000000000000 | 0,000120689421 | 0,000127385754 | 0,000075253038 | 0,000117525370 | 0,000125928923 |
| I998 | SULBIATE | Lombardia | Monza e della Brianza | 0,000083070014 | 0,000053777767 | 0,000089123246 | 0,000038094699 | 0,000000000000 | 0,000073339212 | 0,000050793788 | 0,000012646810 | 0,000058534379 | 0,000065704436 |
| L434 | TRIUGGIO | Lombardia | Monza e della Brianza | 0,000147871006 | 0,000104423044 | 0,000164864702 | 0,000078773095 | 0,000000000000 | 0,000135094605 | 0,000117704747 | 0,000039588332 | 0,000113883424 | 0,000126199813 |
| L511 | USMATE VELATE | Lombardia | Monza e della Brianza | 0,000173790899 | 0,000140383779 | 0,000225813415 | 0,000108901380 | 0,000000000000 | 0,000165962804 | 0,000153059290 | 0,000029689342 | 0,000145963918 | 0,000158965124 |
| L677 | VAREDO | Lombardia | Monza e della Brianza | 0,000235628133 | 0,000181928594 | 0,000297460600 | 0,000219583041 | 0,000000000000 | 0,000206440888 | 0,000220851270 | 0,000333577320 | 0,000226042288 | 0,000228308135 |
| L704 | VEDANO AL LAMBRO | Lombardia | Monza e della Brianza | 0,000130348599 | 0,000110589225 | 0,000141996287 | 0,000094046680 | 0,000000000000 | 0,000113015259 | 0,000124941761 | 0,000200226530 | 0,000116566924 | 0,000124466824 |
| L709 | VEDUGGIO CON COLZANO | Lombardia | Monza e della Brianza | 0,000083182900 | 0,000057546063 | 0,000073436793 | 0,000049423219 | 0,000000000000 | 0,000068777067 | 0,000058773803 | 0,000028899001 | 0,000061035862 | 0,000065109473 |
| L744 | VERANO BRIANZA | Lombardia | Monza e della Brianza | 0,000157216859 | 0,000120576557 | 0,000173358196 | 0,000127131640 | 0,000000000000 | 0,000133584536 | 0,000134625474 | 0,000344294873 | 0,000144694373 | 0,000150855222 |
| M017 | VILLASANTA | Lombardia | Monza e della Brianza | 0,000226313281 | 0,000194155428 | 0,000286587867 | 0,000194324725 | 0,000112010237 | 0,000204385557 | 0,000228500642 | 0,000366318597 | 0,000222989991 | 0,000233045509 |
| M052 | VIMERCATE | Lombardia | Monza e della Brianza | 0,000487157115 | 0,000649879940 | 0,000541168449 | 0,000402906199 | 0,000336784019 | 0,000408558532 | 0,000498173024 | 0,000217787492 | 0,000460485959 | 0,000480684423 |
| A118 | ALAGNA | Lombardia | Pavia | 0,000027863669 | 0,000011113579 | 0,000016826186 | 0,000011391920 | 0,000003078731 | 0,000018546202 | 0,000008695477 | 0,000001962566 | 0,000015092419 | 0,000016390520 |
| A134 | ALBAREDO ARNABOLDI | Lombardia | Pavia | 0,000017274461 | 0,000002511718 | 0,000003745840 | 0,000006163961 | 0,000000000000 | 0,000008263523 | 0,000002775753 | 0,000003867365 | 0,000007198750 | 0,000007561745 |
| A171 | ALBONESE | Lombardia | Pavia | 0,000022720882 | 0,000004686651 | 0,000004686651 | 0,000014282333 | 0,000000000000 | 0,000012681382 | 0,000007287215 | 0,000000925219 | 0,000011859859 | 0,000011010077 |
| A175 | ALBUZZANO | Lombardia | Pavia | 0,000069968794 | 0,000040579469 | 0,000075003373 | 0,000043257469 | 0,000000000000 | 0,000060844339 | 0,000043896477 | 0,000011096674 | 0,000051948784 | 0,000054997620 |
| A387 | ARENA PO | Lombardia | Pavia | 0,000043363728 | 0,000021473117 | 0,000027593287 | 0,000028051896 | 0,000000000000 | 0,000036383781 | 0,000022186795 | 0,000003347572 | 0,000028733767 | 0,000028972961 |
| A538 | BADIA PAVESE | Lombardia | Pavia | 0,000019000118 | 0,000004166149 | 0,000006534790 | 0,000006522245 | 0,000000000000 | 0,000011063150 | 0,000004347201 | 0,000001154269 | 0,000008578959 | 0,000009300436 |
| A550 | BAGNARIA | Lombardia | Pavia | 0,000027491960 | 0,000007402189 | 0,000012862561 | 0,000009147842 | 0,000000000000 | 0,000020902936 | 0,000008932723 | 0,000000917332 | 0,000013841895 | 0,000015488526 |
| A634 | BARBIANELLO | Lombardia | Pavia | 0,000028028069 | 0,000009787258 | 0,000013686972 | 0,000017810872 | 0,000000000000 | 0,000020711796 | 0,000010032071 | 0,000002425032 | 0,000016673798 | 0,000016274923 |
| A690 | BASCAPÈ | Lombardia | Pavia | 0,000043005460 | 0,000020072601 | 0,000036752303 | 0,000023426310 | 0,000000000000 | 0,000035681192 | 0,000022671144 | 0,000055357466 | 0,000030557734 | 0,000033059374 |
| A712 | BASTIDA PANCARANA | Lombardia | Pavia | 0,000030366190 | 0,000012905812 | 0,000021716220 | 0,000015879321 | 0,000000000000 | 0,000022025998 | 0,000011493105 | 0,000002081996 | 0,000018258705 | 0,000019093371 |
| A718 | BATTUDA | Lombardia | Pavia | 0,000023171751 | 0,000009213414 | 0,000014389844 | 0,000009650238 | 0,000000000000 | 0,000015347229 | 0,000006547780 | 0,0000012449094 | 0,000013430908 | 0,000013430908 |
| A741 | BELGIOIOSO | Lombardia | Pavia | 0,000121197348 | 0,000074882581 | 0,000110490865 | 0,000107834300 | 0,000000000000 | 0,000107897761 | 0,000101851459 | 0,000027975956 | 0,000100956067 | 0,000098543245 |
| A792 | BEREGUARDO | Lombardia | Pavia | 0,000068168108 | 0,000033083243 | 0,000055493526 | 0,000038753423 | 0,000000000000 | 0,000056109124 | 0,000035290426 | 0,000008194942 | 0,000045359680 | 0,000047677096 |
| A989 | BORGARELLO | Lombardia | Pavia | 0,000053809224 | 0,000030235214 | 0,000052646431 | 0,000026791152 | 0,000000000000 | 0,000043091698 | 0,000028082538 | 0,000006509886 | 0,000036146809 | 0,000039428690 |
| B028 | BORGO PRIOLO | Lombardia | Pavia | 0,000045313938 | 0,000017289274 | 0,000023441383 | 0,000024126618 | 0,000000000000 | 0,000038966429 | 0,000022235628 | 0,000002608409 | 0,000027553602 | 0,000028755757 |
| B038 | BORGO SAN SIRO | Lombardia | Pavia | 0,000030756077 | 0,000011422725 | 0,000014499042 | 0,000017138060 | 0,000000000000 | 0,000022823385 | 0,000011222590 | 0,000002077724 | 0,000017673270 | 0,000017861017 |
| B030 | BORGORATTO MORMOROLO | Lombardia | Pavia | 0,000021152977 | 0,000005082136 | 0,000006587272 | 0,000007312411 | 0,000000000000 | 0,000015405288 | 0,000005983650 | 0,000000454874 | 0,000010019804 | 0,000010969533 |
| B051 | BORNASCO | Lombardia | Pavia | 0,000053159117 | 0,000028564191 | 0,000062875919 | 0,000025837356 | 0,000000000000 | 0,000045031172 | 0,000024815147 | 0,000012825251 | 0,000036957683 | 0,000040858595 |
| B082 | BOSNASCO | Lombardia | Pavia | 0,000025134560 | 0,000007039137 | 0,000007246135 | 0,000008134009 | 0,000000000000 | 0,000015516263 | 0,000007214261 | 0,000003084394 | 0,000011536192 | 0,000012729648 |
| B117 | BRALLO DI PREGOLA | Lombardia | Pavia | 0,000042556862 | 0,000008019162 | 0,000003264589 | 0,000015930648 | 0,000000000000 | 0,000009579069 | 0,000009786724 | 0,0000020389996 | 0,00000282832 | 0,00000282832 |
| B142 | BREME | Lombardia | Pavia | 0,000028756770 | 0,000010962465 | 0,000008163545 | 0,000013693699 | 0,000000000000 | 0,000021456587 | 0,000009623987 | 0,000000462127 | 0,000015058942 | 0,000015537857 |
| B159 | BRESSANA BOTTARONE | Lombardia | Pavia | 0,000072162624 | 0,000041367701 | 0,000055137369 | 0,000043313662 | 0,000000000000 | 0,000062690514 | 0,000049255883 | 0,000027183241 | 0,000051532795 | 0,000054415993 |
| B201 | BRONI | Lombardia | Pavia | 0,000179804266 | 0,000115089945 | 0,000132918447 | 0,000144767397 | 0,000000000000 | 0,000169291163 | 0,000163377159 | 0,000152163520 | 0,000149343162 | 0,000150948300 |
| B447 | CALVIGNANO | Lombardia | Pavia | 0,000014602615 | 0,000001332023 | 0,000001906531 | 0,000003496395 | 0,000000000000 | 0,000006253840 | 0,000001471630 | 0,000000282834 | 0,000005083239 | 0,000005639889 |
| B567 | CAMPSPINOSO | Lombardia | Pavia | 0,000031919841 | 0,000011627935 | 0,000014491786 | 0,000020324479 | 0,000000000000 | 0,000021298961 | 0,000014410018 | 0,000032084730 | 0,000020211645 | 0,000020172064 |
| B587 | CANDIA LOMELLINA | Lombardia | Pavia | 0,000043571095 | 0,000019828503 | 0,000026875103 | 0,000026278262 | 0,000013814936 | 0,000035522737 | 0,000023155336 | 0,000002885664 | 0,000028591343 | 0,000029402751 |
| B613 | CANNETO PAVESE | Lombardia | Pavia | 0,000042235799 | 0,000015294139 | 0,000025609663 | 0,000028116872 | 0,000000000000 | 0,000031173940 | 0,000019036062 | 0,000002424534 | 0,000026699473 | 0,000026202262 |
| B741 | CARBONARA AL TICINO | Lombardia | Pavia | 0,000042122388 | 0,000018647047 | 0,000023082566 | 0,000017891608 | 0,000000000000 | 0,000031304989 | 0,000019158635 | 0,000002886000 | 0,000023976810 | 0,000026111444 |
| B929 | CASANOVA LONATI | Lombardia | Pavia | 0,000018730180 | 0,000004525898 | 0,000006417175 | 0,000009093221 | 0,000000000000 | 0,000010758780 | 0,000005181774 | 0,000000360305 | 0,000009265776 | 0,000009326306 |
| B945 | CASATISMA | Lombardia | Pavia | 0,000028251459 | 0,000009808207 | 0,000017992635 | 0,000019342813 | 0,000000000000 | 0,000019478670 | 0,000010129195 | 0,000003024621 | 0,000017567834 | 0,000016945187 |
| B954 | CASEI GEROLA | Lombardia | Pavia | 0,000062589825 | 0,000027428709 | 0,000034938893 | 0,000054652853 | 0,000000000000 | 0,000054019015 | 0,000034678084 | 0,000056352506 | 0,000046850329 | 0,000044113273 |
| B988 | CASORATE PRIMO | Lombardia | Pavia | 0,000154069378 | 0,000105131275 | 0,000160399657 | 0,000109233287 | 0,000000000000 | 0,000136976285 | 0,0001240434 | | | |

| Codice catastale | Denominazione | Regione | Provincia | FUNZIONI GENERALI | POLIZIA LOCALE | ISTRUZIONE PUBBLICA | RIFIUTI | TPL | VIABILITÀ E TERRITORIO | SOCIALE | ASILI NIDO | COMPLESSIVO | COMPLESSIVO SENZA RIFIUTI |
|------------------|----------------------------|-----------|-----------|-------------------|----------------|---------------------|----------------|----------------|------------------------|----------------|----------------|-----------------|---------------------------|
| C414 | CECIMA | Lombardia | Pavia | 0,000017158171 | 0,000002775877 | 0,000003980924 | 0,000005523523 | 0,000000000000 | 0,000011527734 | 0,000002994566 | 0,000000698071 | 0,000007360262 | 0,000008004573 |
| C484 | CERANOVA | Lombardia | Pavia | 0,000043703641 | 0,000026152772 | 0,000039059039 | 0,000020419907 | 0,000000000000 | 0,000036034367 | 0,000021871045 | 0,000009695974 | 0,000028787631 | 0,000031722953 |
| C508 | CERETTO LOMELLINA | Lombardia | Pavia | 0,000015979602 | 0,000002206819 | 0,000002656669 | 0,000003573103 | 0,000000000000 | 0,000007455855 | 0,000002394441 | 0,000000141409 | 0,000005810999 | 0,000006596033 |
| C509 | CERGNAGO | Lombardia | Pavia | 0,000027554529 | 0,000009681408 | 0,000005833990 | 0,000010423790 | 0,000000000000 | 0,000017763748 | 0,000008395788 | 0,000001387054 | 0,000012987630 | 0,000013887002 |
| C541 | CERTOSA DI PAVIA | Lombardia | Pavia | 0,000102526077 | 0,000063907152 | 0,000119112069 | 0,000059178614 | 0,000000000000 | 0,000089013599 | 0,000074067018 | 0,000140699596 | 0,000082832909 | 0,000091130624 |
| C551 | CERVESINA | Lombardia | Pavia | 0,000039059363 | 0,000016562012 | 0,000020628211 | 0,000023220745 | 0,000005627104 | 0,000026490862 | 0,000016115400 | 0,000001734955 | 0,000023393847 | 0,000023454570 |
| C637 | CHIGNOLO PO | Lombardia | Pavia | 0,000083499776 | 0,000048373558 | 0,000058597649 | 0,000050513358 | 0,000022965356 | 0,000075925211 | 0,000057166972 | 0,000031284427 | 0,000060271146 | 0,000063694091 |
| C684 | CIGOGNOLA | Lombardia | Pavia | 0,000039067635 | 0,000014619215 | 0,000017769875 | 0,000025968856 | 0,000000000000 | 0,000029774430 | 0,000018252965 | 0,000004621663 | 0,000024252915 | 0,000023650978 |
| C686 | CILAVEGNA | Lombardia | Pavia | 0,000099512582 | 0,000065948579 | 0,000082286863 | 0,000084284394 | 0,000000000000 | 0,000089480175 | 0,000078251195 | 0,000109738391 | 0,000083621522 | 0,000083388993 |
| C813 | CODEVILLA | Lombardia | Pavia | 0,000032763894 | 0,000011041506 | 0,000014001422 | 0,000024005664 | 0,000000000000 | 0,000025768195 | 0,000010940406 | 0,000001569442 | 0,000020046001 | 0,000018656987 |
| M419 | COLLI VERDI | Lombardia | Pavia | 0,000043047824 | 0,000013131601 | 0,000019305003 | 0,000027879363 | 0,000000000000 | 0,000044024290 | 0,000018490740 | 0,000000906254 | 0,000027219379 | 0,000026987862 |
| C958 | CONFENZA | Lombardia | Pavia | 0,000043811881 | 0,000020546286 | 0,000028303571 | 0,000029411510 | 0,000000000000 | 0,000035878242 | 0,000020793191 | 0,000003231941 | 0,000028921897 | 0,000028750146 |
| C979 | COPIANO | Lombardia | Pavia | 0,000038782487 | 0,000018245395 | 0,000030332630 | 0,000020798600 | 0,000000000000 | 0,000029761186 | 0,000021596689 | 0,000004465530 | 0,000025250376 | 0,000026812018 |
| C982 | CORANA | Lombardia | Pavia | 0,000027162939 | 0,000011080711 | 0,000015273024 | 0,000018300166 | 0,000000000000 | 0,000018688313 | 0,000009922958 | 0,000001963109 | 0,000016651120 | 0,000016072649 |
| M338 | CORNALE E BASTIDA | Lombardia | Pavia | 0,000028266183 | 0,000011044171 | 0,000013492664 | 0,000018072462 | 0,000000000000 | 0,000018637478 | 0,000009548511 | 0,000001962296 | 0,000016508838 | 0,000015960333 |
| M372 | CORTEOLONA E GENZONE | Lombardia | Pavia | 0,000061905397 | 0,000054201228 | 0,000079362456 | 0,000035172190 | 0,000010409111 | 0,000047556852 | 0,000035579091 | 0,000079153028 | 0,0000449877110 | 0,000055035464 |
| D081 | CORVINO SAN QUIRICO | Lombardia | Pavia | 0,000034934528 | 0,000011089712 | 0,000015495217 | 0,000023365946 | 0,000000000000 | 0,000023631414 | 0,000014014456 | 0,000002077697 | 0,000020741701 | 0,000019821139 |
| D109 | COSTA DE' NOBILI | Lombardia | Pavia | 0,000019445124 | 0,000004270158 | 0,000006143782 | 0,000004780593 | 0,000001596433 | 0,000012078808 | 0,000004130266 | 0,000000924379 | 0,000008301282 | 0,000009536308 |
| D127 | COZZO | Lombardia | Pavia | 0,000018955384 | 0,000005697987 | 0,000004606113 | 0,000008374299 | 0,000000000000 | 0,000012747304 | 0,000004700519 | 0,000000518360 | 0,000009137374 | 0,000009405054 |
| B824 | CURA CARPIGNANO | Lombardia | Pavia | 0,000091546353 | 0,000058305186 | 0,000101918768 | 0,000056366059 | 0,000026846769 | 0,000077972025 | 0,000051634330 | 0,000205654101 | 0,000075933231 | 0,000082797219 |
| D348 | DORNO | Lombardia | Pavia | 0,000104775557 | 0,000055617273 | 0,000075948763 | 0,000068518899 | 0,000000000000 | 0,000086142294 | 0,000067162206 | 0,000122458723 | 0,000077390092 | 0,000080502027 |
| D552 | FERRERA ERBOGNONE | Lombardia | Pavia | 0,000035571209 | 0,000017396882 | 0,000025424457 | 0,000017150282 | 0,000000000000 | 0,000026112002 | 0,000015179062 | 0,000003347434 | 0,000021505145 | 0,000023032792 |
| D594 | FILIGHERA | Lombardia | Pavia | 0,000026919352 | 0,000009480978 | 0,000010989732 | 0,000009784681 | 0,000000000000 | 0,000017814934 | 0,000010020832 | 0,000002124723 | 0,000013641387 | 0,000014994285 |
| D732 | FORTUNAGO | Lombardia | Pavia | 0,000022470461 | 0,000004437273 | 0,000005570358 | 0,000008258502 | 0,000000000000 | 0,000016150880 | 0,000005171399 | 0,000000280732 | 0,000010302190 | 0,000011019097 |
| D771 | FRASCAROLO | Lombardia | Pavia | 0,000035633842 | 0,000020123158 | 0,000020123158 | 0,000020009796 | 0,000000000000 | 0,000027283256 | 0,000017388231 | 0,000001502184 | 0,000021865825 | 0,000022516903 |
| D873 | GALLIAVOLA | Lombardia | Pavia | 0,000015828478 | 0,000002273266 | 0,000002845165 | 0,000005207338 | 0,000000000000 | 0,000007510335 | 0,000002550456 | 0,000000282640 | 0,000006271180 | 0,000006644366 |
| D892 | GAMBARANA | Lombardia | Pavia | 0,000016467472 | 0,000002388393 | 0,000002547690 | 0,000004500771 | 0,000000000000 | 0,000009127843 | 0,000003048631 | 0,000000141416 | 0,000006446672 | 0,000007129277 |
| D901 | GAMBOLO | Lombardia | Pavia | 0,000168403559 | 0,000121651437 | 0,000161509355 | 0,000123965828 | 0,000000000000 | 0,000161843880 | 0,000143661713 | 0,000263916872 | 0,000146260834 | 0,000154081723 |
| D925 | GARLASCO | Lombardia | Pavia | 0,000181146153 | 0,000117608123 | 0,000129382222 | 0,000132782821 | 0,000000000000 | 0,000163481007 | 0,000153710110 | 0,000180600578 | 0,000145111597 | 0,000149436422 |
| D980 | GERENZAGO | Lombardia | Pavia | 0,000034020305 | 0,000015352757 | 0,000024697831 | 0,000014362012 | 0,000000000000 | 0,000025458450 | 0,000016657719 | 0,000045885645 | 0,000022036778 | 0,000024729017 |
| E062 | GIUSSAGO | Lombardia | Pavia | 0,000094301694 | 0,000061646726 | 0,000109037818 | 0,000066487449 | 0,000000000000 | 0,000088103463 | 0,000067658509 | 0,000181918953 | 0,000082149346 | 0,000087643399 |
| E072 | GODIASCO SALICE TERME | Lombardia | Pavia | 0,000090829895 | 0,000047456402 | 0,000057400199 | 0,000080941160 | 0,000000000000 | 0,000078527550 | 0,000056214645 | 0,000040923873 | 0,000069162756 | 0,000065030998 |
| E081 | GOLFERENZO | Lombardia | Pavia | 0,000017288914 | 0,000002188502 | 0,000002039442 | 0,000006781817 | 0,000000000000 | 0,000008528235 | 0,000002663547 | 0,000000565488 | 0,000007004377 | 0,000007082450 |
| E152 | GRAVELLONA LOMELLINA | Lombardia | Pavia | 0,000063012636 | 0,000034005390 | 0,000049150104 | 0,000037276311 | 0,000000000000 | 0,000053904722 | 0,000033394753 | 0,000005427623 | 0,000042544219 | 0,000044392154 |
| E195 | GROPELLO CAIROLI | Lombardia | Pavia | 0,000099152003 | 0,000054586809 | 0,000060574413 | 0,000064609553 | 0,000000000000 | 0,000083877606 | 0,000065277856 | 0,000141156490 | 0,000073365159 | 0,000076436548 |
| E310 | INVERNO E MONTELEONE | Lombardia | Pavia | 0,000041465545 | 0,000016832412 | 0,000029491261 | 0,000018103424 | 0,000000000000 | 0,000030855384 | 0,000018143960 | 0,000003578553 | 0,000024428311 | 0,000026647025 |
| E437 | LANDRIANO | Lombardia | Pavia | 0,000108804844 | 0,000071920613 | 0,000144981384 | 0,000071729889 | 0,000000000000 | 0,000099656345 | 0,000084524588 | 0,000181330587 | 0,000095698949 | 0,000104107081 |
| E439 | LANGOSCO | Lombardia | Pavia | 0,000018468500 | 0,000004193111 | 0,000004522771 | 0,000007466247 | 0,000000000000 | 0,000013404968 | 0,000004436448 | 0,000001120373 | 0,000008752852 | 0,000009204181 |
| E454 | LARDIRAGO | Lombardia | Pavia | 0,000032576391 | 0,000012170101 | 0,000032325159 | 0,000013188579 | 0,000000000000 | 0,000022747874 | 0,000018227340 | 0,000001991907 | 0,000020447582 | 0,000022993975 |
| E600 | LINAROLO | Lombardia | Pavia | 0,000057296781 | 0,000030499242 | 0,000049556545 | 0,000030245742 | 0,000013816170 | 0,000050010668 | 0,000034320857 | 0,000007937440 | 0,000039644733 | 0,000042941815 |
| E608 | LIRIO | Lombardia | Pavia | 0,00014062201 | 0,00001466123 | 0,000002185873 | 0,000004294596 | 0,000000000000 | 0,000006265997 | 0,000001609444 | 0,000000423148 | 0,000005258939 | 0,000005597222 |
| E662 | LOMELLO | Lombardia | Pavia | 0,000054455510 | 0,000026428827 | 0,000033108918 | 0,000053148203 | 0,000000000000 | 0,000044011580 | 0,000030208663 | 0,000061019497 | 0,000042856919 | 0,000039246829 |
| B387 | LUNGAVILLA | Lombardia | Pavia | 0,000049519810 | 0,000026418764 | 0,000031855384 | 0,000039541362 | 0,000000000000 | 0,000043022282 | 0,000033056005 | 0,000006022489 | 0,000036395693 | 0,000035292221 |
| E804 | MAGHERNO | Lombardia | Pavia | 0,000040172885 | 0,000018750816 | 0,000023884633 | 0,000021035239 | 0,000006374225 | 0,000030946039 | 0,000020934387 | 0,000005016837 | 0,000025049099 | 0,000026457125 |
| E934 | MARCIGNAGO | Lombardia | Pavia | 0,000051149139 | 0,000028141453 | 0,000054364176 | 0,000028306049 | 0,000000000000 | 0,000042953048 | 0,000028669905 | 0,000005894834 | 0,000036151113 | 0,000038903091 |
| E999 | MARZANO | Lombardia | Pavia | 0,000038536504 | 0,000020339262 | 0,000049800686 | 0,000020387536 | 0,000000000000 | 0,000030279591 | 0,000018906021 | 0,000004330142 | 0,000027413514 | 0,000029878164 |
| F080 | MEDE | Lombardia | Pavia | 0,000133002237 | 0,000078731683 | 0,000122013107 | 0,000095222930 | 0,000000000000 | 0,000117958169 | 0,000101674842 | 0,000113363304 | 0,000106221811 | 0,000110080120 |
| F122 | MENCONICO | Lombardia | Pavia | 0,000022780490 | 0,000004326193 | 0,000003616156 | 0,000008230980 | 0,000000000000 | 0,000023169213 | 0,000005432015 | 0,000000706909 | 0,000010989300 | 0,000011956894 |
| F170 | MEZZANA BIGLI | Lombardia | Pavia | 0,000036808865 | 0,000014111028 | 0,000011740146 | 0,000017974262 | 0,000000000000 | 0,000027068009 | 0,000014778939 | 0,000001732193 | 0,000019942807 | 0,000020633356 |
| F171 | MEZZANA RABATTONI | Lombardia | Pavia | 0,000020292329 | 0,000005350693 | 0,000005509788 | 0,000010599937 | 0,000000000000 | 0,000011904897 | 0,000005708828 | 0,000001272424 | 0,000010154519 | 0,000009998271 |
| F175 | MEZZANINO | Lombardia | Pavia | 0,000040130752 | 0,000014482573 | 0,000018699640 | 0,000028316616 | 0,000000000000 | 0,000030022279 | 0,000019309413 | 0,000001269670 | 0,000025245491 | 0,000024168168 |
| F238 | MIRADOLLO TERME | Lombardia | Pavia | 0,000076775340 | 0,000042563505 | 0,000058531595 | 0,000044909825 | 0,000015522979 | 0,000065236324 | 0,000052041643 | 0,000010763462 | 0,000053984922 | 0,000057168384 |
| F417 | MONTALTO PAVESE | Lombardia | Pavia | 0,000031357866 | 0,000011772620 | 0,000018925674 | 0,000018085992 | 0,000000000000 | 0,000026865968 | 0,000012359937 | 0,000001607050 | 0,000019278404 | 0,000019696692 |
| F440 | MONTEBELLO DELLA BATTAGLIA | Lombardia | Pavia | 0,000062876932 | 0,000038348445 | 0,000027720981 | 0,000063840103 | 0,000000000000 | 0,000037695505 | 0,000020446963 | 0,000001788527 | 0,000042842069 | 0,000035476146 |
| F449 | MONTECALVO VERSIGGIA | Lombardia | P | | | | | | | | | | |

| Codice catastale | Denominazione | Regione | Provincia | FUNZIONI GENERALI | POLIZIA LOCALE | ISTRUZIONE PUBBLICA | RIFIUTI | TPL | VIABILITÀ E TERRITORIO | SOCIALE | ASILI NIDO | COMPLESSIVO | COMPLESSIVO SENZA RIFIUTI |
|------------------|------------------------------|-----------|-----------|-------------------|----------------|---------------------|----------------|----------------|------------------------|----------------|----------------|----------------|---------------------------|
| F891 | NICORVO | Lombardia | Pavia | 0,000019570169 | 0,000003278624 | 0,000002638223 | 0,000006289799 | 0,000000000000 | 0,000009440113 | 0,000003534891 | 0,000000461795 | 0,000007714804 | 0,000008214683 |
| G021 | OLEVANO DI LOMELLINA | Lombardia | Pavia | 0,000024835889 | 0,000007938682 | 0,000014424648 | 0,000010914842 | 0,000003195047 | 0,000018012004 | 0,000008193681 | 0,000001847005 | 0,000013704036 | 0,000014682460 |
| G032 | OLIVA GESSI | Lombardia | Pavia | 0,000015136208 | 0,000001832249 | 0,000002312231 | 0,000004112707 | 0,000000000000 | 0,000006933978 | 0,000002202460 | 0,000000000000 | 0,000005618337 | 0,000006146498 |
| G194 | OTTOBIANO | Lombardia | Pavia | 0,000033950016 | 0,000014626297 | 0,000017111302 | 0,000015208709 | 0,000000000000 | 0,000026760847 | 0,000014881990 | 0,000002539827 | 0,000019411937 | 0,000020886391 |
| G275 | PALESTRO | Lombardia | Pavia | 0,000048297525 | 0,000023866714 | 0,000028472328 | 0,000027096290 | 0,000000000000 | 0,000038102169 | 0,000025916449 | 0,000003924582 | 0,000030533345 | 0,000031739034 |
| G304 | PANCARANA | Lombardia | Pavia | 0,000018475475 | 0,000003475310 | 0,000004118098 | 0,000008228370 | 0,000000000000 | 0,000010294385 | 0,000003569300 | 0,000000579199 | 0,000008322834 | 0,000008355971 |
| G342 | PARONA | Lombardia | Pavia | 0,000049476300 | 0,000048562440 | 0,000043826981 | 0,000030520556 | 0,000000000000 | 0,000035568087 | 0,000024837135 | 0,000003636538 | 0,000034873250 | 0,000036400137 |
| G388 | PAVIA | Lombardia | Pavia | 0,001349470454 | 0,002386771254 | 0,001628251434 | 0,001527810918 | 0,002674760855 | 0,001402392385 | 0,001779762190 | 0,002782679288 | 0,001675667352 | 0,001727534064 |
| G612 | PIETRA DE' GIORGI | Lombardia | Pavia | 0,000030753230 | 0,000008744117 | 0,000016077778 | 0,000019735203 | 0,000000000000 | 0,000022542052 | 0,000010387457 | 0,00000923575 | 0,000018160223 | 0,000017607735 |
| G635 | PIEVE ALBIGNOLA | Lombardia | Pavia | 0,000028455167 | 0,000012702503 | 0,000017475046 | 0,000010917257 | 0,000004731477 | 0,000020090901 | 0,000010150171 | 0,00000808045 | 0,000015698581 | 0,000017375827 |
| G639 | PIEVE DEL CAIRO | Lombardia | Pavia | 0,000055246707 | 0,000023156766 | 0,000033018394 | 0,000034095828 | 0,000000000000 | 0,000041294834 | 0,000029634884 | 0,000001846948 | 0,000035127099 | 0,000035488859 |
| G650 | PIEVE PORTO MORONE | Lombardia | Pavia | 0,000064366765 | 0,000033364430 | 0,000039141977 | 0,000043922707 | 0,000000000000 | 0,000055036830 | 0,000037798633 | 0,000006483917 | 0,000044046316 | 0,000044089677 |
| G671 | PINAROLO PO | Lombardia | Pavia | 0,000043587604 | 0,000018080295 | 0,000032395135 | 0,000037005794 | 0,000000000000 | 0,000035081204 | 0,000023134523 | 0,000003122981 | 0,000031476105 | 0,000029536339 |
| G720 | PIZZALE | Lombardia | Pavia | 0,000026826081 | 0,000007570699 | 0,000012829619 | 0,000012193928 | 0,000000000000 | 0,000017796387 | 0,000008309291 | 0,000001154385 | 0,000014051577 | 0,000014703223 |
| G851 | PONTE NIZZA | Lombardia | Pavia | 0,000033951202 | 0,000009031434 | 0,000014940818 | 0,000015800288 | 0,000000000000 | 0,000028623609 | 0,000011805739 | 0,000001561821 | 0,000018605472 | 0,000019589506 |
| G895 | PORTALBERA | Lombardia | Pavia | 0,000036254902 | 0,000023296870 | 0,000024169358 | 0,000025046709 | 0,000000000000 | 0,000028169450 | 0,000018378147 | 0,000003717189 | 0,000024688854 | 0,000024563322 |
| H204 | REA | Lombardia | Pavia | 0,000020530084 | 0,000004830754 | 0,000008844018 | 0,000012293658 | 0,000000000000 | 0,000010941061 | 0,000005001558 | 0,000000461689 | 0,000010782683 | 0,000010252646 |
| H216 | REDAVALLE | Lombardia | Pavia | 0,000031724936 | 0,000011290039 | 0,000017287490 | 0,000020140757 | 0,000000000000 | 0,000023608313 | 0,000015161758 | 0,000002885963 | 0,000019731358 | 0,000019587745 |
| H246 | RETORBIDO | Lombardia | Pavia | 0,000044122799 | 0,000020021328 | 0,000030592210 | 0,000030149773 | 0,000000000000 | 0,000033378996 | 0,000020904173 | 0,000029572318 | 0,000030171633 | 0,000030179301 |
| H336 | RIVANAZZANO TERME | Lombardia | Pavia | 0,000127725431 | 0,000065194433 | 0,000080809573 | 0,000119403930 | 0,000000000000 | 0,000106363556 | 0,000082430986 | 0,000023247165 | 0,000097326973 | 0,000089582574 |
| H369 | ROBBIO | Lombardia | Pavia | 0,000123209684 | 0,000070963242 | 0,000074685119 | 0,000096690940 | 0,000000000000 | 0,000113687067 | 0,000095338637 | 0,000179329110 | 0,000099052243 | 0,000099880567 |
| H375 | ROBECCO PAVESE | Lombardia | Pavia | 0,000022907938 | 0,000005962011 | 0,000010612541 | 0,000009754819 | 0,000000000000 | 0,000014454638 | 0,000006210987 | 0,00000809257 | 0,000011516299 | 0,000012134210 |
| H396 | ROCCA DE' GIORGI | Lombardia | Pavia | 0,000016728639 | 0,000002349724 | 0,000002722738 | 0,000003057720 | 0,000000000000 | 0,000006408146 | 0,000001020811 | 0,000000000000 | 0,000005498149 | 0,000006354229 |
| H450 | ROCCA SUSELLA | Lombardia | Pavia | 0,000016967146 | 0,000002607100 | 0,000003399234 | 0,000005466212 | 0,000000000000 | 0,000011510973 | 0,000002872924 | 0,000000424160 | 0,000007189331 | 0,000007793785 |
| H491 | ROGNANO | Lombardia | Pavia | 0,000021044064 | 0,000004096091 | 0,000014923149 | 0,000006562502 | 0,000000000000 | 0,000015221609 | 0,000004226949 | 0,000002044819 | 0,000010587861 | 0,000011999921 |
| H505 | ROMAGNESE | Lombardia | Pavia | 0,000036537272 | 0,000009459814 | 0,000007361376 | 0,000017623438 | 0,000000000000 | 0,000034591496 | 0,000011410833 | 0,00000848375 | 0,000019251138 | 0,000019822121 |
| H527 | RONCARO | Lombardia | Pavia | 0,000034247666 | 0,000018500436 | 0,000024031954 | 0,000014167131 | 0,000004975725 | 0,000025489925 | 0,000013874350 | 0,000005386813 | 0,000020333320 | 0,000022496363 |
| H559 | ROSASCO | Lombardia | Pavia | 0,000024164962 | 0,000005937765 | 0,000004265257 | 0,000009038884 | 0,000000000000 | 0,000017192553 | 0,000007609385 | 0,000000578858 | 0,000011282949 | 0,000012070147 |
| H614 | ROVESCALA | Lombardia | Pavia | 0,000030953807 | 0,000009338625 | 0,000013417808 | 0,000018221860 | 0,000000000000 | 0,000022584982 | 0,000011994651 | 0,000004622017 | 0,000017898228 | 0,000017784701 |
| H799 | SAN CIPRIANO PO | Lombardia | Pavia | 0,000021114006 | 0,000005627333 | 0,000010067247 | 0,000008271567 | 0,000000000000 | 0,000012201449 | 0,000005422289 | 0,000000808474 | 0,000010295495 | 0,000011005470 |
| H814 | SAN DAMIANO AL COLLE | Lombardia | Pavia | 0,000025873398 | 0,000006822574 | 0,000008792403 | 0,000012857707 | 0,000000000000 | 0,000017570516 | 0,000008384292 | 0,000000926274 | 0,000013436881 | 0,000013640050 |
| H859 | SAN GENESIO ED UNITI | Lombardia | Pavia | 0,000077166490 | 0,000037518394 | 0,000065510290 | 0,000055759190 | 0,000028388600 | 0,000071042077 | 0,000051317025 | 0,000152649276 | 0,000063924221 | 0,000066788441 |
| H885 | SAN GIORGIO DI LOMELLINA | Lombardia | Pavia | 0,000035135299 | 0,000014010016 | 0,000019124373 | 0,000014247729 | 0,000000000000 | 0,000027094512 | 0,000014083809 | 0,00000808376 | 0,000019462393 | 0,000021291650 |
| I014 | SAN MARTINO SICCOMARIO | Lombardia | Pavia | 0,000143393741 | 0,000075082048 | 0,000104609178 | 0,000129952514 | 0,000042013248 | 0,000107350905 | 0,000095687658 | 0,000219931076 | 0,000118055595 | 0,000113882262 |
| I416 | SAN ZENONE AL PO | Lombardia | Pavia | 0,000023645447 | 0,000005922360 | 0,000010458316 | 0,000008783116 | 0,000002781875 | 0,000014545517 | 0,000007020983 | 0,000001539668 | 0,000011641312 | 0,000012643941 |
| I048 | SANNAZZARO DE' BURGONDI | Lombardia | Pavia | 0,000113350357 | 0,000098494278 | 0,000062169406 | 0,000075839319 | 0,000000000000 | 0,000094464887 | 0,000090218016 | 0,000107663296 | 0,000086125200 | 0,000089733395 |
| I213 | SANT'ALESSIO CON VIALONE | Lombardia | Pavia | 0,000027237581 | 0,000010761170 | 0,000016391318 | 0,000013006081 | 0,000000000000 | 0,000018425639 | 0,000008210544 | 0,000042122215 | 0,000016668479 | 0,000017953215 |
| I276 | SANT'ANGELO LOMELLINA | Lombardia | Pavia | 0,000026358725 | 0,000008740592 | 0,000013355711 | 0,000009965025 | 0,000000000000 | 0,000018938371 | 0,000008592525 | 0,000015708001 | 0,000014273206 | 0,000015784478 |
| I175 | SANTA CRISTINA E BISSONE | Lombardia | Pavia | 0,000050213330 | 0,000024147913 | 0,000027631632 | 0,000024133038 | 0,000000000000 | 0,000039488795 | 0,000025640322 | 0,000005659045 | 0,000030237467 | 0,000032378846 |
| I203 | SANTA GIULETTA | Lombardia | Pavia | 0,000045516674 | 0,000019213717 | 0,000026689174 | 0,000031445420 | 0,000000000000 | 0,000035866519 | 0,000023702333 | 0,000004270702 | 0,000029970213 | 0,000029452724 |
| I230 | SANTA MARGHERITA DI STAFFORA | Lombardia | Pavia | 0,000030798127 | 0,000006295169 | 0,000004448136 | 0,000009419100 | 0,000000000000 | 0,000033444872 | 0,000008011156 | 0,000000282832 | 0,000014717672 | 0,000016576364 |
| I237 | SANTA MARIA DELLA VERSA | Lombardia | Pavia | 0,000063647872 | 0,000027721074 | 0,000035796710 | 0,00003565145 | 0,000000000000 | 0,000053366808 | 0,000035412908 | 0,000051133305 | 0,000046740436 | 0,000044346390 |
| I447 | SARTIRANA LOMELLINA | Lombardia | Pavia | 0,000043565748 | 0,000020181493 | 0,000020332441 | 0,000032039164 | 0,000000000000 | 0,000036399918 | 0,000023164885 | 0,000001848286 | 0,000028870181 | 0,000027758530 |
| I487 | SCALDASOLE | Lombardia | Pavia | 0,000030269262 | 0,000012836800 | 0,000011224202 | 0,000013029941 | 0,000000000000 | 0,000019564966 | 0,000009626495 | 0,000001544411 | 0,000015525337 | 0,000016400700 |
| I599 | SEMIANA | Lombardia | Pavia | 0,000018328051 | 0,000002747667 | 0,000002980821 | 0,000006151808 | 0,000000000000 | 0,000008672058 | 0,000002773064 | 0,000000282831 | 0,000007227824 | 0,000007605281 |
| I739 | SILVANO PIETRA | Lombardia | Pavia | 0,000026127174 | 0,000006993819 | 0,000012362361 | 0,000015159321 | 0,000000000000 | 0,000017177872 | 0,000007305310 | 0,000001539504 | 0,000014370056 | 0,000014093188 |
| E265 | SIZIANO | Lombardia | Pavia | 0,000110185537 | 0,000077963291 | 0,000130385718 | 0,000068371341 | 0,000000000000 | 0,000102004758 | 0,000085826136 | 0,000233509261 | 0,000096110939 | 0,000105841741 |
| I825 | SOMMO | Lombardia | Pavia | 0,000034267520 | 0,000019802135 | 0,000021056024 | 0,000016589675 | 0,000000000000 | 0,000025100617 | 0,000014892950 | 0,000002951068 | 0,000020522080 | 0,000021901533 |
| I894 | SPESSA | Lombardia | Pavia | 0,000022836637 | 0,000006022268 | 0,000007055707 | 0,000013149674 | 0,000000000000 | 0,000014711315 | 0,000006528658 | 0,000001950122 | 0,000012049232 | 0,000011663206 |
| I968 | STRADELLA | Lombardia | Pavia | 0,000263515185 | 0,000160932686 | 0,000159036206 | 0,000158998909 | 0,000000000000 | 0,000197197008 | 0,000202729660 | 0,000190040919 | 0,000186828494 | 0,000196590864 |
| B014 | SUARDI | Lombardia | Pavia | 0,000024125717 | 0,000006390959 | 0,000005308974 | 0,000008265297 | 0,000000000000 | 0,000015506646 | 0,000007488479 | 0,000000580218 | 0,000011021291 | 0,000011988069 |
| L237 | TORRAZZA COSTE | Lombardia | Pavia | 0,000043916377 | 0,000018061079 | 0,000033746703 | 0,000025078603 | 0,000000000000 | 0,000035623399 | 0,000023039076 | 0,000001655065 | 0,000028610737 | 0,000029849778 |
| L250 | TORRE BERETTI E CASTELLARO | Lombardia | Pavia | 0,000022791957 | 0,000006230803 | 0,000009525031 | 0,000007807355 | 0,000000000000 | 0,000014352511 | 0,000006686880 | 0,000000986662 | 0,000010933337 | 0,000012029904 |
| L256 | TORRE D'ARESE | Lombardia | Pavia | 0,000025976986 | 0,000009627811 | 0,000018719114 | 0,000010751244 | 0,000000000000 | 0,000017229807 | 0,000007273522 | 0,000002048214 | 0,000014225955 | 0,00001 |

| Codice catastale | Denominazione | Regione | Provincia | FUNZIONI GENERALI | POLIZIA LOCALE | ISTRUZIONE PUBBLICA | RIFIUTI | TPL | VIABILITÀ E TERRITORIO | SOCIALE | ASILI NIDO | COMPLESSIVO | COMPLESSIVO SENZA RIFIUTI |
|------------------|------------------------|-----------|-----------|-------------------|----------------|---------------------|----------------|----------------|------------------------|----------------|----------------|-----------------|---------------------------|
| L453 | TROVO | Lombardia | Pavia | 0,000027098114 | 0,000012986512 | 0,000018815893 | 0,000010686322 | 0,000000000000 | 0,000018657827 | 0,000009818717 | 0,000002527106 | 0,000015255758 | 0,000016858675 |
| L562 | VAL DI NIZZA | Lombardia | Pavia | 0,000029466368 | 0,000007019530 | 0,000005174727 | 0,000011777597 | 0,000006622223 | 0,000028189410 | 0,000008969579 | 0,000001529757 | 0,000015001635 | 0,000016132599 |
| L568 | VALEGGIO | Lombardia | Pavia | 0,000016827969 | 0,000002415038 | 0,000003543201 | 0,000003986014 | 0,000000000000 | 0,000007928582 | 0,000002711167 | 0,000000141155 | 0,000006319057 | 0,000007137467 |
| L593 | VALLE LOMELLINA | Lombardia | Pavia | 0,000054179386 | 0,000026576325 | 0,000032329940 | 0,000044981578 | 0,000000000000 | 0,000044642378 | 0,000031747022 | 0,000004617113 | 0,000038726612 | 0,000036532425 |
| L617 | VALLE SALIMBENE | Lombardia | Pavia | 0,000039163015 | 0,000016438703 | 0,000019606067 | 0,000021520234 | 0,000000000000 | 0,000027968384 | 0,000018781307 | 0,000004625346 | 0,000023346883 | 0,000023987654 |
| L690 | VARZI | Lombardia | Pavia | 0,000094947309 | 0,000044296050 | 0,000043260639 | 0,000076407859 | 0,000000000000 | 0,000098407114 | 0,000057125964 | 0,000004362522 | 0,000067835999 | 0,000064829068 |
| L716 | VELEZZO LOMELLINA | Lombardia | Pavia | 0,000013558606 | 0,000001789202 | 0,000001476503 | 0,000003576590 | 0,000000000000 | 0,000005321699 | 0,000001201688 | 0,000000141262 | 0,0000004717245 | 0,0000051137376 |
| L720 | VELLEZZO BELLINI | Lombardia | Pavia | 0,000062725539 | 0,000039613472 | 0,000072588150 | 0,000036116777 | 0,000000000000 | 0,000053459534 | 0,000038044716 | 0,000014468186 | 0,000046640950 | 0,000050332736 |
| L784 | VERRETTO | Lombardia | Pavia | 0,000018986420 | 0,000004218487 | 0,000004479302 | 0,000008754238 | 0,000000000000 | 0,000010150487 | 0,000003985477 | 0,000001270028 | 0,000008731331 | 0,000008723296 |
| L788 | VERRUA PO | Lombardia | Pavia | 0,000036592844 | 0,000014225020 | 0,000024337096 | 0,000037272103 | 0,000000000000 | 0,000027451030 | 0,000017144909 | 0,000002077755 | 0,000026985315 | 0,000023376801 |
| L854 | VIDIGULFO | Lombardia | Pavia | 0,000112405232 | 0,000074853875 | 0,000129628034 | 0,000057261359 | 0,000000000000 | 0,000102569406 | 0,000089079613 | 0,000202250754 | 0,000092710199 | 0,000105145334 |
| L872 | VIGEVANO | Lombardia | Pavia | 0,001014881980 | 0,000939858355 | 0,001534302272 | 0,001129825851 | 0,000607615862 | 0,001174557408 | 0,001492162863 | 0,001715202446 | 0,001213838984 | 0,001243310038 |
| L917 | VILLA BISCOSSI | Lombardia | Pavia | 0,000014931935 | 0,000000790307 | 0,000001493704 | 0,000002761250 | 0,000000000000 | 0,000004270360 | 0,000000879554 | 0,000000000000 | 0,000004525695 | 0,000005144647 |
| L983 | VILLANOVA D'ARDENGI | Lombardia | Pavia | 0,000025643856 | 0,000008986196 | 0,000013866724 | 0,000011081923 | 0,000000000000 | 0,000016850223 | 0,000008163300 | 0,000001624567 | 0,000013647226 | 0,000014547111 |
| L994 | VILLANTERIO | Lombardia | Pavia | 0,000071565428 | 0,000038232403 | 0,000052493945 | 0,000043142464 | 0,000011454482 | 0,000063387218 | 0,000049232745 | 0,000007534803 | 0,000050509894 | 0,000053094323 |
| M079 | VISTARINO | Lombardia | Pavia | 0,000036780834 | 0,000015758408 | 0,000028553477 | 0,000014041543 | 0,000006325454 | 0,000027785740 | 0,000017137151 | 0,000004178347 | 0,000021972101 | 0,000024754070 |
| M109 | VOGHERA | Lombardia | Pavia | 0,000653462555 | 0,000634794185 | 0,000652059565 | 0,000826759687 | 0,000406038498 | 0,000745393258 | 0,000857328806 | 0,000426058335 | 0,000722644423 | 0,000686121721 |
| M119 | VOLPARA | Lombardia | Pavia | 0,000015224908 | 0,000001465347 | 0,000001871062 | 0,000005057453 | 0,000000000000 | 0,000007010266 | 0,000001761934 | 0,000000282832 | 0,000005750024 | 0,000005992971 |
| M150 | ZAVATTARELLO | Lombardia | Pavia | 0,000038016030 | 0,000013928025 | 0,000017600575 | 0,000022711409 | 0,000000000000 | 0,000036383299 | 0,000015927186 | 0,000001877630 | 0,000023455659 | 0,000023716736 |
| M152 | ZECCONE | Lombardia | Pavia | 0,000037075704 | 0,000020355750 | 0,000040099404 | 0,000018860702 | 0,000000000000 | 0,000028661333 | 0,000016682304 | 0,000008028484 | 0,000025075331 | 0,000027255367 |
| M161 | ZEME | Lombardia | Pavia | 0,000031654261 | 0,000014050453 | 0,000012847747 | 0,000013198660 | 0,000000000000 | 0,000025292269 | 0,000013119153 | 0,000001731653 | 0,000017367504 | 0,000018829897 |
| M162 | ZENEVREDO | Lombardia | Pavia | 0,000020462341 | 0,000005097424 | 0,000005369940 | 0,000008127632 | 0,000000000000 | 0,000012811331 | 0,000005167354 | 0,000001154408 | 0,000009529843 | 0,000010021726 |
| M166 | ZERBO | Lombardia | Pavia | 0,000020284210 | 0,000004275075 | 0,000004848170 | 0,000005879930 | 0,000000000000 | 0,000011909596 | 0,000005026028 | 0,000000694642 | 0,000008639298 | 0,000009607259 |
| M167 | ZERBOLO | Lombardia | Pavia | 0,000046277356 | 0,000018717006 | 0,000033733324 | 0,000022611646 | 0,000000000000 | 0,000037747442 | 0,000020143293 | 0,000040294359 | 0,000029771504 | 0,000032283118 |
| M180 | ZINASCO | Lombardia | Pavia | 0,000072102633 | 0,000037957252 | 0,000073894512 | 0,000041132699 | 0,000000000000 | 0,000064093545 | 0,000043955443 | 0,000096896969 | 0,000055199165 | 0,000060133555 |
| A135 | ALBAREDO PER SAN MARCO | Lombardia | Sondrio | 0,000022950628 | 0,000004593108 | 0,000002718108 | 0,000004745412 | 0,000000000000 | 0,000018539507 | 0,000003896319 | 0,000000791255 | 0,000009230694 | 0,000010804090 |
| A172 | ALBOSAGGIA | Lombardia | Sondrio | 0,000087814600 | 0,000031760799 | 0,000060482648 | 0,000042097850 | 0,000000000000 | 0,000096759317 | 0,000043368474 | 0,000006747475 | 0,000056674056 | 0,000061787259 |
| A273 | ANDALO VALTELLINO | Lombardia | Sondrio | 0,000022875742 | 0,000009744725 | 0,000010641710 | 0,000009716798 | 0,000000000000 | 0,000018093284 | 0,000005702310 | 0,000002027101 | 0,000012168026 | 0,000013027895 |
| A337 | APRICA | Lombardia | Sondrio | 0,000093557747 | 0,000037297886 | 0,000039004409 | 0,000052663871 | 0,000000000000 | 0,000084409046 | 0,000023626798 | 0,000005557329 | 0,000053543126 | 0,000053851561 |
| A382 | ARDENNO | Lombardia | Sondrio | 0,000080674857 | 0,000034583203 | 0,000059661654 | 0,000039958735 | 0,000000000000 | 0,000081800627 | 0,000046461263 | 0,000009450687 | 0,000053609247 | 0,000058397724 |
| A777 | BEMA | Lombardia | Sondrio | 0,000017474222 | 0,000001431246 | 0,000000259046 | 0,000002405167 | 0,000000000000 | 0,000012004419 | 0,000001597285 | 0,000000141416 | 0,000005853877 | 0,000007063653 |
| A787 | BERBENNO DI VALTELLINA | Lombardia | Sondrio | 0,000103615141 | 0,000041829451 | 0,000066284833 | 0,000052236482 | 0,000046610989 | 0,000109943082 | 0,000058192272 | 0,000008954502 | 0,000069333842 | 0,000075331443 |
| A848 | BIANZONE | Lombardia | Sondrio | 0,000046172567 | 0,000015114428 | 0,000026807325 | 0,000018392618 | 0,000000000000 | 0,000042089096 | 0,000017476221 | 0,000003319706 | 0,000026183155 | 0,000028916005 |
| B049 | BORMIO | Lombardia | Sondrio | 0,000199390295 | 0,000174002995 | 0,000079691479 | 0,000148617661 | 0,000084624954 | 0,000171629307 | 0,000072112940 | 0,000153346603 | 0,000140270334 | 0,000137342166 |
| B255 | BUGLIO IN MONTE | Lombardia | Sondrio | 0,000057086070 | 0,000021391487 | 0,000048767730 | 0,000028029872 | 0,000000000000 | 0,000054952632 | 0,000023932307 | 0,000004045043 | 0,000036672218 | 0,000039703876 |
| B366 | CAIOLO | Lombardia | Sondrio | 0,000036805706 | 0,000009351092 | 0,000028811894 | 0,000017642324 | 0,000000000000 | 0,000036116497 | 0,000013249941 | 0,000001359288 | 0,000022579676 | 0,000024311655 |
| B530 | CAMPODOLCINO | Lombardia | Sondrio | 0,000073017087 | 0,000014913929 | 0,000021175123 | 0,000030172465 | 0,000023755226 | 0,000079899691 | 0,000010717733 | 0,000003866587 | 0,000038008476 | 0,000040757278 |
| B993 | CASPOGGIO | Lombardia | Sondrio | 0,000064124813 | 0,000023747020 | 0,000021587131 | 0,000028092214 | 0,000000000000 | 0,000065032249 | 0,000017801978 | 0,000003641380 | 0,000034925713 | 0,000037322843 |
| C186 | CASTELLO DELL'ACQUA | Lombardia | Sondrio | 0,000030957516 | 0,000007534876 | 0,000011417482 | 0,000008816988 | 0,000000000000 | 0,000029024952 | 0,000007762739 | 0,000001466331 | 0,000015063840 | 0,000017255180 |
| C325 | CASTIONE ANDEVENNO | Lombardia | Sondrio | 0,000061508132 | 0,000018839043 | 0,000024954175 | 0,000029509365 | 0,000000000000 | 0,000047062644 | 0,000019703450 | 0,000002942460 | 0,000033002651 | 0,000034228064 |
| C418 | CEDRASCO | Lombardia | Sondrio | 0,000021699287 | 0,000003803932 | 0,000006738694 | 0,000008249608 | 0,000000000000 | 0,000015700550 | 0,000005017879 | 0,000000733146 | 0,000010197653 | 0,000010881009 |
| C493 | CERCINO | Lombardia | Sondrio | 0,000029013304 | 0,000009052695 | 0,000018432024 | 0,000009799722 | 0,000000000000 | 0,000024891125 | 0,000008124988 | 0,000001835415 | 0,000015533666 | 0,000017545082 |
| C623 | CHIAVENNA | Lombardia | Sondrio | 0,000182878776 | 0,000129664228 | 0,000127842831 | 0,000149064871 | 0,000000000000 | 0,000164310345 | 0,000125809500 | 0,000158365271 | 0,000145225528 | 0,000143878721 |
| C628 | CHIESA IN VALMALENCO | Lombardia | Sondrio | 0,000113666775 | 0,000039658653 | 0,000045334894 | 0,000053777464 | 0,000032198980 | 0,000126443855 | 0,000034290316 | 0,000005412688 | 0,000066474776 | 0,000070928879 |
| C651 | CHIURO | Lombardia | Sondrio | 0,000070302926 | 0,000026094211 | 0,000054266961 | 0,000046334460 | 0,000000000000 | 0,000065932765 | 0,000032717469 | 0,000004579848 | 0,000047738978 | 0,000048231670 |
| C709 | CINO | Lombardia | Sondrio | 0,000020123728 | 0,000004038534 | 0,000007723411 | 0,000003801141 | 0,000000000000 | 0,000013202380 | 0,000003635159 | 0,000000455221 | 0,000008362118 | 0,000009962068 |
| C785 | CIVO | Lombardia | Sondrio | 0,000050089414 | 0,000012838694 | 0,000033728015 | 0,000016611769 | 0,000000000000 | 0,000059135012 | 0,000014144892 | 0,000002458998 | 0,000028716499 | 0,000032962730 |
| C903 | COLORINA | Lombardia | Sondrio | 0,000042955477 | 0,000014675863 | 0,000029604809 | 0,000015929565 | 0,000008976518 | 0,000041404981 | 0,000017802566 | 0,000004724424 | 0,000025568647 | 0,000028949951 |
| D088 | COSIO VALTELLINO | Lombardia | Sondrio | 0,000125008002 | 0,000057233093 | 0,000108529840 | 0,000057279130 | 0,000000000000 | 0,000131260573 | 0,000083959844 | 0,000014465736 | 0,000086595793 | 0,000096879815 |
| D258 | DAZIO | Lombardia | Sondrio | 0,000024014016 | 0,000005615817 | 0,000009752025 | 0,000007691287 | 0,000000000000 | 0,000021841706 | 0,000004966150 | 0,000001041075 | 0,000011759334 | 0,000013186368 |
| D266 | DELEBIO | Lombardia | Sondrio | 0,000076202789 | 0,000048943701 | 0,000061125041 | 0,000046759807 | 0,000000000000 | 0,000073775371 | 0,000049620943 | 0,000070924078 | 0,000057588643 | 0,000061387302 |
| D377 | DUBINO | Lombardia | Sondrio | 0,000081868842 | 0,000035932041 | 0,000081778078 | 0,000052375732 | 0,000000000000 | 0,000078327142 | 0,000051149838 | 0,000141284296 | 0,000065441042 | 0,000070024235 |
| D456 | FAEDO VALTELLINO | Lombardia | Sondrio | 0,000025928157 | 0,000005399406 | 0,000009973640 | 0,000004980772 | 0,000000000000 | 0,000017558408 | 0,000005964988 | 0,000000490871 | 0,000011064317 | 0,000013198370 |
| D694 | FORCOLA | Lombardia | Sondrio | 0,000038867059 | 0,000009080915 | 0,000019469170 | 0,000008672276 | 0,000005371525 | 0,000027663222 | 0,000009219391 | 0,000002188495 | 0,000017991719 | 0,000021260896 |
| D830 | F | | | | | | | | | | | | |

| Codice catastale | Denominazione | Regione | Provincia | FUNZIONI GENERALI | POLIZIA LOCALE | ISTRUZIONE PUBBLICA | RIFIUTI | TPL | VIABILITÀ E TERRITORIO | SOCIALE | ASILI NIDO | COMPLESSIVO | COMPLESSIVO SENZA RIFIUTI |
|------------------|---------------------------------|-----------|-----------|-------------------|----------------|---------------------|----------------|----------------|------------------------|----------------|----------------|----------------|---------------------------|
| E705 | LOVERO | Lombardia | Sondrio | 0,000027284942 | 0,000007106911 | 0,000018151165 | 0,000010518795 | 0,000000000000 | 0,000022494485 | 0,000006719664 | 0,000001846623 | 0,000014708602 | 0,000016178349 |
| E342 | MADESIMO | Lombardia | Sondrio | 0,000057609350 | 0,000016829680 | 0,000015936972 | 0,000027614416 | 0,000000000000 | 0,000067213217 | 0,000007746017 | 0,000001270247 | 0,000030928653 | 0,000032091258 |
| E896 | MANTELLIO | Lombardia | Sondrio | 0,000027049111 | 0,000010210090 | 0,000020200664 | 0,000010351815 | 0,000000000000 | 0,000020393663 | 0,000008265153 | 0,000002331365 | 0,000015107172 | 0,000016775309 |
| F070 | MAZZO DI VALTELLINA | Lombardia | Sondrio | 0,000036118988 | 0,000008830145 | 0,000017130238 | 0,000011812708 | 0,000000000000 | 0,000035440229 | 0,000012180316 | 0,000003198824 | 0,000019199964 | 0,000021791347 |
| F115 | MELLO | Lombardia | Sondrio | 0,000037345285 | 0,000013399600 | 0,000019329482 | 0,000009714405 | 0,000006824520 | 0,000033953533 | 0,000010501359 | 0,000001719888 | 0,000019225603 | 0,000022562047 |
| F153 | MESE | Lombardia | Sondrio | 0,000051499894 | 0,000016408831 | 0,000035548445 | 0,000024192840 | 0,000000000000 | 0,000038951732 | 0,000021888626 | 0,000005522704 | 0,000030349528 | 0,000032509239 |
| F393 | MONTAGNA IN VALTELLINA | Lombardia | Sondrio | 0,000077760393 | 0,000029314968 | 0,000061099098 | 0,000050126652 | 0,000000000000 | 0,000085890384 | 0,000039577826 | 0,000006042596 | 0,000054795291 | 0,000056433008 |
| F712 | MORBEGNO | Lombardia | Sondrio | 0,000278753522 | 0,000184033491 | 0,000255198204 | 0,000191525164 | 0,000000000000 | 0,000274319372 | 0,000195232270 | 0,000296164955 | 0,000224511992 | 0,000236083475 |
| F956 | NOVATE MEZZOLA | Lombardia | Sondrio | 0,000055483694 | 0,000024670742 | 0,000040459274 | 0,000030862023 | 0,000007603749 | 0,000067273558 | 0,000024758878 | 0,000005061948 | 0,000038130751 | 0,000040680555 |
| G410 | PEDESINA | Lombardia | Sondrio | 0,000015706644 | 0,000000666587 | 0,000001467738 | 0,000001664066 | 0,000000000000 | 0,000006271178 | 0,000000579712 | 0,000000000000 | 0,000004572674 | 0,000005592987 |
| G572 | PIANTEDO | Lombardia | Sondrio | 0,000044298234 | 0,000037408531 | 0,000033690005 | 0,000019357421 | 0,000000000000 | 0,000034390633 | 0,000015451671 | 0,000069069512 | 0,000029807026 | 0,000033472654 |
| G576 | PIATEDA | Lombardia | Sondrio | 0,000067421078 | 0,000025789853 | 0,000052210940 | 0,000034707890 | 0,000000000000 | 0,000073842476 | 0,000028511928 | 0,000007573412 | 0,000044278153 | 0,000047635316 |
| G718 | PIURO | Lombardia | Sondrio | 0,000059829013 | 0,000025494232 | 0,000040624577 | 0,000031229923 | 0,000000000000 | 0,000059532664 | 0,000024680745 | 0,000004512032 | 0,000037943065 | 0,000040297975 |
| G431 | POGGIRIDENTI | Lombardia | Sondrio | 0,000051095230 | 0,000014559899 | 0,000044999521 | 0,000029036579 | 0,000000000000 | 0,000044415948 | 0,000020967829 | 0,000005741342 | 0,000033149838 | 0,000034592732 |
| G829 | PONTE IN VALTELLINA | Lombardia | Sondrio | 0,000071235362 | 0,000030600655 | 0,000054151912 | 0,000035905309 | 0,000000000000 | 0,000083241793 | 0,000031385250 | 0,000006033993 | 0,000047427091 | 0,000051468829 |
| G937 | POSTALESIO | Lombardia | Sondrio | 0,000026582855 | 0,000005994911 | 0,00001462234 | 0,000009413718 | 0,000000000000 | 0,000020710395 | 0,000006766831 | 0,000001718908 | 0,000013126524 | 0,000014428943 |
| G993 | PRATA CAMPORTACCIO | Lombardia | Sondrio | 0,000074444095 | 0,000035841048 | 0,000068721920 | 0,000043020705 | 0,000000000000 | 0,000072159191 | 0,000037249043 | 0,000006022659 | 0,000051742243 | 0,000054801680 |
| H192 | RASURA | Lombardia | Sondrio | 0,000020089775 | 0,000003532590 | 0,000009163173 | 0,000002790822 | 0,000003069490 | 0,000014698909 | 0,000003492699 | 0,000000227560 | 0,000008488406 | 0,000010487067 |
| H493 | ROGOLO | Lombardia | Sondrio | 0,000023566663 | 0,000006414258 | 0,000014175625 | 0,000007059011 | 0,000000000000 | 0,000018616254 | 0,000004626676 | 0,000002146271 | 0,000011743185 | 0,000013386351 |
| H752 | SAMOLACO | Lombardia | Sondrio | 0,000075836260 | 0,000031961495 | 0,000057985920 | 0,000029412587 | 0,000000000000 | 0,000081804468 | 0,000036133514 | 0,000082556420 | 0,000050750756 | 0,000058235995 |
| H868 | SAN GIACOMO FILIPPO | Lombardia | Sondrio | 0,000026144433 | 0,000006197086 | 0,000004452013 | 0,000011311198 | 0,000008586104 | 0,000029833105 | 0,000005040909 | 0,000001741130 | 0,000013742153 | 0,000014594911 |
| I636 | SERNIO | Lombardia | Sondrio | 0,000022689433 | 0,000006049754 | 0,000012588833 | 0,000005400253 | 0,000000000000 | 0,000017522736 | 0,000005071367 | 0,000000608658 | 0,000010788452 | 0,000012678584 |
| I828 | SONDALO | Lombardia | Sondrio | 0,000117840163 | 0,000066075305 | 0,000076562664 | 0,000058599639 | 0,000053133925 | 0,000132436948 | 0,000060376763 | 0,000100965255 | 0,000083567294 | 0,000092325724 |
| I829 | SONDRIO | Lombardia | Sondrio | 0,00045633040 | 0,000646962629 | 0,000403182308 | 0,000396857714 | 0,000676976224 | 0,000491887093 | 0,000458616384 | 0,000470820787 | 0,000459555972 | 0,000481549959 |
| I928 | SPRIANA | Lombardia | Sondrio | 0,000017110215 | 0,000001022237 | 0,000001660011 | 0,000001529514 | 0,000000000000 | 0,000009817064 | 0,000000971453 | 0,000000141417 | 0,000005351125 | 0,000006691712 |
| L035 | TALAMONA | Lombardia | Sondrio | 0,000110169647 | 0,000045435553 | 0,000090289267 | 0,000069977813 | 0,000000000000 | 0,000104289759 | 0,000064055445 | 0,000010310650 | 0,000077341823 | 0,000079925052 |
| L056 | TARTANO | Lombardia | Sondrio | 0,000024870442 | 0,000002631606 | 0,000007195225 | 0,000005290442 | 0,000000000000 | 0,000024623323 | 0,000002850738 | 0,000000141438 | 0,000010734192 | 0,000012643811 |
| L084 | TEGLIO | Lombardia | Sondrio | 0,000156095655 | 0,000058931064 | 0,000079424043 | 0,000073160553 | 0,000061419901 | 0,000188704037 | 0,000070812956 | 0,000010233478 | 0,000099803392 | 0,000109149462 |
| L175 | TIRANO | Lombardia | Sondrio | 0,000235155666 | 0,000133149848 | 0,000146437365 | 0,000128405733 | 0,000000000000 | 0,000216475299 | 0,000152514067 | 0,000022004107 | 0,000157827182 | 0,000168147962 |
| L244 | TORRE DI SANTA MARIA | Lombardia | Sondrio | 0,000036843132 | 0,000009074320 | 0,000013390897 | 0,000013026693 | 0,000000000000 | 0,000038405648 | 0,000008398543 | 0,000001156541 | 0,000018876152 | 0,000020928090 |
| L316 | TOVO DI SANT'AGATA | Lombardia | Sondrio | 0,000026586835 | 0,000005743469 | 0,000012054020 | 0,000006210126 | 0,000000000000 | 0,000019625906 | 0,000006893368 | 0,000002247057 | 0,000012265399 | 0,000014389535 |
| L330 | TRAONA | Lombardia | Sondrio | 0,000067363498 | 0,000026826566 | 0,000070466640 | 0,000025713594 | 0,000000000000 | 0,000064353688 | 0,000032482396 | 0,000010096153 | 0,000043957167 | 0,000050356849 |
| L392 | TRESIVIO | Lombardia | Sondrio | 0,000058030423 | 0,000017639948 | 0,000044095747 | 0,000025448903 | 0,000018181760 | 0,000058430317 | 0,000024700074 | 0,000006509673 | 0,000036548430 | 0,000040442044 |
| L638 | VAL MASINO | Lombardia | Sondrio | 0,000050154952 | 0,000020758262 | 0,000023053134 | 0,000016734968 | 0,000010414026 | 0,000053668050 | 0,000010070870 | 0,000000989980 | 0,000026919900 | 0,000030492683 |
| L557 | VALDIDENTRO | Lombardia | Sondrio | 0,000150910596 | 0,000058488506 | 0,000087398698 | 0,000076616785 | 0,000006741260 | 0,000187589675 | 0,000052640313 | 0,000028170916 | 0,000096637802 | 0,000103660995 |
| L563 | VALDISOTTO | Lombardia | Sondrio | 0,000127221393 | 0,000047517799 | 0,000080853629 | 0,000062118913 | 0,000038544887 | 0,000144196587 | 0,000046274091 | 0,000009757758 | 0,000080806334 | 0,000087361713 |
| L576 | VALFURVA | Lombardia | Sondrio | 0,000101638666 | 0,000057046285 | 0,000046343454 | 0,000039856479 | 0,000000000000 | 0,000121897638 | 0,000033965160 | 0,000007996842 | 0,000060288692 | 0,000067456130 |
| L749 | VERCEIA | Lombardia | Sondrio | 0,000043814051 | 0,000012422592 | 0,000027719090 | 0,000013867853 | 0,000000000000 | 0,000038359456 | 0,000014528118 | 0,000002385480 | 0,000023542165 | 0,000026935827 |
| L799 | VERVIO | Lombardia | Sondrio | 0,000020021137 | 0,000002544632 | 0,000004623367 | 0,000002916116 | 0,000000000000 | 0,000015171416 | 0,000002245885 | 0,000000424237 | 0,000007618236 | 0,000009267697 |
| L907 | VILLA DI CHIAVENNA | Lombardia | Sondrio | 0,000043140266 | 0,000015182962 | 0,000025538330 | 0,000018801114 | 0,000000000000 | 0,000040280457 | 0,000011907098 | 0,000003753749 | 0,000024474709 | 0,000026464956 |
| L908 | VILLA DI TIRANO | Lombardia | Sondrio | 0,000087572093 | 0,000032556100 | 0,000055171843 | 0,000050934007 | 0,000000000000 | 0,000092952649 | 0,000040769420 | 0,000009064281 | 0,000057516755 | 0,000059825924 |
| A085 | AGRA | Lombardia | Varese | 0,000022923056 | 0,000005058379 | 0,000009750321 | 0,000009750321 | 0,000000000000 | 0,000016726244 | 0,000005383589 | 0,000001019332 | 0,000011474219 | 0,000012106935 |
| A167 | ALBIZZATE | Lombardia | Varese | 0,000096679532 | 0,000068441587 | 0,000087358946 | 0,000062856545 | 0,000000000000 | 0,000082319052 | 0,000077875583 | 0,000015978832 | 0,000073801111 | 0,000077640367 |
| A290 | ANGERA | Lombardia | Varese | 0,000133781299 | 0,000070578198 | 0,000071175390 | 0,000092194365 | 0,000000000000 | 0,000106136908 | 0,000088955345 | 0,000137803363 | 0,000095967972 | 0,000097291719 |
| A371 | ARCISATE | Lombardia | Varese | 0,000163291935 | 0,000082445109 | 0,000192581885 | 0,000145611025 | 0,000000000000 | 0,000175144259 | 0,000142741700 | 0,000359456143 | 0,000157361036 | 0,000161482834 |
| A441 | ARSAGO SEPRIO | Lombardia | Varese | 0,000095957071 | 0,000059112802 | 0,000092645946 | 0,000059105850 | 0,000000000000 | 0,000079874409 | 0,000063778498 | 0,000011442781 | 0,000070078453 | 0,000073927544 |
| A531 | AZZATE | Lombardia | Varese | 0,000096164319 | 0,000059082365 | 0,000064406403 | 0,000056925346 | 0,000033639395 | 0,000077408799 | 0,000062164398 | 0,000042834745 | 0,000067651358 | 0,000071413947 |
| A532 | AZZIO | Lombardia | Varese | 0,000024992100 | 0,000007357749 | 0,000023189167 | 0,000010954047 | 0,000000000000 | 0,000016909251 | 0,000009450111 | 0,000005377912 | 0,000014939264 | 0,000016337242 |
| A619 | BARASSO | Lombardia | Varese | 0,000041365479 | 0,000021393217 | 0,000017991013 | 0,000020792077 | 0,000000000000 | 0,000030272335 | 0,000021994386 | 0,000003409734 | 0,000024445467 | 0,000025727044 |
| M433 | BARDELLO CON MALGESSO E BREGANO | Lombardia | Varese | 0,000096918337 | 0,000048792418 | 0,000062402564 | 0,000037672163 | 0,000000000000 | 0,000065110771 | 0,000040578914 | 0,000008803848 | 0,000054589531 | 0,000060523993 |
| A728 | BEDERO VALCUVIA | Lombardia | Varese | 0,000023994264 | 0,000006482593 | 0,000009210869 | 0,000009909834 | 0,000000000000 | 0,000016762175 | 0,000007254578 | 0,000001104671 | 0,000012070942 | 0,000012829040 |
| A819 | BESANO | Lombardia | Varese | 0,000052943632 | 0,000029583475 | 0,000050258763 | 0,000034356226 | 0,000000000000 | 0,000046968932 | 0,000034878194 | 0,000016303275 | 0,000039481736 | 0,000041279719 |
| A825 | BESNATE | Lombardia | Varese | 0,000098950279 | 0,000067817951 | 0,000072790597 | 0,000071145068 | 0,000000000000 | 0,000087615700 | 0,000078066604 | 0,000105323207 | 0,000078570699 | 0,000081175544 |
| A826 | BESOZZO | Lombardia | Varese | 0,000164581672 | 0,000111349419 | 0,000136984140 | 0,000111502071 | 0,000082677732 | 0,000144493886 | 0,000135649959 | 0,000049615696 | 0,000129508915 | 0,000135825555 |
| A84 | | | | | | | | | | | | | |

| Codice catastale | Denominazione | Regione | Provincia | FUNZIONI GENERALI | POLIZIA LOCALE | ISTRUZIONE PUBBLICA | RIFIUTI | TPL | VIABILITÀ E TERRITORIO | SOCIALE | ASILI NIDO | COMPLESSIVO | COMPLESSIVO SENZA RIFIUTI |
|------------------|--------------------------|-----------|-----------|-------------------|----------------|---------------------|----------------|----------------|------------------------|-----------------|----------------|----------------|---------------------------|
| B191 | BRISSAGO-VALTRAVAGLIA | Lombardia | Varese | 0,000031800696 | 0,000008137880 | 0,000019727086 | 0,000024684375 | 0,000000000000 | 0,000027203015 | 0,000015315489 | 0,000020178627 | 0,000022147486 | 0,000021257567 |
| B219 | BRUNELLO | Lombardia | Varese | 0,000027356861 | 0,000030496156 | 0,000010638076 | 0,000011905268 | 0,000000000000 | 0,000020086213 | 0,000009335412 | 0,000002146233 | 0,000015847502 | 0,000017230403 |
| B228 | BRUSIMPIANO | Lombardia | Varese | 0,000036371301 | 0,000013921040 | 0,000026371678 | 0,000020569082 | 0,000000000000 | 0,000029115304 | 0,000016907255 | 0,000003805122 | 0,000023077075 | 0,000023956856 |
| B258 | BUGUGGIATE | Lombardia | Varese | 0,000067961270 | 0,000037834293 | 0,000081834608 | 0,000040770068 | 0,000000000000 | 0,000050874191 | 0,000043067055 | 0,000079268729 | 0,000052923355 | 0,000057186619 |
| B300 | BUSTO ARSIZIO | Lombardia | Varese | 0,001343880520 | 0,001485309204 | 0,001797840232 | 0,001285344509 | 0,001005607965 | 0,001549989411 | 0,001903892530 | 0,002266307663 | 0,001533422441 | 0,001620445956 |
| B326 | CADEGLIANO-VICONAGO | Lombardia | Varese | 0,000051589048 | 0,000019981185 | 0,000038251831 | 0,000031067175 | 0,000000000000 | 0,000046825627 | 0,000029860377 | 0,000006370088 | 0,000034959829 | 0,000036325337 |
| M425 | CADREZZATE CON OSMATE | Lombardia | Varese | 0,000066806522 | 0,000021279355 | 0,000044498836 | 0,000036293779 | 0,000000000000 | 0,000054464545 | 0,000031299757 | 0,000021597025 | 0,000041912602 | 0,000043883635 |
| B368 | CAIRATE | Lombardia | Varese | 0,000133881286 | 0,000095224688 | 0,000118197611 | 0,000087384435 | 0,000000000000 | 0,000121768766 | 0,0000110274549 | 0,000235560683 | 0,00011506433 | 0,000119968214 |
| B634 | CANTELO | Lombardia | Varese | 0,000103713075 | 0,000050410293 | 0,000080944402 | 0,000097847362 | 0,000000000000 | 0,000088224409 | 0,000067237495 | 0,000012639541 | 0,000081109549 | 0,000075238074 |
| B732 | CARAVATE | Lombardia | Varese | 0,000053743509 | 0,000028950510 | 0,000048851340 | 0,000036817743 | 0,000000000000 | 0,000044806974 | 0,000032521487 | 0,000006627985 | 0,000039052843 | 0,000039836896 |
| B754 | CARDANO AL CAMPO | Lombardia | Varese | 0,000294347565 | 0,000204772876 | 0,000291732981 | 0,000154837219 | 0,000000000000 | 0,000251616995 | 0,000214312887 | 0,000266853972 | 0,000223323613 | 0,000247348026 |
| B796 | CARNAGO | Lombardia | Varese | 0,000122362548 | 0,000082655015 | 0,000167837530 | 0,000070233627 | 0,000000000000 | 0,000104306583 | 0,000086829936 | 0,000227583540 | 0,000104369819 | 0,000116344489 |
| B805 | CARONNO PERTUSELLA | Lombardia | Varese | 0,000283915097 | 0,000224321252 | 0,000386803246 | 0,000284694935 | 0,000000000000 | 0,000262695399 | 0,000263720553 | 0,000502122026 | 0,000286800862 | 0,000287539602 |
| B807 | CARONNO VARESE | Lombardia | Varese | 0,000086654724 | 0,000061130580 | 0,000087599103 | 0,000052183603 | 0,000000000000 | 0,000078229916 | 0,000065848649 | 0,000031339836 | 0,000066841142 | 0,000071982875 |
| B875 | CASALE LITTA | Lombardia | Varese | 0,000060206804 | 0,000029244752 | 0,000041674667 | 0,000031101453 | 0,000000000000 | 0,00004761381 | 0,000029148291 | 0,000006030408 | 0,000037686921 | 0,000039997045 |
| B921 | CASALZUIGNO | Lombardia | Varese | 0,000037871226 | 0,000012733634 | 0,000023862818 | 0,000021595444 | 0,000000000000 | 0,000031775161 | 0,000018366760 | 0,000002940816 | 0,000023738549 | 0,000024490331 |
| B949 | CASCIAGO | Lombardia | Varese | 0,000072409610 | 0,000043750138 | 0,000057105832 | 0,000044613870 | 0,000000000000 | 0,000059879789 | 0,000053069361 | 0,000040350327 | 0,000053102739 | 0,000056080558 |
| B987 | CASORATE SEMPIONE | Lombardia | Varese | 0,000113656372 | 0,000071054559 | 0,000094177685 | 0,000080721401 | 0,000000000000 | 0,000092596463 | 0,000081637846 | 0,000156656552 | 0,000090064549 | 0,000093342041 |
| C004 | CASSANO MAGNAGO | Lombardia | Varese | 0,000340319955 | 0,000262530216 | 0,000315747948 | 0,000274706782 | 0,000000000000 | 0,000315526581 | 0,000385452851 | 0,000464762863 | 0,000312337648 | 0,000325538219 |
| B999 | CASSANO VALCUVIA | Lombardia | Varese | 0,000022102746 | 0,000006203097 | 0,000012739997 | 0,000008361569 | 0,000000000000 | 0,000015261393 | 0,000006951373 | 0,000001594343 | 0,000011532419 | 0,000012644725 |
| C139 | CASTELLANZA | Lombardia | Varese | 0,000278280212 | 0,000306531059 | 0,000207215663 | 0,000285059290 | 0,000218938689 | 0,000216104593 | 0,000248517962 | 0,000364919027 | 0,000262086278 | 0,000254027552 |
| B312 | CASTELLO CABIAGLIO | Lombardia | Varese | 0,000022617486 | 0,000008176532 | 0,000009862486 | 0,000008667212 | 0,000000000000 | 0,000016391441 | 0,000006160172 | 0,000001482726 | 0,000011481991 | 0,000012469390 |
| C273 | CASTELSEPRIO | Lombardia | Varese | 0,000035999569 | 0,000016485804 | 0,000024974761 | 0,000014578673 | 0,000000000000 | 0,000023757917 | 0,000015185883 | 0,000002894527 | 0,000020501679 | 0,000022579416 |
| C181 | CASTELVECCANA | Lombardia | Varese | 0,000055393647 | 0,000022279495 | 0,000033559214 | 0,000035551649 | 0,000000000000 | 0,000052992944 | 0,000027112638 | 0,000031356890 | 0,000037690764 | 0,000038441146 |
| C300 | CASTIGLIONE OLONA | Lombardia | Varese | 0,000140418967 | 0,000094419373 | 0,000116811533 | 0,000098089839 | 0,000000000000 | 0,000120786218 | 0,0000113174891 | 0,000255179768 | 0,000116415723 | 0,000122844279 |
| C343 | CASTRONNO | Lombardia | Varese | 0,000097289556 | 0,000064395509 | 0,000069676985 | 0,000059367428 | 0,000000000000 | 0,000079945166 | 0,000075048988 | 0,000012221344 | 0,000069566697 | 0,000073144510 |
| C382 | CAVARIA CON PREMEZZO | Lombardia | Varese | 0,000094838123 | 0,000070448124 | 0,000082698217 | 0,000078905308 | 0,000000000000 | 0,000083319006 | 0,000085688943 | 0,000032427416 | 0,000079107201 | 0,000079178023 |
| C409 | CAZZAGO BRABBIA | Lombardia | Varese | 0,000026255570 | 0,000008495701 | 0,000015066768 | 0,000010264656 | 0,000000000000 | 0,000016625642 | 0,000008314552 | 0,000002256481 | 0,000013697667 | 0,000014901936 |
| C732 | CISLAGO | Lombardia | Varese | 0,000174843674 | 0,000121074753 | 0,000164960316 | 0,000110850289 | 0,000000000000 | 0,000160396233 | 0,000156182013 | 0,000028771714 | 0,000137206689 | 0,000146452278 |
| C751 | CITTIGLIO | Lombardia | Varese | 0,000083049762 | 0,000041809072 | 0,000073323232 | 0,000054653691 | 0,000000000000 | 0,000075655883 | 0,000058376457 | 0,000008875626 | 0,000061255174 | 0,000063570914 |
| C796 | CLIVIO | Lombardia | Varese | 0,000044098765 | 0,000018714770 | 0,000029530028 | 0,000030953060 | 0,000000000000 | 0,000036300132 | 0,000027539215 | 0,000004784549 | 0,000030567385 | 0,000030432094 |
| C810 | COCQUIO-TREVISAGO | Lombardia | Varese | 0,000096493029 | 0,000050276157 | 0,000073624332 | 0,000071080299 | 0,000000000000 | 0,000086335884 | 0,000072802202 | 0,000010020013 | 0,000072323439 | 0,000072759521 |
| C911 | COMABBIO | Lombardia | Varese | 0,000034766956 | 0,000013161530 | 0,000026696113 | 0,000011070829 | 0,000000000000 | 0,000027524521 | 0,000014568415 | 0,000004695340 | 0,000019769042 | 0,000022820297 |
| C922 | COMERIO | Lombardia | Varese | 0,000061315719 | 0,000030266503 | 0,000049248751 | 0,000031512794 | 0,000000000000 | 0,000050376001 | 0,000037709722 | 0,000008590454 | 0,000040840451 | 0,000044112510 |
| D144 | CREMENAGA | Lombardia | Varese | 0,000026222453 | 0,000009959628 | 0,000018467032 | 0,000013678249 | 0,000000000000 | 0,000017479150 | 0,000010015333 | 0,000001465595 | 0,000015456289 | 0,000016080009 |
| D185 | CROSIO DELLA VALLE | Lombardia | Varese | 0,000020258051 | 0,000011932342 | 0,000011230070 | 0,000007522339 | 0,000000000000 | 0,000013235091 | 0,000005755915 | 0,000001073117 | 0,000010705717 | 0,000011822417 |
| D192 | CUASSO AL MONTE | Lombardia | Varese | 0,000077570377 | 0,000032373739 | 0,000062202570 | 0,000048126149 | 0,000000000000 | 0,000073697450 | 0,000048070130 | 0,000007855716 | 0,000054522070 | 0,000056765702 |
| D199 | CUGLIATE-FABIASCO | Lombardia | Varese | 0,000060599699 | 0,000029407553 | 0,000053098962 | 0,000061986696 | 0,000000000000 | 0,000057031457 | 0,000043558966 | 0,000009454743 | 0,000050791936 | 0,000046864914 |
| D204 | CUNARDO | Lombardia | Varese | 0,000066900296 | 0,000031289543 | 0,000051340783 | 0,000052093243 | 0,000000000000 | 0,000056426021 | 0,000040852011 | 0,000007241429 | 0,000048775424 | 0,000047611563 |
| D217 | CURIGLIA CON MONTEVIASCO | Lombardia | Varese | 0,000020084897 | 0,000003736004 | 0,000003065987 | 0,000003091288 | 0,000004406696 | 0,000011878103 | 0,000002165247 | 0,00000141416 | 0,000007283816 | 0,000008754518 |
| D238 | CUVEGLIO | Lombardia | Varese | 0,000070984938 | 0,000035681901 | 0,000063788612 | 0,000048477658 | 0,000000000000 | 0,000062423654 | 0,000050784752 | 0,000022439491 | 0,000053399650 | 0,000055126240 |
| D239 | CUVIO | Lombardia | Varese | 0,000045928926 | 0,000015562477 | 0,000027442943 | 0,000030089404 | 0,000000000000 | 0,000033844713 | 0,000024165786 | 0,000003682081 | 0,000029352130 | 0,000029093500 |
| D256 | DAVERIO | Lombardia | Varese | 0,000062053343 | 0,000053025349 | 0,000044796361 | 0,000039152440 | 0,000000000000 | 0,000051116915 | 0,000039950618 | 0,000008191269 | 0,000044379323 | 0,000046212866 |
| D384 | DUMENZA | Lombardia | Varese | 0,000044431224 | 0,000017694218 | 0,000032785708 | 0,000026984993 | 0,000000000000 | 0,000038904659 | 0,000020624102 | 0,000004158254 | 0,000029170479 | 0,000029937128 |
| D385 | DUNO | Lombardia | Varese | 0,000013828598 | 0,000001563968 | 0,000001808193 | 0,000002890412 | 0,000001118358 | 0,000008233191 | 0,000001504088 | 0,000000282834 | 0,000005056562 | 0,000005816428 |
| D467 | FAGNANO OLONA | Lombardia | Varese | 0,000208117885 | 0,000156689179 | 0,000203182910 | 0,000138219619 | 0,000000000000 | 0,000192476662 | 0,000187806451 | 0,000341515634 | 0,000179050928 | 0,000193374186 |
| D543 | FERNO | Lombardia | Varese | 0,000208050187 | 0,000179770661 | 0,000125286260 | 0,000083079170 | 0,000000000000 | 0,000135053940 | 0,000095261115 | 0,000275901225 | 0,000132431396 | 0,000149743715 |
| D551 | FERRERA DI VARESE | Lombardia | Varese | 0,000024346556 | 0,000006688323 | 0,000016568707 | 0,000008829300 | 0,000000000000 | 0,000015515207 | 0,000007419524 | 0,000002086103 | 0,000012745264 | 0,000014118949 |
| D869 | GALLARATE | Lombardia | Varese | 0,000985815102 | 0,001187354564 | 0,001270974008 | 0,001059011820 | 0,000000000000 | 0,000984422312 | 0,001109033568 | 0,001036258506 | 0,001044228581 | 0,001039042754 |
| D871 | GALLIATE LOMBARDO | Lombardia | Varese | 0,000028530790 | 0,000010370555 | 0,000013353928 | 0,000008752861 | 0,000000000000 | 0,000018058468 | 0,000008902129 | 0,000001937133 | 0,000013905335 | 0,000015712776 |
| D946 | GAVIRATE | Lombardia | Varese | 0,000180550204 | 0,000101886755 | 0,000222252941 | 0,000178934482 | 0,000000000000 | 0,000177439641 | 0,000144448107 | 0,000108494346 | 0,000165431211 | 0,000160694385 |
| D951 | GAZZADA SCHIANNO | Lombardia | Varese | 0,000098096142 | 0,000113090987 | 0,000062587880 | 0,000061431361 | 0,000000000000 | 0,000079486509 | 0,000065395652 | 0,000013124029 | 0,000071180600 | 0,000074600546 |
| D963 | GEMONIO | Lombardia | Varese | 0,000061438608 | 0,000029724558 | 0,000059960754 | 0,000041569300 | 0,000000000000 | 0,000055158228 | 0,000038659550 | 0,000008530026 | 0,000045549284 | 0,000046945427 |
| D981 | GERENZANO | Lombardia | Varese | 0,000196392811 | 0,000128985541 | 0,000208786345 | 0,000121242675 | 0,000000000000 | 0,000167511117 | 0,000159272916 | 0,000184147021 | | |

| Codice catastale | Denominazione | Regione | Provincia | FUNZIONI GENERALI | POLIZIA LOCALE | ISTRUZIONE PUBBLICA | RIFIUTI | TPL | VIABILITÀ E TERRITORIO | SOCIALE | ASILI NIDO | COMPLESSIVO | COMPLESSIVO SENZA RIFIUTI |
|------------------|------------------------------|-----------|-----------|-------------------|----------------|---------------------|----------------|----------------|------------------------|----------------|----------------|------------------|---------------------------|
| E299 | INDUNO OLONA | Lombardia | Varese | 0,000181823131 | 0,000086756857 | 0,000164951978 | 0,000163658594 | 0,000000000000 | 0,000187793803 | 0,000152781459 | 0,000153159351 | 0,000157465375 | 0,000155292849 |
| E367 | ISPRA | Lombardia | Varese | 0,000112480716 | 0,000090938842 | 0,000082293292 | 0,000085052670 | 0,000000000000 | 0,000099043212 | 0,000078592214 | 0,000040672600 | 0,000086604318 | 0,000087148622 |
| E386 | JERAGO CON ORAGO | Lombardia | Varese | 0,000092672993 | 0,000066782899 | 0,000078300090 | 0,000068738382 | 0,000000000000 | 0,000083205888 | 0,000073128551 | 0,000016294437 | 0,000072636058 | 0,000074003328 |
| E494 | LAVENA PONTE TRESA | Lombardia | Varese | 0,000131535387 | 0,000095411776 | 0,000095741230 | 0,000135944573 | 0,000000000000 | 0,000103593787 | 0,000092878843 | 0,000015788362 | 0,000107393690 | 0,000097378296 |
| E496 | LAVENO-MOMBELLO | Lombardia | Varese | 0,000199177131 | 0,000116863680 | 0,000124741144 | 0,000148633589 | 0,000000000000 | 0,000182487808 | 0,000149851377 | 0,000182224063 | 0,000153826644 | 0,000155648321 |
| E510 | LEGGIUNO | Lombardia | Varese | 0,000082242625 | 0,000042886686 | 0,000059172679 | 0,000046012706 | 0,000000000000 | 0,000071780272 | 0,000052093058 | 0,000092008611 | 0,000058859881 | 0,000063366555 |
| E665 | LONATE CEPPINO | Lombardia | Varese | 0,000090167626 | 0,000063086932 | 0,000082609594 | 0,000054304731 | 0,000000000000 | 0,000079987147 | 0,000067983100 | 0,000127398637 | 0,000071813489 | 0,000077955405 |
| E666 | LONATE POZZOLO | Lombardia | Varese | 0,000207147365 | 0,000177863029 | 0,000195569939 | 0,000141710669 | 0,000075366946 | 0,000191884110 | 0,000181897270 | 0,000254176719 | 0,000178362287 | 0,000191219347 |
| E707 | LOZZA | Lombardia | Varese | 0,000033398144 | 0,000014082749 | 0,000021929379 | 0,000013161294 | 0,000000000000 | 0,000021334051 | 0,000013606179 | 0,000003380198 | 0,000018548180 | 0,000020437852 |
| E734 | LUINO | Lombardia | Varese | 0,000295514788 | 0,000151285300 | 0,000228241730 | 0,000275514687 | 0,000000000000 | 0,000287473710 | 0,000233305158 | 0,000393377384 | 0,000255053249 | 0,000247875560 |
| E769 | LUVINATE | Lombardia | Varese | 0,000033586293 | 0,000011429970 | 0,000021281965 | 0,000020268399 | 0,000000000000 | 0,000026161278 | 0,000017517406 | 0,000003970771 | 0,000021369290 | 0,000021755472 |
| M339 | MACCAGNO CON PINO E VEDDASCA | Lombardia | Varese | 0,000085132804 | 0,000034498676 | 0,000046552368 | 0,000056135676 | 0,000032674718 | 0,000085903831 | 0,000037395507 | 0,000059629362 | 0,000059068145 | 0,000060096829 |
| E863 | MALNATE | Lombardia | Varese | 0,000253028115 | 0,000207965365 | 0,000259435519 | 0,000244412196 | 0,000000000000 | 0,000239673483 | 0,000273053344 | 0,000256160219 | 0,000241805047 | 0,000240890482 |
| E929 | MARCHIROLO | Lombardia | Varese | 0,000079303096 | 0,000036635663 | 0,000073019190 | 0,000052145814 | 0,000000000000 | 0,000065985312 | 0,000051766721 | 0,000016206509 | 0,000057579291 | 0,000059485306 |
| E965 | MARNATE | Lombardia | Varese | 0,000125328431 | 0,000093172724 | 0,000134318578 | 0,000103907957 | 0,000000000000 | 0,000117869630 | 0,000107308671 | 0,000045290392 | 0,000107811596 | 0,000109180957 |
| F002 | MARZIO | Lombardia | Varese | 0,000020856433 | 0,000003815103 | 0,000004899347 | 0,000007586075 | 0,000000000000 | 0,000011490288 | 0,000004350916 | 0,000000657168 | 0,000009012730 | 0,000009513188 |
| F007 | MASCIAGO PRIMO | Lombardia | Varese | 0,000016704569 | 0,000003007543 | 0,000004090318 | 0,000004971131 | 0,000000000000 | 0,000008470558 | 0,000003549380 | 0,00000601120 | 0,000006875349 | 0,000007543332 |
| F134 | MERCALLO | Lombardia | Varese | 0,000041621141 | 0,000022435445 | 0,000036842341 | 0,000019313582 | 0,000000000000 | 0,000032232219 | 0,000020248704 | 0,000004098403 | 0,000026627037 | 0,000029192532 |
| F154 | MESENZANA | Lombardia | Varese | 0,000042421759 | 0,000014092599 | 0,000043837064 | 0,000024702956 | 0,000000000000 | 0,000032484637 | 0,000018093109 | 0,000032887558 | 0,000029325528 | 0,000030947085 |
| F526 | MONTEGRINO VALTRAVAGLIA | Lombardia | Varese | 0,000040189589 | 0,000015857903 | 0,000028008388 | 0,000025988743 | 0,000000000000 | 0,000038185501 | 0,000019047622 | 0,000003793119 | 0,000026991473 | 0,000027343222 |
| F703 | MONVALLE | Lombardia | Varese | 0,000046729465 | 0,000022523120 | 0,000030994697 | 0,000021711458 | 0,000000000000 | 0,000038197793 | 0,000022479743 | 0,000056684586 | 0,000030581002 | 0,000033692359 |
| F711 | MORAZZONE | Lombardia | Varese | 0,000082633728 | 0,000052921107 | 0,000060333913 | 0,000050233951 | 0,000000000000 | 0,000070610124 | 0,000057035804 | 0,000066775550 | 0,000060527449 | 0,000064138315 |
| F736 | MORNAGO | Lombardia | Varese | 0,000094327477 | 0,000059732344 | 0,000070503314 | 0,000057639392 | 0,000032440221 | 0,000080983483 | 0,000063032317 | 0,000012412257 | 0,000067664169 | 0,000071180771 |
| G008 | OGGIONA CON SANTO STEFANO | Lombardia | Varese | 0,000078579253 | 0,000053481641 | 0,000061158474 | 0,000058650298 | 0,000000000000 | 0,000067407101 | 0,000053490350 | 0,000018351157 | 0,000059265656 | 0,000059481517 |
| G028 | OLGIATE OLONA | Lombardia | Varese | 0,000231180081 | 0,000177179826 | 0,000249617271 | 0,000231290603 | 0,000000000000 | 0,000208458226 | 0,000187027446 | 0,000274293092 | 0,000214370113 | 0,000208434556 |
| G103 | ORIGGIO | Lombardia | Varese | 0,000144427862 | 0,000138246011 | 0,000160583613 | 0,000082566943 | 0,000000000000 | 0,000125479949 | 0,000104826893 | 0,000055515789 | 0,000113443061 | 0,000124274126 |
| G105 | ORINO | Lombardia | Varese | 0,000026863901 | 0,000007875450 | 0,000009729882 | 0,000010961460 | 0,000000000000 | 0,000020740501 | 0,000010047377 | 0,000001104691 | 0,000013975870 | 0,000015033298 |
| G906 | PORTO CERESIO | Lombardia | Varese | 0,000071934172 | 0,000039453930 | 0,000045572136 | 0,000064216295 | 0,000000000000 | 0,000057010911 | 0,000043949458 | 0,000012221785 | 0,000053460470 | 0,000049687423 |
| G907 | PORTO VALTRAVAGLIA | Lombardia | Varese | 0,000070759484 | 0,000024154061 | 0,000032826750 | 0,000043485874 | 0,000000000000 | 0,000064274671 | 0,000033909670 | 0,000012364320 | 0,000044451280 | 0,000044789936 |
| H173 | RANCIO VALCUVIA | Lombardia | Varese | 0,000030853386 | 0,000008978900 | 0,000017159489 | 0,000013238999 | 0,000000000000 | 0,000019824225 | 0,000010132389 | 0,000005360084 | 0,000016456655 | 0,000017585380 |
| H174 | RANCO | Lombardia | Varese | 0,000045585780 | 0,000012394455 | 0,000031557308 | 0,000020994928 | 0,000000000000 | 0,000033335800 | 0,000016442250 | 0,000004615448 | 0,000026018526 | 0,000027780759 |
| H723 | SALTRIO | Lombardia | Varese | 0,000058107717 | 0,000027019252 | 0,000056070221 | 0,000044702273 | 0,000000000000 | 0,000055159288 | 0,000038501442 | 0,000006703229 | 0,000044925209 | 0,000045003413 |
| H736 | SAMARATE | Lombardia | Varese | 0,000263062018 | 0,000198251325 | 0,000266590998 | 0,000202669663 | 0,000000000000 | 0,000248280706 | 0,000252131291 | 0,000220670907 | 0,000229599023 | 0,000239045601 |
| H872 | SANGIANO | Lombardia | Varese | 0,000037053817 | 0,000017130365 | 0,000023278165 | 0,000021446798 | 0,000000000000 | 0,000025916091 | 0,000018428034 | 0,000002917361 | 0,000023173484 | 0,000023779190 |
| I441 | SARONNO | Lombardia | Varese | 0,000667076785 | 0,000856032474 | 0,000706450544 | 0,000631981187 | 0,000519649065 | 0,000611828259 | 0,000762562708 | 0,001090074416 | 0,000695794307 | 0,000718179377 |
| I688 | SESTO CALENDE | Lombardia | Varese | 0,000240241233 | 0,000184271505 | 0,000211824032 | 0,000172642831 | 0,000000000000 | 0,000201411781 | 0,000183442419 | 0,000330395706 | 0,000197246663 | 0,000205877467 |
| I793 | SOLBIATE ARNO | Lombardia | Varese | 0,000088728700 | 0,000074544090 | 0,000059021169 | 0,000043638839 | 0,000000000000 | 0,000068115954 | 0,000056291723 | 0,000011238230 | 0,000058766282 | 0,000064072853 |
| I794 | SOLBIATE OLONA | Lombardia | Varese | 0,000117073968 | 0,000084694095 | 0,000093892148 | 0,000071327524 | 0,000000000000 | 0,000093073106 | 0,000076367668 | 0,000080959044 | 0,000085512260 | 0,000090488138 |
| I819 | SOMMA LOMBARDO | Lombardia | Varese | 0,000387188504 | 0,000246592020 | 0,000323817259 | 0,000242050670 | 0,000165110255 | 0,000369413436 | 0,000277458712 | 0,000285803250 | 0,000301184931 | 0,000321928700 |
| L003 | SUMIRAGO | Lombardia | Varese | 0,000117016995 | 0,000069948899 | 0,000102191175 | 0,000067252944 | 0,000000000000 | 0,000095936788 | 0,000087677503 | 0,000164748728 | 0,000089836982 | 0,000097759260 |
| L032 | TAINO | Lombardia | Varese | 0,000076995884 | 0,000044581298 | 0,000054667077 | 0,000040731482 | 0,000000000000 | 0,000063032351 | 0,000048251280 | 0,000101836219 | 0,000054733817 | 0,000059645711 |
| L115 | TERNATE | Lombardia | Varese | 0,000059422780 | 0,000037485033 | 0,000042214403 | 0,000040057401 | 0,000000000000 | 0,000030211415 | 0,000030211415 | 0,000066394768 | 0,000042768422 | 0,000043719423 |
| L319 | TRADATE | Lombardia | Varese | 0,000352728555 | 0,000352642738 | 0,000268834219 | 0,000219712989 | 0,000000000000 | 0,000303880124 | 0,000304426218 | 0,000331086415 | 0,000281475027 | 0,000303140597 |
| L342 | TRAVEDONA-MONATE | Lombardia | Varese | 0,000080023896 | 0,000048735830 | 0,000076690264 | 0,000056559352 | 0,000000000000 | 0,000068607556 | 0,000054239821 | 0,000008235563 | 0,000060567483 | 0,000061973500 |
| A705 | TRONZANO LAGO MAGGIORE | Lombardia | Varese | 0,000019924197 | 0,000002754372 | 0,000003128771 | 0,000004312265 | 0,000000000000 | 0,000010997873 | 0,000002950974 | 0,000000565666 | 0,000007397711 | 0,000008480058 |
| L480 | UBOLDO | Lombardia | Varese | 0,000179126945 | 0,000133428937 | 0,000220035867 | 0,000115929637 | 0,000000000000 | 0,000169337833 | 0,000160736593 | 0,000342082940 | 0,000161256191 | 0,000177156340 |
| L577 | VALGAINA | Lombardia | Varese | 0,000046650411 | 0,000019320974 | 0,000027429441 | 0,000027817691 | 0,000000000000 | 0,000039044326 | 0,000021794241 | 0,000003775249 | 0,000029418024 | 0,000029979406 |
| L671 | VARANO BORGHI | Lombardia | Varese | 0,000055391013 | 0,000029840602 | 0,000040428300 | 0,000032067105 | 0,000000000000 | 0,000043491095 | 0,000031574379 | 0,000004944935 | 0,000036736627 | 0,000038374653 |
| L682 | VARESE | Lombardia | Varese | 0,001511070801 | 0,002177992167 | 0,001632014391 | 0,001463540554 | 0,003613859461 | 0,001552974495 | 0,001930655436 | 0,002347781642 | 0,001732128894 | 0,001826347276 |
| L703 | VEDANO OLONA | Lombardia | Varese | 0,000130094359 | 0,000093820455 | 0,000126375159 | 0,000102330042 | 0,000000000000 | 0,000115531536 | 0,000118183857 | 0,000239570705 | 0,000116251489 | 0,000121135008 |
| L733 | VENEGONO INFERIORE | Lombardia | Varese | 0,00011144569 | 0,000076247828 | 0,000091593407 | 0,000075786693 | 0,000000000000 | 0,000094842048 | 0,000087007465 | 0,000109942851 | 0,000087611520 | 0,000091759564 |
| L734 | VENEGONO SUPERIORE | Lombardia | Varese | 0,000129608459 | 0,000092350691 | 0,000106594705 | 0,000094534399 | 0,000000000000 | 0,000115433755 | 0,000105473720 | 0,000016750640 | 0,000100869666 | 0,000103092021 |
| L765 | VERGIATE | Lombardia | Varese | 0,000175153075 | 0,000114123644 | 0,000141279600 | 0,000118518461 | 0,000000000000 | 0,000153845814 | 0,000129030301 | 0,000252888570 | 0,000139361161 | 0,000146672594 |
| L876 | VIGGIÙ | Lombardia | Varese | 0,000105359323 | 0,000054936360 | 0,000093604859 | 0,000090348471 | 0,000000000000 | 0,000093606434 | 0,000083624395 | 0,000131353924 | 0,000089210999</ | |

| Codice catastale | Denominazione | Regione | Provincia | FUNZIONI GENERALI | POLIZIA LOCALE | ISTRUZIONE PUBBLICA | RIFIUTI | TPL | VIABILITÀ E TERRITORIO | SOCIALE | ASILI NIDO | COMPLESSIVO | COMPLESSIVO SENZA RIFIUTI |
|------------------|----------------------|---------|---------------|-------------------|----------------|---------------------|----------------|----------------|------------------------|----------------|----------------|----------------|---------------------------|
| B470 | CAMERATA PICENA | Marche | Ancona | 0,000060125866 | 0,000027173220 | 0,000067951792 | 0,000037595314 | 0,000000000000 | 0,000047781457 | 0,000027197701 | 0,000042107899 | 0,000043763769 | 0,000045927607 |
| C060 | CASTELBELLINO | Marche | Ancona | 0,000078437458 | 0,000051835731 | 0,000080423944 | 0,000075745538 | 0,000033072559 | 0,000076171404 | 0,000062434078 | 0,000109659578 | 0,000073121343 | 0,000072200799 |
| C100 | CASTELFIDARDO | Marche | Ancona | 0,000277820112 | 0,000222717832 | 0,000306225224 | 0,000288433183 | 0,000148752198 | 0,000274724997 | 0,000297938453 | 0,000202374916 | 0,000276052540 | 0,000271709521 |
| C152 | CASTELLEONE DI SUASA | Marche | Ancona | 0,000044421999 | 0,000020752452 | 0,000035906363 | 0,000022200093 | 0,000000000000 | 0,000037478437 | 0,000022148722 | 0,000003347351 | 0,000028577685 | 0,000030814888 |
| C248 | CASTELPLANIO | Marche | Ancona | 0,000080793597 | 0,000040646105 | 0,000061049937 | 0,000053217620 | 0,000025502522 | 0,000071473069 | 0,000048737912 | 0,000031260981 | 0,000058475737 | 0,000060320238 |
| C524 | CERRETO D'ESI | Marche | Ancona | 0,000075362542 | 0,000047440869 | 0,000065064860 | 0,000045031345 | 0,000029410510 | 0,000072637921 | 0,000054369186 | 0,000063941877 | 0,000058684514 | 0,000063473923 |
| C615 | CHIARAVALLE | Marche | Ancona | 0,000249532790 | 0,000186353180 | 0,000232263193 | 0,000204173022 | 0,000000000000 | 0,000222344159 | 0,000246393679 | 0,000360960843 | 0,000223490135 | 0,000320266405 |
| D007 | CORINALDO | Marche | Ancona | 0,000113201414 | 0,000060759715 | 0,000091617852 | 0,000078633850 | 0,000029288469 | 0,000104425182 | 0,000073277368 | 0,000182923135 | 0,000090488172 | 0,000094646562 |
| D211 | CUPRAMONTANA | Marche | Ancona | 0,000106774762 | 0,000055587265 | 0,000070419682 | 0,000066461376 | 0,000000000000 | 0,000098890465 | 0,000066372620 | 0,000083074966 | 0,000076404577 | 0,000079892563 |
| D451 | FABRIANO | Marche | Ancona | 0,000543510255 | 0,000585008604 | 0,000550459576 | 0,000405537031 | 0,000354256019 | 0,000653756863 | 0,000638993555 | 0,000485471074 | 0,000530944614 | 0,000574936471 |
| D472 | FALCONARA MARITTIMA | Marche | Ancona | 0,000498776447 | 0,000527633835 | 0,000389752834 | 0,000599973438 | 0,000237749341 | 0,000475377355 | 0,000544297099 | 0,000845266697 | 0,000521894975 | 0,000494505749 |
| D597 | FILOTTRANO | Marche | Ancona | 0,000177521963 | 0,000116084607 | 0,000155311943 | 0,000118607017 | 0,000000000000 | 0,000171911435 | 0,000140832120 | 0,000331215899 | 0,000148821340 | 0,000159420253 |
| D965 | GENGA | Marche | Ancona | 0,000059197423 | 0,000023719276 | 0,000030767843 | 0,000026565742 | 0,000015768582 | 0,000063253663 | 0,000025497300 | 0,000012867456 | 0,000036617037 | 0,000040142941 |
| E388 | JESI | Marche | Ancona | 0,000672572782 | 0,000806714316 | 0,000766721056 | 0,000768656962 | 0,000928458489 | 0,000759202878 | 0,000832531018 | 0,000970278702 | 0,000774108818 | 0,000776021280 |
| E690 | LORETO | Marche | Ancona | 0,000231306379 | 0,000151372821 | 0,000253199781 | 0,000270040308 | 0,000127451494 | 0,000239016566 | 0,000211462074 | 0,000175951825 | 0,000230985965 | 0,000217286051 |
| E837 | MAIOLATI SPONTINI | Marche | Ancona | 0,000130580937 | 0,000070496711 | 0,000106846714 | 0,000105919799 | 0,000000000000 | 0,000114987608 | 0,000095773136 | 0,000154647244 | 0,000106310036 | 0,000106446928 |
| F145 | MERGO | Marche | Ancona | 0,000028491021 | 0,000010113543 | 0,000017411423 | 0,000018384962 | 0,000005806624 | 0,000024122154 | 0,000011906235 | 0,000033060590 | 0,000019493054 | 0,000019881763 |
| F381 | MONSANO | Marche | Ancona | 0,000067823914 | 0,000046466590 | 0,000081081890 | 0,000057139107 | 0,000000000000 | 0,000069112418 | 0,000040343687 | 0,000057165322 | 0,000058549386 | 0,000059044099 |
| F600 | MONTE ROBERTO | Marche | Ancona | 0,000071269615 | 0,000037570550 | 0,00005952337 | 0,000039901855 | 0,000036059758 | 0,000059763441 | 0,000042420564 | 0,000016512500 | 0,000049683752 | 0,000053115154 |
| F634 | MONTE SAN VITO | Marche | Ancona | 0,000116374315 | 0,000071300561 | 0,000127433324 | 0,000117233059 | 0,000061018480 | 0,000112087468 | 0,000097842326 | 0,000178521195 | 0,000112118331 | 0,000110324130 |
| F453 | MONTECAROTTO | Marche | Ancona | 0,000050493641 | 0,000020863749 | 0,000041276811 | 0,000030669548 | 0,000013127751 | 0,000045068736 | 0,000027175888 | 0,000062116236 | 0,000037056940 | 0,000039297580 |
| F560 | MONTEMARCIANO | Marche | Ancona | 0,000200926121 | 0,000200560941 | 0,000163452373 | 0,000195102188 | 0,000055808983 | 0,000197826083 | 0,000162946389 | 0,000316677524 | 0,000187942231 | 0,000185430583 |
| F745 | MORRO D'ALBA | Marche | Ancona | 0,000048338862 | 0,000022549654 | 0,000031215091 | 0,000025288871 | 0,000000000000 | 0,000040858210 | 0,000024886765 | 0,000003809303 | 0,000030503540 | 0,000032332799 |
| F978 | NUMANA | Marche | Ancona | 0,000185187727 | 0,000145317301 | 0,000073079556 | 0,000286141275 | 0,000053818644 | 0,000191635430 | 0,000063566916 | 0,000007303962 | 0,000164785688 | 0,000122215236 |
| G003 | OFFAGNA | Marche | Ancona | 0,000050857852 | 0,000024579761 | 0,000034265028 | 0,000025183826 | 0,000009710964 | 0,000039909866 | 0,000024073483 | 0,000022258750 | 0,000032297805 | 0,000034793325 |
| G157 | OSIMO | Marche | Ancona | 0,000513157415 | 0,000443588370 | 0,000596436404 | 0,000629751454 | 0,000315673052 | 0,000541920926 | 0,000616023979 | 0,001113024170 | 0,000585514419 | 0,000569996464 |
| F401 | OSTRA | Marche | Ancona | 0,000142369608 | 0,000079800579 | 0,000119763158 | 0,000089551294 | 0,000000000000 | 0,000130171859 | 0,000104684711 | 0,000147266513 | 0,000109592988 | 0,000116623435 |
| F581 | OSTRA VETERE | Marche | Ancona | 0,000073862634 | 0,000039723894 | 0,000053393858 | 0,000047477618 | 0,000025312962 | 0,000069067886 | 0,000048821840 | 0,000080996213 | 0,000056212990 | 0,000059277281 |
| G771 | POGGIO SAN MARCELLO | Marche | Ancona | 0,000026215170 | 0,000007108821 | 0,000014880919 | 0,000009265003 | 0,000000000000 | 0,000019211794 | 0,000007847726 | 0,00000809420 | 0,000013491215 | 0,000014973733 |
| G803 | POLVERIGI | Marche | Ancona | 0,000089940415 | 0,000058094740 | 0,000093212621 | 0,000056576061 | 0,000000000000 | 0,000083241377 | 0,000056933366 | 0,000116545695 | 0,000071651887 | 0,000076940352 |
| H575 | ROSORA | Marche | Ancona | 0,000051775282 | 0,000020648232 | 0,000041447483 | 0,000028150883 | 0,000014752827 | 0,000040246597 | 0,000026044583 | 0,000004270815 | 0,000033728074 | 0,000035684503 |
| H979 | SAN MARCELLO | Marche | Ancona | 0,000052748467 | 0,000024699607 | 0,000048891277 | 0,000025420967 | 0,000013766248 | 0,000044543305 | 0,000024334357 | 0,000055582773 | 0,000036654931 | 0,000040595705 |
| I071 | SAN PAOLO DI JESI | Marche | Ancona | 0,000028523469 | 0,000009673523 | 0,000020910726 | 0,000012449038 | 0,000000000000 | 0,000021685808 | 0,000011182896 | 0,000002309442 | 0,000016606635 | 0,000018056977 |
| I251 | SANTA MARIA NUOVA | Marche | Ancona | 0,000086386038 | 0,000051954517 | 0,000061936728 | 0,000050793395 | 0,000029480516 | 0,000075509554 | 0,000058963905 | 0,000085860328 | 0,000064139764 | 0,000068821551 |
| I461 | SASSOFERRATO | Marche | Ancona | 0,000168790095 | 0,000093811084 | 0,000126272786 | 0,000124547853 | 0,000078094494 | 0,000202488776 | 0,000124049289 | 0,000126865366 | 0,000139080550 | 0,000144178489 |
| I608 | SENIGALLIA | Marche | Ancona | 0,000963646770 | 0,000832402235 | 0,000766557232 | 0,001075741884 | 0,000459700747 | 0,001012634357 | 0,000918987385 | 0,001446266389 | 0,000959016771 | 0,000918070647 |
| I643 | SERRA DE' CONTI | Marche | Ancona | 0,000087608721 | 0,000042490143 | 0,000068057920 | 0,000044110254 | 0,000037157657 | 0,000074691563 | 0,000054923882 | 0,000075859931 | 0,000061929357 | 0,000068180138 |
| I653 | SERRA SAN QUIRICO | Marche | Ancona | 0,000067199628 | 0,000032639075 | 0,000054534513 | 0,000039784330 | 0,000016843868 | 0,000068996092 | 0,000037863571 | 0,000067815908 | 0,000050079898 | 0,000053691491 |
| I758 | SIROLO | Marche | Ancona | 0,000139938320 | 0,000092288718 | 0,000066072614 | 0,000111923333 | 0,000038642860 | 0,000121050457 | 0,000062933361 | 0,000118708337 | 0,000101411924 | 0,000097724616 |
| I932 | STAFFOLO | Marche | Ancona | 0,000065750071 | 0,000026795406 | 0,000029224487 | 0,000034053270 | 0,000016126721 | 0,000050932548 | 0,000029895063 | 0,000005662816 | 0,000038793503 | 0,000040456334 |
| M318 | TRECASTELLI | Marche | Ancona | 0,000154988473 | 0,000093084563 | 0,000133638005 | 0,000096773092 | 0,000000000000 | 0,000146191013 | 0,000113889816 | 0,000100499783 | 0,000118187651 | 0,000125699686 |
| A044 | ACQUASANTA TERME | Marche | Ascoli Piceno | 0,000081298510 | 0,000034458021 | 0,000056222984 | 0,000056525379 | 0,000030424937 | 0,00004243147 | 0,000042306661 | 0,000069656375 | 0,000061751937 | 0,000063585367 |
| A047 | ACQUAVIVA PICENA | Marche | Ascoli Piceno | 0,000084464793 | 0,000041227491 | 0,000053119454 | 0,000060654003 | 0,000037538221 | 0,000074548894 | 0,000052571919 | 0,000075667784 | 0,000063204587 | 0,000064099309 |
| A335 | APPIGNANO DEL TRONTO | Marche | Ascoli Piceno | 0,000043532486 | 0,000020485615 | 0,000032366480 | 0,000030374566 | 0,000000000000 | 0,000039002637 | 0,000024736349 | 0,000003161316 | 0,000030623950 | 0,000030711432 |
| A437 | ARQUATA DEL TRONTO | Marche | Ascoli Piceno | 0,000047850188 | 0,000012370551 | 0,000024265481 | 0,000021223258 | 0,000000000000 | 0,000054577827 | 0,000016753909 | 0,000002248401 | 0,000028064919 | 0,000030464912 |
| A462 | ASCOLI PICENO | Marche | Ascoli Piceno | 0,000824765757 | 0,001146670503 | 0,000788111967 | 0,000914515047 | 0,001386566050 | 0,000877502430 | 0,001020108342 | 0,000892269812 | 0,000923210456 | 0,000926260728 |
| B727 | CARASSAI | Marche | Ascoli Piceno | 0,000034614251 | 0,000011814409 | 0,000016930132 | 0,000015349392 | 0,000000000000 | 0,000027351764 | 0,000013307614 | 0,000001161255 | 0,000019133883 | 0,000020461449 |
| C093 | CASTEL DI LAMA | Marche | Ascoli Piceno | 0,000128704954 | 0,000087641240 | 0,000141332745 | 0,000111648059 | 0,000000000000 | 0,000122760177 | 0,000126545612 | 0,000305545858 | 0,000124628618 | 0,000129182081 |
| C321 | CASTIGNANO | Marche | Ascoli Piceno | 0,000066827275 | 0,000033899850 | 0,000050611248 | 0,000043058640 | 0,000000000000 | 0,000061252966 | 0,000038846897 | 0,000005076228 | 0,000046682680 | 0,000047953960 |
| C331 | CASTORANO | Marche | Ascoli Piceno | 0,000056186861 | 0,000026130813 | 0,000036359565 | 0,000029133942 | 0,000014230671 | 0,000044105977 | 0,000032390657 | 0,000005426163 | 0,000036032301 | 0,000038452183 |
| C877 | COLLI DEL TRONTO | Marche | Ascoli Piceno | 0,000073169074 | 0,000028974424 | 0,000056044260 | 0,000075132993 | 0,000017647978 | 0,000071495891 | 0,000047151048 | 0,000009538885 | 0,000059881751 | 0,000054531752 |
| C935 | COMUNANZA | Marche | Ascoli Piceno | 0,000072664672 | 0,000059819138 | 0,000053950453 | 0,000049812117 | 0,000000000000 | 0,000070392464 | 0,000039173782 | 0,000046989666 | 0,000054559727 | 0,000056225146 |
| D096 | COSSIGNANO | Marche | Ascoli Piceno | 0,000032292408 | 0,000010294771 | 0,000018599694 | 0,000012936645 | 0,000010476887 | 0,000023258062 | 0,000012927407 | 0,000001227372 | 0,000017966400 | 0,000019730793 |
| D210 | CUPRA MARITTIMA | Marche | Ascoli Piceno | 0,000147541048 | 0,000103348968 | 0,000088528256 | 0,000172168263 | 0,000040921103 | 0,000154514247 | 0,000092455546 | 0,000024905870 | 0,000127253755 | 0,0001114 |

| Codice catastale | Denominazione | Regione | Provincia | FUNZIONI GENERALI | POLIZIA LOCALE | ISTRUZIONE PUBBLICA | RIFIUTI | TPL | VIABILITÀ E TERRITORIO | SOCIALE | ASILI NIDO | COMPLESSIVO | COMPLESSIVO SENZA RIFIUTI |
|------------------|----------------------------|---------|---------------|-------------------|----------------|---------------------|----------------|----------------|------------------------|----------------|----------------|----------------|---------------------------|
| F487 | MONTE DINOVE | Marche | Ascoli Piceno | 0,000022391265 | 0,000006281099 | 0,000005944174 | 0,000008965669 | 0,000000000000 | 0,000014591497 | 0,000006787470 | 0,000000525759 | 0,000010719766 | 0,000011335087 |
| F501 | MONTEFIORE DELL'ASO | Marche | Ascoli Piceno | 0,000049258938 | 0,000025522747 | 0,000035710896 | 0,000026289248 | 0,000021323162 | 0,000047346108 | 0,000030173666 | 0,000049359920 | 0,000035789839 | 0,000039122561 |
| F516 | MONTEGALLO | Marche | Ascoli Piceno | 0,000030175960 | 0,000006181210 | 0,000005497514 | 0,000013025605 | 0,000000000000 | 0,000031237678 | 0,000007181820 | 0,000000848495 | 0,000015291074 | 0,000016085781 |
| F570 | MONTEMONACO | Marche | Ascoli Piceno | 0,000030293993 | 0,000007859722 | 0,000009711593 | 0,000015504034 | 0,000000000000 | 0,000028661737 | 0,000007220206 | 0,000000848497 | 0,000016320011 | 0,000016606249 |
| F591 | MONTEPRANDONE | Marche | Ascoli Piceno | 0,000191230600 | 0,000140086580 | 0,000259879022 | 0,000269861164 | 0,000051731335 | 0,000188722847 | 0,000199349339 | 0,000365856995 | 0,000220161651 | 0,000202727507 |
| G005 | OFFIDA | Marche | Ascoli Piceno | 0,000120588129 | 0,000056129091 | 0,000081109858 | 0,000120267611 | 0,000000000000 | 0,000100664366 | 0,000077980366 | 0,000127682173 | 0,000098234850 | 0,000090505955 |
| G289 | PALMIANO | Marche | Ascoli Piceno | 0,000016955662 | 0,000002119806 | 0,000002136073 | 0,000003687807 | 0,000001756908 | 0,000008548104 | 0,000002578374 | 0,000000000000 | 0,000006168949 | 0,000007039311 |
| H321 | RIPATRANSONE | Marche | Ascoli Piceno | 0,000096458064 | 0,000061147240 | 0,000062100286 | 0,000083381762 | 0,000046977663 | 0,000095301882 | 0,000062995509 | 0,000103270341 | 0,000079462739 | 0,000078087981 |
| H390 | ROCCAFLUVIONE | Marche | Ascoli Piceno | 0,000053993982 | 0,000024884830 | 0,000035389286 | 0,000031931707 | 0,000012731500 | 0,000053824916 | 0,000027379214 | 0,000062435868 | 0,000038656166 | 0,000041015046 |
| H588 | ROTELLA | Marche | Ascoli Piceno | 0,000028340475 | 0,000011420789 | 0,000016067535 | 0,000012902388 | 0,000006074939 | 0,000024384258 | 0,000011560679 | 0,000001362369 | 0,000016717619 | 0,000018055967 |
| H769 | SAN BENEDETTO DEL TRONTO | Marche | Ascoli Piceno | 0,001016886483 | 0,001046878684 | 0,000751454360 | 0,001364143878 | 0,000516216458 | 0,000988421760 | 0,000996402090 | 0,000850453734 | 0,001045085295 | 0,000933162404 |
| I912 | SPINETOLI | Marche | Ascoli Piceno | 0,000122208949 | 0,000072771880 | 0,000128661038 | 0,000131006786 | 0,000041719368 | 0,000111754302 | 0,000106529743 | 0,000021065124 | 0,000111684424 | 0,000104906312 |
| L728 | VENAROTTA | Marche | Ascoli Piceno | 0,000051059438 | 0,000025313129 | 0,000038081789 | 0,000030371839 | 0,000000000000 | 0,000048162941 | 0,000028025133 | 0,000003722997 | 0,000034794822 | 0,000036346365 |
| A233 | ALTIDONA | Marche | Fermo | 0,000092100726 | 0,000061110318 | 0,000074021828 | 0,000080672998 | 0,000000000000 | 0,000092869514 | 0,000049602859 | 0,000144886260 | 0,000077150809 | 0,000075915257 |
| A252 | AMANDOLA | Marche | Fermo | 0,000089919200 | 0,000043255054 | 0,000062077644 | 0,000052734979 | 0,000000000000 | 0,000090622615 | 0,000056118153 | 0,000024257881 | 0,000062766241 | 0,000066285118 |
| A760 | BELMONTE PICENO | Marche | Fermo | 0,000023667258 | 0,000006866953 | 0,000009854945 | 0,000006153626 | 0,000000000000 | 0,000015996225 | 0,000007695328 | 0,000001039522 | 0,000011116265 | 0,000012857115 |
| B534 | CAMPOFILONE | Marche | Fermo | 0,000058632472 | 0,000028682589 | 0,000032201225 | 0,000039679062 | 0,000000000000 | 0,000050777761 | 0,000029468223 | 0,000022997443 | 0,000039436890 | 0,000039351938 |
| D477 | FALERONE | Marche | Fermo | 0,000081265424 | 0,000038411714 | 0,000058791751 | 0,000039617485 | 0,000000000000 | 0,000069567393 | 0,000048921756 | 0,000080223971 | 0,000055439036 | 0,000060989094 |
| D542 | FERMO | Marche | Fermo | 0,000763881192 | 0,000884643924 | 0,000655024074 | 0,000789397812 | 0,001103321046 | 0,000800904865 | 0,000769787757 | 0,000381965637 | 0,000766449579 | 0,000758399545 |
| D760 | FRANCAVILLA D'ETE | Marche | Fermo | 0,000028946600 | 0,000012929730 | 0,000016540008 | 0,000012464192 | 0,000000000000 | 0,000021290967 | 0,000011527129 | 0,000007809041 | 0,000016561457 | 0,000017998741 |
| E208 | GROTTAZZOLINA | Marche | Fermo | 0,000069682172 | 0,000036204257 | 0,000053077764 | 0,000042214267 | 0,000000000000 | 0,000058118201 | 0,000047886506 | 0,000022903023 | 0,000049215074 | 0,000051670894 |
| E447 | LAPEDONA | Marche | Fermo | 0,000041974239 | 0,000012490217 | 0,000020086467 | 0,000014587925 | 0,000008910092 | 0,000027696802 | 0,000016475565 | 0,000002552885 | 0,000021708955 | 0,000024206949 |
| E807 | MAGLIANO DI TENNA | Marche | Fermo | 0,000045365988 | 0,000016720921 | 0,000027553701 | 0,000021931587 | 0,000000000000 | 0,000030241692 | 0,000018666122 | 0,000011271514 | 0,000026228172 | 0,000027735375 |
| F021 | MASSA FERMANA | Marche | Fermo | 0,000029313811 | 0,000010013783 | 0,000014301521 | 0,000011248335 | 0,000008006025 | 0,000020507026 | 0,000011577871 | 0,000001616332 | 0,000015763706 | 0,000017347658 |
| F379 | MONSAMPietro MORICO | Marche | Fermo | 0,000025205020 | 0,000006709404 | 0,000016510192 | 0,000008084071 | 0,000000000000 | 0,000017246913 | 0,000007443105 | 0,000000923726 | 0,000012878802 | 0,000014560750 |
| F428 | MONTAPPONE | Marche | Fermo | 0,000045863086 | 0,000019881485 | 0,000032154850 | 0,000023263761 | 0,000000000000 | 0,000034329185 | 0,000023947403 | 0,000042127795 | 0,000029986727 | 0,000032345083 |
| F517 | MONTE GIBERTO | Marche | Fermo | 0,000028204511 | 0,000008817340 | 0,000015145048 | 0,000011045717 | 0,000000000000 | 0,000019510314 | 0,000009921030 | 0,000001272340 | 0,000014868865 | 0,000016209992 |
| F599 | MONTE RINALDO | Marche | Fermo | 0,000020143670 | 0,000004109070 | 0,000002594466 | 0,000003777798 | 0,000000000000 | 0,000010646317 | 0,000004735977 | 0,000000967155 | 0,000007575775 | 0,000008908072 |
| F626 | MONTE SAN PIETRANGELI | Marche | Fermo | 0,000058050795 | 0,000025993259 | 0,000033265599 | 0,000028438428 | 0,000000000000 | 0,000046707888 | 0,000034362258 | 0,000005656310 | 0,000035959609 | 0,000038597972 |
| F653 | MONTE URANO | Marche | Fermo | 0,000129500940 | 0,000098119134 | 0,000115373530 | 0,000094941541 | 0,000046453846 | 0,000121980975 | 0,000125415477 | 0,000189242277 | 0,000114560725 | 0,000121442959 |
| F664 | MONTE VIDON COMBATTE | Marche | Fermo | 0,000020948172 | 0,000004631165 | 0,000008780020 | 0,000004353596 | 0,000000000000 | 0,000012921501 | 0,000005468046 | 0,000000461753 | 0,000009089196 | 0,000010750402 |
| F665 | MONTE VIDON CORRADO | Marche | Fermo | 0,000027192971 | 0,000007780715 | 0,000011929291 | 0,000010769554 | 0,000006052627 | 0,000016968428 | 0,000008695626 | 0,000001273166 | 0,000013815534 | 0,000014884037 |
| F493 | MONTEFALCONE APPENNINO | Marche | Fermo | 0,000022302474 | 0,000004954956 | 0,000011364317 | 0,000008555029 | 0,000000000000 | 0,000016676772 | 0,000005811486 | 0,000000564000 | 0,000011309207 | 0,000012275348 |
| F509 | MONTEFORTINO | Marche | Fermo | 0,000041670015 | 0,000013669440 | 0,000023512125 | 0,000019713353 | 0,000009480419 | 0,000046011902 | 0,000016053673 | 0,000001855123 | 0,000025623554 | 0,000027696799 |
| F520 | MONTEGIORGIO | Marche | Fermo | 0,000142610319 | 0,000082239408 | 0,000096411118 | 0,000103364431 | 0,000062048273 | 0,000129701533 | 0,000111667655 | 0,000181459322 | 0,000114747645 | 0,000118740775 |
| F522 | MONTEGRANARO | Marche | Fermo | 0,000200752285 | 0,000127928570 | 0,000163217305 | 0,000161101892 | 0,000121167641 | 0,000192644798 | 0,000216155634 | 0,000244285912 | 0,000181023088 | 0,000188011265 |
| F536 | MONTELEONE DI FERMO | Marche | Fermo | 0,000019725073 | 0,000004271298 | 0,000003179181 | 0,000004560236 | 0,000004227515 | 0,000011422494 | 0,000004807647 | 0,000000232762 | 0,000007999450 | 0,000009205895 |
| F549 | MONTEPARO | Marche | Fermo | 0,000026267899 | 0,000010749956 | 0,000011177851 | 0,000010301265 | 0,000007637420 | 0,000021232744 | 0,000010345664 | 0,000001837218 | 0,000014459966 | 0,000015918802 |
| F614 | MONTERUBBIANO | Marche | Fermo | 0,000056579309 | 0,000024721898 | 0,000036252171 | 0,000024787447 | 0,000000000000 | 0,000048811863 | 0,000030297981 | 0,000003597846 | 0,000034567500 | 0,000037998255 |
| F697 | MONTOTTONE | Marche | Fermo | 0,000032411886 | 0,000010544871 | 0,000016871934 | 0,000010973971 | 0,000000000000 | 0,000024604837 | 0,000012246029 | 0,000001154646 | 0,000016979691 | 0,000019086444 |
| F722 | MORESCO | Marche | Fermo | 0,000025250023 | 0,000006052329 | 0,000009950107 | 0,000007781277 | 0,000000000000 | 0,000014794386 | 0,000006982476 | 0,000015572978 | 0,000012111047 | 0,000013629891 |
| G137 | ORTEZZANO | Marche | Fermo | 0,000029879622 | 0,000011246827 | 0,000012414240 | 0,000011680377 | 0,000000000000 | 0,000009439988 | 0,000000943998 | 0,000002639992 | 0,000015040155 | 0,000016218735 |
| G403 | PEDASO | Marche | Fermo | 0,000078705533 | 0,000045787506 | 0,000054739723 | 0,000064653360 | 0,000000000000 | 0,000063530624 | 0,000040359307 | 0,000012252704 | 0,000056749086 | 0,000053976337 |
| G516 | PETRITOLI | Marche | Fermo | 0,000064029692 | 0,000026723865 | 0,000031950777 | 0,000034193232 | 0,000000000000 | 0,000049987025 | 0,000033266582 | 0,000004197696 | 0,000038665561 | 0,000040234413 |
| G873 | PONZANO DI FERMO | Marche | Fermo | 0,000043852223 | 0,000018027331 | 0,000037724936 | 0,000017349386 | 0,000000000000 | 0,000035050902 | 0,000021741504 | 0,000054549291 | 0,000028879646 | 0,000032924358 |
| G920 | PORTO SAN GIORGIO | Marche | Fermo | 0,000290996309 | 0,000381706210 | 0,000308604454 | 0,000445892267 | 0,000133807987 | 0,000264722750 | 0,000307054876 | 0,000280913566 | 0,000333549420 | 0,000294140556 |
| G921 | PORTO SANT'ELPIDIO | Marche | Fermo | 0,000345125304 | 0,000577011547 | 0,000570436032 | 0,000546917951 | 0,000181105634 | 0,000421383587 | 0,000561286045 | 0,000438913427 | 0,000483683074 | 0,000461500845 |
| H182 | RAPAGNANO | Marche | Fermo | 0,000050702121 | 0,000022749101 | 0,000043602393 | 0,000021068608 | 0,000000000000 | 0,000038544819 | 0,000028018684 | 0,000050923708 | 0,000033522935 | 0,000037891801 |
| I324 | SANT'ELPIDIO A MARE | Marche | Fermo | 0,000261715163 | 0,000185515117 | 0,000208746156 | 0,000227477122 | 0,000108470432 | 0,000249517677 | 0,00028984918 | 0,000601004552 | 0,000251494510 | 0,000259919594 |
| I315 | SANTA VITTORIA IN MATENANO | Marche | Fermo | 0,000039473351 | 0,000014881918 | 0,000022333227 | 0,000014982751 | 0,000012012326 | 0,000033252106 | 0,000019197195 | 0,000002690432 | 0,000022974420 | 0,000025777826 |
| C070 | SERVIGLIANO | Marche | Fermo | 0,000061603737 | 0,000024994439 | 0,000043082958 | 0,000029702293 | 0,000000000000 | 0,000048233715 | 0,000032864081 | 0,000003924330 | 0,000038073033 | 0,000041009414 |
| I774 | SMERILLO | Marche | Fermo | 0,000020534026 | 0,000004430661 | 0,000008913165 | 0,000005930964 | 0,000000000000 | 0,000013276780 | 0,000004533905 | 0,000000467475 | 0,000009319443 | 0,000010508091 |
| L279 | TORRE SAN PATRIZIO | Marche | Fermo | 0,000047702142 | 0,000023515088 | 0,000029076916 | 0,000021479830 | 0,000000000000 | 0,000038122562 | 0,000030549117 | 0,000004273424 | 0,000029746972 | 0,000032647012 |
| A329 | APIRO | Marche | Macerata | 0,000062580817 | 0,000027812818 | 0,000046348527 | 0,000035500917 | 0,000017824178 | 0,000066276201 | 0,000032959767 | 0,000051380256 | | |

| Codice catastale | Denominazione | Regione | Provincia | FUNZIONI GENERALI | POLIZIA LOCALE | ISTRUZIONE PUBBLICA | RIFIUTI | TPL | VIABILITÀ E TERRITORIO | SOCIALE | ASILI NIDO | COMPLESSIVO | COMPLESSIVO SENZA RIFIUTI |
|------------------|---------------------------|---------|-----------------|-------------------|----------------|---------------------|----------------|----------------|------------------------|----------------|----------------|----------------|---------------------------|
| C267 | CASTELSANTANGELO SUL NERA | Marche | Macerata | 0,000027257632 | 0,000003606247 | 0,000001847873 | 0,000005641366 | 0,000000000000 | 0,000028760644 | 0,000004009441 | 0,000000429533 | 0,000011347569 | 0,000013349254 |
| C582 | CESSAPALOMBO | Marche | Macerata | 0,000022443965 | 0,000005776857 | 0,000013300128 | 0,000006212321 | 0,000000000000 | 0,000020774839 | 0,000006087967 | 0,000001272044 | 0,000011597112 | 0,000013486048 |
| C704 | CINGOLI | Marche | Macerata | 0,000209262560 | 0,000107201454 | 0,000185589142 | 0,000143419289 | 0,000000000000 | 0,000247732143 | 0,000158848106 | 0,000072004999 | 0,000166629196 | 0,000174771023 |
| C770 | CIVITANOVA MARCHE | Marche | Macerata | 0,000804902580 | 0,000781758561 | 0,000755452247 | 0,000961573494 | 0,000401476311 | 0,000786455029 | 0,000858133950 | 0,000765029707 | 0,000828765875 | 0,000782178152 |
| C886 | COLMURANO | Marche | Macerata | 0,000038464042 | 0,000012680522 | 0,000034971102 | 0,000020920097 | 0,000000000000 | 0,000029717297 | 0,000016273719 | 0,000002921961 | 0,000024549756 | 0,000025823008 |
| D042 | CORRIDONIA | Marche | Macerata | 0,000256840711 | 0,000165883343 | 0,000217604779 | 0,000261014923 | 0,000099320041 | 0,000238753558 | 0,000252105435 | 0,000278566923 | 0,000239295319 | 0,000231676277 |
| D429 | ESANATOGLIA | Marche | Macerata | 0,000058098743 | 0,000026657430 | 0,000046936580 | 0,000032826328 | 0,000015100696 | 0,000056329812 | 0,000029433358 | 0,000003614670 | 0,000039738582 | 0,000042163338 |
| D564 | FIASTRA | Marche | Macerata | 0,000037936718 | 0,000009948945 | 0,000018302062 | 0,000016409350 | 0,000000000000 | 0,000047493400 | 0,000009382611 | 0,000000848506 | 0,000021894356 | 0,000023818447 |
| D628 | FIUMINATA | Marche | Macerata | 0,000047968990 | 0,000017563167 | 0,000025128971 | 0,000024034378 | 0,000000000000 | 0,000059022750 | 0,000021168995 | 0,000002627200 | 0,000030518932 | 0,000032793656 |
| D853 | GAGLIOLE | Marche | Macerata | 0,000027048424 | 0,000008487193 | 0,000023138280 | 0,000010559860 | 0,000000000000 | 0,000021268074 | 0,000007629115 | 0,000001131118 | 0,000015384124 | 0,000017076433 |
| E228 | GUALDO | Marche | Macerata | 0,000030892222 | 0,000011465126 | 0,000015653099 | 0,000015368122 | 0,000000000000 | 0,000027364899 | 0,000011610478 | 0,000001717345 | 0,000017982370 | 0,000018899425 |
| E694 | LORO PICENO | Marche | Macerata | 0,000064510203 | 0,000029230244 | 0,000050018640 | 0,000033970411 | 0,000015518033 | 0,000055829844 | 0,000035166222 | 0,000051921551 | 0,000044573144 | 0,000048292487 |
| E783 | MACERATA | Marche | Macerata | 0,000715948073 | 0,001093425520 | 0,000701198888 | 0,000749163974 | 0,001487111831 | 0,000809881277 | 0,000890727171 | 0,001050861271 | 0,000825360532 | 0,000852089601 |
| F051 | MATELICA | Marche | Macerata | 0,000209205025 | 0,000098092080 | 0,000170341367 | 0,000153186893 | 0,000116572230 | 0,000209635148 | 0,000159112583 | 0,000208948848 | 0,000171159434 | 0,000177464041 |
| F268 | MOGLIANO | Marche | Macerata | 0,000103826389 | 0,000052190999 | 0,000070413176 | 0,000059802639 | 0,000000000000 | 0,000094580500 | 0,000069464921 | 0,000156227658 | 0,000076654250 | 0,000082565645 |
| F460 | MONTE CAVALLO | Marche | Macerata | 0,000018647098 | 0,000002214296 | 0,000002801191 | 0,000002801191 | 0,000000000000 | 0,000014404967 | 0,00000237605 | 0,000000158781 | 0,000006902922 | 0,000008341772 |
| F621 | MONTE SAN GIUSTO | Marche | Macerata | 0,000123657289 | 0,000082660800 | 0,000124422693 | 0,000100641715 | 0,000000000000 | 0,000118910469 | 0,000127024196 | 0,000311950950 | 0,000118102649 | 0,000124227788 |
| F622 | MONTE SAN MARTINO | Marche | Macerata | 0,000028109865 | 0,000009025769 | 0,000021113480 | 0,000012301241 | 0,000000000000 | 0,000022904852 | 0,000009054753 | 0,000000691809 | 0,000016216683 | 0,000017590185 |
| F454 | MONTECASSIANO | Marche | Macerata | 0,000148565942 | 0,000085879041 | 0,000132145198 | 0,000108080427 | 0,000040571133 | 0,000133752981 | 0,000104230979 | 0,000033233109 | 0,000114935376 | 0,000117340031 |
| F482 | MONTECOSARO | Marche | Macerata | 0,000127385668 | 0,000081523181 | 0,000127640826 | 0,000105197161 | 0,000034721919 | 0,000119329261 | 0,000099538680 | 0,000146176100 | 0,000110885737 | 0,000112881239 |
| F496 | MONTEFANO | Marche | Macerata | 0,000075386366 | 0,000039544559 | 0,000056014462 | 0,000046781876 | 0,000029528644 | 0,000071831171 | 0,000049888761 | 0,000021006494 | 0,000054976065 | 0,000057850513 |
| F552 | MONTELUPONE | Marche | Macerata | 0,000082192609 | 0,000043595683 | 0,000061881295 | 0,000047956719 | 0,000000000000 | 0,000074074504 | 0,000050865418 | 0,000007733238 | 0,000056585681 | 0,000059612643 |
| F749 | MORROVALLE | Marche | Macerata | 0,000185195846 | 0,000111914760 | 0,000161842318 | 0,000159782337 | 0,000078476523 | 0,000173442174 | 0,000156546069 | 0,000180783521 | 0,000160968654 | 0,000161384803 |
| F793 | MUCCIA | Marche | Macerata | 0,000035388236 | 0,000013562076 | 0,000024731104 | 0,000017215765 | 0,000000000000 | 0,000028700772 | 0,000010212498 | 0,000001885099 | 0,000020614901 | 0,000021807288 |
| G436 | PENNA SAN GIOVANNI | Marche | Macerata | 0,000039427960 | 0,000013097684 | 0,000018729494 | 0,000018734199 | 0,000012707214 | 0,000035096613 | 0,000015973628 | 0,000001242610 | 0,000023035554 | 0,000024544430 |
| G515 | PETRIOLO | Marche | Macerata | 0,000048919387 | 0,000022367068 | 0,000043115200 | 0,000022949458 | 0,000013298914 | 0,000041528424 | 0,000024600530 | 0,000004732242 | 0,000032055111 | 0,000035249293 |
| G657 | PIEVE TORINA | Marche | Macerata | 0,000052370299 | 0,000017144696 | 0,000028637849 | 0,000026462990 | 0,000000000000 | 0,000058594714 | 0,000021196520 | 0,000001736198 | 0,000032354728 | 0,000034421497 |
| G690 | PIORACO | Marche | Macerata | 0,000037786958 | 0,000013903737 | 0,000023653832 | 0,000018280918 | 0,000000000000 | 0,000032617062 | 0,000015305439 | 0,000001477769 | 0,000022484547 | 0,000023959142 |
| D566 | POGGIO SAN VICINO | Marche | Macerata | 0,000017880142 | 0,000002811261 | 0,000007732421 | 0,000003986609 | 0,000000000000 | 0,000011092283 | 0,000003601886 | 0,000000342673 | 0,000007621014 | 0,000008895930 |
| F567 | POLLENZA | Marche | Macerata | 0,000147249455 | 0,000081426900 | 0,000114589647 | 0,000086066041 | 0,000061411980 | 0,000129156624 | 0,000102561086 | 0,000178428613 | 0,000111855676 | 0,000120902449 |
| G919 | PORTO RECANATI | Marche | Macerata | 0,000337282651 | 0,000273594403 | 0,000206630052 | 0,000325095140 | 0,000096063742 | 0,000360992127 | 0,000221982864 | 0,000058643264 | 0,000278973630 | 0,000262794617 |
| F632 | POTENZA PICENA | Marche | Macerata | 0,000327888152 | 0,000281976622 | 0,000231199587 | 0,000330400772 | 0,000000000000 | 0,000328440694 | 0,000282700107 | 0,000349178062 | 0,000295868330 | 0,000283754659 |
| H211 | RECANATI | Marche | Macerata | 0,000344577846 | 0,000322298933 | 0,000367523396 | 0,000360817061 | 0,000256541872 | 0,000346852203 | 0,000390575321 | 0,000526703522 | 0,000361777423 | 0,000362114310 |
| H323 | RIPE SAN GINESIO | Marche | Macerata | 0,000031338643 | 0,000008470357 | 0,000020491760 | 0,000010791681 | 0,000000000000 | 0,000022533794 | 0,000010791846 | 0,000026453176 | 0,000017555068 | 0,000019927603 |
| H876 | SAN GINESIO | Marche | Macerata | 0,000092261744 | 0,000041649587 | 0,000063704747 | 0,000058647653 | 0,000031103508 | 0,000099074754 | 0,000055749385 | 0,000005210308 | 0,000066102339 | 0,000068717376 |
| I156 | SAN SEVERINO MARCHE | Marche | Macerata | 0,000247883176 | 0,000112144917 | 0,000222281449 | 0,000212719314 | 0,000123693722 | 0,000294325425 | 0,000209161312 | 0,000277691387 | 0,000222663805 | 0,000226152243 |
| I286 | SANT'ANGELO IN PONTANO | Marche | Macerata | 0,000044319250 | 0,000016025299 | 0,000031758254 | 0,000023260476 | 0,000000000000 | 0,000037611590 | 0,000021305175 | 0,000002282186 | 0,000027811091 | 0,000029407407 |
| I436 | SARNANO | Marche | Macerata | 0,000097232759 | 0,000042300992 | 0,000063826850 | 0,000058283307 | 0,000037311790 | 0,000109285331 | 0,000054209391 | 0,000006000488 | 0,000068255247 | 0,000071753315 |
| I569 | SEFRO | Marche | Macerata | 0,000022771868 | 0,000006038635 | 0,000012177391 | 0,000006504117 | 0,000000000000 | 0,000022528778 | 0,000006199208 | 0,000006815969 | 0,000012049794 | 0,000013995168 |
| I651 | SERRAPETRONA | Marche | Macerata | 0,000034622332 | 0,000018288148 | 0,000015221266 | 0,000017305515 | 0,000000000000 | 0,000033582118 | 0,000010928645 | 0,000002620859 | 0,000020300039 | 0,000021350491 |
| I661 | SERRAVALLE DI CHIANTI | Marche | Macerata | 0,000041679463 | 0,000012591364 | 0,000027520940 | 0,000017929457 | 0,000000000000 | 0,000061499876 | 0,000016960231 | 0,000003393980 | 0,000027348305 | 0,000030652353 |
| L191 | TOLENTINO | Marche | Macerata | 0,00034298346 | 0,000282429651 | 0,000283592290 | 0,000384250369 | 0,000201205551 | 0,000309914267 | 0,000333868273 | 0,000673439571 | 0,000345359013 | 0,000331716274 |
| L366 | TREIA | Marche | Macerata | 0,000207864365 | 0,000122617334 | 0,000143757448 | 0,000155502920 | 0,000090858081 | 0,000206934545 | 0,000152759956 | 0,000023392339 | 0,000160410457 | 0,000162131978 |
| L501 | URBISAGLIA | Marche | Macerata | 0,000065805321 | 0,000030441852 | 0,000044882638 | 0,000049767509 | 0,000000000000 | 0,000054733941 | 0,000033632616 | 0,000064408613 | 0,000047945478 | 0,000047306326 |
| L517 | USSITA | Marche | Macerata | 0,000041814364 | 0,000008680367 | 0,000005511672 | 0,000015405075 | 0,000004549848 | 0,000040711070 | 0,000005993190 | 0,000000952325 | 0,000019455804 | 0,000020876764 |
| M382 | VALFORNACE | Marche | Macerata | 0,000039674422 | 0,000014638925 | 0,000025421912 | 0,000016245277 | 0,000000000000 | 0,000043114586 | 0,000013709736 | 0,000001751985 | 0,000023623021 | 0,000026211068 |
| M078 | VISSO | Marche | Macerata | 0,000050396147 | 0,000018230796 | 0,000022712295 | 0,000068249289 | 0,000000000000 | 0,000058259754 | 0,000014449338 | 0,000029674181 | 0,000042118162 | 0,000032951597 |
| A035 | ACQUALAGNA | Marche | Pesaro e Urbino | 0,000101924377 | 0,000057780987 | 0,000090620323 | 0,000084111284 | 0,000000000000 | 0,000094885869 | 0,000065919349 | 0,000148556768 | 0,000084802257 | 0,000085044644 |
| A327 | APECCHIO | Marche | Pesaro e Urbino | 0,000049875014 | 0,000026479162 | 0,000045249574 | 0,000045658981 | 0,000015992926 | 0,000061920500 | 0,000028066267 | 0,000002871924 | 0,000041692101 | 0,000040300554 |
| A740 | BELFORTE ALL'ISAURO | Marche | Pesaro e Urbino | 0,000023941630 | 0,000010585172 | 0,000022471881 | 0,000009702858 | 0,000005676583 | 0,000018616026 | 0,000009134030 | 0,000030152198 | 0,000015837591 | 0,000017989601 |
| B026 | BORGO PACE | Marche | Pesaro e Urbino | 0,000027564329 | 0,000009601093 | 0,000014164202 | 0,000013977099 | 0,000004960499 | 0,000026653161 | 0,000007866256 | 0,000000565663 | 0,000016103191 | 0,000016849005 |
| B352 | CAGLI | Marche | Pesaro e Urbino | 0,000177229421 | 0,000080908192 | 0,000130522485 | 0,000137091747 | 0,000070109951 | 0,000226561692 | 0,000132924690 | 0,000221576050 | 0,000151295045 | 0,000156277435 |
| B636 | CANTIANO | Marche | Pesaro e Urbino | 0,000062437252 | 0,000026989571 | 0,000030304393 | 0,000042268937 | 0,000025788970 | 0,000067858103 | 0,000035012102 | 0,000045621271 | 0,000045112575 | 0,000046110098 |
| B816 | CARPEGNA | Marche | Pesaro e Urbino | 0,000049762001 | 0,000025263230 | 0,000037832306 | 0,000043742284 | 0,000000000000 | 0,000051020040 | 0,000024288151 | 0,000004099712 | 0,00 | |

| Codice catastale | Denominazione | Regione | Provincia | FUNZIONI GENERALI | POLIZIA LOCALE | ISTRUZIONE PUBBLICA | RIFIUTI | TPL | VIABILITÀ E TERRITORIO | SOCIALE | ASILI NIDO | COMPLESSIVO | COMPLESSIVO SENZA RIFIUTI |
|------------------|------------------------|---------|-----------------|-------------------|-----------------|---------------------|----------------|----------------|------------------------|-----------------|----------------|----------------|---------------------------|
| D808 | FRONTONE | Marche | Pesaro e Urbino | 0,000049222074 | 0,000017486473 | 0,000022888755 | 0,000026768739 | 0,000009995878 | 0,000041306157 | 0,000019296807 | 0,000007262032 | 0,000029277183 | 0,000030157123 |
| D836 | GABICCE MARE | Marche | Pesaro e Urbino | 0,000184312970 | 0,000182420427 | 0,000135471915 | 0,000201921897 | 0,000052087254 | 0,000168245195 | 0,000106149851 | 0,000172020569 | 0,000163531620 | 0,000150064654 |
| E122 | GRADARA | Marche | Pesaro e Urbino | 0,000112142791 | 0,000063016208 | 0,000101103004 | 0,000068792986 | 0,000019305007 | 0,000093430676 | 0,000062734526 | 0,000156128770 | 0,000084804177 | 0,000090420759 |
| E351 | ISOLA DEL PIANO | Marche | Pesaro e Urbino | 0,000021113620 | 0,000009282469 | 0,000021717909 | 0,000008610997 | 0,000005105743 | 0,000018701058 | 0,000007328954 | 0,000000988076 | 0,000013399641 | 0,000015079454 |
| E743 | LUNANO | Marche | Pesaro e Urbino | 0,000036416100 | 0,000016431238 | 0,000033368157 | 0,000022538926 | 0,000007689290 | 0,000031747696 | 0,000018847170 | 0,000004171520 | 0,000025563986 | 0,000026625149 |
| E785 | MACERATA FELTRIA | Marche | Pesaro e Urbino | 0,000052821597 | 0,000025402669 | 0,000041031845 | 0,000037892333 | 0,000000000000 | 0,000051605663 | 0,000029706550 | 0,000039110778 | 0,000039520500 | 0,000040091647 |
| F135 | MERCATELLO SUL METAURO | Marche | Pesaro e Urbino | 0,000037254462 | 0,000019671868 | 0,000027307887 | 0,000029355800 | 0,000000000000 | 0,000044140016 | 0,000019303676 | 0,000002858631 | 0,000028180583 | 0,000027768328 |
| F136 | MERCATINO CONCA | Marche | Pesaro e Urbino | 0,000031254435 | 0,000009162618 | 0,000024176871 | 0,000020095037 | 0,000000000000 | 0,000025103078 | 0,000014739087 | 0,000037849194 | 0,000021841005 | 0,000022453475 |
| F310 | MOMBAROCCIO | Marche | Pesaro e Urbino | 0,000057611033 | 0,000025859238 | 0,000047041597 | 0,000039027668 | 0,000017724119 | 0,000048705473 | 0,000026386268 | 0,000003809335 | 0,000039922854 | 0,000040236877 |
| F347 | MONDAVIO | Marche | Pesaro e Urbino | 0,000082393419 | 0,000046129620 | 0,000084157055 | 0,000060529451 | 0,000000000000 | 0,000074339565 | 0,000055740090 | 0,000083042745 | 0,000066659440 | 0,000068809785 |
| F348 | MONDOLFO | Marche | Pesaro e Urbino | 0,000342311433 | 0,000251828565 | 0,000230296615 | 0,000299225291 | 0,000000000000 | 0,000306752253 | 0,000251683827 | 0,000282656863 | 0,000278420127 | 0,0002711121862 |
| F467 | MONTE CERIGNONE | Marche | Pesaro e Urbino | 0,000031104138 | 0,000007751708 | 0,000015365534 | 0,000013794208 | 0,000000000000 | 0,000020845516 | 0,000009333432 | 0,000000902677 | 0,000016157729 | 0,000016986831 |
| F524 | MONTE GRIMANO TERME | Marche | Pesaro e Urbino | 0,000036878255 | 0,000012878153 | 0,000024252943 | 0,000022517316 | 0,000000000000 | 0,000033827006 | 0,000017428590 | 0,000001023627 | 0,000023870807 | 0,000024345599 |
| F589 | MONTE PORZIO | Marche | Pesaro e Urbino | 0,000067890985 | 0,000032560238 | 0,000048554999 | 0,000045481687 | 0,000009505355 | 0,000053808338 | 0,000036427303 | 0,000004963132 | 0,000046203431 | 0,000046456613 |
| F450 | MONTECALVO IN FOGLIA | Marche | Pesaro e Urbino | 0,000065974626 | 0,000038212256 | 0,000061535805 | 0,000042076242 | 0,000000000000 | 0,000052212926 | 0,000035201390 | 0,000008079490 | 0,000046450914 | 0,000047985510 |
| F497 | MONTEFELCINO | Marche | Pesaro e Urbino | 0,000059725414 | 0,000032506073 | 0,000051810779 | 0,000041580358 | 0,000022533052 | 0,000058272088 | 0,000036564650 | 0,00001822850 | 0,000045266458 | 0,000046559509 |
| F533 | MONTELABBATE | Marche | Pesaro e Urbino | 0,000116075585 | 0,000102252549 | 0,000114597956 | 0,000122456059 | 0,000000000000 | 0,000110744629 | 0,000096578371 | 0,000134811700 | 0,000109825739 | 0,000105395135 |
| G416 | PEGLIO | Marche | Pesaro e Urbino | 0,000024551981 | 0,000011404581 | 0,000032411059 | 0,000010810591 | 0,000000000000 | 0,000020565447 | 0,000007670234 | 0,000016504674 | 0,000016886416 | 0,000019017761 |
| G453 | PERGOLA | Marche | Pesaro e Urbino | 0,000133763984 | 0,000079094968 | 0,000103406203 | 0,000123820009 | 0,000066111768 | 0,000152845789 | 0,000111063296 | 0,000107372086 | 0,000118973067 | 0,000117272803 |
| G479 | PESARO | Marche | Pesaro e Urbino | 0,001633470612 | 0,001890476621 | 0,002031493246 | 0,002405536471 | 0,002848458042 | 0,001783010200 | 0,002236261550 | 0,003394313501 | 0,002122845531 | 0,002023680083 |
| G514 | PETRIANO | Marche | Pesaro e Urbino | 0,000056945481 | 0,000029859730 | 0,000054985866 | 0,000032899165 | 0,000000000000 | 0,000048868824 | 0,000037308952 | 0,000007732765 | 0,000040791144 | 0,000043559580 |
| G551 | PIANDIMELETO | Marche | Pesaro e Urbino | 0,000048810365 | 0,000023279520 | 0,000044791792 | 0,000036153690 | 0,000015817129 | 0,000048539867 | 0,000028410001 | 0,000007880816 | 0,000037377137 | 0,000037806311 |
| G627 | PIETRARUBBIA | Marche | Pesaro e Urbino | 0,000026595697 | 0,000010056116 | 0,000012336703 | 0,000012234767 | 0,000000000000 | 0,000018924625 | 0,000008514447 | 0,000014277807 | 0,000014798025 | 0,000015697192 |
| G682 | PIOBBICO | Marche | Pesaro e Urbino | 0,000052353028 | 0,000028035674 | 0,000043829533 | 0,000033453363 | 0,000000000000 | 0,000051306166 | 0,000031428230 | 0,000033227975 | 0,000038825913 | 0,000040710555 |
| H809 | SAN COSTANZO | Marche | Pesaro e Urbino | 0,000098868237 | 0,000057109355 | 0,000076344462 | 0,000065175624 | 0,000000000000 | 0,000097183044 | 0,000065871661 | 0,000019048130 | 0,000072649928 | 0,000075271847 |
| H958 | SAN LORENZO IN CAMPO | Marche | Pesaro e Urbino | 0,000080806259 | 0,000041810615 | 0,000062025957 | 0,000048024247 | 0,000023605466 | 0,000070186373 | 0,000050779047 | 0,000088491136 | 0,000059647116 | 0,000063724314 |
| I287 | SANT'ANGELO IN VADO | Marche | Pesaro e Urbino | 0,000093359665 | 0,000055537880 | 0,000073597267 | 0,000084604256 | 0,000029031657 | 0,000091049368 | 0,000063574363 | 0,000156105503 | 0,000081315534 | 0,000080161880 |
| I344 | SANT'IPPOLITO | Marche | Pesaro e Urbino | 0,000046179648 | 0,000016647279 | 0,000032728674 | 0,000030429914 | 0,000010564800 | 0,000035593922 | 0,000019368054 | 0,000003524541 | 0,000030059839 | 0,000029930019 |
| M413 | SASSOCORVARO AUDITORE | Marche | Pesaro e Urbino | 0,000102484031 | 0,000061921701 | 0,000112669542 | 0,000090963448 | 0,000000000000 | 0,000108268082 | 0,000077250415 | 0,000155270914 | 0,000093461231 | 0,000094337431 |
| I654 | SERRA SANT'ABBONDIO | Marche | Pesaro e Urbino | 0,000033402626 | 0,000013523246 | 0,000020264943 | 0,000019821429 | 0,000011527535 | 0,000034234611 | 0,000015357044 | 0,000001134016 | 0,000022129994 | 0,000022939817 |
| L078 | TAVOLETO | Marche | Pesaro e Urbino | 0,000028057105 | 0,000011476061 | 0,000022360192 | 0,000015227924 | 0,000007191204 | 0,000021051104 | 0,000010675886 | 0,000001915790 | 0,000017611656 | 0,000018447848 |
| L081 | TAVULLIA | Marche | Pesaro e Urbino | 0,000157270845 | 0,000106265238 | 0,000151690015 | 0,000135169368 | 0,000041511129 | 0,000144586870 | 0,000111842424 | 0,000208473486 | 0,000136891757 | 0,000137495956 |
| M379 | TERRE ROVERESCHE | Marche | Pesaro e Urbino | 0,000118969809 | 0,000070790400 | 0,000092385304 | 0,000082624659 | 0,000053558411 | 0,0000111661008 | 0,000082827635 | 0,000111587587 | 0,000093831683 | 0,000097763007 |
| L498 | URBANIA | Marche | Pesaro e Urbino | 0,000145315526 | 0,000079308738 | 0,000119834002 | 0,000105058716 | 0,000076735798 | 0,000140162531 | 0,000115839830 | 0,000019093049 | 0,000121308500 | 0,000127008779 |
| L500 | URBINO | Marche | Pesaro e Urbino | 0,000294930283 | 0,000495684682 | 0,000296281349 | 0,000346882680 | 0,000589494661 | 0,000394619499 | 0,000272458638 | 0,000384384510 | 0,000344042945 | 0,000343046792 |
| M331 | VALLEFOGLIA | Marche | Pesaro e Urbino | 0,000226025265 | 0,000183286730 | 0,000282960673 | 0,000259233280 | 0,000115348284 | 0,000220965183 | 0,000230765766 | 0,000524641956 | 0,000247125541 | 0,000242878254 |
| A050 | ACQUAVIVA COLLECROCE | Molise | Campobasso | 0,000025725661 | 0,000009195841 | 0,000005658675 | 0,000007197727 | 0,000000000000 | 0,000025116644 | 0,000008855719 | 0,000001131327 | 0,000012677073 | 0,000014599179 |
| A616 | BARANELLO | Molise | Campobasso | 0,000068391037 | 0,000033459627 | 0,000052514997 | 0,000032086723 | 0,000000000000 | 0,000065629632 | 0,000035857035 | 0,000063714541 | 0,000046680173 | 0,000051799425 |
| A930 | BOJANO | Molise | Campobasso | 0,000179880314 | 0,000082570694 | 0,000111423529 | 0,000121792884 | 0,000085588051 | 0,000180603030 | 0,000119746536 | 0,000023238663 | 0,000130782591 | 0,000133936100 |
| A971 | BONEFRO | Molise | Campobasso | 0,000040772576 | 0,000015946666 | 0,000026324652 | 0,000027534413 | 0,000000000000 | 0,000044165367 | 0,000020244069 | 0,000001413949 | 0,000028101933 | 0,000028301013 |
| B295 | BUSSO | Molise | Campobasso | 0,000040026974 | 0,000016182898 | 0,000017683403 | 0,000017231042 | 0,000000000000 | 0,000040217473 | 0,000018774455 | 0,000002254933 | 0,000023505240 | 0,000025706172 |
| B519 | CAMPOBASSO | Molise | Campobasso | 0,000817111970 | 0,0001212226768 | 0,000648893863 | 0,000809969617 | 0,001663817984 | 0,0000910824864 | 0,0001000095698 | 0,000226920029 | 0,000865294543 | 0,000884702032 |
| B522 | CAMPOCHIARO | Molise | Campobasso | 0,000027628342 | 0,000016494118 | 0,000009301048 | 0,000013740044 | 0,000000000000 | 0,000026346461 | 0,000007016655 | 0,000001413252 | 0,000015597625 | 0,000016249248 |
| B528 | CAMPODIPIETRA | Molise | Campobasso | 0,000056419002 | 0,000029367693 | 0,000059301382 | 0,000022990166 | 0,000000000000 | 0,000058420997 | 0,000033078394 | 0,000051003688 | 0,000040800086 | 0,000047047646 |
| B544 | CAMPOLIETO | Molise | Campobasso | 0,000031883816 | 0,000010048676 | 0,000013990609 | 0,000012523305 | 0,000000000000 | 0,000032970934 | 0,000012348007 | 0,000001692239 | 0,000017906393 | 0,000019794732 |
| B550 | CAMPOMARINO | Molise | Campobasso | 0,000220639262 | 0,000170202432 | 0,000116405020 | 0,000157885212 | 0,000000000000 | 0,000274119963 | 0,000132016610 | 0,000173679990 | 0,000170869725 | 0,000175424576 |
| B858 | CASACALENDA | Molise | Campobasso | 0,000058372439 | 0,000030163224 | 0,000038829729 | 0,000028789407 | 0,000000000000 | 0,000073728073 | 0,000032839473 | 0,000001698460 | 0,000039966267 | 0,000043887009 |
| B871 | CASALCIPRANO | Molise | Campobasso | 0,000026913387 | 0,000007723960 | 0,000004423716 | 0,000004803895 | 0,000000000000 | 0,000024473715 | 0,000007583702 | 0,000000840256 | 0,000011739615 | 0,000014172603 |
| C066 | CASTELBOTTACCIO | Molise | Campobasso | 0,000023731645 | 0,000003607009 | 0,000002865363 | 0,000007070452 | 0,000000000000 | 0,000017612391 | 0,000004912626 | 0,000000278717 | 0,000009964887 | 0,000010980229 |
| C175 | CASTELLINO DEL BIFERNO | Molise | Campobasso | 0,000028296907 | 0,000007848724 | 0,000005290848 | 0,00001686149 | 0,000000000000 | 0,000023085351 | 0,000008038450 | 0,000001130162 | 0,000013833967 | 0,000014587402 |
| C197 | CASTELMAURO | Molise | Campobasso | 0,000050631468 | 0,000016586609 | 0,000023627339 | 0,000016294645 | 0,000000000000 | 0,000051830009 | 0,000024745214 | 0,000002143909 | 0,000028441399 | 0,000032702371 |
| C346 | CASTROPIGNANO | Molise | Campobasso | 0,000037888258 | 0,000013131099 | 0,000018136967 | 0,000014754559 | 0,000000000000 | 0,000040663453 | 0,000012627847 | 0,000001300943 | 0,000021357230 | 0,000023673388 |
| C486 | CERCEMAGGIORE | Molise | Campobasso | 0,000084204974 | 0,000048119080 | 0,000059628368 | 0,000042575403 | 0,000000000000 | 0,000094828709 | 0,000058366693 | 0,000008680290 | 0,000059279570 | 0,000065139243 |
| C488 | CERCEPICCOLA | Molise | Campobasso | 0,00002650 | | | | | | | | | |

| Codice catastale | Denominazione | Regione | Provincia | FUNZIONI GENERALI | POLIZIA LOCALE | ISTRUZIONE PUBBLICA | RIFIUTI | TPL | VIABILITÀ E TERRITORIO | SOCIALE | ASILI NIDO | COMPLESSIVO | COMPLESSIVO SENZA RIFIUTI |
|------------------|-----------------------------|---------|------------|-------------------|----------------|---------------------|----------------|----------------|------------------------|----------------|----------------|----------------|---------------------------|
| E030 | GILDONE | Molise | Campobasso | 0,000032004441 | 0,000008923683 | 0,000015377686 | 0,000009943611 | 0,000000000000 | 0,000034286715 | 0,000011328983 | 0,000001249221 | 0,000017345148 | 0,000019941541 |
| E244 | GUARDIALFIERA | Molise | Campobasso | 0,000034307163 | 0,000013826050 | 0,000023256515 | 0,000016735930 | 0,000000000000 | 0,000038044680 | 0,000014015314 | 0,000007382371 | 0,000022024279 | 0,000023879384 |
| E248 | GUARDIAREGIA | Molise | Campobasso | 0,000030877185 | 0,000012819976 | 0,000016327303 | 0,000007592846 | 0,000000000000 | 0,000030217356 | 0,000009222645 | 0,000001131202 | 0,000016089711 | 0,000019070335 |
| E259 | GUGLIONESI | Molise | Campobasso | 0,000117633497 | 0,000060969924 | 0,000093273125 | 0,000071194429 | 0,000036028444 | 0,000131040078 | 0,000077417638 | 0,000045771378 | 0,000088399158 | 0,000094434422 |
| E381 | JELSI | Molise | Campobasso | 0,000050100981 | 0,000020148696 | 0,000030107671 | 0,000021254744 | 0,000000000000 | 0,000050233668 | 0,000026002196 | 0,000003270350 | 0,000030762640 | 0,000034097925 |
| E456 | LARINO | Molise | Campobasso | 0,000142663346 | 0,000099908104 | 0,000092936875 | 0,000077125218 | 0,000000000000 | 0,000154682163 | 0,000101498060 | 0,000021009337 | 0,000101878991 | 0,000110562393 |
| E599 | LIMOSANO | Molise | Campobasso | 0,000032742858 | 0,000008264300 | 0,000015584792 | 0,000011224013 | 0,000000000000 | 0,000033329478 | 0,000009917154 | 0,000001976503 | 0,000017498031 | 0,000019698901 |
| E722 | LUCITO | Molise | Campobasso | 0,000030398539 | 0,000008942830 | 0,000013282047 | 0,000017402010 | 0,000000000000 | 0,000033017625 | 0,000009810339 | 0,000001332018 | 0,000018313476 | 0,000018633210 |
| E748 | LUPARA | Molise | Campobasso | 0,000027592643 | 0,000006412919 | 0,000008203213 | 0,000006382524 | 0,000000000000 | 0,000025418375 | 0,000006995343 | 0,00000974996 | 0,000012710465 | 0,000014930250 |
| E780 | MACCHIA VALFORTORE | Molise | Campobasso | 0,000028423700 | 0,000008116620 | 0,000007933270 | 0,000007236917 | 0,000000000000 | 0,000027220155 | 0,000008480836 | 0,00000575429 | 0,000013607036 | 0,000015841616 |
| E799 | MAFALDA | Molise | Campobasso | 0,000037630007 | 0,000014374506 | 0,000022542868 | 0,000014839396 | 0,000000000000 | 0,000039271274 | 0,000017801585 | 0,000008516714 | 0,000022902181 | 0,000025730534 |
| F055 | MATRICE | Molise | Campobasso | 0,000034242748 | 0,000015032841 | 0,000021705241 | 0,000008661668 | 0,000000000000 | 0,000033328481 | 0,000015560995 | 0,000003382115 | 0,000019317567 | 0,000023055561 |
| F233 | MIRABELLO SANNITICO | Molise | Campobasso | 0,000052867279 | 0,000028395737 | 0,000043625299 | 0,000017779090 | 0,000000000000 | 0,000053151252 | 0,000026344776 | 0,000004283349 | 0,000033168851 | 0,000038567441 |
| F294 | MOLISE | Molise | Campobasso | 0,000016931661 | 0,000002336340 | 0,000002147671 | 0,000004612280 | 0,000000000000 | 0,000009760012 | 0,000002493465 | 0,000000133198 | 0,000006499738 | 0,000007161841 |
| F322 | MONACILIONI | Molise | Campobasso | 0,000021658532 | 0,000007327946 | 0,000011881443 | 0,000006397185 | 0,000000000000 | 0,000022009067 | 0,000007470214 | 0,000000820047 | 0,000011758564 | 0,000013639288 |
| F391 | MONTAGANO | Molise | Campobasso | 0,000036119815 | 0,000013774758 | 0,000014507026 | 0,000029335887 | 0,000000000000 | 0,000036436516 | 0,000015926607 | 0,000001015283 | 0,000024365855 | 0,000022622412 |
| F475 | MONTECILFONE | Molise | Campobasso | 0,000041169220 | 0,000017451673 | 0,000019603755 | 0,000016357746 | 0,000000000000 | 0,000036057824 | 0,000019807865 | 0,000001281240 | 0,000023464079 | 0,000025956917 |
| F495 | MONTEFALCONE NEL SANNIO | Molise | Campobasso | 0,000045062386 | 0,000018090874 | 0,000021277962 | 0,000017971882 | 0,000000000000 | 0,000049518144 | 0,000022577519 | 0,000034693369 | 0,000028233300 | 0,000031832914 |
| F548 | MONTELONGO | Molise | Campobasso | 0,000020994382 | 0,000004921179 | 0,000003804484 | 0,000005651102 | 0,000000000000 | 0,000016065304 | 0,000004708999 | 0,000000707079 | 0,000009075243 | 0,000010276401 |
| F569 | MONTEMITRO | Molise | Campobasso | 0,000021514304 | 0,000004657535 | 0,000005033351 | 0,000002800615 | 0,000000000000 | 0,000016899266 | 0,000004988142 | 0,000000000000 | 0,000008693805 | 0,000010761083 |
| F576 | MONTENERO DI BISACCIA | Molise | Campobasso | 0,000162563420 | 0,000124646373 | 0,000083300721 | 0,000115934840 | 0,000061316115 | 0,000180126852 | 0,000110664483 | 0,000020008995 | 0,000122736460 | 0,000125122408 |
| F689 | MONTORIO NEI FRENTANI | Molise | Campobasso | 0,000023722904 | 0,000005915173 | 0,000014694010 | 0,000004453813 | 0,000000000000 | 0,000023052165 | 0,000005641184 | 0,000000424248 | 0,000011751116 | 0,000014310945 |
| F748 | MORRONE DEL SANNIO | Molise | Campobasso | 0,000028140148 | 0,000008098332 | 0,000013498598 | 0,000009689556 | 0,000000000000 | 0,000034433190 | 0,000008482374 | 0,000001131326 | 0,000015795604 | 0,000017937551 |
| G086 | MORRONE DEL SANNIO | Molise | Campobasso | 0,000045573263 | 0,000021022207 | 0,000027523477 | 0,000017983514 | 0,000000000000 | 0,000040290093 | 0,000021470328 | 0,000003888291 | 0,000028238183 | 0,000031835429 |
| G257 | PALATA | Molise | Campobasso | 0,000043211643 | 0,000024868602 | 0,000032528702 | 0,000022000619 | 0,000000000000 | 0,000050277877 | 0,000025251544 | 0,000003393966 | 0,000030147959 | 0,000033005973 |
| G506 | PETACCIATO | Molise | Campobasso | 0,000092723941 | 0,000068300861 | 0,000051397090 | 0,000055151456 | 0,000016644593 | 0,000089909462 | 0,000055861610 | 0,000013261826 | 0,000064277573 | 0,000067478933 |
| G512 | PETRELLA TIFERNINA | Molise | Campobasso | 0,000039189539 | 0,000015298766 | 0,000022711213 | 0,000018790593 | 0,000000000000 | 0,000037599865 | 0,000017354864 | 0,000001466028 | 0,000023776865 | 0,000025526005 |
| G609 | PIETRACATELLA | Molise | Campobasso | 0,000042854917 | 0,000017197586 | 0,000027777569 | 0,000015674335 | 0,000000000000 | 0,000049956946 | 0,000018055864 | 0,000002939838 | 0,000026115641 | 0,000029778357 |
| G610 | PIETRACUPA | Molise | Campobasso | 0,000019145331 | 0,000002495630 | 0,000001907847 | 0,000008323074 | 0,000002128242 | 0,000015523715 | 0,000003379566 | 0,000000989911 | 0,000008804537 | 0,000008973430 |
| G910 | PORTOCANNONE | Molise | Campobasso | 0,000056237557 | 0,000029925291 | 0,000039329674 | 0,000048982402 | 0,000000000000 | 0,000049962414 | 0,000032223115 | 0,000080777141 | 0,000044960112 | 0,000043549129 |
| H083 | PROVVIDENTI | Molise | Campobasso | 0,000016062864 | 0,000001622273 | 0,000002313250 | 0,000001958322 | 0,000000000000 | 0,000009865243 | 0,000001479448 | 0,000000000000 | 0,000005463605 | 0,000006693227 |
| H273 | RICCIA | Molise | Campobasso | 0,000114822582 | 0,000068957793 | 0,000088968792 | 0,000062392170 | 0,000000000000 | 0,000127849126 | 0,000084161667 | 0,000161804452 | 0,000089513335 | 0,000099027197 |
| H311 | RIPABOTTONI | Molise | Campobasso | 0,000027370611 | 0,000007153880 | 0,000007879913 | 0,000007321719 | 0,000000000000 | 0,000028292314 | 0,000007802669 | 0,000000707077 | 0,000013378399 | 0,000015503028 |
| H313 | RIPALIMOSANI | Molise | Campobasso | 0,000077287374 | 0,000036022844 | 0,000055150897 | 0,000038462495 | 0,000000000000 | 0,000077453594 | 0,000042334861 | 0,000020302152 | 0,000051332042 | 0,000055846564 |
| H454 | ROCCAIVIVARA | Molise | Campobasso | 0,000031916644 | 0,000010813105 | 0,000015962285 | 0,000010674379 | 0,000000000000 | 0,000026037071 | 0,000010755608 | 0,000000853082 | 0,000016633954 | 0,000018724520 |
| H589 | ROTELLO | Molise | Campobasso | 0,000036517173 | 0,000015475994 | 0,000026249847 | 0,000015319578 | 0,000000000000 | 0,000045928690 | 0,000017235431 | 0,000003535396 | 0,000023883885 | 0,000026888168 |
| H693 | SALCITO | Molise | Campobasso | 0,000028827681 | 0,000007350321 | 0,000008187597 | 0,000011239836 | 0,000000000000 | 0,000031556121 | 0,000009116700 | 0,000001436513 | 0,000015355706 | 0,000016799517 |
| H782 | SAN BIASE | Molise | Campobasso | 0,000019462089 | 0,000001929084 | 0,000002481613 | 0,000002241852 | 0,000000000000 | 0,000011710266 | 0,000002912555 | 0,000000141416 | 0,000006691548 | 0,000008252462 |
| H833 | SAN FELICE DEL MOLISE | Molise | Campobasso | 0,000026551021 | 0,000008021971 | 0,000005470989 | 0,000008806710 | 0,000000000000 | 0,000025897005 | 0,000009256881 | 0,000000467612 | 0,000013280341 | 0,000014849650 |
| H867 | SAN GIACOMO DEGLI SCHIAVONI | Molise | Campobasso | 0,000038367410 | 0,000016014600 | 0,000023565903 | 0,000015382838 | 0,000000000000 | 0,000033033186 | 0,000015928471 | 0,000041136251 | 0,000023657244 | 0,000026559832 |
| H920 | SAN GIOVANNI IN GALDO | Molise | Campobasso | 0,000028814437 | 0,000008074134 | 0,000006649928 | 0,000005727934 | 0,000000000000 | 0,000027676392 | 0,000007930195 | 0,000001142581 | 0,000013112533 | 0,000015702984 |
| H928 | SAN GIULIANO DEL SANNIO | Molise | Campobasso | 0,000035988441 | 0,000013530382 | 0,000018574069 | 0,000010844182 | 0,000000000000 | 0,000035497442 | 0,000012923463 | 0,000021986107 | 0,000020282708 | 0,000023593659 |
| H929 | SAN GIULIANO DI PUGLIA | Molise | Campobasso | 0,000030831116 | 0,000015363881 | 0,000024994563 | 0,000014208050 | 0,000000000000 | 0,000035234154 | 0,000012796008 | 0,000002828316 | 0,000020321185 | 0,000022465618 |
| H990 | SAN MARTINO IN PENSILIS | Molise | Campobasso | 0,000104011016 | 0,000058827459 | 0,000065915259 | 0,000055404691 | 0,000000000000 | 0,000119199105 | 0,000067315787 | 0,000050920007 | 0,000073963285 | 0,000080473473 |
| I023 | SAN MASSIMO | Molise | Campobasso | 0,000046639156 | 0,000022534300 | 0,000014558219 | 0,000008212625 | 0,000000000000 | 0,000046791737 | 0,000009694299 | 0,000000989915 | 0,000021814251 | 0,000026585580 |
| I122 | SAN POLO MATESE | Molise | Campobasso | 0,000023021958 | 0,000005634813 | 0,000006887094 | 0,000006007172 | 0,000000000000 | 0,000018292007 | 0,000005719121 | 0,000001271606 | 0,000010458194 | 0,000012019573 |
| I289 | SANT'ANGELO LIMOSANO | Molise | Campobasso | 0,000021489539 | 0,000003885292 | 0,000006321802 | 0,000004413656 | 0,000000000000 | 0,000018200829 | 0,000004624626 | 0,000000839784 | 0,000009353956 | 0,000011086969 |
| I320 | SANT'ELIA A PIANISI | Molise | Campobasso | 0,000050220355 | 0,000022608919 | 0,000035735960 | 0,000020282542 | 0,000000000000 | 0,000065302803 | 0,000028076837 | 0,000028340526 | 0,000034526675 | 0,000039523389 |
| I181 | SANTA CROCE DI MAGLIANO | Molise | Campobasso | 0,000097282282 | 0,000049494569 | 0,000053732437 | 0,000048990884 | 0,000000000000 | 0,000095208455 | 0,000063801838 | 0,000134180785 | 0,000068558854 | 0,000075423123 |
| I618 | SEPINO | Molise | Campobasso | 0,000059043807 | 0,000023618379 | 0,000031887201 | 0,000022800245 | 0,000000000000 | 0,000063892688 | 0,000026711310 | 0,000003948980 | 0,000035148339 | 0,000039479940 |
| I910 | SPINETE | Molise | Campobasso | 0,000043643553 | 0,000013989135 | 0,000023266920 | 0,000013711579 | 0,000000000000 | 0,000039502274 | 0,000018773124 | 0,000008494824 | 0,000024027410 | 0,000027646111 |
| L069 | TAVENNA | Molise | Campobasso | 0,000027911824 | 0,000007660979 | 0,000008164119 | 0,000008581537 | 0,000000000000 | 0,000025745883 | 0,000011641887 | 0,000001131323 | 0,000014190137 | 0,000016157584 |
| L113 | TERMOLI | Molise | Campobasso | 0,000724316932 | 0,000868480339 | 0,000544851429 | 0,000750437631 | 0,000312527365 | 0,000678711326 | 0,000650366267 | 0,001246733668 | 0,000707380219 | 0,000692276065 |
| L215 | TORELLA DEL SANNIO | Molise | Campobasso | 0,000030858661 | 0,000008349835 | 0,000023234570 | 0,000011422798 | 0,0 | | | | | |

| Codice catastale | Denominazione | Regione | Provincia | FUNZIONI GENERALI | POLIZIA LOCALE | ISTRUZIONE PUBBLICA | RIFIUTI | TPL | VIABILITÀ E TERRITORIO | SOCIALE | ASILI NIDO | COMPLESSIVO | COMPLESSIVO SENZA RIFIUTI |
|------------------|-------------------------|----------|-------------|-------------------|----------------|---------------------|----------------|----------------|------------------------|----------------|----------------|----------------|---------------------------|
| A567 | BAGNOLI DEL TRIGNO | Molise | Isernia | 0,000035303809 | 0,000009793388 | 0,000018269122 | 0,000011253808 | 0,000000000000 | 0,000043230402 | 0,000009973197 | 0,000002262367 | 0,000019663415 | 0,000022613430 |
| A761 | BELMONTE DEL SANNIO | Molise | Isernia | 0,000030090478 | 0,000010115541 | 0,000014244271 | 0,000005602205 | 0,000000000000 | 0,000029048406 | 0,000010169567 | 0,000001016555 | 0,000014964221 | 0,000018248332 |
| B630 | CANTALUPO NEL SANNIO | Molise | Isernia | 0,000032694269 | 0,000008714362 | 0,000015894964 | 0,000009719089 | 0,000002365797 | 0,000030592574 | 0,000009567300 | 0,000026151731 | 0,000017799387 | 0,000020633883 |
| B682 | CAPRACOTTA | Molise | Isernia | 0,000041963800 | 0,000010610588 | 0,000016641209 | 0,000018105707 | 0,000000000000 | 0,000047332644 | 0,000011857229 | 0,000000565660 | 0,000023303371 | 0,000025126665 |
| B810 | CAROVILLI | Molise | Isernia | 0,000042820013 | 0,000017472672 | 0,000029458130 | 0,000016385015 | 0,000000000000 | 0,000044900599 | 0,000018223645 | 0,000009501311 | 0,000026206092 | 0,000029651238 |
| B830 | CARPINONE | Molise | Isernia | 0,000040630967 | 0,000014529663 | 0,000019313045 | 0,000018005137 | 0,000000000000 | 0,000040442522 | 0,000015613276 | 0,000001804545 | 0,000023441711 | 0,000025348812 |
| C082 | CASTEL DEL GIUDICE | Molise | Isernia | 0,000019334315 | 0,000004772771 | 0,000004749956 | 0,000004148925 | 0,000003816867 | 0,000004585612 | 0,000004191758 | 0,000001906862 | 0,000008541002 | 0,000010081703 |
| C270 | CASTEL SAN VINCENZO | Molise | Isernia | 0,000026332081 | 0,000005500952 | 0,000006049250 | 0,000007534861 | 0,000000000000 | 0,000023003643 | 0,000006676765 | 0,000000790524 | 0,000012075425 | 0,000013668214 |
| C246 | CASTELPETROSO | Molise | Isernia | 0,000058282044 | 0,000018854334 | 0,000028038664 | 0,000022207493 | 0,000000000000 | 0,000053097014 | 0,000022721854 | 0,000003721557 | 0,000032098750 | 0,000035568514 |
| C247 | CASTELPIZZUTO | Molise | Isernia | 0,000016566247 | 0,000001822102 | 0,000001504722 | 0,000001731611 | 0,000000000000 | 0,000009556826 | 0,000002095237 | 0,000000000000 | 0,000005470060 | 0,000006781474 |
| C200 | CASTELVERRINO | Molise | Isernia | 0,000015712030 | 0,000001154305 | 0,000000451224 | 0,000001116969 | 0,000000000000 | 0,000008240437 | 0,000001519137 | 0,000000000000 | 0,000004713984 | 0,000005975785 |
| C534 | CERRO AL VOLTURNO | Molise | Isernia | 0,000047079948 | 0,000013584991 | 0,000022046215 | 0,000018756693 | 0,000000000000 | 0,000047390398 | 0,000019110388 | 0,000013052127 | 0,000026992378 | 0,000029881382 |
| C620 | CHIAUCI | Molise | Isernia | 0,000018577436 | 0,000002702083 | 0,000001633411 | 0,000002705321 | 0,000000000000 | 0,000014511937 | 0,000002962539 | 0,000000706889 | 0,000006946741 | 0,000008434594 |
| C769 | CIVITANOVA DEL SANNIO | Molise | Isernia | 0,000032875176 | 0,000012364710 | 0,000017619566 | 0,000012213704 | 0,000000000000 | 0,000040654645 | 0,000012276702 | 0,000038747570 | 0,000020989927 | 0,000024068547 |
| C878 | COLLI A VOLTURNO | Molise | Isernia | 0,000048548986 | 0,000017738509 | 0,000031551533 | 0,000020542029 | 0,000000000000 | 0,000042583967 | 0,000017424438 | 0,000003048999 | 0,000028044074 | 0,000030675725 |
| C941 | CONCA CASALE | Molise | Isernia | 0,000018016829 | 0,000002134204 | 0,000002532296 | 0,000003071859 | 0,000000000000 | 0,000012141317 | 0,000002632900 | 0,000000512635 | 0,000006668418 | 0,000007930059 |
| D595 | FILIGNANO | Molise | Isernia | 0,000032703442 | 0,000006815387 | 0,000015591481 | 0,000009429260 | 0,000000000000 | 0,000034171398 | 0,000008511652 | 0,000000260816 | 0,000016741721 | 0,000019306867 |
| D703 | FORLÌ DEL SANNIO | Molise | Isernia | 0,000031848055 | 0,000008058697 | 0,000007389515 | 0,000006704075 | 0,000000000000 | 0,000033715834 | 0,000009887658 | 0,00000681138 | 0,000015060488 | 0,000017991843 |
| D715 | FORNELLI | Molise | Isernia | 0,000054081157 | 0,000023760167 | 0,000031944424 | 0,000019031995 | 0,000000000000 | 0,000047013671 | 0,000027248232 | 0,000047940435 | 0,000032983414 | 0,000037877446 |
| D811 | FROSOLONE | Molise | Isernia | 0,000076983962 | 0,000038972305 | 0,000052826473 | 0,000043617012 | 0,000031951799 | 0,000087048473 | 0,000042597307 | 0,000008120497 | 0,000054282563 | 0,000058023942 |
| E335 | ISERNIA | Molise | Isernia | 0,000431188914 | 0,000443163533 | 0,000333673202 | 0,000382987930 | 0,000630915541 | 0,000450390920 | 0,000432686825 | 0,000152472344 | 0,000405152052 | 0,000412927027 |
| E669 | LONGANO | Molise | Isernia | 0,000028797431 | 0,000009498518 | 0,000012646970 | 0,000007413907 | 0,000000000000 | 0,000027688771 | 0,000008012935 | 0,000001939797 | 0,000014470899 | 0,000016946428 |
| E778 | MACCHIA D'ISERNIA | Molise | Isernia | 0,000035003439 | 0,000012337312 | 0,000021760568 | 0,000011220712 | 0,000000000000 | 0,000029442893 | 0,000012600510 | 0,000015613977 | 0,000019500883 | 0,000022405493 |
| E779 | MACCHIAGODENA | Molise | Isernia | 0,000057784734 | 0,000022720705 | 0,000027804749 | 0,000018106172 | 0,000000000000 | 0,000060873684 | 0,000026444096 | 0,000049285321 | 0,000034439047 | 0,000040168473 |
| F239 | MIRANDA | Molise | Isernia | 0,000037254872 | 0,000011097822 | 0,000023625433 | 0,000017520217 | 0,000001156711 | 0,0000035429191 | 0,000012842254 | 0,000002142826 | 0,000022333698 | 0,000024022225 |
| F429 | MONTAQUILA | Molise | Isernia | 0,000064669650 | 0,000030508898 | 0,000045985566 | 0,000038998995 | 0,000000000000 | 0,000061524224 | 0,000032100949 | 0,000018773816 | 0,000043887467 | 0,000045602299 |
| F580 | MONTENERO VAL COCCHIARA | Molise | Isernia | 0,000026545096 | 0,000006732332 | 0,000005670685 | 0,000006196731 | 0,000000000000 | 0,000024448339 | 0,000007173134 | 0,000018071441 | 0,000012722157 | 0,000015011218 |
| F601 | MONTERODUNI | Molise | Isernia | 0,000066520218 | 0,000027274813 | 0,000032711423 | 0,000033892123 | 0,000000000000 | 0,000062739407 | 0,000030745628 | 0,000005185587 | 0,000040381995 | 0,000042658584 |
| G486 | PESCHE | Molise | Isernia | 0,000049615738 | 0,000018587793 | 0,000026169187 | 0,000013932695 | 0,000000000000 | 0,000038950085 | 0,000020591453 | 0,000003280662 | 0,000025959289 | 0,000030178110 |
| G495 | PESCOLANCIANO | Molise | Isernia | 0,000032511400 | 0,000011709975 | 0,000017456344 | 0,000007767189 | 0,000000000000 | 0,000031583811 | 0,000010833760 | 0,000001580080 | 0,000016954528 | 0,000020177364 |
| G497 | PESCOPENNATARO | Molise | Isernia | 0,000021040735 | 0,000002921377 | 0,000002537726 | 0,000004752932 | 0,000004246504 | 0,000014734985 | 0,000003706665 | 0,000000989721 | 0,000008384720 | 0,000009658719 |
| G523 | PETTORANELLO DEL MOLISE | Molise | Isernia | 0,000022117852 | 0,000030904147 | 0,000011613989 | 0,000006703291 | 0,000000000000 | 0,000018210180 | 0,000004828520 | 0,000000715411 | 0,000012651709 | 0,000014738360 |
| G606 | PIETRABONDANTE | Molise | Isernia | 0,000031122109 | 0,000008456007 | 0,000003642586 | 0,000009489857 | 0,000000000000 | 0,000030971003 | 0,000010361867 | 0,000000902719 | 0,000014936031 | 0,000016846500 |
| G727 | PIZZONE | Molise | Isernia | 0,000020573666 | 0,000003511580 | 0,000003278036 | 0,000006696023 | 0,000000000000 | 0,000020076484 | 0,000003998959 | 0,000000848489 | 0,000009473655 | 0,000010448024 |
| B317 | POGGIO SANNITA | Molise | Isernia | 0,000031508142 | 0,000009282878 | 0,000013751020 | 0,000005023603 | 0,000000000000 | 0,000034446199 | 0,000010517086 | 0,000001075496 | 0,000015670235 | 0,000019404978 |
| G954 | POZZILLI | Molise | Isernia | 0,000069065325 | 0,000076131398 | 0,000040462658 | 0,000066359778 | 0,000020863916 | 0,000064902005 | 0,000027293443 | 0,000004650171 | 0,000054079703 | 0,000049771963 |
| H308 | RIONERO SANNITICO | Molise | Isernia | 0,000039325723 | 0,000013535179 | 0,000022650798 | 0,000011356102 | 0,000000000000 | 0,000039121440 | 0,000014703029 | 0,000000902195 | 0,000021492332 | 0,000025048031 |
| H420 | ROCCAMANDOLFI | Molise | Isernia | 0,000037277648 | 0,000013143204 | 0,000011625358 | 0,000012292837 | 0,000008898058 | 0,000041246566 | 0,000013164689 | 0,000025566198 | 0,000021135464 | 0,000024237378 |
| H445 | ROCCASICURA | Molise | Isernia | 0,000027205976 | 0,000007794458 | 0,000006408573 | 0,000006154405 | 0,000000000000 | 0,000025234445 | 0,000006672637 | 0,000000564722 | 0,000012349687 | 0,000014522937 |
| H458 | ROCCHETTA A VOLTURNO | Molise | Isernia | 0,000040854033 | 0,000015468672 | 0,000020218676 | 0,000011891192 | 0,000000000000 | 0,000039325054 | 0,000016127450 | 0,000002386877 | 0,000022048725 | 0,000025611896 |
| I096 | SAN PIETRO AVELLANA | Molise | Isernia | 0,000026487158 | 0,000007146300 | 0,000014520822 | 0,000006380337 | 0,000000000000 | 0,000027807401 | 0,000006757029 | 0,000000989887 | 0,000013616255 | 0,000016154550 |
| I189 | SANT'AGAPITO | Molise | Isernia | 0,000045200023 | 0,000016020782 | 0,000025516806 | 0,000015042649 | 0,000000000000 | 0,000040208320 | 0,000019057618 | 0,000003381978 | 0,000020540717 | 0,000028547950 |
| I282 | SANT'ANGELO DEL PESCO | Molise | Isernia | 0,000021169479 | 0,000005236955 | 0,000006336442 | 0,000005656117 | 0,000003671782 | 0,000015513813 | 0,000005102911 | 0,000000000000 | 0,000009550846 | 0,000010917082 |
| B466 | SANT'ELENA SANNITA | Molise | Isernia | 0,000023290101 | 0,000004735526 | 0,000003814137 | 0,000003972609 | 0,000000000000 | 0,000022077780 | 0,000004187046 | 0,000004935662 | 0,000009876751 | 0,000011947871 |
| I238 | SANTA MARIA DEL MOLISE | Molise | Isernia | 0,000030269551 | 0,000007549384 | 0,000007863277 | 0,000010224172 | 0,000000000000 | 0,000028400809 | 0,000008303073 | 0,000000902668 | 0,000014820869 | 0,000016433349 |
| I507 | SCAPOLI | Molise | Isernia | 0,000030758704 | 0,000008806490 | 0,000004717791 | 0,000008790282 | 0,000000000000 | 0,000024071998 | 0,000009332994 | 0,000000789516 | 0,000013859085 | 0,000015637176 |
| I679 | SESSANO DEL MOLISE | Molise | Isernia | 0,000028029922 | 0,000008225868 | 0,000005987045 | 0,000010654473 | 0,000000000000 | 0,000027460092 | 0,000010548299 | 0,000001080513 | 0,000014540586 | 0,000015903800 |
| I682 | SESTO CAMPANO | Molise | Isernia | 0,000054066949 | 0,000026818255 | 0,000033164048 | 0,000018800511 | 0,000000000000 | 0,000052685514 | 0,000030243337 | 0,000014247438 | 0,000033131175 | 0,000038158243 |
| L696 | VASTOGIRARDI | Molise | Isernia | 0,000028189174 | 0,000009298693 | 0,000012936548 | 0,000011276799 | 0,000000000000 | 0,000034239377 | 0,000008955236 | 0,000000847972 | 0,000016266199 | 0,000018016435 |
| L725 | VENAFRO | Molise | Isernia | 0,000191467516 | 0,000136440702 | 0,000163809963 | 0,000144455066 | 0,000000000000 | 0,000226213570 | 0,000192131455 | 0,000077486757 | 0,000165407231 | 0,000172757062 |
| A052 | ACQUI TERME | Piemonte | Alessandria | 0,000387003767 | 0,000356898254 | 0,000296510777 | 0,000366201040 | 0,000000000000 | 0,000411248143 | 0,000399998798 | 0,000198205836 | 0,000352613463 | 0,000347847063 |
| A146 | ALBERA LIGURE | Piemonte | Alessandria | 0,000021351013 | 0,000003467372 | 0,000005980112 | 0,000008138112 | 0,000000000000 | 0,000019671038 | 0,000004262049 | 0,000000565663 | 0,000010329806 | 0,000011098633 |
| A182 | ALESSANDRIA | Piemonte | Alessandria | 0,001584348063 | 0,001927937321 | 0,001720945643 | 0,002035612868 | 0,002544071797 | 0,001773933306 | 0,002224308857 | 0,000924269456 | 0,001871002098 | 0,001813258115 |
| A189 | ALFIANO NATTA | Piemonte | Alessandria | 0,000026495670 | 0,000009037747 | 0,000010998521 | 0,000014343269 | 0,000000000000 | 0,000022160435 | 0,00 | | | |

| Codice catastale | Denominazione | Regione | Provincia | FUNZIONI GENERALI | POLIZIA LOCALE | ISTRUZIONE PUBBLICA | RIFIUTI | TPL | VIABILITÀ E TERRITORIO | SOCIALE | ASILI NIDO | COMPLESSIVO | COMPLESSIVO SENZA RIFIUTI |
|------------------|-------------------------|----------|-------------|-------------------|----------------|---------------------|----------------|----------------|------------------------|----------------|----------------|----------------|---------------------------|
| A689 | BASALUZZO | Piemonte | Alessandria | 0,000048086395 | 0,000033454510 | 0,000033235295 | 0,000035058940 | 0,000000000000 | 0,000040618739 | 0,000025188789 | 0,000004765594 | 0,000034061821 | 0,000033712040 |
| A708 | BASSIGNANA | Piemonte | Alessandria | 0,000044304193 | 0,000020233593 | 0,000023907443 | 0,000021054031 | 0,000000000000 | 0,000037906074 | 0,000021783235 | 0,000002886563 | 0,000026636342 | 0,000028594567 |
| A738 | BELFORTE MONFERRATO | Piemonte | Alessandria | 0,000037001327 | 0,000018075332 | 0,000007163701 | 0,000011532455 | 0,000005657823 | 0,000016300649 | 0,000005448588 | 0,000000476941 | 0,000015390201 | 0,000016743464 |
| A793 | BERGAMASCO | Piemonte | Alessandria | 0,000026157909 | 0,000010306901 | 0,000013911384 | 0,000012215552 | 0,000000000000 | 0,000019421583 | 0,000008981024 | 0,000000692906 | 0,000014536941 | 0,000015351264 |
| A813 | BERZANO DI TORTONA | Piemonte | Alessandria | 0,000014820933 | 0,000001633022 | 0,000003052608 | 0,000003032936 | 0,000000000000 | 0,000006332571 | 0,000001613335 | 0,000000247968 | 0,000005205421 | 0,000005967509 |
| A889 | BISTAGNO | Piemonte | Alessandria | 0,000054025745 | 0,000023011750 | 0,000034064154 | 0,000027409077 | 0,000000000000 | 0,000044666330 | 0,000026699021 | 0,000029518956 | 0,000034295184 | 0,000036710769 |
| A998 | BORGHETTO DI BORBERA | Piemonte | Alessandria | 0,000054422861 | 0,000021002506 | 0,000028216059 | 0,000053015343 | 0,000000000000 | 0,000053616049 | 0,000027072889 | 0,000004550444 | 0,000040286159 | 0,00003820875 |
| B037 | BORGO SAN MARTINO | Piemonte | Alessandria | 0,000036778530 | 0,000018309991 | 0,000025098941 | 0,000019840265 | 0,000000000000 | 0,000027829431 | 0,000017050610 | 0,000003232580 | 0,000022950781 | 0,000024041922 |
| B029 | BORGORATTO ALESSANDRINO | Piemonte | Alessandria | 0,000022660420 | 0,000008009921 | 0,000009658963 | 0,000008948893 | 0,000000000000 | 0,000013838059 | 0,000007256440 | 0,000000693044 | 0,000011359730 | 0,000012205430 |
| B071 | BOSCO MARENCO | Piemonte | Alessandria | 0,000059099123 | 0,000027619586 | 0,000040491108 | 0,000032335461 | 0,000000000000 | 0,000052289127 | 0,000031660997 | 0,000038112471 | 0,000039730654 | 0,000042324821 |
| B080 | BOSIO | Piemonte | Alessandria | 0,000039150396 | 0,000013780646 | 0,000026645376 | 0,000014110875 | 0,000015146005 | 0,000040550987 | 0,000018154585 | 0,000001348293 | 0,000023932551 | 0,000027377907 |
| B109 | BOZZOLE | Piemonte | Alessandria | 0,000019983755 | 0,000004812557 | 0,000003936650 | 0,000006720933 | 0,000000000000 | 0,000009426849 | 0,000004116686 | 0,000000692652 | 0,000008279753 | 0,000008826573 |
| B179 | BRIGNANO-FRASCATA | Piemonte | Alessandria | 0,000022374958 | 0,000004913202 | 0,000005359236 | 0,000009134601 | 0,000000000000 | 0,000018683512 | 0,000006692904 | 0,000000476254 | 0,000011062525 | 0,000011738824 |
| B311 | CABELLA LIGURE | Piemonte | Alessandria | 0,000035643223 | 0,000007035909 | 0,000007286974 | 0,000014621523 | 0,000000000000 | 0,000038960659 | 0,000007699013 | 0,000000565664 | 0,000018056320 | 0,000019261215 |
| B453 | CAMAGNA MONFERRATO | Piemonte | Alessandria | 0,000023564841 | 0,000005142424 | 0,000004848051 | 0,000007056254 | 0,000003751713 | 0,000015823746 | 0,000006284035 | 0,000000464396 | 0,000010422182 | 0,000011602920 |
| B482 | CAMINO | Piemonte | Alessandria | 0,000031057019 | 0,000009356305 | 0,000008954870 | 0,000011345646 | 0,000000000000 | 0,000024427970 | 0,000010145431 | 0,000001414065 | 0,000015362848 | 0,000016772046 |
| B629 | CANTALUPO LIGURE | Piemonte | Alessandria | 0,000030597160 | 0,000005461998 | 0,000008476968 | 0,000011741044 | 0,000000000000 | 0,000025386888 | 0,000006930206 | 0,000000423590 | 0,000014623033 | 0,000015634009 |
| B701 | CAPRIATA D'ORBA | Piemonte | Alessandria | 0,000056066460 | 0,000029240835 | 0,000033875493 | 0,000025761127 | 0,000000000000 | 0,000048225902 | 0,000026372665 | 0,000003118034 | 0,000034025799 | 0,000036924972 |
| B736 | CARBONARA SCRIVIA | Piemonte | Alessandria | 0,000031882735 | 0,000013785975 | 0,000027114572 | 0,000014945689 | 0,000000000000 | 0,000023730013 | 0,000012695927 | 0,000001907121 | 0,000019458743 | 0,000021041882 |
| B765 | CARENTINO | Piemonte | Alessandria | 0,000017524417 | 0,000003435765 | 0,000005521443 | 0,000003285246 | 0,000000000000 | 0,000010509654 | 0,000003700151 | 0,000000647344 | 0,000007082162 | 0,000008414086 |
| B769 | CAREZZANO | Piemonte | Alessandria | 0,000021176025 | 0,000004806464 | 0,000004261174 | 0,000006526317 | 0,000000000000 | 0,000015553551 | 0,000005900886 | 0,000001226206 | 0,000009533090 | 0,000010587838 |
| B818 | CARPENETO | Piemonte | Alessandria | 0,000033504888 | 0,000013582663 | 0,000008635169 | 0,000012656482 | 0,000000000000 | 0,000026763721 | 0,000011847453 | 0,000001417551 | 0,000016973864 | 0,000018488363 |
| B836 | CARREGA LIGURE | Piemonte | Alessandria | 0,000018070741 | 0,000001490345 | 0,000001137010 | 0,000003301928 | 0,000000000000 | 0,000021087429 | 0,000001455488 | 0,000000158781 | 0,000007385884 | 0,000008818499 |
| B840 | CARROSGIO | Piemonte | Alessandria | 0,000024402302 | 0,000004183906 | 0,000008366158 | 0,000004968721 | 0,000005274449 | 0,000015797039 | 0,000006102901 | 0,000000982115 | 0,000010474097 | 0,000012405334 |
| B847 | CARTOSIO | Piemonte | Alessandria | 0,000029161190 | 0,000011379494 | 0,000019321821 | 0,000009310916 | 0,000000000000 | 0,000025602283 | 0,000011019277 | 0,000001021068 | 0,000016214022 | 0,000018635570 |
| B870 | CASAL CERPELLI | Piemonte | Alessandria | 0,000033154925 | 0,000016886989 | 0,000015700416 | 0,000019769571 | 0,000000000000 | 0,000025110521 | 0,000016343765 | 0,000001963530 | 0,000020420614 | 0,000020648994 |
| B885 | CASALE MONFERRATO | Piemonte | Alessandria | 0,000614697970 | 0,000619234055 | 0,000575198134 | 0,000648566515 | 0,000367155950 | 0,000667126628 | 0,000726503042 | 0,000955670616 | 0,000647270575 | 0,000646815970 |
| B882 | CASALEGGIO BOIRO | Piemonte | Alessandria | 0,000020614063 | 0,000004362218 | 0,000006499555 | 0,000005652181 | 0,000000000000 | 0,000013734929 | 0,000004581386 | 0,000000227549 | 0,000008996671 | 0,000010169888 |
| B902 | CASALNOCETO | Piemonte | Alessandria | 0,000033820367 | 0,000018585377 | 0,000018364749 | 0,000036714229 | 0,000000000000 | 0,000024368675 | 0,000011083022 | 0,000001269886 | 0,000024483959 | 0,000020193690 |
| B941 | CASASCO | Piemonte | Alessandria | 0,000015948378 | 0,000001517640 | 0,000001716639 | 0,000002764729 | 0,000000000000 | 0,000009068526 | 0,000001914311 | 0,000000282832 | 0,000005548910 | 0,000006525576 |
| M388 | CASSANO SPINOLA | Piemonte | Alessandria | 0,000052157792 | 0,000031696320 | 0,000022558079 | 0,000024330827 | 0,000012909945 | 0,000043299530 | 0,000025364619 | 0,000016821311 | 0,000031797917 | 0,000034417305 |
| C027 | CASSINE | Piemonte | Alessandria | 0,000074725173 | 0,000035213486 | 0,000045895820 | 0,000038566165 | 0,000000000000 | 0,000069339426 | 0,000044469871 | 0,000056050679 | 0,000050340357 | 0,000054470638 |
| C030 | CASSINELLE | Piemonte | Alessandria | 0,000034542775 | 0,000010620090 | 0,000018515771 | 0,000013126090 | 0,000000000000 | 0,000034603626 | 0,000012042576 | 0,000000704065 | 0,000019319658 | 0,000021492306 |
| C137 | CASTELLANIA COPPI | Piemonte | Alessandria | 0,000014612565 | 0,000001095310 | 0,000002040598 | 0,000001749111 | 0,000000000000 | 0,000006500438 | 0,000001172431 | 0,000000141473 | 0,000004610187 | 0,000005613827 |
| C142 | CASTELLAR GUIDOBONO | Piemonte | Alessandria | 0,000019578485 | 0,000004344942 | 0,000003992919 | 0,000005306867 | 0,000000000000 | 0,000010365688 | 0,000004823562 | 0,000000808225 | 0,000008034775 | 0,000008991701 |
| C148 | CASTELLAZZO BORMIDA | Piemonte | Alessandria | 0,000101087219 | 0,000053656087 | 0,000073591085 | 0,000071011815 | 0,000000000000 | 0,000091193626 | 0,000067449880 | 0,000068795326 | 0,000075451747 | 0,000077009236 |
| C156 | CASTELLETO D'ERRO | Piemonte | Alessandria | 0,000016677729 | 0,000001721323 | 0,000001395812 | 0,000003051075 | 0,000000000000 | 0,000007810895 | 0,000002223193 | 0,000000124221 | 0,000005629269 | 0,000006533676 |
| C158 | CASTELLETO D'ORBA | Piemonte | Alessandria | 0,000053951260 | 0,000023302779 | 0,000028513927 | 0,000027388067 | 0,000000000000 | 0,000048321350 | 0,000027373539 | 0,000003231799 | 0,000033099164 | 0,000035102565 |
| C160 | CASTELLETO MERLI | Piemonte | Alessandria | 0,000021863697 | 0,000004804846 | 0,000005337947 | 0,000010920909 | 0,000003337210 | 0,000015491318 | 0,000005204230 | 0,000000809527 | 0,000010926995 | 0,000010929131 |
| C162 | CASTELLETO MONFERRATO | Piemonte | Alessandria | 0,000039076933 | 0,000018633971 | 0,000027305467 | 0,000019587641 | 0,000000000000 | 0,000031166523 | 0,000019161431 | 0,000020144179 | 0,000025022231 | 0,000026928636 |
| C229 | CASTELNUOVO BORMIDA | Piemonte | Alessandria | 0,000029515234 | 0,000009396866 | 0,000007219443 | 0,000009699697 | 0,000000000000 | 0,000019697994 | 0,000008639517 | 0,000009199684 | 0,000013913468 | 0,000015391621 |
| C243 | CASTELNUOVO SCRIVIA | Piemonte | Alessandria | 0,000120697760 | 0,000061487286 | 0,000066230594 | 0,000076720762 | 0,000000000000 | 0,000103848287 | 0,000077997814 | 0,000142433941 | 0,00008633569 | 0,000089705655 |
| C274 | CASTELSPINA | Piemonte | Alessandria | 0,000019805314 | 0,000005735583 | 0,000004995203 | 0,000006975623 | 0,000000000000 | 0,00001112930 | 0,000004863896 | 0,000000231591 | 0,000008812069 | 0,000009456278 |
| C387 | CAVATORE | Piemonte | Alessandria | 0,000020577897 | 0,000003113683 | 0,000003553213 | 0,000005114948 | 0,000000000000 | 0,000011741056 | 0,000003552574 | 0,000000423450 | 0,000007990294 | 0,000008998940 |
| C432 | CELLA MONTE | Piemonte | Alessandria | 0,000022738996 | 0,000005366755 | 0,000005377746 | 0,000006887005 | 0,000000000000 | 0,000013098457 | 0,000005273090 | 0,000010167483 | 0,000010070179 | 0,000011186808 |
| C503 | CERESETO | Piemonte | Alessandria | 0,000021349749 | 0,000004845125 | 0,000005359124 | 0,000006838105 | 0,000003994400 | 0,000013975430 | 0,000005521947 | 0,000000989906 | 0,000009668661 | 0,000010661595 |
| C507 | CERRETO GRUE | Piemonte | Alessandria | 0,000019103012 | 0,000003326517 | 0,000003394259 | 0,000005757431 | 0,000000000000 | 0,000009899292 | 0,000003184928 | 0,000000461866 | 0,000007587769 | 0,000008229835 |
| C531 | CERRINA MONFERRATO | Piemonte | Alessandria | 0,000041138640 | 0,000020868275 | 0,000029289499 | 0,000022454053 | 0,000000000000 | 0,000034838151 | 0,000019900283 | 0,000002193863 | 0,000026441322 | 0,000027840020 |
| C962 | CONIOLO | Piemonte | Alessandria | 0,000019957416 | 0,000013901423 | 0,000006251334 | 0,000012206019 | 0,000000000000 | 0,000013081716 | 0,000004392745 | 0,000000715411 | 0,000011107841 | 0,000010722610 |
| C977 | CONZANO | Piemonte | Alessandria | 0,000030906952 | 0,000010284353 | 0,000018924824 | 0,000014459946 | 0,000000000000 | 0,000023373912 | 0,000011032512 | 0,000001270271 | 0,000017509849 | 0,000018579727 |
| D102 | COSTA VESCOVATO | Piemonte | Alessandria | 0,000019500058 | 0,000003666620 | 0,000005360338 | 0,000007112592 | 0,000000000000 | 0,000011953589 | 0,000004248931 | 0,000000114716 | 0,000008693545 | 0,000009248129 |
| D149 | CREMOLINO | Piemonte | Alessandria | 0,000037266705 | 0,000011376604 | 0,000020631013 | 0,000014744427 | 0,000000000000 | 0,000029725293 | 0,000014028824 | 0,000001273052 | 0,000020345485 | 0,000022310286 |
| D272 | DENICE | Piemonte | Alessandria | 0,000016245629 | 0,000001929329 | 0,000002376899 | 0,000001930089 | 0,000000000000 | 0,000009071567 | 0,000002428590 | 0,000000252198 | 0,000005583365 | 0,000006864901 |
| D277 | DERNICE | Piemonte | Alessandria | 0,000017332610 | 0,000002085247 | 0,000001879641 | 0,000004094798 | 0,0000000 | | | | | |

| Codice catastale | Denominazione | Regione | Provincia | FUNZIONI GENERALI | POLIZIA LOCALE | ISTRUZIONE PUBBLICA | RIFIUTI | TPL | VIABILITÀ E TERRITORIO | SOCIALE | ASILI NIDO | COMPLESSIVO | COMPLESSIVO SENZA RIFIUTI |
|------------------|-------------------------|----------|-------------|-------------------|------------------|---------------------|----------------|----------------|------------------------|----------------|-----------------|-----------------|---------------------------|
| D797 | FRESONARA | Piemonte | Alessandria | 0,000026719430 | 0,000009556155 | 0,000016379952 | 0,000010943919 | 0,000000000000 | 0,000016574648 | 0,000007173096 | 0,00000923378 | 0,000013974131 | 0,000015037103 |
| D813 | FRUGAROLO | Piemonte | Alessandria | 0,000046917053 | 0,000023242048 | 0,000029074060 | 0,000026093496 | 0,000000000000 | 0,000040622261 | 0,000026847132 | 0,000003347596 | 0,000030462037 | 0,000031994482 |
| D814 | FUBINE MONFERRATO | Piemonte | Alessandria | 0,000049077980 | 0,000020864546 | 0,000029255283 | 0,000028310384 | 0,000000000000 | 0,000045223155 | 0,000022551259 | 0,000055719744 | 0,000033225636 | 0,000034949862 |
| D835 | GABIANO | Piemonte | Alessandria | 0,000041979614 | 0,000015230470 | 0,000018014804 | 0,000015507429 | 0,000000000000 | 0,000029741764 | 0,000015647313 | 0,000002182072 | 0,000021676313 | 0,000023840302 |
| D890 | GAMALERO | Piemonte | Alessandria | 0,000027935433 | 0,000012746176 | 0,000014432144 | 0,000013029913 | 0,000000000000 | 0,000020902374 | 0,000009990484 | 0,000001385250 | 0,000015691426 | 0,000016625060 |
| D910 | GARBAGNA | Piemonte | Alessandria | 0,000029897032 | 0,000007860303 | 0,000014833092 | 0,000012500373 | 0,000000000000 | 0,000024753447 | 0,000009636095 | 0,00000968450 | 0,000016041017 | 0,000017283043 |
| D944 | GAVI | Piemonte | Alessandria | 0,000122562844 | 0,00006508064754 | 0,000065080649 | 0,000077920108 | 0,000000000000 | 0,000117666717 | 0,000068440058 | 0,000007620820 | 0,000081483642 | 0,000082733697 |
| E015 | GIAROLE | Piemonte | Alessandria | 0,000024980475 | 0,000010018721 | 0,000012257494 | 0,000011106850 | 0,000000000000 | 0,000015246921 | 0,000008471286 | 0,000001731384 | 0,000013246290 | 0,000013996787 |
| E164 | GREMIASCO | Piemonte | Alessandria | 0,000021310549 | 0,000003482088 | 0,000007280169 | 0,000006621390 | 0,000000000000 | 0,000016802863 | 0,000004300915 | 0,00000141416 | 0,000009745041 | 0,000010840790 |
| E188 | GROGNARDO | Piemonte | Alessandria | 0,000019725865 | 0,000002853008 | 0,000002289542 | 0,000003096966 | 0,000000000000 | 0,000012991995 | 0,000003590987 | 0,000000282832 | 0,000007267630 | 0,000008730661 |
| E191 | GRONDONA | Piemonte | Alessandria | 0,000023574454 | 0,000005570837 | 0,000008440897 | 0,000011827573 | 0,000000000000 | 0,000021175939 | 0,000006321721 | 0,000000705847 | 0,000012691571 | 0,000012994654 |
| E255 | GUAZZORA | Piemonte | Alessandria | 0,000017888978 | 0,000003264318 | 0,000005694460 | 0,000004743025 | 0,000000000000 | 0,000008345704 | 0,000003197705 | 0,000000230846 | 0,000007189926 | 0,000008048277 |
| E360 | ISOLA SANT'ANTONIO | Piemonte | Alessandria | 0,000027501310 | 0,000007503604 | 0,000012368269 | 0,000010194887 | 0,000000000000 | 0,000018309541 | 0,000008420328 | 0,000001385229 | 0,000013686955 | 0,000014911941 |
| E543 | LERMA | Piemonte | Alessandria | 0,000032116212 | 0,000009572682 | 0,000016542482 | 0,000013803866 | 0,000000000000 | 0,000027862439 | 0,000011060352 | 0,000000697448 | 0,000017734944 | 0,000019113930 |
| M420 | LU E CUCCARO MONFERRATO | Piemonte | Alessandria | 0,000044734512 | 0,000019063685 | 0,000019041690 | 0,000021673143 | 0,000000000000 | 0,000040333262 | 0,000019592015 | 0,000010182952 | 0,000026399408 | 0,000028057339 |
| E870 | MALVICINO | Piemonte | Alessandria | 0,000013660911 | 0,000000909891 | 0,000001128433 | 0,000001921867 | 0,000000942345 | 0,000006845860 | 0,000001216782 | 0,000000000000 | 0,000004411651 | 0,000005285045 |
| F015 | MASIO | Piemonte | Alessandria | 0,000041498489 | 0,000016832866 | 0,000023971470 | 0,000014786758 | 0,000000000000 | 0,000033118513 | 0,000017975687 | 0,000031264212 | 0,000024168722 | 0,000027459831 |
| F096 | MELAZZO | Piemonte | Alessandria | 0,000039402795 | 0,000014140603 | 0,000020358738 | 0,000017576412 | 0,000000000000 | 0,000035312044 | 0,000017633428 | 0,000001967913 | 0,000022906176 | 0,000024775809 |
| F131 | MERANA | Piemonte | Alessandria | 0,000016323410 | 0,000002783327 | 0,000003369759 | 0,000002682780 | 0,000000000000 | 0,000009198907 | 0,000002225889 | 0,000000401065 | 0,000005971693 | 0,000007125414 |
| F232 | MIRABELLO MONFERRATO | Piemonte | Alessandria | 0,000038862886 | 0,000017078664 | 0,000018695123 | 0,000021327729 | 0,000000000000 | 0,000030022277 | 0,000018655605 | 0,000002077967 | 0,000023291580 | 0,000023980481 |
| F281 | MOLARE | Piemonte | Alessandria | 0,000052314960 | 0,000019408994 | 0,000040591753 | 0,000026905881 | 0,000000000000 | 0,000051182734 | 0,000029912443 | 0,000039435412 | 0,000036091702 | 0,000039314006 |
| F293 | MOLINO DEI TORTI | Piemonte | Alessandria | 0,000024075109 | 0,000006710254 | 0,000009185099 | 0,000008362172 | 0,000000000000 | 0,000013940386 | 0,000007868261 | 0,000001154208 | 0,000011456875 | 0,000012542470 |
| F313 | MOMBELLO MONFERRATO | Piemonte | Alessandria | 0,000034058219 | 0,000011974897 | 0,000020909595 | 0,000017703623 | 0,000000000000 | 0,000030371736 | 0,000012872266 | 0,000001513886 | 0,000020472907 | 0,000021444348 |
| F320 | MOMPERONE | Piemonte | Alessandria | 0,000018236727 | 0,000002362934 | 0,000003260997 | 0,000004426775 | 0,000001484317 | 0,000009756525 | 0,000002798383 | 0,000000403366 | 0,000006959080 | 0,000007847390 |
| F337 | MONCESTINO | Piemonte | Alessandria | 0,000016404838 | 0,0000037239545 | 0,000003725800 | 0,000003247849 | 0,000000000000 | 0,000008560053 | 0,000002473242 | 0,000000132814 | 0,000006094759 | 0,000007093429 |
| F365 | MONGIARDINO LIGURE | Piemonte | Alessandria | 0,000019868474 | 0,000001856223 | 0,000002325813 | 0,000004356249 | 0,000000000000 | 0,000017655798 | 0,000002279065 | 0,000000000000 | 0,000007901662 | 0,000009145361 |
| F374 | MONLEALE | Piemonte | Alessandria | 0,000024892758 | 0,000006458402 | 0,000008260196 | 0,000011886905 | 0,000003215862 | 0,000017822011 | 0,000007285823 | 0,000001048625 | 0,000012869605 | 0,000013214328 |
| F387 | MONTACUTO | Piemonte | Alessandria | 0,000019232914 | 0,000002878784 | 0,000002235630 | 0,000005922295 | 0,000000000000 | 0,000017053829 | 0,000003896103 | 0,000000424248 | 0,000008438217 | 0,000009320780 |
| F403 | MONTALDEO | Piemonte | Alessandria | 0,000017923304 | 0,000002803666 | 0,000002732555 | 0,000005198397 | 0,000000000000 | 0,000009928910 | 0,000003837163 | 0,000000423949 | 0,000007193428 | 0,000007893267 |
| F404 | MONTALDO BORMIDA | Piemonte | Alessandria | 0,000025946303 | 0,000008742249 | 0,000011047521 | 0,000010638810 | 0,000000000000 | 0,000018028064 | 0,000008559120 | 0,000000589223 | 0,000013369567 | 0,000014327493 |
| F455 | MONTECASTELLO | Piemonte | Alessandria | 0,000018219524 | 0,000003437370 | 0,000003919502 | 0,000003612365 | 0,000000000000 | 0,000010377336 | 0,000003435437 | 0,000000128975 | 0,000007017476 | 0,000008211958 |
| F469 | MONTECHIARO D'ACQUI | Piemonte | Alessandria | 0,000025687222 | 0,000008219709 | 0,000015726474 | 0,000008508288 | 0,000000000000 | 0,000018501397 | 0,000007324545 | 0,000008173456 | 0,000013496786 | 0,000015246707 |
| F518 | MONTEGIOCO | Piemonte | Alessandria | 0,000018855122 | 0,000003290831 | 0,000004660076 | 0,000006057553 | 0,000000000000 | 0,000009275147 | 0,000003800005 | 0,000000832204 | 0,000007814654 | 0,000008431029 |
| F562 | MONTEMARZINO | Piemonte | Alessandria | 0,000019518406 | 0,000003449600 | 0,000003419761 | 0,000007904538 | 0,000000000000 | 0,000014018170 | 0,000004695105 | 0,000000114399 | 0,000008951180 | 0,000009318333 |
| F707 | MORANO SUL PO | Piemonte | Alessandria | 0,000039884680 | 0,000017902305 | 0,00002221015 | 0,000023644947 | 0,000000000000 | 0,000030949495 | 0,000019986585 | 0,000002424985 | 0,000024938896 | 0,000025392802 |
| F713 | MORBELLO | Piemonte | Alessandria | 0,000023318125 | 0,000004573628 | 0,000003800372 | 0,000006083614 | 0,000000000000 | 0,000020806866 | 0,000006231552 | 0,000000424248 | 0,000010408192 | 0,000011925215 |
| F737 | MORNESE | Piemonte | Alessandria | 0,000028028131 | 0,000009807370 | 0,000017659006 | 0,000010095253 | 0,000000000000 | 0,000024028015 | 0,000009947955 | 0,000018327108 | 0,000016185946 | 0,000018322507 |
| F751 | MORSASCO | Piemonte | Alessandria | 0,000027098393 | 0,000007204196 | 0,000014085105 | 0,000006781995 | 0,000000000000 | 0,000019994140 | 0,000007908855 | 0,000001068474 | 0,000013034697 | 0,000015228089 |
| F814 | MURISENGO | Piemonte | Alessandria | 0,000046503343 | 0,000018113327 | 0,000030580874 | 0,000022022438 | 0,000000000000 | 0,000036127774 | 0,000019855250 | 0,000029480163 | 0,000028554763 | 0,000030846244 |
| F965 | NOVI LIGURE | Piemonte | Alessandria | 0,000488132709 | 0,000484339320 | 0,000443113997 | 0,000526071233 | 0,000346838918 | 0,000543648711 | 0,000592693858 | 0,000972348825 | 0,000528749372 | 0,000529688839 |
| F995 | OCCIMIANO | Piemonte | Alessandria | 0,000038638338 | 0,000026648364 | 0,000035036319 | 0,000023821702 | 0,000000000000 | 0,000029759771 | 0,000016728262 | 0,000003366306 | 0,000026402032 | 0,000027307189 |
| F997 | ODALENGO GRANDE | Piemonte | Alessandria | 0,000021162128 | 0,000005371925 | 0,000006712884 | 0,000009244183 | 0,000000000000 | 0,000006293216 | 0,000000565664 | 0,0000010760473 | 0,0000011292373 | |
| F998 | ODALENGO PICCOLO | Piemonte | Alessandria | 0,000017222546 | 0,000002854977 | 0,000007088173 | 0,000004472607 | 0,000000000000 | 0,000009396440 | 0,000003034932 | 0,000000424196 | 0,000007250679 | 0,000008225201 |
| G042 | OLIVOLA | Piemonte | Alessandria | 0,000015264293 | 0,000001360304 | 0,000001979712 | 0,000003656272 | 0,000000000000 | 0,000005918001 | 0,000001488411 | 0,000000141416 | 0,000005222309 | 0,000005771661 |
| G124 | ORSARA BORMIDA | Piemonte | Alessandria | 0,000021365151 | 0,000005073213 | 0,000005527701 | 0,000004235343 | 0,000000000000 | 0,000013594116 | 0,000004805249 | 0,000008094786 | 0,000009019509 | 0,000010697751 |
| G193 | OTTIGLIO | Piemonte | Alessandria | 0,000025099920 | 0,000007078764 | 0,000009552899 | 0,000011380008 | 0,000000000000 | 0,000020264376 | 0,000008085125 | 0,000001686224 | 0,000013323879 | 0,000014005772 |
| G197 | OVADA | Piemonte | Alessandria | 0,000282059300 | 0,000198998877 | 0,000160119825 | 0,000181922929 | 0,000127432571 | 0,000215204286 | 0,000199385043 | 0,000019453922 | 0,000198412218 | 0,000204196513 |
| G199 | OVIGLIO | Piemonte | Alessandria | 0,000038092026 | 0,000016508914 | 0,000019862588 | 0,000017954684 | 0,000000000000 | 0,000029656845 | 0,000016728493 | 0,000003078924 | 0,000022074184 | 0,000023519267 |
| G204 | OZZANO MONFERRATO | Piemonte | Alessandria | 0,000040197929 | 0,000017158296 | 0,000029427153 | 0,000018166929 | 0,000000000000 | 0,000032980928 | 0,000020243104 | 0,000001731694 | 0,000024719736 | 0,000027018402 |
| G215 | PADERNA | Piemonte | Alessandria | 0,000016505634 | 0,000002253560 | 0,000003218968 | 0,000006342029 | 0,000000000000 | 0,000007850118 | 0,000002703961 | 0,000000141179 | 0,000006804184 | 0,000006966303 |
| G334 | PARETO | Piemonte | Alessandria | 0,000026240105 | 0,000006443615 | 0,000008440988 | 0,000004704748 | 0,000000000000 | 0,000027541583 | 0,000007962110 | 0,000000847177 | 0,000013290160 | 0,000014991205 |
| G338 | PARODI LIGURE | Piemonte | Alessandria | 0,000026953468 | 0,000007369672 | 0,000005876206 | 0,000008637447 | 0,000000000000 | 0,000023268770 | 0,000009931782 | 0,000000420910 | 0,000013111267 | 0,000014680643 |
| G367 | PASTURANA | Piemonte | Alessandria | 0,000034297815 | 0,000013932108 | 0,000023047690 | 0,000018909077 | 0,000012598484 | 0,000025628087 | 0,000015146285 | 0,000002265820 | 0,000021475644 | 0,000022375973 |
| G397 | PECETTO DI VALENZA | Piemonte | Alessandria | 0,000035732279 | 0,000013331418 | 0,000020787817 | 0,000010186204 | 0,000000000000 | 0,000028167390 | 0,000015504623 | 0,00000173 | | |

| Codice catastale | Denominazione | Regione | Provincia | FUNZIONI GENERALI | POLIZIA LOCALE | ISTRUZIONE PUBBLICA | RIFIUTI | TPL | VIABILITÀ E TERRITORIO | SOCIALE | ASILI NIDO | COMPLESSIVO | COMPLESSIVO SENZA RIFIUTI |
|------------------|--------------------------|----------|-------------|-------------------|----------------|---------------------|----------------|----------------|------------------------|----------------|-----------------|-----------------|---------------------------|
| G960 | POZZOL GROPPPO | Piemonte | Alessandria | 0,000020307516 | 0,000003364659 | 0,000001854949 | 0,000006750796 | 0,000000000000 | 0,000014506798 | 0,000004503089 | 0,000000371241 | 0,000008634553 | 0,000009295358 |
| G961 | POZZOLO FORMIGARO | Piemonte | Alessandria | 0,000101481080 | 0,000053559536 | 0,000075429899 | 0,000071459304 | 0,000000000000 | 0,000093613254 | 0,000066704964 | 0,000008893234 | 0,000073737821 | 0,000074537105 |
| G987 | PRASCO | Piemonte | Alessandria | 0,000023287634 | 0,000005309902 | 0,000004533637 | 0,000006108936 | 0,000000000000 | 0,000015614540 | 0,000006346151 | 0,000000833332 | 0,000009967949 | 0,000011321657 |
| H021 | PREDOSA | Piemonte | Alessandria | 0,000052252205 | 0,000023713199 | 0,000036055308 | 0,000031445825 | 0,000000000000 | 0,000048192607 | 0,000029033007 | 0,000001500652 | 0,000035006228 | 0,000036255186 |
| H104 | QUARGNENTO | Piemonte | Alessandria | 0,000039649509 | 0,000017040899 | 0,000024973314 | 0,000016893452 | 0,000000000000 | 0,000036025569 | 0,000017514734 | 0,000002545506 | 0,000023666795 | 0,000026042823 |
| H121 | QUATTORDIO | Piemonte | Alessandria | 0,000047597212 | 0,000039727758 | 0,000025591311 | 0,000027990729 | 0,000000000000 | 0,000036958525 | 0,000020913898 | 0,000029114559 | 0,000031409038 | 0,000032608150 |
| H272 | RICALDONE | Piemonte | Alessandria | 0,000025351464 | 0,000007191995 | 0,000008560932 | 0,000008969668 | 0,000000000000 | 0,000017693377 | 0,000008618140 | 0,000018841765 | 0,000013063544 | 0,000014499639 |
| H334 | RIVALTA BORMIDA | Piemonte | Alessandria | 0,000040632193 | 0,000016083124 | 0,000030281626 | 0,000023805017 | 0,000000000000 | 0,000032687278 | 0,000021734475 | 0,000028875991 | 0,000027550004 | 0,000028863712 |
| H343 | RIVARONE | Piemonte | Alessandria | 0,000019191564 | 0,000004260420 | 0,000003053511 | 0,000003870803 | 0,000000000000 | 0,000010596509 | 0,000005101621 | 0,000000115453 | 0,000007502198 | 0,000008776059 |
| H414 | ROCCA GRIMALDA | Piemonte | Alessandria | 0,000046871463 | 0,000017331564 | 0,000023488959 | 0,000019459341 | 0,000000000000 | 0,000039469167 | 0,000019134843 | 0,000002078228 | 0,000026213539 | 0,000028582851 |
| H406 | ROCCAFORTE LIGURE | Piemonte | Alessandria | 0,000016800568 | 0,000001413365 | 0,000001479484 | 0,000003240283 | 0,000000000000 | 0,000012350584 | 0,000001996509 | 0,000000282832 | 0,000006205649 | 0,000007245873 |
| H465 | ROCCHETTA LIGURE | Piemonte | Alessandria | 0,000017636867 | 0,000005510720 | 0,000011454442 | 0,000005397442 | 0,000000000000 | 0,000011419619 | 0,000003402427 | 0,000000282835 | 0,000008616474 | 0,000009745682 |
| H569 | ROSIGNANO MONFERRATO | Piemonte | Alessandria | 0,000040958394 | 0,000016921884 | 0,000032085280 | 0,000016752627 | 0,000000000000 | 0,000036399904 | 0,000021857976 | 0,000001847533 | 0,000025493876 | 0,000028560228 |
| H677 | SALA MONFERRATO | Piemonte | Alessandria | 0,000019320438 | 0,000003712037 | 0,000002153360 | 0,000006289386 | 0,000000000000 | 0,000011594683 | 0,000004729019 | 0,000001102796 | 0,000008100144 | 0,000008735341 |
| H694 | SALE | Piemonte | Alessandria | 0,000089857527 | 0,000049486086 | 0,000060649312 | 0,000060189577 | 0,000000000000 | 0,000084454909 | 0,000063216657 | 0,000009120390 | 0,000064712383 | 0,000066298943 |
| H810 | SAN CRISTOFORO | Piemonte | Alessandria | 0,000024821884 | 0,000006195835 | 0,000009809994 | 0,000006489105 | 0,000000000000 | 0,000015450328 | 0,000007207733 | 0,000000230867 | 0,000011204432 | 0,000012858527 |
| H878 | SAN GIORGIO MONFERRATO | Piemonte | Alessandria | 0,000032114045 | 0,000011602407 | 0,000025885960 | 0,000019457848 | 0,000000000000 | 0,000026940443 | 0,000013945583 | 0,000002856088 | 0,000020979188 | 0,000021512861 |
| I144 | SAN SALVATORE MONFERRATO | Piemonte | Alessandria | 0,000095385066 | 0,000053940165 | 0,000063660017 | 0,000049726205 | 0,000000000000 | 0,000088018660 | 0,000064705274 | 0,000097803786 | 0,000067854157 | 0,000074213280 |
| I150 | SAN SEBASTIANO CURONE | Piemonte | Alessandria | 0,000028493347 | 0,000009613077 | 0,000023018529 | 0,000010902178 | 0,000000000000 | 0,000015680107 | 0,000007929767 | 0,000000618313 | 0,000015175828 | 0,000016674986 |
| I190 | SANT'AGATA FOSSILI | Piemonte | Alessandria | 0,000023282698 | 0,000004512665 | 0,000004676604 | 0,000010062064 | 0,000000000000 | 0,000013621886 | 0,000004995843 | 0,000000233413 | 0,000010486562 | 0,000010635472 |
| I429 | SARDIGLIANO | Piemonte | Alessandria | 0,000021835849 | 0,000004589114 | 0,000006362246 | 0,000005632152 | 0,000000000000 | 0,000015824536 | 0,000005381562 | 0,000000565471 | 0,000009614441 | 0,000011011392 |
| I432 | SAREZZANO | Piemonte | Alessandria | 0,000033417789 | 0,000012853147 | 0,000022563275 | 0,000020237287 | 0,000000000000 | 0,000027695386 | 0,000015237236 | 0,000001616374 | 0,000021332334 | 0,000021716467 |
| I645 | SERRALUNGA DI CREA | Piemonte | Alessandria | 0,000026603747 | 0,000008045243 | 0,000013330644 | 0,000009923500 | 0,000000000000 | 0,000017502724 | 0,000006749040 | 0,000003671194 | 0,000013336814 | 0,000014534173 |
| I657 | SERRAVALLE SCRIVIA | Piemonte | Alessandria | 0,000163771281 | 0,000131532124 | 0,000090800619 | 0,000111420297 | 0,000055365215 | 0,000113309419 | 0,000096158961 | 0,000119979233 | 0,000116680470 | 0,000118525692 |
| I711 | SEZZADIO | Piemonte | Alessandria | 0,000039126539 | 0,000015669854 | 0,000021936616 | 0,000019367412 | 0,000006705704 | 0,000032437036 | 0,000018183528 | 0,000002309279 | 0,000023604027 | 0,000025090194 |
| I738 | SILVANO D'ORBA | Piemonte | Alessandria | 0,000056585220 | 0,000024549183 | 0,000035780866 | 0,000030604244 | 0,000000000000 | 0,000044863365 | 0,000026159179 | 0,000004616885 | 0,000034931910 | 0,000036450016 |
| I798 | SOLERO | Piemonte | Alessandria | 0,000043463906 | 0,000019182210 | 0,000026751933 | 0,000024229764 | 0,000000000000 | 0,000037062379 | 0,000023789948 | 0,000038990662 | 0,000029199295 | 0,000030942561 |
| I808 | SOLOGHELLO | Piemonte | Alessandria | 0,000017483721 | 0,000004202445 | 0,000002358799 | 0,000003769374 | 0,000000000000 | 0,000008259464 | 0,000002602658 | 0,000000231114 | 0,000006386088 | 0,000007304008 |
| I901 | SPIGNO MONFERRATO | Piemonte | Alessandria | 0,000037062068 | 0,000015196709 | 0,000023372420 | 0,000011359485 | 0,000000000000 | 0,000040295971 | 0,000015163592 | 0,000000848000 | 0,000021469836 | 0,000025016456 |
| I911 | SPINETO SCRIVIA | Piemonte | Alessandria | 0,000017561353 | 0,000003906304 | 0,000004437490 | 0,000004260374 | 0,000000000000 | 0,000010945947 | 0,000004526640 | 0,000000821961 | 0,000007420977 | 0,000008529688 |
| I941 | STAZZANO | Piemonte | Alessandria | 0,000054656242 | 0,000025314115 | 0,000046919271 | 0,000041837192 | 0,000000000000 | 0,000052868860 | 0,000031140618 | 0,000076150472 | 0,000043466691 | 0,000044038304 |
| I977 | STREVI | Piemonte | Alessandria | 0,000050790122 | 0,000021482108 | 0,000030693887 | 0,000024825360 | 0,000000000000 | 0,000044137211 | 0,000027346172 | 0,000016393990 | 0,000031979021 | 0,000034488461 |
| L027 | TAGLIOLO MONFERRATO | Piemonte | Alessandria | 0,000043713624 | 0,000014218248 | 0,000026510363 | 0,000022405007 | 0,000000000000 | 0,000040882330 | 0,000021704155 | 0,000002457063 | 0,000027122681 | 0,000028777599 |
| L059 | TASSAROLO | Piemonte | Alessandria | 0,000026794505 | 0,000007574285 | 0,000010433226 | 0,000009589618 | 0,000000000000 | 0,000017385869 | 0,000007188993 | 0,000000923594 | 0,000012825848 | 0,000013961088 |
| L139 | TERRUGGIA | Piemonte | Alessandria | 0,000029288529 | 0,000007420873 | 0,000024348374 | 0,000009571251 | 0,000000000000 | 0,000022307133 | 0,000008696858 | 0,000001550162 | 0,000015954189 | 0,000018193266 |
| L143 | TERZO | Piemonte | Alessandria | 0,000030787033 | 0,000009599050 | 0,000009134606 | 0,000012219101 | 0,000000000000 | 0,000021822286 | 0,000010002483 | 0,000001501744 | 0,000015246913 | 0,000016309042 |
| L165 | TICINETO | Piemonte | Alessandria | 0,000036166098 | 0,000019029021 | 0,000025709641 | 0,000022862348 | 0,000000000000 | 0,000027443868 | 0,000018835511 | 0,000001962287 | 0,000023926691 | 0,000024300053 |
| L304 | TORTONA | Piemonte | Alessandria | 0,000499825986 | 0,000582059872 | 0,000456161959 | 0,000654547203 | 0,000278864390 | 0,000539719316 | 0,000581725121 | 0,000621990234 | 0,000554893590 | 0,000519935995 |
| L403 | TREVILLE | Piemonte | Alessandria | 0,000019328934 | 0,000003156898 | 0,000003555043 | 0,000003639626 | 0,000000000000 | 0,000009944501 | 0,000003040625 | 0,000000467681 | 0,000007074351 | 0,000008279221 |
| L432 | TRISOBBIO | Piemonte | Alessandria | 0,000027239775 | 0,000007806406 | 0,000007312011 | 0,000009381572 | 0,000000000000 | 0,000020925733 | 0,000008581349 | 0,000000694913 | 0,000013098573 | 0,000014402464 |
| L570 | VALENZA | Piemonte | Alessandria | 0,000362004309 | 0,000399905976 | 0,000243918019 | 0,000315340843 | 0,000000000000 | 0,000336808511 | 0,000322916605 | 0,000252938434 | 0,000311919845 | 0,000310719790 |
| L633 | VALMACCA | Piemonte | Alessandria | 0,000030656021 | 0,000013949672 | 0,000016591902 | 0,000017798203 | 0,000000000000 | 0,00002229708 | 0,000013419285 | 0,000001971350 | 0,0000018796268 | 0,0000018796526 |
| L881 | VIGNALE MONFERRATO | Piemonte | Alessandria | 0,000035972948 | 0,000013894708 | 0,000018123398 | 0,000021151407 | 0,000000000000 | 0,000029513051 | 0,000013184033 | 0,000029755375 | 0,000022547979 | 0,000023037884 |
| L887 | VIGNOLE BORBERA | Piemonte | Alessandria | 0,000054108976 | 0,000021411547 | 0,000030628385 | 0,000038755983 | 0,000000000000 | 0,000043927028 | 0,000030212125 | 0,000002823164 | 0,000036125712 | 0,000035203036 |
| L904 | VIGUZZOLO | Piemonte | Alessandria | 0,000070057549 | 0,000037829425 | 0,000054938606 | 0,000036220609 | 0,000000000000 | 0,000060901911 | 0,000046957343 | 0,000006050528 | 0,000047623987 | 0,000051624190 |
| L931 | VILLADEATI | Piemonte | Alessandria | 0,000021603845 | 0,000005432203 | 0,000008747620 | 0,000009147805 | 0,000000000000 | 0,000017791939 | 0,000006287681 | 0,000001129179 | 0,000011248156 | 0,000011984940 |
| L963 | VILLALVERNIA | Piemonte | Alessandria | 0,000029725430 | 0,000011585042 | 0,000018369880 | 0,000023874732 | 0,000000000000 | 0,000019546470 | 0,000011281406 | 0,000031654462 | 0,000020496313 | 0,000019311193 |
| L970 | VILLAMIROGLIO | Piemonte | Alessandria | 0,000017843321 | 0,000003520409 | 0,000004403247 | 0,000004364960 | 0,000000000000 | 0,000012163964 | 0,000003853212 | 0,000000282831 | 0,000007492467 | 0,000008589569 |
| L972 | VILLANOVA MONFERRATO | Piemonte | Alessandria | 0,000047964928 | 0,000039663338 | 0,000034415426 | 0,000039441456 | 0,000000000000 | 0,000034268295 | 0,000022738288 | 0,000007935956 | 0,000034741702 | 0,000033093071 |
| M009 | VILLAROMAGNANO | Piemonte | Alessandria | 0,000025975694 | 0,000007524134 | 0,000008072885 | 0,000010393703 | 0,000000000000 | 0,000016383151 | 0,000008768147 | 0,000000808592 | 0,000012684724 | 0,000013488393 |
| M077 | VIVONE | Piemonte | Alessandria | 0,000040664809 | 0,000013306604 | 0,000022603442 | 0,000013526677 | 0,000000000000 | 0,000033399028 | 0,000016959000 | 0,0000023039452 | 0,000023163448 | 0,000026543941 |
| M120 | VOLPEDO | Piemonte | Alessandria | 0,000037619168 | 0,000016199637 | 0,000021606760 | 0,000023597161 | 0,000000000000 | 0,000029720934 | 0,000018636158 | 0,000001847546 | 0,000023908677 | 0,000024017954 |
| M121 | VOLPEGLINO | Piemonte | Alessandria | 0,000014880344 | 0,000001408402 | 0,000001476755 | 0,000003049729 | 0,000000000000 | 0,000006551728 | 0,000001595464 | 0,000000116914 | 0,000005019149 | 0,000005710004 |
| M123 | VOLTAGGIO | Piemonte | Alessandria | 0,000031619346 | 0,000008443035 | 0,000020706328 | 0,000010117242 | 0,000009759920 | 0, | | | | |

| Codice catastale | Denominazione | Regione | Provincia | FUNZIONI GENERALI | POLIZIA LOCALE | ISTRUZIONE PUBBLICA | RIFIUTI | TPL | VIABILITÀ E TERRITORIO | SOCIALE | ASILI NIDO | COMPLESSIVO | COMPLESSIVO SENZA RIFIUTI |
|------------------|------------------------|----------|-----------|-------------------|----------------|---------------------|----------------|----------------|------------------------|----------------|----------------|-----------------|---------------------------|
| A770 | BELVEGLIO | Piemonte | Asti | 0,000019908421 | 0,000003396830 | 0,000004253258 | 0,000006112865 | 0,000000000000 | 0,000010770931 | 0,000004031471 | 0,00000115458 | 0,000008175851 | 0,000008899529 |
| A812 | BERZANO DI SAN PIETRO | Piemonte | Asti | 0,000021709009 | 0,000004285759 | 0,000004624902 | 0,000006765195 | 0,000000000000 | 0,000013009907 | 0,000005161403 | 0,000000710884 | 0,000009271957 | 0,000010151306 |
| B221 | BRUNO | Piemonte | Asti | 0,000019317632 | 0,000003274038 | 0,000003493018 | 0,000003949634 | 0,000000000000 | 0,000011118647 | 0,000003886211 | 0,000000243082 | 0,000007415390 | 0,000008631146 |
| B236 | BUBBIO | Piemonte | Asti | 0,000028963498 | 0,000010833150 | 0,000021413105 | 0,000013200687 | 0,000000000000 | 0,000023491017 | 0,000011684712 | 0,000001759680 | 0,000017299378 | 0,000018737162 |
| B306 | BUTTIGLIERA D'ASTI | Piemonte | Asti | 0,000059238415 | 0,000029305078 | 0,000049188574 | 0,000038230189 | 0,000000000000 | 0,000050884109 | 0,000029579644 | 0,000005331767 | 0,000040780363 | 0,000041674942 |
| B376 | CALAMANDRANA | Piemonte | Asti | 0,000050047494 | 0,000023756930 | 0,000027313284 | 0,000028140052 | 0,000012773272 | 0,000039138412 | 0,000021855830 | 0,000004617592 | 0,000030929634 | 0,000031908194 |
| B418 | CALLIANO MONFERRATO | Piemonte | Asti | 0,000039054914 | 0,000016200673 | 0,000020919859 | 0,000024241340 | 0,000000000000 | 0,000031264739 | 0,000017262719 | 0,000002425260 | 0,000024260710 | 0,000024267505 |
| B425 | CALOSSO | Piemonte | Asti | 0,000038831354 | 0,000013808710 | 0,000019307174 | 0,000016217189 | 0,000000000000 | 0,000031193300 | 0,000016852211 | 0,000003005117 | 0,000021709083 | 0,000023635591 |
| B469 | CAMERANO CASASCO | Piemonte | Asti | 0,000021747946 | 0,000004542785 | 0,000005591560 | 0,000006103209 | 0,000000000000 | 0,000013573964 | 0,000005163928 | 0,000000693037 | 0,000009318303 | 0,000010446130 |
| B594 | CANELLI | Piemonte | Asti | 0,000198512027 | 0,000160682527 | 0,000138341926 | 0,000144834650 | 0,000000000000 | 0,000180822540 | 0,000181420138 | 0,000026068986 | 0,000156166246 | 0,000160141268 |
| B633 | CANTARANA | Piemonte | Asti | 0,000029870104 | 0,000011210987 | 0,000015961100 | 0,000012134858 | 0,000000000000 | 0,000022039528 | 0,000009521468 | 0,000001616744 | 0,000016001665 | 0,000017358106 |
| B707 | CAPRIGLIO | Piemonte | Asti | 0,000017474157 | 0,000003152065 | 0,000003164599 | 0,000003904881 | 0,000000000000 | 0,000010244683 | 0,000003724642 | 0,000000230937 | 0,000006863007 | 0,000007900691 |
| B991 | CASORZO MONFERRATO | Piemonte | Asti | 0,000023572008 | 0,000006828687 | 0,000004932552 | 0,000010329168 | 0,000000000000 | 0,000018254354 | 0,000008859477 | 0,000001239368 | 0,000011996834 | 0,000012581836 |
| C022 | CASSINASCO | Piemonte | Asti | 0,000024570968 | 0,000006777185 | 0,000006128940 | 0,000009014207 | 0,000000000000 | 0,000016801885 | 0,000007809321 | 0,000001022545 | 0,000011657629 | 0,000012584918 |
| C049 | CASTAGNOLE DELLE LANZE | Piemonte | Asti | 0,000085637741 | 0,000045529346 | 0,000080938131 | 0,000047240603 | 0,000000000000 | 0,000077358899 | 0,000055816858 | 0,000133468837 | 0,000065746291 | 0,000072237921 |
| C047 | CASTAGNOLE MONFERRATO | Piemonte | Asti | 0,000035556948 | 0,000015523775 | 0,000013837562 | 0,000017044483 | 0,000000000000 | 0,000030651511 | 0,000016287773 | 0,000003233562 | 0,000020547731 | 0,000021776640 |
| C064 | CASTEL BOGLIONE | Piemonte | Asti | 0,000025311093 | 0,000006604334 | 0,000011757995 | 0,000009070102 | 0,000000000000 | 0,000016854646 | 0,000007977975 | 0,000000852903 | 0,000012563101 | 0,000013788414 |
| C253 | CASTEL ROCCHERO | Piemonte | Asti | 0,000020025686 | 0,000004291317 | 0,000004377675 | 0,000007284975 | 0,000002777228 | 0,000011465623 | 0,000004736288 | 0,000000808326 | 0,000008891577 | 0,000009455159 |
| C127 | CASTELL'ALFERO | Piemonte | Asti | 0,000064658417 | 0,000032824873 | 0,000046991652 | 0,000039058158 | 0,000019393614 | 0,000056423642 | 0,000035993274 | 0,000071526695 | 0,000046861365 | 0,000049598660 |
| C154 | CASTELLERO | Piemonte | Asti | 0,000017431200 | 0,000003225823 | 0,000004359542 | 0,000002622396 | 0,000000000000 | 0,000008959742 | 0,000003012974 | 0,000001154978 | 0,000006453976 | 0,000007798060 |
| C161 | CASTELLETTO MOLINA | Piemonte | Asti | 0,000015817638 | 0,000001746998 | 0,000002501629 | 0,000002813909 | 0,000000000000 | 0,000006954230 | 0,000001996439 | 0,000000282744 | 0,000005414160 | 0,000006326305 |
| A300 | CASTELLO DI ANNONE | Piemonte | Asti | 0,000053152979 | 0,000022562712 | 0,000031085114 | 0,000030764376 | 0,000000000000 | 0,000041069662 | 0,000025656872 | 0,000050306987 | 0,000034788972 | 0,000036200765 |
| C226 | CASTELNUOVO BELBO | Piemonte | Asti | 0,000029297257 | 0,000009341889 | 0,000016469256 | 0,000014826625 | 0,000000000000 | 0,000020224429 | 0,000010381016 | 0,000000923577 | 0,000016415624 | 0,000016973031 |
| C230 | CASTELNUOVO CALCEA | Piemonte | Asti | 0,000029256866 | 0,000013847912 | 0,000013008504 | 0,000015931901 | 0,000000000000 | 0,000019532835 | 0,000009518327 | 0,000001964283 | 0,000016379041 | 0,000016535893 |
| C232 | CASTELNUOVO DON BOSCO | Piemonte | Asti | 0,000078414949 | 0,000040371491 | 0,000048050996 | 0,000055705313 | 0,000000000000 | 0,000070187482 | 0,000052147616 | 0,000016981648 | 0,000055929863 | 0,000056008633 |
| C438 | CELLARENGO | Piemonte | Asti | 0,000025391117 | 0,000007912963 | 0,000013139674 | 0,000009177380 | 0,000000000000 | 0,000018098666 | 0,000007450479 | 0,000001731656 | 0,000012977554 | 0,000014310621 |
| C440 | CELLE ENOMONDO | Piemonte | Asti | 0,000020825320 | 0,000005193287 | 0,000005952056 | 0,000005290218 | 0,000000000000 | 0,000012285052 | 0,000005675448 | 0,000011997463 | 0,000009380765 | 0,000010815692 |
| C528 | CERRETO D'ASTI | Piemonte | Asti | 0,000015470414 | 0,000002481713 | 0,000005383641 | 0,000003501291 | 0,000001413464 | 0,000008229518 | 0,000002647280 | 0,000000424154 | 0,000006256055 | 0,000007222401 |
| C533 | CERRO TANARO | Piemonte | Asti | 0,000022670240 | 0,000006431163 | 0,000007880426 | 0,000009705881 | 0,000000000000 | 0,000014185439 | 0,000006795135 | 0,000000807959 | 0,000011192314 | 0,000011713742 |
| C583 | CESSOLE | Piemonte | Asti | 0,000022734717 | 0,000004600710 | 0,000006023444 | 0,000006429148 | 0,000000000000 | 0,000014807267 | 0,000005578286 | 0,000000707079 | 0,000009867834 | 0,000011074094 |
| C658 | CHIUSANO D'ASTI | Piemonte | Asti | 0,000015426289 | 0,000002509165 | 0,000004289118 | 0,000004121033 | 0,000000000000 | 0,000008152409 | 0,000002519089 | 0,000000924812 | 0,000006211502 | 0,000006944820 |
| C701 | CINAGLIO | Piemonte | Asti | 0,000020436612 | 0,000004554720 | 0,000010422193 | 0,000004509118 | 0,000000000000 | 0,000011989708 | 0,000005506622 | 0,000000346789 | 0,000009128397 | 0,000010748799 |
| C739 | CISTERNA D'ASTI | Piemonte | Asti | 0,000038034106 | 0,000013034181 | 0,000021297164 | 0,000017112268 | 0,000000000000 | 0,000030244138 | 0,000016484224 | 0,000003236588 | 0,000021829547 | 0,000023484326 |
| C804 | COAZZOLO | Piemonte | Asti | 0,000017136778 | 0,000003189032 | 0,000003966001 | 0,000002059678 | 0,000000000000 | 0,000008177111 | 0,000002915311 | 0,000000693841 | 0,000006146728 | 0,000007580428 |
| C807 | COCCONATO | Piemonte | Asti | 0,000045839168 | 0,000032843026 | 0,000038824075 | 0,000030687286 | 0,000019396173 | 0,000036652335 | 0,000022338456 | 0,000036351763 | 0,000034116534 | 0,000035319484 |
| D046 | CORSIONE | Piemonte | Asti | 0,000016404054 | 0,000002320039 | 0,000003818648 | 0,000002131582 | 0,000000000000 | 0,000007780521 | 0,000002755430 | 0,000000559542 | 0,000005789391 | 0,000007072517 |
| D050 | CORTANDONE | Piemonte | Asti | 0,000017703470 | 0,000003411658 | 0,000004697531 | 0,000005728610 | 0,000000000000 | 0,000009384691 | 0,000003789823 | 0,000000346878 | 0,000007510548 | 0,000008135635 |
| D051 | CORTANZE | Piemonte | Asti | 0,000018279281 | 0,000003100067 | 0,000008586306 | 0,000004737619 | 0,000000000000 | 0,000009694538 | 0,000003439802 | 0,000000418757 | 0,000007835705 | 0,000008922486 |
| D052 | CORTAZZONE | Piemonte | Asti | 0,000024618008 | 0,000008913738 | 0,000009514497 | 0,000009362412 | 0,000000000000 | 0,000017282256 | 0,000006946995 | 0,000000692634 | 0,000012256274 | 0,000013271414 |
| D072 | CORTIGLIONE | Piemonte | Asti | 0,000023002605 | 0,000008202339 | 0,000013402337 | 0,000007807340 | 0,000000000000 | 0,000014925476 | 0,000006343395 | 0,000000577191 | 0,000011614492 | 0,000012950007 |
| D101 | COSSOMBRATO | Piemonte | Asti | 0,000020989418 | 0,000005477533 | 0,000006389603 | 0,000004843298 | 0,000000000000 | 0,000013757628 | 0,000005620719 | 0,000001269727 | 0,000009126507 | 0,000010629018 |
| D119 | COSTIGLIOLE D'ASTI | Piemonte | Asti | 0,000131750196 | 0,000071876083 | 0,000103509075 | 0,000102047895 | 0,000000000000 | 0,000125753499 | 0,000094584081 | 0,000013021384 | 0,0000100826451 | 0,000100397979 |
| D207 | CUNICO | Piemonte | Asti | 0,000021377654 | 0,000004839843 | 0,000005755374 | 0,000007545956 | 0,000000000000 | 0,000013629235 | 0,000005646518 | 0,000000924964 | 0,000009752908 | 0,000010527087 |
| D388 | DUSINO SAN MICHELE | Piemonte | Asti | 0,000031494864 | 0,000011145545 | 0,000024918290 | 0,000017898552 | 0,000000000000 | 0,000025086502 | 0,000013850434 | 0,000045303834 | 0,000021698969 | 0,000023032121 |
| D554 | FERRERE | Piemonte | Asti | 0,000043243150 | 0,000019252669 | 0,000032646506 | 0,000020334094 | 0,000000000000 | 0,000035718964 | 0,000020396577 | 0,000003001001 | 0,000026840159 | 0,000029122428 |
| D678 | FONTANILE | Piemonte | Asti | 0,000024794515 | 0,000005638213 | 0,000005038938 | 0,000007150043 | 0,000000000000 | 0,000015166100 | 0,000007685148 | 0,000000693558 | 0,000010769215 | 0,000012038788 |
| D802 | FRINCO | Piemonte | Asti | 0,000025435951 | 0,000008046654 | 0,000013519721 | 0,000010451825 | 0,000000000000 | 0,000018212399 | 0,000008394240 | 0,000001962204 | 0,000013544716 | 0,000014629675 |
| E134 | GRANA MONFERRATO | Piemonte | Asti | 0,000025406712 | 0,000008316411 | 0,000006684848 | 0,000010475320 | 0,000005117469 | 0,000014967273 | 0,000007737769 | 0,000000580514 | 0,000012299840 | 0,000012939865 |
| E159 | GRAZZANO BADOGGIO | Piemonte | Asti | 0,000025981364 | 0,000006617894 | 0,000009688889 | 0,000006404173 | 0,000000000000 | 0,000017887924 | 0,000007698237 | 0,000001206408 | 0,000011826991 | 0,000013729267 |
| E295 | INCISA SCAPACCINO | Piemonte | Asti | 0,000052862934 | 0,000024799173 | 0,000050514011 | 0,000025652366 | 0,000000000000 | 0,000044911212 | 0,000027062298 | 0,000070848655 | 0,000037558051 | 0,000041734459 |
| E338 | ISOLA D'ASTI | Piemonte | Asti | 0,000053484633 | 0,000024492061 | 0,000025249406 | 0,000028107277 | 0,000000000000 | 0,000043173796 | 0,000025978454 | 0,000004039764 | 0,000032051768 | 0,000033435460 |
| E633 | LOAZZOLO | Piemonte | Asti | 0,000020960938 | 0,000003749345 | 0,000008105322 | 0,000005774297 | 0,000000000000 | 0,000013690055 | 0,000004354232 | 0,000000481022 | 0,000009231978 | 0,000010444901 |
| E917 | MARANZANA | Piemonte | Asti | 0,000018109853 | 0,000003042870 | 0,000003007939 | 0,000004335183 | 0,000000000000 | 0,000009304524 | 0,000003837312 | 0,000000000000 | 0,000006967007 | 0,000007890227 |
| E944 | MARETTO | Piemonte | Asti | 0,000018737430 | 0,000004569859 | 0,000005503371 | 0,000005310539 | 0,000000000000 | 0,000011346447 | 0,000003704180 | 0,000000577336 | 0,000008018581 | 0,000008968538 |
| | | | | | | | | | | | | | |

| Codice catastale | Denominazione | Regione | Provincia | FUNZIONI GENERALI | POLIZIA LOCALE | ISTRUZIONE PUBBLICA | RIFIUTI | TPL | VIABILITÀ E TERRITORIO | SOCIALE | ASILI NIDO | COMPLESSIVO | COMPLESSIVO SENZA RIFIUTI |
|------------------|----------------------|----------|-----------|-------------------|----------------|---------------------|----------------|----------------|------------------------|----------------|----------------|----------------|---------------------------|
| F343 | MONCUCCO TORINESE | Piemonte | Asti | 0,000029596844 | 0,000009546254 | 0,000019008126 | 0,000010479545 | 0,000000000000 | 0,000023656303 | 0,000010094570 | 0,000002078134 | 0,000016100101 | 0,000018071742 |
| F361 | MONGARDINO | Piemonte | Asti | 0,000027665911 | 0,000009587614 | 0,000021253495 | 0,000010382273 | 0,000000000000 | 0,000019972482 | 0,000009892962 | 0,000001500536 | 0,000015499342 | 0,000017294364 |
| F386 | MONTABONE | Piemonte | Asti | 0,000019145301 | 0,000003778885 | 0,000005627638 | 0,000005065504 | 0,000003492144 | 0,000011490804 | 0,000004299112 | 0,000000565656 | 0,000008220222 | 0,000009326869 |
| F390 | MONTAFIA | Piemonte | Asti | 0,000032058719 | 0,000012569261 | 0,000023485832 | 0,000013901647 | 0,000000000000 | 0,000026901784 | 0,000011759319 | 0,000001385922 | 0,000018879583 | 0,000020625798 |
| F409 | MONTALDO SCARAMPI | Piemonte | Asti | 0,000026477865 | 0,000008247030 | 0,000009624177 | 0,000010847764 | 0,000000000000 | 0,000017015278 | 0,000008642598 | 0,000000346286 | 0,000013190617 | 0,000014012468 |
| F468 | MONTECHIARO D'ASTI | Piemonte | Asti | 0,000038604422 | 0,000016523509 | 0,000028217499 | 0,000022873820 | 0,000000000000 | 0,000029157697 | 0,000019925918 | 0,000019644380 | 0,000025615618 | 0,000026577417 |
| F527 | MONTEGROSSO D'ASTI | Piemonte | Asti | 0,000060003405 | 0,000028919009 | 0,000043204766 | 0,000039294852 | 0,000015801222 | 0,000049935272 | 0,000032173990 | 0,000075451901 | 0,000043918123 | 0,000045539925 |
| F556 | MONTEMAGNO | Piemonte | Asti | 0,000036797762 | 0,000014623360 | 0,000026860901 | 0,000022300223 | 0,000000000000 | 0,000028370524 | 0,000016324155 | 0,000001732035 | 0,000023462496 | 0,000023870210 |
| M302 | MONTIGLIO MONFERRATO | Piemonte | Asti | 0,000050572705 | 0,000019780745 | 0,000029183608 | 0,000030853985 | 0,000013953235 | 0,000043601648 | 0,000022608237 | 0,000002078581 | 0,000032296948 | 0,000032803126 |
| M434 | MORANSENGO-TONENGO | Piemonte | Asti | 0,000035321215 | 0,000004548253 | 0,000004303372 | 0,000008460908 | 0,000000000000 | 0,000015986458 | 0,000005823359 | 0,000005341184 | 0,000012981272 | 0,000014566974 |
| F902 | NIZZA MONFERRATO | Piemonte | Asti | 0,000202685103 | 0,000156674062 | 0,000132281334 | 0,000150661347 | 0,000077685540 | 0,000179455640 | 0,000177748580 | 0,000247744911 | 0,000167817109 | 0,000173835196 |
| G048 | OLMO GENTILE | Piemonte | Asti | 0,000014523735 | 0,000000835446 | 0,000001133373 | 0,000001493591 | 0,000001000360 | 0,000006342590 | 0,000001115073 | 0,000000282832 | 0,000004401173 | 0,000005421126 |
| G358 | PASSERANO MARMORITO | Piemonte | Asti | 0,000020218107 | 0,000004849555 | 0,000005549000 | 0,000007023607 | 0,000000000000 | 0,000015555947 | 0,000005504677 | 0,000001267687 | 0,000009586422 | 0,000010485435 |
| G430 | PENANGO | Piemonte | Asti | 0,000024001218 | 0,000006191375 | 0,000011262693 | 0,000007726064 | 0,000000000000 | 0,000015923854 | 0,000005429455 | 0,000000989856 | 0,000011364630 | 0,000012641007 |
| G593 | PIEA | Piemonte | Asti | 0,000023420834 | 0,000006042633 | 0,000005963813 | 0,000009056893 | 0,000000000000 | 0,000015529048 | 0,000007392904 | 0,000000463091 | 0,000011133891 | 0,000011862484 |
| G676 | PINO D'ASTI | Piemonte | Asti | 0,000016546648 | 0,000002405399 | 0,000004404432 | 0,000003057786 | 0,000000000000 | 0,000007759084 | 0,000002827033 | 0,000000000000 | 0,000006126789 | 0,000007203368 |
| G692 | PIOVÀ MASSAIA | Piemonte | Asti | 0,000024977231 | 0,000006441092 | 0,000011110522 | 0,000008750688 | 0,000000000000 | 0,000017029779 | 0,000007714841 | 0,000001039800 | 0,000012306864 | 0,000013554339 |
| G894 | PORTACOMARO | Piemonte | Asti | 0,000049108000 | 0,000022791170 | 0,000042450299 | 0,000021885460 | 0,000000000000 | 0,000040324358 | 0,000025904246 | 0,000010225244 | 0,000031590291 | 0,000034994658 |
| H102 | QUARANTI | Piemonte | Asti | 0,000016777913 | 0,000001772871 | 0,000002421946 | 0,000002717807 | 0,000000000000 | 0,000006798937 | 0,000002275467 | 0,000000000000 | 0,000005581711 | 0,000006586344 |
| H219 | REFRANCORE | Piemonte | Asti | 0,000041953440 | 0,000019475517 | 0,000027938427 | 0,000021964186 | 0,000000000000 | 0,000036331309 | 0,000021928329 | 0,000004155199 | 0,000026769685 | 0,000028455411 |
| H250 | REVIGLIASCO D'ASTI | Piemonte | Asti | 0,000027493065 | 0,000008582034 | 0,000006105021 | 0,000008462842 | 0,000000000000 | 0,000017718406 | 0,000009214090 | 0,000004005845 | 0,000012648369 | 0,000014116614 |
| H366 | ROATTO | Piemonte | Asti | 0,000019316686 | 0,000004153903 | 0,000005842684 | 0,000003009567 | 0,000000000000 | 0,000011254021 | 0,000004373208 | 0,000000577243 | 0,000007642139 | 0,000009267204 |
| H376 | ROBELLA | Piemonte | Asti | 0,000022487514 | 0,000005304559 | 0,000006956374 | 0,000007256978 | 0,000000000000 | 0,000015902386 | 0,000006308713 | 0,000000421436 | 0,000010437640 | 0,000011553388 |
| H392 | ROCCA D'ARAZZO | Piemonte | Asti | 0,000029318001 | 0,000010199494 | 0,000008414954 | 0,000012145101 | 0,000000000000 | 0,000023177277 | 0,000010944583 | 0,000001154405 | 0,000015183440 | 0,000016249263 |
| H451 | ROCCAVERANO | Piemonte | Asti | 0,000022771426 | 0,000005864173 | 0,000004401173 | 0,000008740281 | 0,000005176691 | 0,000022668521 | 0,000005548148 | 0,000000565663 | 0,000011451362 | 0,000012402386 |
| H466 | ROCCHETTA PALAFAEA | Piemonte | Asti | 0,000017962197 | 0,000003814077 | 0,000004574080 | 0,000004844002 | 0,000000000000 | 0,000010845011 | 0,000004437137 | 0,000000413851 | 0,000007620455 | 0,000008594409 |
| H468 | ROCCHETTA TANARO | Piemonte | Asti | 0,000041713888 | 0,000016430424 | 0,000029723019 | 0,000025134541 | 0,000000000000 | 0,000034315950 | 0,000021025083 | 0,000003116897 | 0,000027147474 | 0,000027853594 |
| H811 | SAN DAMIANO D'ASTI | Piemonte | Asti | 0,000155759099 | 0,000105809147 | 0,000126576245 | 0,000126022728 | 0,000000000000 | 0,000149342707 | 0,000127501442 | 0,000022131803 | 0,000125352433 | 0,000125117299 |
| H899 | SAN GIORGIO SCARAMPI | Piemonte | Asti | 0,000015836604 | 0,000001226396 | 0,000001745691 | 0,000002043758 | 0,000001627253 | 0,000006388183 | 0,000001578395 | 0,000000141341 | 0,000004999277 | 0,000006036047 |
| H987 | SAN MARTINO ALFIERI | Piemonte | Asti | 0,000028011947 | 0,000007468130 | 0,000009345061 | 0,000009289986 | 0,000000000000 | 0,000018072441 | 0,000007518959 | 0,000001393272 | 0,000012987937 | 0,000014285145 |
| I017 | SAN MARZANO OLIVETO | Piemonte | Asti | 0,000032778446 | 0,000011634641 | 0,000018324076 | 0,000012467549 | 0,000000000000 | 0,000023260495 | 0,000011351439 | 0,000003001991 | 0,000017475244 | 0,000019231899 |
| I076 | SAN PAOLO SOLBRITO | Piemonte | Asti | 0,000033714507 | 0,000013170986 | 0,000018816452 | 0,000013856937 | 0,000000000000 | 0,000025680780 | 0,000014820372 | 0,000002193060 | 0,000018984427 | 0,000020783104 |
| I555 | SCURZOLENCO | Piemonte | Asti | 0,000023544315 | 0,000005685800 | 0,000006484796 | 0,000007927304 | 0,000000000000 | 0,000015380695 | 0,000006113300 | 0,000000692719 | 0,000010700638 | 0,000011673498 |
| I637 | SEROLE | Piemonte | Asti | 0,000015227039 | 0,000001422892 | 0,00000252708 | 0,000002055233 | 0,000001389092 | 0,000008122238 | 0,000001650058 | 0,000000000000 | 0,000005046557 | 0,000006095886 |
| I678 | SESSAME | Piemonte | Asti | 0,000018683536 | 0,000003193337 | 0,000005229834 | 0,000003405076 | 0,000000000000 | 0,000010741515 | 0,000003472206 | 0,000000113043 | 0,000007256479 | 0,000008607517 |
| I698 | SETTIME | Piemonte | Asti | 0,000022601284 | 0,000005815424 | 0,000014832723 | 0,000007332673 | 0,000003271154 | 0,000014978069 | 0,000006773615 | 0,000001396964 | 0,000011646863 | 0,000013160243 |
| I781 | SOGLIO | Piemonte | Asti | 0,000015928860 | 0,000001644076 | 0,000002251485 | 0,000003375213 | 0,000000000000 | 0,000006682482 | 0,000001923331 | 0,000000141412 | 0,000005492697 | 0,000006235491 |
| L168 | TIGLIOLE | Piemonte | Asti | 0,000045848035 | 0,000021557122 | 0,000027383424 | 0,000024486344 | 0,000000000000 | 0,000039167081 | 0,000021987523 | 0,000041195382 | 0,000030034423 | 0,000031980640 |
| L203 | TONCO | Piemonte | Asti | 0,000029746734 | 0,000008718695 | 0,000017969212 | 0,000012190357 | 0,000000000000 | 0,000021380198 | 0,000009932589 | 0,000002078286 | 0,000016084159 | 0,000017450070 |
| L531 | VAGLIO SERRA | Piemonte | Asti | 0,000017939972 | 0,000002950882 | 0,000004334794 | 0,000003098462 | 0,000000000000 | 0,000008732456 | 0,000002684231 | 0,000000581980 | 0,000006554424 | 0,000007766744 |
| L574 | VALFENERA | Piemonte | Asti | 0,000055806650 | 0,000025812075 | 0,000044466493 | 0,000031077825 | 0,000000000000 | 0,000050830998 | 0,000030253284 | 0,000006581096 | 0,000037544248 | 0,000039812612 |
| L807 | VESIME | Piemonte | Asti | 0,000024200034 | 0,000012517525 | 0,000017660306 | 0,000009647775 | 0,000007025309 | 0,000018315839 | 0,000008935237 | 0,000000764996 | 0,000014223622 | 0,000015828789 |
| L829 | VIALE | Piemonte | Asti | 0,000016286682 | 0,000002725744 | 0,000003385287 | 0,000003547736 | 0,000000000000 | 0,000008834755 | 0,000003083745 | 0,000000842386 | 0,000006293669 | 0,000007256918 |
| L834 | VIARIGI | Piemonte | Asti | 0,000031486508 | 0,000012446490 | 0,000013098445 | 0,000011626687 | 0,000000000000 | 0,000025903115 | 0,000011028280 | 0,000001391285 | 0,000016584344 | 0,000018323445 |
| L879 | VIGLIANO D'ASTI | Piemonte | Asti | 0,000026206622 | 0,000009034542 | 0,000010558403 | 0,000012358508 | 0,000000000000 | 0,000018960001 | 0,000009885878 | 0,000001616252 | 0,000014180139 | 0,000014819151 |
| M019 | VILLA SAN SECONDO | Piemonte | Asti | 0,000019971302 | 0,000003953675 | 0,000007919160 | 0,000005495634 | 0,000000000000 | 0,000011855492 | 0,000004705069 | 0,000000346685 | 0,000008786315 | 0,000009940656 |
| L945 | VILLAFRANCA D'ASTI | Piemonte | Asti | 0,000067629652 | 0,000036802366 | 0,000049874903 | 0,000037555785 | 0,000020980069 | 0,000057956627 | 0,000040657551 | 0,000006125490 | 0,000046133118 | 0,000049141969 |
| L984 | VILLANOVA D'ASTI | Piemonte | Asti | 0,000122739391 | 0,000121928212 | 0,000114833937 | 0,000069268610 | 0,000000000000 | 0,000111689989 | 0,000084093981 | 0,000165243917 | 0,000098054746 | 0,000108152665 |
| M058 | VINCHIO | Piemonte | Asti | 0,000022425347 | 0,000006888178 | 0,000007415749 | 0,000008305705 | 0,000000000000 | 0,000016318205 | 0,000007330603 | 0,000001257092 | 0,000011107246 | 0,000012090002 |
| A107 | AILOCHE | Piemonte | Biella | 0,000020343817 | 0,000003643714 | 0,000006719280 | 0,000004109068 | 0,000000000000 | 0,000013612018 | 0,000003751266 | 0,000000383741 | 0,000008383192 | 0,000009882516 |
| A280 | ANDORNO MICCA | Piemonte | Biella | 0,000073248048 | 0,000032086813 | 0,000048989711 | 0,000045526494 | 0,000000000000 | 0,000067456298 | 0,000049808501 | 0,000032199337 | 0,000051727891 | 0,000053903285 |
| A784 | BENNA | Piemonte | Biella | 0,000034387007 | 0,000015559853 | 0,000026251141 | 0,000018781330 | 0,000000000000 | 0,000025256096 | 0,000014147908 | 0,000004659808 | 0,000021467126 | 0,000022409279 |
| A859 | BIELLA | Piemonte | Biella | 0,000875108776 | 0,001163458910 | 0,000742133294 | 0,000910408713 | 0,001857755214 | 0,000886145008 | 0,000962086261 | 0,001069963169 | 0,000941571198 | 0,000952502718 |
| A876 | BIOGLIO | Piemonte | Biella | 0,000030583365 | 0,000009336824 | 0,000017039184 | 0,000016500477 | 0,000000000000 | 0,000028441975 | 0,000011320905 | 0,000001397942 | 0,000018321288 | 0,000018960012 |

| Codice catastale | Denominazione | Regione | Provincia | FUNZIONI GENERALI | POLIZIA LOCALE | ISTRUZIONE PUBBLICA | RIFIUTI | TPL | VIABILITÀ E TERRITORIO | SOCIALE | ASILI NIDO | COMPLESSIVO | COMPLESSIVO SENZA RIFIUTI |
|------------------|----------------------|----------|-----------|-------------------|----------------|---------------------|----------------|----------------|------------------------|----------------|----------------|----------------|---------------------------|
| B708 | CAPRILE | Piemonte | Biella | 0,000017149603 | 0,000002130636 | 0,000002943421 | 0,000004585653 | 0,000000000000 | 0,000011193469 | 0,000002316910 | 0,000000584892 | 0,000006786139 | 0,000007558050 |
| B933 | CASAPINTA | Piemonte | Biella | 0,000020697948 | 0,000003411104 | 0,000005814845 | 0,000005663813 | 0,000000000000 | 0,000012522623 | 0,000004611614 | 0,000000613727 | 0,000008736019 | 0,000009813721 |
| C155 | CASTELLETO CERVO | Piemonte | Biella | 0,000026459376 | 0,000013253723 | 0,000016884045 | 0,000013362242 | 0,000000000000 | 0,000020770007 | 0,000007990449 | 0,000018076695 | 0,000016162722 | 0,000017145106 |
| C363 | CAVAGLIA | Piemonte | Biella | 0,000095228519 | 0,000047366034 | 0,000052301117 | 0,000069178601 | 0,000000000000 | 0,000082902526 | 0,000053881413 | 0,000007657375 | 0,000065172922 | 0,000063767766 |
| C532 | CERRIONE | Piemonte | Biella | 0,000062299184 | 0,000029044352 | 0,000052722240 | 0,000047692604 | 0,000000000000 | 0,000057712285 | 0,000032957643 | 0,000022393007 | 0,000046275322 | 0,000045778153 |
| C819 | COGGIOLA | Piemonte | Biella | 0,000053195877 | 0,000020266048 | 0,000033543509 | 0,000023233570 | 0,000000000000 | 0,000048947055 | 0,000028655021 | 0,000009786671 | 0,000032844553 | 0,000036215999 |
| D094 | COSSATO | Piemonte | Biella | 0,000273390464 | 0,000189233878 | 0,000250264070 | 0,000198949577 | 0,000104614735 | 0,000248190212 | 0,000047388202 | 0,000256242922 | 0,000231976503 | 0,000243562053 |
| D165 | CREVACUORE | Piemonte | Biella | 0,000043619301 | 0,000015542648 | 0,000034201004 | 0,000024817675 | 0,000000000000 | 0,000033827776 | 0,000023130113 | 0,000003068662 | 0,000028224479 | 0,000029419555 |
| D219 | CURINO | Piemonte | Biella | 0,000026071329 | 0,000005275813 | 0,000007427632 | 0,000008544531 | 0,000000000000 | 0,000022890685 | 0,000005753392 | 0,000000797606 | 0,000012294285 | 0,000013609665 |
| D339 | DONATO | Piemonte | Biella | 0,000030636526 | 0,000008320952 | 0,000009929096 | 0,000014912280 | 0,000000000000 | 0,000026985732 | 0,000008711009 | 0,000005569052 | 0,000016506304 | 0,000017065473 |
| D350 | DORZANO | Piemonte | Biella | 0,000022931137 | 0,000006156121 | 0,000008212206 | 0,000015660431 | 0,000000000000 | 0,000014147546 | 0,000005707003 | 0,000001269724 | 0,000012658432 | 0,000011605357 |
| D848 | GAGLIANICO | Piemonte | Biella | 0,000080947471 | 0,000063958568 | 0,000049023789 | 0,000071448920 | 0,000000000000 | 0,000064695807 | 0,000053254199 | 0,000112829631 | 0,000065482866 | 0,000063390028 |
| E024 | GIFLENGA | Piemonte | Biella | 0,000015870044 | 0,000001153135 | 0,000002363350 | 0,000002861101 | 0,000000000000 | 0,000005339531 | 0,000001048701 | 0,000000117337 | 0,000005031392 | 0,000005792711 |
| E130 | GRAGLIA | Piemonte | Biella | 0,000048692461 | 0,000020126114 | 0,000033472285 | 0,000027679548 | 0,000000000000 | 0,000047761449 | 0,000021946599 | 0,000023593924 | 0,000032453501 | 0,000034128161 |
| M371 | LESSONA | Piemonte | Biella | 0,000068451535 | 0,000031605116 | 0,000046828201 | 0,000048168775 | 0,000000000000 | 0,000058407837 | 0,000035837137 | 0,000005448949 | 0,000046883795 | 0,000046433035 |
| E821 | MAGNANO | Piemonte | Biella | 0,000025253762 | 0,000003804985 | 0,000003804985 | 0,000011809471 | 0,000000000000 | 0,000019778251 | 0,000004850250 | 0,000000114628 | 0,000011916769 | 0,000011954409 |
| F037 | MASSAZZA | Piemonte | Biella | 0,000022706107 | 0,000007101991 | 0,000012934869 | 0,000011489713 | 0,000000000000 | 0,000015617782 | 0,000006223271 | 0,000001039071 | 0,000012458164 | 0,000012797888 |
| F042 | MASSERANO | Piemonte | Biella | 0,000064635114 | 0,000032593019 | 0,000048232225 | 0,000042472479 | 0,000000000000 | 0,000053529448 | 0,000027814446 | 0,000002885968 | 0,000042985373 | 0,000043165291 |
| F167 | MEZZANA MORTIGLIENGO | Piemonte | Biella | 0,000024662303 | 0,000004597646 | 0,000008836480 | 0,000007843642 | 0,000000000000 | 0,000018611096 | 0,000007011809 | 0,000000489030 | 0,000011645535 | 0,000012979205 |
| F189 | MIAGLIANO | Piemonte | Biella | 0,000022756338 | 0,000005945651 | 0,000015074314 | 0,000010039996 | 0,000000000000 | 0,000014081105 | 0,000006410967 | 0,000014024203 | 0,000012637041 | 0,000013548061 |
| F369 | MONGRANDO | Piemonte | Biella | 0,000084175890 | 0,000040058244 | 0,000084431171 | 0,000054256378 | 0,000000000000 | 0,000078923368 | 0,000055908546 | 0,000124501207 | 0,000067170069 | 0,000071700076 |
| F776 | MOTTALCIATA | Piemonte | Biella | 0,000040892643 | 0,000014346573 | 0,000034186053 | 0,000020579194 | 0,000000000000 | 0,000032817322 | 0,000016265523 | 0,000002539376 | 0,000025302270 | 0,000026959083 |
| F833 | MUZZANO | Piemonte | Biella | 0,000023784782 | 0,000005239722 | 0,000008828231 | 0,000009976755 | 0,000000000000 | 0,000017834327 | 0,000006710732 | 0,000013101609 | 0,000012419104 | 0,000013275858 |
| F878 | NETRO | Piemonte | Biella | 0,000038663713 | 0,000014026317 | 0,000017469487 | 0,000016590748 | 0,000000000000 | 0,000033767110 | 0,000013209673 | 0,000000904198 | 0,000021210749 | 0,000022831404 |
| F992 | OCCHIEPPO INFERIORE | Piemonte | Biella | 0,000077995965 | 0,000032896559 | 0,000058882370 | 0,000072084011 | 0,000000000000 | 0,000074106881 | 0,000053747004 | 0,000130227096 | 0,000066085451 | 0,000063981210 |
| F993 | OCCHIEPPO SUPERIORE | Piemonte | Biella | 0,000062175572 | 0,000028665645 | 0,000041357928 | 0,000048595297 | 0,000000000000 | 0,000052388446 | 0,000037040218 | 0,000009806705 | 0,000044490761 | 0,000043050926 |
| G521 | PETTINENGO | Piemonte | Biella | 0,000042352856 | 0,000016748900 | 0,000032517997 | 0,000021854108 | 0,000000000000 | 0,000038385817 | 0,000021855511 | 0,000038326008 | 0,000028780899 | 0,000031210755 |
| G577 | PIATTO | Piemonte | Biella | 0,000022913434 | 0,000015480292 | 0,000009867460 | 0,000007274299 | 0,000000000000 | 0,000014200660 | 0,000005384955 | 0,000001073117 | 0,000011284658 | 0,000012691456 |
| G594 | PIEDICAVALLO | Piemonte | Biella | 0,000020554509 | 0,000003935442 | 0,000003137339 | 0,000006852694 | 0,000000000000 | 0,000015900848 | 0,000002328769 | 0,000000000000 | 0,000008730785 | 0,000009389603 |
| G798 | POLLONE | Piemonte | Biella | 0,000051818053 | 0,000027865778 | 0,000034426056 | 0,000033615641 | 0,000000000000 | 0,000046055990 | 0,000028924155 | 0,000004038566 | 0,000035385191 | 0,000036005934 |
| G820 | PONDERANO | Piemonte | Biella | 0,000077607712 | 0,000044698236 | 0,000056511907 | 0,000073118141 | 0,000000000000 | 0,000065050502 | 0,000051304504 | 0,000111500085 | 0,000064599583 | 0,000061611349 |
| G927 | PORTULA | Piemonte | Biella | 0,000038110998 | 0,000014335987 | 0,000028259866 | 0,000013470458 | 0,000000000000 | 0,000031814921 | 0,000018838882 | 0,000001587811 | 0,000022383793 | 0,000025510512 |
| G980 | PRALUNGO | Piemonte | Biella | 0,000055830922 | 0,000023967976 | 0,000041092772 | 0,000033200419 | 0,000000000000 | 0,000051963261 | 0,000033199271 | 0,000055427464 | 0,000040012269 | 0,000042401805 |
| G974 | PRAY | Piemonte | Biella | 0,000055969944 | 0,000020960109 | 0,000040491804 | 0,000032737613 | 0,000000000000 | 0,000049839448 | 0,000032037098 | 0,000033036032 | 0,000038334755 | 0,000040298182 |
| M414 | QUAREGNA CERRETO | Piemonte | Biella | 0,000054963726 | 0,000028879128 | 0,000042675539 | 0,000052022930 | 0,000000000000 | 0,000040805871 | 0,000025109426 | 0,000003926798 | 0,000040699542 | 0,000036727399 |
| H538 | RONCO BIELLESE | Piemonte | Biella | 0,000039090724 | 0,000016839573 | 0,000041257801 | 0,000017234558 | 0,000000000000 | 0,000031440483 | 0,000020551278 | 0,000009807052 | 0,000025954841 | 0,000029013838 |
| H553 | ROPPOLO | Piemonte | Biella | 0,000031739858 | 0,000012187807 | 0,000012445401 | 0,000017606544 | 0,000000000000 | 0,000023650969 | 0,000010635292 | 0,000003004372 | 0,000017816042 | 0,000017889532 |
| H561 | ROSAZZA | Piemonte | Biella | 0,000015312778 | 0,000001898844 | 0,000002618578 | 0,000003214082 | 0,000000000000 | 0,000010570949 | 0,000001303220 | 0,000000000000 | 0,000005759249 | 0,000006652071 |
| H662 | SAGLIANO MICCA | Piemonte | Biella | 0,000046763486 | 0,000017340735 | 0,000028777037 | 0,000021749958 | 0,000000000000 | 0,000041775993 | 0,000021882977 | 0,000049872199 | 0,000030023639 | 0,000032925973 |
| H681 | SALA BIELLESE | Piemonte | Biella | 0,000026825545 | 0,000007673518 | 0,000009064186 | 0,000011810017 | 0,000000000000 | 0,000019675476 | 0,000007368817 | 0,000000991963 | 0,000013541389 | 0,000014148738 |
| H726 | SALUSSOLA | Piemonte | Biella | 0,000051492670 | 0,000021706998 | 0,000041923758 | 0,000024067095 | 0,000000000000 | 0,000049291508 | 0,000024436641 | 0,000003964626 | 0,000033081361 | 0,000036243485 |
| H821 | SANDIGLIANO | Piemonte | Biella | 0,000061655255 | 0,000050889667 | 0,000050889665 | 0,000045640723 | 0,000000000000 | 0,000051021407 | 0,000033445477 | 0,000012825309 | 0,000045791454 | 0,000045844329 |
| I847 | SORDEVIOLO | Piemonte | Biella | 0,000042028022 | 0,000016923195 | 0,000026478113 | 0,000020725511 | 0,000000000000 | 0,000034124293 | 0,000017625696 | 0,000003132189 | 0,000025126270 | 0,000026670017 |
| I868 | SOSTEGNO | Piemonte | Biella | 0,000027660681 | 0,000009609627 | 0,000018343539 | 0,000011801530 | 0,000000000000 | 0,000022054741 | 0,000009171516 | 0,000004742604 | 0,000015751984 | 0,000017137768 |
| I980 | STRONA | Piemonte | Biella | 0,000034191767 | 0,000010984483 | 0,000024343597 | 0,000013418282 | 0,000000000000 | 0,000025205248 | 0,000013496175 | 0,000001472940 | 0,000019242236 | 0,000021285227 |
| L075 | TAVIGLIANO | Piemonte | Biella | 0,000031344559 | 0,000010179645 | 0,000023722468 | 0,000013164753 | 0,000000000000 | 0,000027103461 | 0,000010852679 | 0,000018032233 | 0,000018941314 | 0,000020967680 |
| L116 | TERNENGO | Piemonte | Biella | 0,000017965625 | 0,000002328713 | 0,000003501104 | 0,000003374473 | 0,000000000000 | 0,000008556799 | 0,000003410467 | 0,000000490379 | 0,000006567705 | 0,000007687862 |
| L193 | TOLLEGNO | Piemonte | Biella | 0,000054953937 | 0,000028958831 | 0,000053200274 | 0,000040746235 | 0,000000000000 | 0,000048600648 | 0,000033684781 | 0,000070280148 | 0,000043967738 | 0,000045097813 |
| L239 | TORRAZZO | Piemonte | Biella | 0,000017929129 | 0,000002505636 | 0,000004752712 | 0,000004896052 | 0,000000000000 | 0,000010966148 | 0,000002299001 | 0,000000226331 | 0,000007236366 | 0,000008057327 |
| L556 | VALDENGO | Piemonte | Biella | 0,000056650863 | 0,000029916106 | 0,000052073115 | 0,000033421844 | 0,000000000000 | 0,000048914904 | 0,000033041436 | 0,000066208882 | 0,000042096649 | 0,000045139692 |
| M417 | VALDILANA | Piemonte | Biella | 0,000233111277 | 0,000161091366 | 0,000209353069 | 0,000165943847 | 0,000000000000 | 0,000241803387 | 0,000205636840 | 0,000259486534 | 0,000197724826 | 0,000208873309 |
| L586 | VALLANZENGO | Piemonte | Biella | 0,000016408873 | 0,000001780288 | 0,000002867865 | 0,000002849919 | 0,000000000000 | 0,000007690103 | 0,000002324678 | 0,000000613548 | 0,000005740420 | 0,000006754382 |
| L620 | VALLE SAN NICOLAO | Piemonte | Biella | 0,000031735836 | 0,000008885871 | 0,000017788181 | 0,000013548521 | 0,000000000000 | 0,000023841290 | 0,000012343430 | 0,000000968050 | 0,000017437820 | 0,000018802151 |
| L712 | VEGLIO | Piemonte | Biella | 0,000023793950 | 0,000005324962 | 0,000005909658 | 0,000010106082 | 0,000000000000 | 0,000017377341 | 0,000006253619 | 0,000011484314 | 0,000011892586 | 0,000012519275 |

| Codice catastale | Denominazione | Regione | Provincia | FUNZIONI GENERALI | POLIZIA LOCALE | ISTRUZIONE PUBBLICA | RIFIUTI | TPL | VIABILITÀ E TERRITORIO | SOCIALE | ASILI NIDO | COMPLESSIVO | COMPLESSIVO SENZA RIFIUTI |
|------------------|-----------------------|----------|-----------|-------------------|-----------------|---------------------|----------------|----------------|------------------------|-----------------|----------------|----------------|---------------------------|
| M201 | ZUMAGLIA | Piemonte | Biella | 0,000030860901 | 0,000011490723 | 0,000021168635 | 0,000011811562 | 0,000000000000 | 0,000022370732 | 0,000012043218 | 0,000002248202 | 0,000017262843 | 0,000019175103 |
| A016 | ACCEGLIO | Piemonte | Cuneo | 0,000024935242 | 0,000004109251 | 0,000003463540 | 0,000007977708 | 0,000001647627 | 0,000034005698 | 0,000002263870 | 0,000000635123 | 0,000012164882 | 0,000013633705 |
| A113 | AISONE | Piemonte | Cuneo | 0,000022191174 | 0,000003524807 | 0,000004196112 | 0,000006955483 | 0,000000000000 | 0,000016808367 | 0,000003169148 | 0,000000000000 | 0,000009424953 | 0,000010291221 |
| A124 | ALBA | Piemonte | Cuneo | 0,000610101439 | 0,000985347964 | 0,000656465031 | 0,000818378099 | 0,000382789653 | 0,000660217482 | 0,000672893387 | 0,000391716250 | 0,000695906804 | 0,000652944972 |
| A139 | ALBARETTO DELLA TORRE | Piemonte | Cuneo | 0,000018418663 | 0,000002654143 | 0,000008740185 | 0,000005297152 | 0,000003045197 | 0,000009055839 | 0,000003106785 | 0,000000424248 | 0,000007970082 | 0,000008907721 |
| A238 | ALTO | Piemonte | Cuneo | 0,000014427957 | 0,000001470493 | 0,000002328891 | 0,000002740105 | 0,000001019041 | 0,000008731472 | 0,000001535780 | 0,000000228232 | 0,000005256970 | 0,000006139864 |
| A394 | ARGENTERA | Piemonte | Cuneo | 0,000018918400 | 0,000002015500 | 0,000002181937 | 0,000003805434 | 0,000000000000 | 0,000025307938 | 0,000001029657 | 0,000000000000 | 0,000008286585 | 0,000009858533 |
| A396 | ARGUELLO | Piemonte | Cuneo | 0,000015790296 | 0,000002210762 | 0,000003439970 | 0,000002472954 | 0,000000000000 | 0,000008026398 | 0,000002322656 | 0,000000564057 | 0,000005663980 | 0,000006783363 |
| A555 | BAGNASCO | Piemonte | Cuneo | 0,000035882138 | 0,000014373988 | 0,000026286452 | 0,000021403317 | 0,000000000000 | 0,000031554966 | 0,000014385524 | 0,000001596226 | 0,000023033932 | 0,000023605938 |
| A571 | BAGNOLO PIEMONTE | Piemonte | Cuneo | 0,000159886931 | 0,000073186373 | 0,000095693313 | 0,000079947696 | 0,000000000000 | 0,000177929594 | 0,000092155857 | 0,000047664352 | 0,000106847639 | 0,000116283899 |
| A589 | BALDISSERO D'ALBA | Piemonte | Cuneo | 0,000033051947 | 0,000011599470 | 0,000024586299 | 0,000010348962 | 0,000000000000 | 0,000026581588 | 0,000013102607 | 0,000001962621 | 0,000018419242 | 0,000021250224 |
| A629 | BARBARESCO | Piemonte | Cuneo | 0,000030116369 | 0,000009400313 | 0,000013241013 | 0,000012432190 | 0,000000000000 | 0,000017639202 | 0,000007081540 | 0,000001830612 | 0,000014752125 | 0,000015565938 |
| A660 | BARGE | Piemonte | Cuneo | 0,000182577705 | 0,000094791411 | 0,000123637090 | 0,000112455581 | 0,000000000000 | 0,000189069533 | 0,000127253950 | 0,000019766306 | 0,000130537302 | 0,000136880208 |
| A671 | BAROLO | Piemonte | Cuneo | 0,000037741317 | 0,000017997137 | 0,000022651323 | 0,000019476308 | 0,000000000000 | 0,000021140594 | 0,000009777606 | 0,000001978518 | 0,000020728781 | 0,000021168138 |
| A709 | BASTIA MONDOVI | Piemonte | Cuneo | 0,000025717296 | 0,000008811456 | 0,000025709516 | 0,000010538663 | 0,000006536102 | 0,000020577894 | 0,000009033384 | 0,000001693993 | 0,000015848239 | 0,000017710790 |
| A716 | BATTIFOLLO | Piemonte | Cuneo | 0,000018018040 | 0,000002531564 | 0,000001896591 | 0,000004357708 | 0,000000000000 | 0,000011999220 | 0,000003580094 | 0,000000115283 | 0,000007061727 | 0,000008010273 |
| A735 | BEINETTE | Piemonte | Cuneo | 0,000081788699 | 0,000043723605 | 0,000074545329 | 0,000040431390 | 0,000000000000 | 0,000070790856 | 0,000045470515 | 0,000009003389 | 0,000055030039 | 0,000060151114 |
| A750 | BELLINO | Piemonte | Cuneo | 0,000019116857 | 0,000002035437 | 0,000001000114 | 0,000002929824 | 0,000000000000 | 0,000016627907 | 0,000001612580 | 0,000000317562 | 0,000007010533 | 0,000008442010 |
| A774 | BELVEDERE LANGHE | Piemonte | Cuneo | 0,000020083102 | 0,000003696187 | 0,000005823816 | 0,000004954699 | 0,000000000000 | 0,000011054011 | 0,000004108726 | 0,000001191149 | 0,000008221568 | 0,000009367557 |
| A779 | BENE VAGIENNA | Piemonte | Cuneo | 0,000090083765 | 0,000043915068 | 0,000072796044 | 0,000045442312 | 0,000000000000 | 0,000090083642 | 0,000049860181 | 0,000073152186 | 0,000063198954 | 0,000069427825 |
| A782 | BENEVELLO | Piemonte | Cuneo | 0,000026350886 | 0,000005641229 | 0,000011636467 | 0,000008221207 | 0,000000000000 | 0,000013404597 | 0,000005371338 | 0,000001268432 | 0,000011662900 | 0,000012870216 |
| A798 | BERGOLO | Piemonte | Cuneo | 0,000015412445 | 0,000000730629 | 0,000001127727 | 0,000001556385 | 0,000000000000 | 0,000005304832 | 0,000000910370 | 0,000000000000 | 0,000004383220 | 0,000005374849 |
| A805 | BERNEZZO | Piemonte | Cuneo | 0,000082716271 | 0,000040439668 | 0,000093232598 | 0,000048810314 | 0,000000000000 | 0,000085439428 | 0,000052107238 | 0,000058102715 | 0,000064268261 | 0,000069690770 |
| A979 | BONVICINO | Piemonte | Cuneo | 0,000014975554 | 0,000001899849 | 0,000001484278 | 0,000002043300 | 0,000000000000 | 0,000008054525 | 0,000001295975 | 0,000000282880 | 0,000004950869 | 0,000005970819 |
| B033 | BORGO SAN DALMAZZO | Piemonte | Cuneo | 0,000236410117 | 0,0000101211666 | 0,000272287354 | 0,000254002310 | 0,000000000000 | 0,000260179063 | 0,0000191485086 | 0,000192025701 | 0,000222694291 | 0,000217117178 |
| B018 | BORGOMALE | Piemonte | Cuneo | 0,000019693470 | 0,000004816733 | 0,000008592138 | 0,000006061298 | 0,000000000000 | 0,000013081306 | 0,000004158728 | 0,000001547684 | 0,000009134372 | 0,000010212378 |
| B079 | BOSIA | Piemonte | Cuneo | 0,000016360744 | 0,000003142509 | 0,000001962168 | 0,000003630952 | 0,000000000000 | 0,000008951555 | 0,000002355555 | 0,000000282812 | 0,000006052757 | 0,000006902304 |
| B084 | BOSSOLASCO | Piemonte | Cuneo | 0,000031679637 | 0,000010662660 | 0,000021089575 | 0,000013949281 | 0,000000000000 | 0,000024788899 | 0,000008770707 | 0,000001979812 | 0,000017681796 | 0,000018991129 |
| B101 | BOVES | Piemonte | Cuneo | 0,000207507357 | 0,000117145939 | 0,000170442620 | 0,000145129474 | 0,000000000000 | 0,000204620029 | 0,000143760914 | 0,000025571073 | 0,000156160798 | 0,000160030487 |
| B111 | BRA | Piemonte | Cuneo | 0,000548191287 | 0,000428721017 | 0,000505261773 | 0,000583241594 | 0,000368829493 | 0,000526124943 | 0,000555829717 | 0,000798512681 | 0,000545767070 | 0,000532621343 |
| B167 | BRIAGLIA | Piemonte | Cuneo | 0,000020244085 | 0,000003450682 | 0,000007026889 | 0,000005899451 | 0,000002670115 | 0,000010956899 | 0,000003438102 | 0,000000789504 | 0,000008594902 | 0,000009540441 |
| B175 | BRIGA ALTA | Piemonte | Cuneo | 0,000015038859 | 0,000000876091 | 0,000000387955 | 0,000002770434 | 0,000000711973 | 0,000014975729 | 0,000000657699 | 0,000000158781 | 0,000005685805 | 0,000006708491 |
| B200 | BRONDELLO | Piemonte | Cuneo | 0,000019214380 | 0,000003060358 | 0,000003701468 | 0,000003597584 | 0,000000000000 | 0,000012846246 | 0,000003324036 | 0,000000279106 | 0,000007436978 | 0,000008783804 |
| B204 | BROSSASCO | Piemonte | Cuneo | 0,000037024594 | 0,000015265647 | 0,000025320495 | 0,000015587027 | 0,000013404735 | 0,000036410365 | 0,000014635908 | 0,000002039711 | 0,000022760242 | 0,000025276542 |
| B285 | BUSCA | Piemonte | Cuneo | 0,000219501764 | 0,000115481097 | 0,000158396987 | 0,000152864281 | 0,000000000000 | 0,000226220782 | 0,000161900142 | 0,000155522406 | 0,000169238785 | 0,000174982815 |
| B467 | CAMERANA | Piemonte | Cuneo | 0,000025796084 | 0,000006976836 | 0,000015462163 | 0,000009675497 | 0,000000000000 | 0,000024278876 | 0,000007916300 | 0,000000848472 | 0,000014200424 | 0,000015787728 |
| B573 | CANALE | Piemonte | Cuneo | 0,000115182819 | 0,000072927658 | 0,000112128559 | 0,000074753672 | 0,000000000000 | 0,000100634987 | 0,000089193263 | 0,000159740777 | 0,000093528969 | 0,000100115175 |
| B621 | CANOSIO | Piemonte | Cuneo | 0,000015626631 | 0,000001608523 | 0,000001664994 | 0,000001842398 | 0,000000000000 | 0,000013215014 | 0,000001138867 | 0,000000476343 | 0,000005629102 | 0,000006957444 |
| B692 | CAPRAUNA | Piemonte | Cuneo | 0,000015460621 | 0,000001108972 | 0,000000575395 | 0,000001953407 | 0,000001415616 | 0,000008440806 | 0,000001468680 | 0,000000141416 | 0,000004963436 | 0,000006019327 |
| B719 | CARAGLIO | Piemonte | Cuneo | 0,000157262036 | 0,000082272769 | 0,000137271382 | 0,000113140950 | 0,000000000000 | 0,000145929969 | 0,000104014409 | 0,000020154463 | 0,000117944165 | 0,000119629089 |
| B720 | CARAMAGNA PIEMONTE | Piemonte | Cuneo | 0,000075089639 | 0,000047584329 | 0,000066699269 | 0,000042095788 | 0,000000000000 | 0,000066672604 | 0,000040090186 | 0,000114691351 | 0,000056156110 | 0,000061088344 |
| B755 | CARDÉ | Piemonte | Cuneo | 0,000033963996 | 0,000014986151 | 0,000020462637 | 0,000013690757 | 0,000000000000 | 0,000026972678 | 0,000013434355 | 0,000008890864 | 0,000019527687 | 0,000021575230 |
| B841 | CARRÙ | Piemonte | Cuneo | 0,000116035250 | 0,000053538397 | 0,000072105181 | 0,000069890064 | 0,000039797185 | 0,000104328066 | 0,000065669337 | 0,000011082478 | 0,000078251790 | 0,000081185009 |
| B845 | CARTIGNANO | Piemonte | Cuneo | 0,000017333892 | 0,000002040759 | 0,000004106647 | 0,000003247259 | 0,000001672410 | 0,000010120254 | 0,000002083552 | 0,000000716021 | 0,000006515439 | 0,000007661888 |
| B894 | CASALGRASSO | Piemonte | Cuneo | 0,000041329370 | 0,000021528020 | 0,000025120084 | 0,000022105003 | 0,000000000000 | 0,000032353450 | 0,000018283998 | 0,000003810463 | 0,000025405690 | 0,000026563542 |
| C046 | CASTAGNITO | Piemonte | Cuneo | 0,000051924521 | 0,000024178960 | 0,000040803255 | 0,000025555423 | 0,000000000000 | 0,000041538639 | 0,000024087778 | 0,000068621873 | 0,000035093065 | 0,000038438784 |
| C081 | CASTELDEFINO | Piemonte | Cuneo | 0,000021702687 | 0,000002986571 | 0,000002779898 | 0,000004354425 | 0,000000000000 | 0,000017810562 | 0,000002336820 | 0,000000476343 | 0,000008441929 | 0,000009875789 |
| C165 | CASTELLETTO STURA | Piemonte | Cuneo | 0,000039586905 | 0,000017635550 | 0,000029309023 | 0,000025926305 | 0,000000000000 | 0,000033244279 | 0,000016540374 | 0,000004508332 | 0,000026197988 | 0,000026293293 |
| C167 | CASTELLETTO UZZONE | Piemonte | Cuneo | 0,000019267022 | 0,000004524412 | 0,000007056901 | 0,000005929755 | 0,000000000000 | 0,000015228295 | 0,000004292977 | 0,000000423776 | 0,000009031085 | 0,000010119003 |
| C173 | CASTELLINALE D'ALBA | Piemonte | Cuneo | 0,000031336704 | 0,000010439703 | 0,000019454956 | 0,000012435381 | 0,000000000000 | 0,000021661043 | 0,000009914673 | 0,000001502935 | 0,000016778625 | 0,000018302196 |
| C176 | CASTELLINO TANARO | Piemonte | Cuneo | 0,000019444998 | 0,000003300270 | 0,000005688454 | 0,000004839276 | 0,000000000000 | 0,000013112688 | 0,000003435828 | 0,000000127622 | 0,000008122901 | 0,000009274767 |
| C205 | CASTELMAGNO | Piemonte | Cuneo | 0,000018385886 | 0,000001340839 | 0,000001684997 | 0,000002607570 | 0,000000000000 | 0,000013073613 | 0,000000784157 | 0,000000000000 | 0,000006259954 | 0,000007541177 |
| C214 | CASTELNUOVO DI CEVA | Piemonte | Cuneo | 0,000015443833 | 0,000001218433 | 0,000002169827 | 0,000002093862 | 0,000000000000 | 0,000006707647 | 0,000001373584 | 0,000000124710 | 0,000004942490 | 0,000005941763 |
| C314 | CASTIGLIONE FALLETTO | Piemonte | Cuneo | 0,000028131127 | 0,000006146891 | 0,000012429617 | 0,000016995167 | 0,000000000000 | 0,000019048468 | 0,000006595858 | 0,000002267639 | 0,000015329836 | 0,00001474565 |

| Codice catastale | Denominazione | Regione | Provincia | FUNZIONI GENERALI | POLIZIA LOCALE | ISTRUZIONE PUBBLICA | RIFIUTI | TPL | VIABILITÀ E TERRITORIO | SOCIALE | ASILI NIDO | COMPLESSIVO | COMPLESSIVO SENZA RIFIUTI |
|------------------|---------------------|----------|-----------|-------------------|----------------|---------------------|----------------|----------------|------------------------|----------------|----------------|----------------|---------------------------|
| C530 | CERRETTO LANGHE | Piemonte | Cuneo | 0,000022730047 | 0,000004980577 | 0,000003703986 | 0,000008253005 | 0,000000000000 | 0,000014160782 | 0,000005649293 | 0,000000911157 | 0,000010006511 | 0,000010621625 |
| C547 | CERVASCA | Piemonte | Cuneo | 0,000173162774 | 0,000047238114 | 0,000107615309 | 0,000073836302 | 0,000000000000 | 0,000101712513 | 0,000073652215 | 0,000016980486 | 0,000094448734 | 0,000101679391 |
| C550 | CERVERE | Piemonte | Cuneo | 0,000058981946 | 0,000026981269 | 0,000035638681 | 0,000029892918 | 0,000000000000 | 0,000048520041 | 0,000026167118 | 0,000027708493 | 0,000036694126 | 0,000039079929 |
| C589 | CEVA | Piemonte | Cuneo | 0,000141943026 | 0,000102685224 | 0,000084944230 | 0,000092497527 | 0,000000000000 | 0,000134810043 | 0,000096046501 | 0,000016858458 | 0,000101501328 | 0,000104659781 |
| C599 | CHERASCO | Piemonte | Cuneo | 0,000217496210 | 0,000147472728 | 0,000181738413 | 0,000216515032 | 0,000095911032 | 0,000206536948 | 0,000131360358 | 0,000029076438 | 0,000181813533 | 0,000169640558 |
| C653 | CHIUSA DI PESIO | Piemonte | Cuneo | 0,000098202657 | 0,000046870060 | 0,000078434932 | 0,000061237454 | 0,000000000000 | 0,000110878834 | 0,000056181920 | 0,000008917921 | 0,000070807192 | 0,000074164170 |
| C681 | CIGLIÈ | Piemonte | Cuneo | 0,000017024490 | 0,000002148945 | 0,000003752668 | 0,000002807094 | 0,000000000000 | 0,000008950107 | 0,000002010716 | 0,000000354035 | 0,000006081910 | 0,000007230686 |
| C738 | CISSONE | Piemonte | Cuneo | 0,000015879758 | 0,000001052130 | 0,000001996194 | 0,000002080030 | 0,000001038262 | 0,000006577587 | 0,000001067146 | 0,000000141749 | 0,000004961704 | 0,000005972570 |
| C792 | CLAVESANA | Piemonte | Cuneo | 0,000029494183 | 0,000012676474 | 0,000021121734 | 0,000016106653 | 0,000000000000 | 0,000024476131 | 0,000010559951 | 0,000002403091 | 0,000018215086 | 0,000018954706 |
| D022 | CORNELIANO D'ALBA | Piemonte | Cuneo | 0,000055521571 | 0,000026577653 | 0,000046311633 | 0,000029634504 | 0,000000000000 | 0,000044442462 | 0,000027301541 | 0,000005441924 | 0,000036141657 | 0,000038424308 |
| D062 | CORTEMILIA | Piemonte | Cuneo | 0,000062655569 | 0,000028286525 | 0,000057561817 | 0,000049795141 | 0,000000000000 | 0,000061194445 | 0,000034818648 | 0,000004787777 | 0,000047493188 | 0,000046685684 |
| D093 | COSSANO BELBO | Piemonte | Cuneo | 0,000032962941 | 0,000014965287 | 0,000021609572 | 0,000020834456 | 0,000009350787 | 0,000028918527 | 0,000012103607 | 0,000002208743 | 0,000021411861 | 0,000021614409 |
| D120 | COSTIGLIOLE SALUZZO | Piemonte | Cuneo | 0,000079408515 | 0,000040064244 | 0,000055849366 | 0,000041508599 | 0,000000000000 | 0,000070924605 | 0,000048656010 | 0,000008547359 | 0,000052651873 | 0,000056560833 |
| D133 | CRAVANZANA | Piemonte | Cuneo | 0,000021825768 | 0,000004355575 | 0,000013466288 | 0,000007528899 | 0,000000000000 | 0,000016102620 | 0,000004969983 | 0,000001018404 | 0,000011000447 | 0,000012218235 |
| D172 | CRISOLO | Piemonte | Cuneo | 0,000025765600 | 0,000005189714 | 0,000002553933 | 0,000009208015 | 0,000000000000 | 0,000025904767 | 0,000002203714 | 0,000000317562 | 0,000011558308 | 0,000012382769 |
| D205 | CUNEO | Piemonte | Cuneo | 0,001091883250 | 0,001041465360 | 0,001061949888 | 0,001061949888 | 0,002354771571 | 0,001132532137 | 0,001186970737 | 0,001295041317 | 0,001180701097 | 0,001222357957 |
| D271 | DEMONTE | Piemonte | Cuneo | 0,000064623860 | 0,000026835606 | 0,000048363686 | 0,000031514485 | 0,000000000000 | 0,000084041630 | 0,000029199044 | 0,000010882465 | 0,000043928022 | 0,000048282580 |
| D291 | DIANO D'ALBA | Piemonte | Cuneo | 0,000088806541 | 0,000039727038 | 0,000071037154 | 0,000051332490 | 0,000000000000 | 0,000075853182 | 0,000050113416 | 0,000010735149 | 0,000059889315 | 0,000062890973 |
| D314 | DOGLIANI | Piemonte | Cuneo | 0,000121096741 | 0,000060476327 | 0,000082340252 | 0,000082944752 | 0,000000000000 | 0,000108612247 | 0,000072312181 | 0,000011311407 | 0,000084678961 | 0,000085287305 |
| D372 | DRONERO | Piemonte | Cuneo | 0,000147133090 | 0,000074530131 | 0,000118556703 | 0,000124362155 | 0,000093021108 | 0,000160784672 | 0,000124375514 | 0,000308610860 | 0,000135049572 | 0,000138798622 |
| D401 | ELVA | Piemonte | Cuneo | 0,000015216459 | 0,000001705117 | 0,000001946907 | 0,000001879347 | 0,000000000000 | 0,000009724918 | 0,000001151808 | 0,000000000000 | 0,000005168463 | 0,000006322255 |
| D410 | ENTRACQUE | Piemonte | Cuneo | 0,000053300274 | 0,000014963087 | 0,000018822974 | 0,000030557240 | 0,000000000000 | 0,000074018122 | 0,000011521064 | 0,000002165847 | 0,000032532176 | 0,000033224966 |
| D412 | ENVIE | Piemonte | Cuneo | 0,000053476283 | 0,000021575793 | 0,000032004233 | 0,000022754998 | 0,000000000000 | 0,000050782546 | 0,000025107116 | 0,000004861443 | 0,000032144314 | 0,000035438002 |
| D499 | FARIGLIANO | Piemonte | Cuneo | 0,000052504202 | 0,000024638657 | 0,000042688958 | 0,000050645701 | 0,000000000000 | 0,000043622923 | 0,000024515188 | 0,000003810193 | 0,000039811426 | 0,000036010860 |
| D511 | FAULE | Piemonte | Cuneo | 0,000022457805 | 0,000004975960 | 0,000010082808 | 0,000007135866 | 0,000000000000 | 0,000012567720 | 0,000004575027 | 0,000001269691 | 0,000010150081 | 0,000011207441 |
| D523 | FEISOGGIO | Piemonte | Cuneo | 0,000020146111 | 0,000003732738 | 0,000006611668 | 0,000006365406 | 0,000000000000 | 0,000013618948 | 0,000004570784 | 0,000000704609 | 0,000009064685 | 0,000010011568 |
| D742 | FOSSANO | Piemonte | Cuneo | 0,000410831272 | 0,000345447238 | 0,000391400305 | 0,000495735593 | 0,000312839610 | 0,000446382237 | 0,000454377002 | 0,000518077480 | 0,000437751657 | 0,000417411411 |
| D751 | FRABOSA SOPRANA | Piemonte | Cuneo | 0,000052759942 | 0,000011054344 | 0,000015019716 | 0,000019181782 | 0,000000000000 | 0,000057093932 | 0,000010746285 | 0,000001414554 | 0,000026535920 | 0,000029115686 |
| D752 | FRABOSA SOTTANA | Piemonte | Cuneo | 0,000077253676 | 0,000036954179 | 0,000031362302 | 0,000055737121 | 0,000018324260 | 0,000120796239 | 0,000025175133 | 0,000004287075 | 0,000055286609 | 0,000055128574 |
| D782 | FRASSINO | Piemonte | Cuneo | 0,000025000422 | 0,000003879260 | 0,000005207965 | 0,000009637754 | 0,000000000000 | 0,000023919883 | 0,000003402168 | 0,000000707088 | 0,000011739174 | 0,000012476334 |
| D856 | GAIOLA | Piemonte | Cuneo | 0,000023780973 | 0,000006952870 | 0,000018137060 | 0,000010354217 | 0,000000000000 | 0,000016866156 | 0,000006270010 | 0,000001352957 | 0,000013208318 | 0,000014209511 |
| D894 | GAMBASCA | Piemonte | Cuneo | 0,000019965154 | 0,000003959608 | 0,000007269769 | 0,000004867597 | 0,000000000000 | 0,000013110090 | 0,000003671621 | 0,000000685734 | 0,000008540803 | 0,000009829331 |
| D920 | GARESSIO | Piemonte | Cuneo | 0,000100838349 | 0,000040548542 | 0,000051747220 | 0,000113397983 | 0,000037835400 | 0,000123173798 | 0,000047903036 | 0,000046177272 | 0,000038301223 | 0,000073457982 |
| D967 | GENOLA | Piemonte | Cuneo | 0,000065992155 | 0,000028058422 | 0,000055848587 | 0,000045206587 | 0,000000000000 | 0,000052169961 | 0,000029954162 | 0,000008541515 | 0,000045026093 | 0,000044962777 |
| E111 | GORZEGNO | Piemonte | Cuneo | 0,000019995194 | 0,000003074225 | 0,000003054066 | 0,000004264261 | 0,000000000000 | 0,000014302749 | 0,000003745346 | 0,000000423762 | 0,000007924114 | 0,000009207958 |
| E115 | GOTTASECCA | Piemonte | Cuneo | 0,000016423020 | 0,000001544341 | 0,000001652107 | 0,000002243930 | 0,000000000000 | 0,000008805766 | 0,000001834757 | 0,000000424000 | 0,000005461413 | 0,000006590077 |
| E118 | GOVONE | Piemonte | Cuneo | 0,000061860340 | 0,000031457299 | 0,000050827994 | 0,000035870442 | 0,000000000000 | 0,000053009268 | 0,000027644294 | 0,000005886616 | 0,000041016382 | 0,000042821532 |
| E182 | GRINZANE CAVOUR | Piemonte | Cuneo | 0,000051010191 | 0,000017498552 | 0,000044865704 | 0,000026939850 | 0,000000000000 | 0,000041018618 | 0,000025172518 | 0,000005844476 | 0,000033023602 | 0,000035157728 |
| E251 | GUARENE | Piemonte | Cuneo | 0,000086808859 | 0,000045885200 | 0,000069537616 | 0,000067957993 | 0,000000000000 | 0,000073665535 | 0,000048716331 | 0,000008662536 | 0,000063488730 | 0,000061920952 |
| E282 | IGLIANO | Piemonte | Cuneo | 0,000014781412 | 0,000000770023 | 0,000001502712 | 0,000002192790 | 0,000000897695 | 0,000005239874 | 0,000001198579 | 0,000000129622 | 0,000004548403 | 0,000005374731 |
| E327 | ISASCA | Piemonte | Cuneo | 0,000015885503 | 0,000000890249 | 0,000001716944 | 0,000001300806 | 0,000000000000 | 0,000007090218 | 0,000000915033 | 0,000000282832 | 0,000004721887 | 0,000005921971 |
| E430 | LA MORRA | Piemonte | Cuneo | 0,000080008383 | 0,000038638231 | 0,000062227196 | 0,000056433380 | 0,000000000000 | 0,000067850632 | 0,000038874600 | 0,000007338911 | 0,00005541552 | 0,000055100119 |
| E406 | LGNASCO | Piemonte | Cuneo | 0,000039919702 | 0,000024100913 | 0,000023951635 | 0,000028769852 | 0,000009835959 | 0,000031709154 | 0,000018688124 | 0,000002904499 | 0,000027161723 | 0,000026597606 |
| E540 | LEQUIO BERRIA | Piemonte | Cuneo | 0,000024519638 | 0,000005250490 | 0,000016670024 | 0,000007352042 | 0,000000000000 | 0,000017040394 | 0,000006582459 | 0,000000877106 | 0,000012315279 | 0,000014056338 |
| E539 | LEQUIO TANARO | Piemonte | Cuneo | 0,000029097915 | 0,000008016797 | 0,000013512857 | 0,000011660676 | 0,000000000000 | 0,000021728103 | 0,000008517461 | 0,000002435360 | 0,000015027685 | 0,000016208801 |
| E546 | LESEGNO | Piemonte | Cuneo | 0,000031950071 | 0,000012899464 | 0,000023916730 | 0,000021992939 | 0,000000000000 | 0,000024631413 | 0,000009181849 | 0,000004129245 | 0,000020473593 | 0,000019940620 |
| E564 | LEVICE | Piemonte | Cuneo | 0,000018419216 | 0,000002577061 | 0,000006305524 | 0,000004925737 | 0,000000000000 | 0,000012646363 | 0,000003105232 | 0,000000282831 | 0,000007874678 | 0,000008909141 |
| E597 | LIMONE PIEMONTE | Piemonte | Cuneo | 0,000092633530 | 0,000043450340 | 0,000026314996 | 0,000053634487 | 0,000020605428 | 0,000107520646 | 0,000023446524 | 0,000003016836 | 0,000055703475 | 0,000056429258 |
| E615 | LISIO | Piemonte | Cuneo | 0,000016806288 | 0,000002113712 | 0,000003002623 | 0,000002844127 | 0,000000000000 | 0,000010757728 | 0,000002271647 | 0,000000689480 | 0,000006218379 | 0,000007420237 |
| E789 | MACRA | Piemonte | Cuneo | 0,000018348774 | 0,000001021134 | 0,000001051762 | 0,000002365399 | 0,000000000000 | 0,000009679740 | 0,000000853101 | 0,000000000000 | 0,000005690361 | 0,000006856727 |
| E809 | MAGLIANO ALFIERI | Piemonte | Cuneo | 0,000056836592 | 0,000026946198 | 0,000047803283 | 0,000041190081 | 0,000000000000 | 0,000044135870 | 0,000025122356 | 0,000007598749 | 0,000039327560 | 0,000038674205 |
| E808 | MAGLIANO ALPI | Piemonte | Cuneo | 0,000056749200 | 0,000025235351 | 0,000038007265 | 0,000038642270 | 0,000000000000 | 0,000050504262 | 0,000027220672 | 0,000003809937 | 0,000038196037 | 0,000038039503 |
| E887 | MANGO | Piemonte | Cuneo | 0,000036165471 | 0,000017707429 | 0,000032681708 | 0,000015487013 | 0,000014870779 | 0,000034306091 | 0,000020995435 | 0,000002648100 | 0,000024499067 | 0,000027660414 |
| E894 | MANTA | Piemonte | Cuneo | 0,000086966935 | 0,000044083547 | 0,000057964142 | 0,000067513093 | 0,000000000000 | 0,000074847145 | 0,000050250895 | 0,000010336671 | 0,000062217223 | 0,000060359479 |
| E939 | | | | | | | | | | | | | |

| Codice catastale | Denominazione | Regione | Provincia | FUNZIONI GENERALI | POLIZIA LOCALE | ISTRUZIONE PUBBLICA | RIFIUTI | TPL | VIABILITÀ E TERRITORIO | SOCIALE | ASILI NIDO | COMPLESSIVO | COMPLESSIVO SENZA RIFIUTI |
|------------------|---------------------------|----------|-----------|-------------------|----------------|---------------------|----------------|----------------|------------------------|----------------|----------------|----------------|---------------------------|
| F309 | MOMBARCARO | Piemonte | Cuneo | 0,000019697774 | 0,000002946328 | 0,000003175663 | 0,000005984739 | 0,000000000000 | 0,000016044341 | 0,000003764006 | 0,00000424239 | 0,000008530980 | 0,000009424179 |
| F312 | MOMBASIGLIO | Piemonte | Cuneo | 0,000024801546 | 0,000007049461 | 0,000014846407 | 0,000010554229 | 0,000000000000 | 0,000020812405 | 0,000008122192 | 0,000002062283 | 0,000013823910 | 0,000014970885 |
| F326 | MONASTERO DI VASCO | Piemonte | Cuneo | 0,000040601788 | 0,000015199916 | 0,000028537279 | 0,000018227412 | 0,000000000000 | 0,000037600128 | 0,000017086217 | 0,000003069719 | 0,000024677867 | 0,000026940629 |
| F329 | MONASTEROLO CASOTTO | Piemonte | Cuneo | 0,000015715372 | 0,000000909731 | 0,000001182311 | 0,000002633944 | 0,000000000000 | 0,000009222600 | 0,000001158208 | 0,000000141416 | 0,000005253785 | 0,000006172801 |
| F330 | MONASTEROLO DI SAVIGLIANO | Piemonte | Cuneo | 0,000038310066 | 0,000015425880 | 0,000023698922 | 0,000018589630 | 0,000000000000 | 0,000030233566 | 0,000014949156 | 0,000002770739 | 0,000022487448 | 0,000023854768 |
| F338 | MONCHIERO | Piemonte | Cuneo | 0,000023461558 | 0,000005219881 | 0,000013991322 | 0,000010187355 | 0,000002409462 | 0,000015144172 | 0,000005853933 | 0,000001549178 | 0,000012260236 | 0,000012987384 |
| F351 | MONDOVI | Piemonte | Cuneo | 0,000428386791 | 0,000498467907 | 0,000400633526 | 0,000466348554 | 0,000561308391 | 0,000485879376 | 0,000475640851 | 0,000565649090 | 0,000463345407 | 0,000462291930 |
| F355 | MONESIGLIO | Piemonte | Cuneo | 0,000025984393 | 0,000009056362 | 0,000015280596 | 0,000011912928 | 0,000000000000 | 0,000020681777 | 0,000009799202 | 0,000001832935 | 0,000014837899 | 0,000015863953 |
| F358 | MONFORTE D'ALBA | Piemonte | Cuneo | 0,000067410030 | 0,000029111590 | 0,000051656484 | 0,000044340867 | 0,000000000000 | 0,000054787217 | 0,000029227596 | 0,000005789971 | 0,000044698914 | 0,000044824514 |
| F405 | MONTALDO DI MONDOVI | Piemonte | Cuneo | 0,000041146160 | 0,000007627508 | 0,000011576952 | 0,000015195065 | 0,000000000000 | 0,000045986490 | 0,000007858810 | 0,000001311677 | 0,000020771315 | 0,000022727413 |
| F408 | MONTALDO ROERO | Piemonte | Cuneo | 0,000029554919 | 0,000009099423 | 0,000016017303 | 0,000009467741 | 0,000000000000 | 0,000023329156 | 0,000009869655 | 0,000001618206 | 0,000015317368 | 0,000017369365 |
| F424 | MONTANERA | Piemonte | Cuneo | 0,000026355384 | 0,000008222239 | 0,000018229320 | 0,000009948752 | 0,000000000000 | 0,000018935589 | 0,000007915408 | 0,000002548817 | 0,000014253375 | 0,000015763398 |
| F550 | MONTELUPO ALBESE | Piemonte | Cuneo | 0,000024421104 | 0,000006205721 | 0,000010064752 | 0,000008834237 | 0,000000000000 | 0,000014650212 | 0,000005624689 | 0,000001413275 | 0,000011473776 | 0,000012399703 |
| F558 | MONTEMALE DI CUNEO | Piemonte | Cuneo | 0,000019157273 | 0,000002560303 | 0,000004960857 | 0,000003242822 | 0,000000000000 | 0,000012389228 | 0,000002253450 | 0,000000132704 | 0,000007236910 | 0,000008638001 |
| F608 | MONTEROSSO GRANA | Piemonte | Cuneo | 0,000029554801 | 0,000007434585 | 0,000018321784 | 0,000009629695 | 0,000000000000 | 0,000030958142 | 0,000006803186 | 0,000001414159 | 0,000015973255 | 0,000018198519 |
| F654 | MONTEU ROERO | Piemonte | Cuneo | 0,000047868155 | 0,000019179552 | 0,000027021186 | 0,000019046298 | 0,000000000000 | 0,000042769243 | 0,000021109613 | 0,000003579693 | 0,000027646415 | 0,000030663258 |
| F666 | MONTEZEMOLO | Piemonte | Cuneo | 0,000020531799 | 0,000002708510 | 0,000002622483 | 0,000005948987 | 0,000000000000 | 0,000011304598 | 0,000003543942 | 0,00000424248 | 0,000007995335 | 0,000008713176 |
| F669 | MONTICELLO D'ALBA | Piemonte | Cuneo | 0,000067345336 | 0,000029402336 | 0,000048107113 | 0,000029886030 | 0,000000000000 | 0,000045135078 | 0,000027627728 | 0,000007866704 | 0,000039169090 | 0,000042425504 |
| F385 | MONTÀ | Piemonte | Cuneo | 0,000100214537 | 0,000063741755 | 0,000084429149 | 0,000069567401 | 0,000000000000 | 0,000095311553 | 0,000067864771 | 0,000124654192 | 0,000079726482 | 0,000083290197 |
| F723 | MORETTA | Piemonte | Cuneo | 0,000089214296 | 0,000045912747 | 0,000079513973 | 0,000071548176 | 0,000000000000 | 0,000078689611 | 0,000059360917 | 0,000009419763 | 0,000068470154 | 0,000067390411 |
| F743 | MOROZZO | Piemonte | Cuneo | 0,000054326160 | 0,000024256308 | 0,000052094843 | 0,000021766668 | 0,000000000000 | 0,000047563766 | 0,000026031970 | 0,000005430620 | 0,000034633659 | 0,000039147284 |
| F809 | MURAZZANO | Piemonte | Cuneo | 0,000033536424 | 0,000012531307 | 0,000023595678 | 0,000012593553 | 0,000000000000 | 0,000033598556 | 0,000011713814 | 0,000002248956 | 0,000019666592 | 0,000022147751 |
| F811 | MURELLO | Piemonte | Cuneo | 0,000032862533 | 0,000012942595 | 0,000014024569 | 0,000014530112 | 0,000000000000 | 0,000024422015 | 0,000010234941 | 0,000001847256 | 0,000017479149 | 0,000018513644 |
| F846 | NARZOLE | Piemonte | Cuneo | 0,000079859621 | 0,000040403753 | 0,000055019962 | 0,000035898709 | 0,000000000000 | 0,000073247091 | 0,000051310258 | 0,000009817109 | 0,000051936521 | 0,000057562442 |
| F863 | NEIVE | Piemonte | Cuneo | 0,000086831745 | 0,000041120042 | 0,000070419515 | 0,000050798315 | 0,000000000000 | 0,000074810931 | 0,000056657787 | 0,000007271540 | 0,000060136992 | 0,000063412917 |
| F883 | NEVIGLIE | Piemonte | Cuneo | 0,000020165955 | 0,000004322892 | 0,000003845912 | 0,000005383411 | 0,000000000000 | 0,000011748487 | 0,000004553431 | 0,000000847428 | 0,000008273541 | 0,000009287373 |
| F894 | NIELLA BELBO | Piemonte | Cuneo | 0,000021639896 | 0,000005241240 | 0,000011732566 | 0,000006440347 | 0,000004336598 | 0,000015977424 | 0,000005039770 | 0,000000909178 | 0,000010651511 | 0,000012128750 |
| F895 | NIELLA TANARO | Piemonte | Cuneo | 0,000037155432 | 0,000014195756 | 0,000017442949 | 0,000020287771 | 0,000000000000 | 0,000029775075 | 0,000012713566 | 0,000003004535 | 0,000021411884 | 0,000021806213 |
| F961 | NOVELLO | Piemonte | Cuneo | 0,000036795967 | 0,000012313006 | 0,000027103674 | 0,000018769406 | 0,000000000000 | 0,000026121983 | 0,000011727680 | 0,000003100631 | 0,000021489130 | 0,000022443184 |
| F972 | NUCETTO | Piemonte | Cuneo | 0,000022139049 | 0,000004105438 | 0,000015645304 | 0,000004786725 | 0,000000000000 | 0,000015094622 | 0,000003903365 | 0,000000717413 | 0,000010318352 | 0,000012258797 |
| G066 | ONCINO | Piemonte | Cuneo | 0,000015815773 | 0,000001488639 | 0,000001000114 | 0,000002328170 | 0,000000000000 | 0,000015372073 | 0,000001245964 | 0,000000158781 | 0,000005959524 | 0,000007233370 |
| G114 | ORMEA | Piemonte | Cuneo | 0,000073639882 | 0,000022098038 | 0,000023431986 | 0,000048217199 | 0,000025655386 | 0,000086374103 | 0,000028111500 | 0,000001414158 | 0,000047042968 | 0,000046631058 |
| G183 | OSTANA | Piemonte | Cuneo | 0,000017726049 | 0,000001659932 | 0,000001638767 | 0,000003178440 | 0,000000000000 | 0,000010903099 | 0,000001285498 | 0,000000476317 | 0,000006132126 | 0,000007168253 |
| G228 | PAESANA | Piemonte | Cuneo | 0,000087200509 | 0,000034758775 | 0,000048202218 | 0,000049264916 | 0,000000000000 | 0,000102960631 | 0,000038970087 | 0,000005232315 | 0,000057025119 | 0,000059747329 |
| G240 | PAGNO | Piemonte | Cuneo | 0,000024628586 | 0,000006663031 | 0,000015499584 | 0,000009593005 | 0,000000000000 | 0,000017760096 | 0,000006557575 | 0,000001590096 | 0,000012973318 | 0,000014159101 |
| G302 | PAMPARATO | Piemonte | Cuneo | 0,000032377529 | 0,000004116250 | 0,000011577536 | 0,000011123238 | 0,000000000000 | 0,000034724501 | 0,000005025980 | 0,000000283109 | 0,000015936203 | 0,000017624548 |
| G339 | PAROLDO | Piemonte | Cuneo | 0,000018177076 | 0,000002379391 | 0,000002263584 | 0,000004242366 | 0,000000000000 | 0,000011051487 | 0,000002772629 | 0,000000227516 | 0,000006865968 | 0,000007786305 |
| G457 | PERLETTO | Piemonte | Cuneo | 0,000019521203 | 0,000003085613 | 0,000003436650 | 0,000004971050 | 0,000002860959 | 0,000012437665 | 0,000003604236 | 0,000000339598 | 0,000007912003 | 0,000008943663 |
| G458 | PERLO | Piemonte | Cuneo | 0,000015539510 | 0,000001250358 | 0,000001579417 | 0,000002117703 | 0,000000000000 | 0,000007860047 | 0,000001432424 | 0,000000412257 | 0,000005050682 | 0,000006079545 |
| G526 | PEVERAGNO | Piemonte | Cuneo | 0,000140997680 | 0,000068716171 | 0,000091149356 | 0,000093274302 | 0,000000000000 | 0,000136565552 | 0,000082535730 | 0,000014303603 | 0,000098000058 | 0,000099657811 |
| G532 | PEZZOLO VALLE UZZONE | Piemonte | Cuneo | 0,000021417362 | 0,000003773426 | 0,000010396127 | 0,000009379105 | 0,000000000000 | 0,000017418604 | 0,000004570243 | 0,000000282829 | 0,000011028472 | 0,000011607055 |
| G561 | PIANFEI | Piemonte | Cuneo | 0,000061588222 | 0,000026517369 | 0,000037608847 | 0,000027603247 | 0,000000000000 | 0,0000258365981 | 0,000005656672 | 0,000003627552 | 0,000005656672 | 0,000039225865 |
| G575 | PIASCO | Piemonte | Cuneo | 0,000066378687 | 0,000027042307 | 0,000043631498 | 0,000045599135 | 0,000000000000 | 0,000061042543 | 0,000037359906 | 0,000006627200 | 0,000045677742 | 0,000045705316 |
| G625 | PIETRAPORZIO | Piemonte | Cuneo | 0,000017435532 | 0,000001794002 | 0,000001483036 | 0,000004363985 | 0,000000000000 | 0,000014274694 | 0,000001252803 | 0,000000000000 | 0,000006751866 | 0,000007589513 |
| G683 | PIOBESI D'ALBA | Piemonte | Cuneo | 0,000036589661 | 0,000011846629 | 0,000033040604 | 0,000021116184 | 0,000000000000 | 0,000028022013 | 0,000014912422 | 0,000005144237 | 0,000023598450 | 0,000024469206 |
| G697 | PIOZZO | Piemonte | Cuneo | 0,000042614504 | 0,000011158166 | 0,000025123183 | 0,000018808939 | 0,000000000000 | 0,000026117245 | 0,000011458990 | 0,000003452724 | 0,000022268447 | 0,000023482011 |
| G742 | POCAPAGLIA | Piemonte | Cuneo | 0,000074719246 | 0,000037795748 | 0,000076701204 | 0,000044162429 | 0,000029111529 | 0,000065147244 | 0,000040177111 | 0,000007907401 | 0,000053913604 | 0,000057334229 |
| G800 | POLONGHERA | Piemonte | Cuneo | 0,000034673748 | 0,000014723535 | 0,000014391891 | 0,000017106265 | 0,000000000000 | 0,000026476438 | 0,000015088638 | 0,000002657540 | 0,000019701268 | 0,000020611571 |
| G837 | PONTECHIANALE | Piemonte | Cuneo | 0,000027958777 | 0,000004402187 | 0,000001702718 | 0,000009509923 | 0,000000000000 | 0,000032979350 | 0,000002682632 | 0,000000635123 | 0,000012831582 | 0,000013996790 |
| G970 | PRADLEVES | Piemonte | Cuneo | 0,000021342256 | 0,000003045960 | 0,000004115599 | 0,000005564852 | 0,000000000000 | 0,000016028499 | 0,000003468695 | 0,000001414298 | 0,000008862521 | 0,000010019314 |
| H011 | PRAZZO | Piemonte | Cuneo | 0,000019210491 | 0,00000387092 | 0,000006260890 | 0,000005785661 | 0,000000000000 | 0,000020596997 | 0,000002631505 | 0,000000158781 | 0,000009174580 | 0,000010363383 |
| H059 | PRIERO | Piemonte | Cuneo | 0,000022159476 | 0,000005945517 | 0,000009374583 | 0,000009133598 | 0,000000000000 | 0,000018740119 | 0,000005755600 | 0,000001684051 | 0,000011522171 | 0,000012360061 |
| H068 | PRIOCCA | Piemonte | Cuneo | 0,000052795333 | 0,000024750068 | 0,000045870934 | 0,000029987012 | 0,000000000000 | 0,000044276773 | 0,000024744704 | 0,000006582240 | 0,000035145895 | 0,000036955585 |
| H069 | PRIOLA | Piemonte | Cuneo | 0,000029105611 | 0,000007863791 | 0,000012453655 | 0,000010421534 | 0,000000000000 | 0,000025853265 | 0,000009110489 | 0,000001917579 | 0,000015123990 | 0,00001 |

| Codice catastale | Denominazione | Regione | Provincia | FUNZIONI GENERALI | POLIZIA LOCALE | ISTRUZIONE PUBBLICA | RIFIUTI | TPL | VIABILITÀ E TERRITORIO | SOCIALE | ASILI NIDO | COMPLESSIVO | COMPLESSIVO SENZA RIFIUTI |
|------------------|-----------------------|----------|-----------|-------------------|----------------|---------------------|----------------|----------------|------------------------|----------------|-----------------|-----------------|---------------------------|
| H377 | ROBILANTE | Piemonte | Cuneo | 0,000062563504 | 0,000022650655 | 0,000048078882 | 0,000036715066 | 0,000000000000 | 0,000060295067 | 0,000029336315 | 0,000005055596 | 0,000041508620 | 0,000043190155 |
| H378 | ROBURENT | Piemonte | Cuneo | 0,000050758505 | 0,000009637322 | 0,000009198895 | 0,000019889030 | 0,000006344648 | 0,000053036245 | 0,000008082638 | 0,000001429028 | 0,000024785640 | 0,000026503326 |
| H391 | ROCCA CIGLIÈ | Piemonte | Cuneo | 0,000016017994 | 0,000001541887 | 0,000002291814 | 0,000002234105 | 0,000000000000 | 0,000007808173 | 0,000002077526 | 0,000000000000 | 0,000005364940 | 0,000006463209 |
| H395 | ROCCA DE' BALDI | Piemonte | Cuneo | 0,000046782841 | 0,000020751039 | 0,000037156751 | 0,000022165357 | 0,000000000000 | 0,000042260484 | 0,000021298377 | 0,000070126808 | 0,000032210680 | 0,000035734489 |
| H385 | ROCCABRUNA | Piemonte | Cuneo | 0,000050202130 | 0,000018193375 | 0,000032464499 | 0,000027119677 | 0,000000000000 | 0,000047950007 | 0,000020724690 | 0,000002946079 | 0,000031373871 | 0,000032866204 |
| H407 | ROCCAFORTE MONDOVI | Piemonte | Cuneo | 0,000074394181 | 0,000030151830 | 0,000037909658 | 0,000034792870 | 0,000000000000 | 0,000086194002 | 0,000030453480 | 0,000005515208 | 0,000045798025 | 0,000049658535 |
| H447 | ROCCASPARVERA | Piemonte | Cuneo | 0,000026762968 | 0,000008312500 | 0,000023603790 | 0,000011666220 | 0,000000000000 | 0,000022052891 | 0,000007934169 | 0,000002056697 | 0,000015841120 | 0,000017305638 |
| H453 | ROCCAIONE | Piemonte | Cuneo | 0,000064213792 | 0,000027293045 | 0,000045976057 | 0,000032024748 | 0,000000000000 | 0,000065166439 | 0,000037164878 | 0,000005632400 | 0,000042476969 | 0,000046143515 |
| H462 | ROCCHETTA BELBO | Piemonte | Cuneo | 0,000015445185 | 0,000000962911 | 0,00002864805 | 0,000003801874 | 0,000000000000 | 0,00007142961 | 0,000001721944 | 0,00000119415 | 0,000005564955 | 0,000006183427 |
| H472 | RODDI | Piemonte | Cuneo | 0,000044411580 | 0,000017949325 | 0,000038709183 | 0,000018400470 | 0,000000000000 | 0,000033236166 | 0,000017841351 | 0,000002089389 | 0,000026537071 | 0,000029391317 |
| H473 | RODDINO | Piemonte | Cuneo | 0,000021827238 | 0,000005171077 | 0,000009349523 | 0,000006235936 | 0,000000000000 | 0,000014434730 | 0,000005452395 | 0,000001272654 | 0,000010070652 | 0,000011415836 |
| H474 | RODELLO | Piemonte | Cuneo | 0,000030547981 | 0,000010312272 | 0,000018262381 | 0,000013785166 | 0,000000000000 | 0,000022722084 | 0,000011141745 | 0,000002427109 | 0,000017163987 | 0,000018349248 |
| H578 | ROSSANA | Piemonte | Cuneo | 0,000033842687 | 0,000021924338 | 0,000013617514 | 0,000011386145 | 0,000000000000 | 0,000030702810 | 0,000008589117 | 0,000002026998 | 0,000017923149 | 0,000020216271 |
| H633 | RUFFIA | Piemonte | Cuneo | 0,000019551983 | 0,000003893749 | 0,000005776910 | 0,000005344312 | 0,000000000000 | 0,000010165683 | 0,000003581014 | 0,000001389943 | 0,000008046367 | 0,000008994224 |
| H695 | SALE DELLE LANGHE | Piemonte | Cuneo | 0,000023915460 | 0,000005579475 | 0,000015922424 | 0,000009704256 | 0,000000000000 | 0,000018254401 | 0,000006029638 | 0,000000570220 | 0,000012781250 | 0,000013860632 |
| H704 | SALE SAN GIOVANNI | Piemonte | Cuneo | 0,000018307072 | 0,000001904952 | 0,000002731711 | 0,000003091007 | 0,000000000000 | 0,000009061205 | 0,000002001664 | 0,000000000000 | 0,000006254345 | 0,000007364016 |
| H710 | SALICETO | Piemonte | Cuneo | 0,000042210467 | 0,000017134284 | 0,000026816173 | 0,000020357561 | 0,000000000000 | 0,000039617014 | 0,000019736069 | 0,000001359854 | 0,000026040057 | 0,000028033426 |
| H716 | SALMOUR | Piemonte | Cuneo | 0,000026134580 | 0,000007590860 | 0,000018114295 | 0,000011064128 | 0,000000000000 | 0,000018356534 | 0,000008552964 | 0,000001273291 | 0,000014421765 | 0,000015599594 |
| H727 | SALUZZO | Piemonte | Cuneo | 0,000340895997 | 0,000296845606 | 0,000287413376 | 0,000338868286 | 0,000220501730 | 0,000366984603 | 0,000296098426 | 0,000476395150 | 0,000327810613 | 0,000323931681 |
| H746 | SAMBUCO | Piemonte | Cuneo | 0,000016039219 | 0,000001721954 | 0,000002308821 | 0,000003681646 | 0,000001336191 | 0,000011435020 | 0,000001356497 | 0,000000158781 | 0,000006131581 | 0,000006990997 |
| H755 | SAMPEYRE | Piemonte | Cuneo | 0,000071402992 | 0,000018096677 | 0,000030072077 | 0,000032588096 | 0,000012100456 | 0,000093595910 | 0,000012711331 | 0,000002832990 | 0,000041220496 | 0,000044248664 |
| H770 | SAN BENEDETTO BELBO | Piemonte | Cuneo | 0,000016791502 | 0,000001801949 | 0,000002798431 | 0,000003703715 | 0,000000000000 | 0,000008579349 | 0,000002153388 | 0,000000000000 | 0,000006085298 | 0,000006920736 |
| H812 | SAN DAMIANO MACRA | Piemonte | Cuneo | 0,000025480377 | 0,000005572676 | 0,000008916059 | 0,000009322640 | 0,000000000000 | 0,000029033289 | 0,000005448768 | 0,000000989913 | 0,000013289723 | 0,000014681340 |
| I037 | SAN MICHELE MONDOVI | Piemonte | Cuneo | 0,000052041190 | 0,000020526066 | 0,000037736342 | 0,000025129266 | 0,000000000000 | 0,000047235976 | 0,000027786657 | 0,000005761342 | 0,0000033180645 | 0,000036004997 |
| H852 | SANFRONT | Piemonte | Cuneo | 0,000066679680 | 0,000027681405 | 0,000032570804 | 0,000033605222 | 0,000023589389 | 0,000069766695 | 0,000032442343 | 0,000004882711 | 0,000042217041 | 0,000045237990 |
| H851 | SANFRÈ | Piemonte | Cuneo | 0,000066849712 | 0,000037017710 | 0,000062127108 | 0,000041478416 | 0,000024091856 | 0,000059231624 | 0,000041707913 | 0,000009269245 | 0,000049148247 | 0,000051838754 |
| I210 | SANT'ALBANO STURA | Piemonte | Cuneo | 0,000059426393 | 0,000028344381 | 0,000049646036 | 0,000034007202 | 0,000000000000 | 0,000053353517 | 0,000026939149 | 0,000007629371 | 0,000039688290 | 0,000041681164 |
| I316 | SANTA VITTORIA D'ALBA | Piemonte | Cuneo | 0,000072167267 | 0,000039350689 | 0,000060870923 | 0,000043994091 | 0,000000000000 | 0,000056987679 | 0,000037156094 | 0,000007439175 | 0,000048997994 | 0,000050753319 |
| I367 | SANTO STEFANO BELBO | Piemonte | Cuneo | 0,000107512843 | 0,000050429222 | 0,000080887654 | 0,000076130009 | 0,000000000000 | 0,000090475657 | 0,000060909576 | 0,000007964579 | 0,000075312708 | 0,000075026006 |
| I372 | SANTO STEFANO ROERO | Piemonte | Cuneo | 0,000040463048 | 0,000017386067 | 0,000027262323 | 0,000018147828 | 0,000000000000 | 0,000033210666 | 0,000018029560 | 0,000002308583 | 0,000024207138 | 0,000026332690 |
| I470 | SAVIGLIANO | Piemonte | Cuneo | 0,000376180604 | 0,000378595061 | 0,000411994667 | 0,000410244394 | 0,000000000000 | 0,000431642843 | 0,000441661839 | 0,000402459471 | 0,000395249618 | 0,000389989585 |
| I484 | SCAGNELLO | Piemonte | Cuneo | 0,000016864316 | 0,000002718470 | 0,000002908432 | 0,000002399554 | 0,000000000000 | 0,000009692101 | 0,000002338722 | 0,000000225843 | 0,000006008820 | 0,000007274918 |
| I512 | SCARNAFIGI | Piemonte | Cuneo | 0,000053101638 | 0,000022728629 | 0,000032442572 | 0,000027450237 | 0,000000000000 | 0,000048046663 | 0,000027327971 | 0,000006466414 | 0,000033506280 | 0,000035630685 |
| I646 | SERRALUNGA D'ALBA | Piemonte | Cuneo | 0,000040162962 | 0,000008453074 | 0,000011665644 | 0,000013264445 | 0,000000000000 | 0,000018715697 | 0,000006844687 | 0,000001697025 | 0,000016744586 | 0,000017965389 |
| I659 | SERRAVALLE LANGHE | Piemonte | Cuneo | 0,000021152031 | 0,000004347790 | 0,000007353399 | 0,000005549630 | 0,000000000000 | 0,000012873095 | 0,000003732819 | 0,000000682080 | 0,000008968137 | 0,000010167319 |
| I750 | SINIO | Piemonte | Cuneo | 0,000023798981 | 0,000006363429 | 0,000013565007 | 0,000005538826 | 0,000000000000 | 0,000014316778 | 0,000006222104 | 0,000001125200 | 0,000011004652 | 0,000012922014 |
| I817 | SOMANO | Piemonte | Cuneo | 0,000021468405 | 0,000003714335 | 0,000003856257 | 0,000005969404 | 0,000003250392 | 0,000015077774 | 0,000004143700 | 0,000000564554 | 0,000009069824 | 0,000010157424 |
| I822 | SOMMARIVA DEL BOSCO | Piemonte | Cuneo | 0,000133182323 | 0,000080774469 | 0,000094034893 | 0,000086442048 | 0,000000000000 | 0,000126475223 | 0,000098416994 | 0,000017044173 | 0,000097269596 | 0,000101067803 |
| I823 | SOMMARIVA PERNO | Piemonte | Cuneo | 0,000070778117 | 0,000034195552 | 0,000064818673 | 0,000030512440 | 0,000000000000 | 0,000059770349 | 0,000036016639 | 0,000090869945 | 0,000048762159 | 0,000055163997 |
| I985 | STROPPO | Piemonte | Cuneo | 0,000019454390 | 0,000003323523 | 0,000008938980 | 0,000004913446 | 0,000001013996 | 0,000012996441 | 0,000001769895 | 0,000000317562 | 0,000008337308 | 0,000009538368 |
| L048 | TARANTASCA | Piemonte | Cuneo | 0,000054741921 | 0,000025318130 | 0,000041660931 | 0,000033778847 | 0,000000000000 | 0,000045297031 | 0,000022843291 | 0,000007848964 | 0,000035877805 | 0,000036614101 |
| L252 | TORRE BORMIDA | Piemonte | Cuneo | 0,000017648651 | 0,000001993540 | 0,000002189605 | 0,000004508461 | 0,000000000000 | 0,000008501346 | 0,000002417605 | 0,0000006438026 | 0,0000007514900 | 0,00000714900 |
| L241 | TORRE MONDOVI | Piemonte | Cuneo | 0,000023083347 | 0,000005395443 | 0,000012342217 | 0,000007475264 | 0,000004399274 | 0,000020673781 | 0,000006834715 | 0,000001785756 | 0,000012167320 | 0,000013813252 |
| L278 | TORRE SAN GIORGIO | Piemonte | Cuneo | 0,000024607422 | 0,000020561612 | 0,000013680664 | 0,000010493693 | 0,000000000000 | 0,000018069728 | 0,000007095878 | 0,000001669292 | 0,000014048661 | 0,000015295711 |
| L281 | TORRESINA | Piemonte | Cuneo | 0,000013659944 | 0,000000544613 | 0,000001279605 | 0,000000957554 | 0,000000000000 | 0,000004880849 | 0,000000811850 | 0,000000000000 | 0,000003826814 | 0,000004833325 |
| L367 | TREISO | Piemonte | Cuneo | 0,000030624750 | 0,000008978106 | 0,000020837901 | 0,000012223250 | 0,000000000000 | 0,000020192231 | 0,000009610916 | 0,000002075210 | 0,000016463256 | 0,000017950612 |
| L410 | TREZZO TINELLA | Piemonte | Cuneo | 0,000018244377 | 0,000003598673 | 0,000004583642 | 0,000003793576 | 0,000000000000 | 0,000011499520 | 0,000003987187 | 0,000000424238 | 0,000007398000 | 0,000008662400 |
| L427 | TRINITÀ | Piemonte | Cuneo | 0,000056949116 | 0,000026699895 | 0,000060608292 | 0,000028697406 | 0,000000000000 | 0,000052497119 | 0,000027672483 | 0,000098180112 | 0,000042647689 | 0,000047541324 |
| L558 | VALDIERI | Piemonte | Cuneo | 0,000044543718 | 0,000015403511 | 0,000023451156 | 0,000023109208 | 0,000000000000 | 0,000058115538 | 0,000012227387 | 0,000003394016 | 0,000027778482 | 0,000029416421 |
| L580 | VALGRANA | Piemonte | Cuneo | 0,000030393017 | 0,000011807315 | 0,000019609827 | 0,000011916354 | 0,000000000000 | 0,000025319531 | 0,000009029913 | 0,000001433688 | 0,000016871755 | 0,000018610065 |
| L631 | VALLORiate | Piemonte | Cuneo | 0,000018823911 | 0,000001298491 | 0,000001446468 | 0,000003877445 | 0,000000000000 | 0,000011337003 | 0,000001836134 | 0,000000000000 | 0,000006596674 | 0,000007550556 |
| L729 | VENASCA | Piemonte | Cuneo | 0,000045845465 | 0,000018342093 | 0,000033159736 | 0,000023765940 | 0,000000000000 | 0,000040870893 | 0,000018501929 | 0,000042537976 | 0,000030092115 | 0,000032311281 |
| L758 | VERDUNO | Piemonte | Cuneo | 0,000029817464 | 0,000010948678 | 0,000008456314 | 0,000015711626 | 0,000000000000 | 0,000017659992 | 0,000005269243 | 0,000001430822 | 0,000014735730 | 0,000014393395 |
| L771 | VERNANTE | Piemonte | Cuneo | 0,000058723917 | 0,000015865257 | 0,000022358100 | 0,000025786061 | 0,000000000000 | 0,000053798779 | 0,000016516196 | 0,000001979823 | 0,00003 | |

| Codice catastale | Denominazione | Regione | Provincia | FUNZIONI GENERALI | POLIZIA LOCALE | ISTRUZIONE PUBBLICA | RIFIUTI | TPL | VIABILITÀ E TERRITORIO | SOCIALE | ASILI NIDO | COMPLESSIVO | COMPLESSIVO SENZA RIFIUTI |
|------------------|--------------------------|----------|-----------|-------------------|----------------|---------------------|----------------|----------------|------------------------|----------------|----------------|----------------|---------------------------|
| M015 | VILLAR SAN COSTANZO | Piemonte | Cuneo | 0,000043939561 | 0,000017171506 | 0,000032712075 | 0,000030784413 | 0,000000000000 | 0,000041343979 | 0,000020636585 | 0,000003339598 | 0,000030277503 | 0,000030099684 |
| M055 | VINADIO | Piemonte | Cuneo | 0,000035164054 | 0,000016739936 | 0,000016702524 | 0,000016022604 | 0,000000000000 | 0,000050740922 | 0,000009492127 | 0,000000951943 | 0,000021922485 | 0,000023992111 |
| M063 | VIOLA | Piemonte | Cuneo | 0,000039550220 | 0,000004770961 | 0,000008148618 | 0,000010695609 | 0,000000000000 | 0,000042307919 | 0,000004919412 | 0,000000285633 | 0,000017713357 | 0,000020175120 |
| M136 | VOTTIGNASCO | Piemonte | Cuneo | 0,000023144549 | 0,000007735711 | 0,000013011702 | 0,000006138106 | 0,000000000000 | 0,000014171867 | 0,000005852096 | 0,000000813603 | 0,000010968569 | 0,000012663052 |
| A088 | AGRATE CONTURBIA | Piemonte | Novara | 0,000047132552 | 0,000018273700 | 0,000029722803 | 0,000021291537 | 0,000000000000 | 0,000038084414 | 0,000018065212 | 0,000002077593 | 0,000027285264 | 0,000029387810 |
| A264 | AMENO | Piemonte | Novara | 0,000034243729 | 0,000011829324 | 0,000014397247 | 0,000019432326 | 0,000010667619 | 0,000026592190 | 0,000012179041 | 0,000002681599 | 0,000019937876 | 0,000020115218 |
| A414 | ARMENO | Piemonte | Novara | 0,000064728726 | 0,000028079865 | 0,000049099118 | 0,000038378934 | 0,000017863091 | 0,000065499640 | 0,000030137300 | 0,000003169926 | 0,000044132572 | 0,000046150897 |
| A429 | ARONA | Piemonte | Novara | 0,000318185810 | 0,000241245009 | 0,000224724955 | 0,000281520212 | 0,000000000000 | 0,000280728082 | 0,000247391064 | 0,000384178412 | 0,000267805228 | 0,000262994134 |
| A653 | BARENGO | Piemonte | Novara | 0,000030641411 | 0,000011491135 | 0,000008512947 | 0,000011757289 | 0,000000000000 | 0,000020854288 | 0,000009091424 | 0,00001269896 | 0,000014882333 | 0,000015978570 |
| A752 | BELLINZAGO NOVARESE | Piemonte | Novara | 0,000178419345 | 0,000115903830 | 0,000138166762 | 0,000116791894 | 0,000000000000 | 0,000160721123 | 0,000135791936 | 0,000285528768 | 0,000142397981 | 0,000151380367 |
| A844 | BIANDRATE | Piemonte | Novara | 0,000034110128 | 0,000049310631 | 0,000035123928 | 0,000025345470 | 0,000000000000 | 0,000030348119 | 0,000017455582 | 0,000005127112 | 0,000027740194 | 0,000028580242 |
| A911 | BOCA | Piemonte | Novara | 0,000037805366 | 0,000012483309 | 0,000025649224 | 0,000013993083 | 0,000000000000 | 0,000026981172 | 0,000015160182 | 0,000001615982 | 0,000020845472 | 0,000023249229 |
| A929 | BOGOGNO | Piemonte | Novara | 0,000040444403 | 0,000014911782 | 0,000030186651 | 0,000011621929 | 0,000000000000 | 0,000035414642 | 0,000016201512 | 0,000041832783 | 0,000024225214 | 0,000028646333 |
| A953 | BOLZANO NOVARESE | Piemonte | Novara | 0,000031246829 | 0,000012172279 | 0,000018510501 | 0,000018778710 | 0,000000000000 | 0,000022288090 | 0,000013713003 | 0,000003252968 | 0,000019136236 | 0,000019261653 |
| B043 | BORGO TICINO | Piemonte | Novara | 0,000094633001 | 0,000060039912 | 0,000078695480 | 0,000063030984 | 0,000000000000 | 0,000086595939 | 0,000071689296 | 0,000222520294 | 0,000079269077 | 0,000084965255 |
| B016 | BORGOLAVEZZARO | Piemonte | Novara | 0,000049523043 | 0,000024183964 | 0,000031840677 | 0,000037263786 | 0,000000000000 | 0,00004061435 | 0,000026035596 | 0,000003694132 | 0,000034164690 | 0,000033077554 |
| B019 | BORGOMANERO | Piemonte | Novara | 0,000382109100 | 0,000375747680 | 0,000419046698 | 0,000376929630 | 0,000000000000 | 0,000424214747 | 0,000443276961 | 0,000433336064 | 0,000389030772 | 0,000393275744 |
| B176 | BRIGA NOVARESE | Piemonte | Novara | 0,000067460730 | 0,000033600592 | 0,000047773447 | 0,000043798391 | 0,000000000000 | 0,000051031928 | 0,000034857310 | 0,000003374371 | 0,000044702586 | 0,000045019770 |
| B183 | BRIONA | Piemonte | Novara | 0,000036493055 | 0,000015902292 | 0,000024642094 | 0,000019293732 | 0,000000000000 | 0,000027760864 | 0,000014869809 | 0,000001963004 | 0,000022132390 | 0,000023128165 |
| B431 | CALTIGNAGA | Piemonte | Novara | 0,000067511845 | 0,000031569660 | 0,000046696759 | 0,000039550748 | 0,000000000000 | 0,000051497820 | 0,000031717070 | 0,000004975156 | 0,000042960065 | 0,000044156023 |
| B473 | CAMERI | Piemonte | Novara | 0,000196020787 | 0,000125853926 | 0,000155550848 | 0,000178376338 | 0,000099801871 | 0,000183036111 | 0,000163476566 | 0,000327688567 | 0,000176649066 | 0,000176043154 |
| B823 | CARPIGNANO SESIA | Piemonte | Novara | 0,000064661528 | 0,000031928259 | 0,000053899165 | 0,000033667012 | 0,000000000000 | 0,000052542999 | 0,000035032951 | 0,000005216864 | 0,000042486344 | 0,000045580087 |
| B864 | CASALBELTRAME | Piemonte | Novara | 0,000030268462 | 0,000010772404 | 0,000016757425 | 0,000014830457 | 0,000000000000 | 0,000022468335 | 0,000010497821 | 0,000003116445 | 0,000017113283 | 0,000017914078 |
| B883 | CASALEGGIO NOVARA | Piemonte | Novara | 0,000028534936 | 0,000010559202 | 0,000020491934 | 0,000020336512 | 0,000000000000 | 0,000020209076 | 0,000009401897 | 0,000001846758 | 0,000018187374 | 0,000017433475 |
| B897 | CASALINO | Piemonte | Novara | 0,000038004671 | 0,000022761859 | 0,000037603539 | 0,000039014205 | 0,000000000000 | 0,000020620292 | 0,000021213845 | 0,000003898394 | 0,000032301568 | 0,000029946835 |
| B920 | CASALVOLONE | Piemonte | Novara | 0,000027899275 | 0,000012142743 | 0,000014416653 | 0,000012801026 | 0,000000000000 | 0,000020619937 | 0,000009776888 | 0,000029430717 | 0,000016597532 | 0,000017929312 |
| C149 | CASTELLAZZO NOVARESE | Piemonte | Novara | 0,000018467110 | 0,000003616894 | 0,000006544712 | 0,000008147903 | 0,000000000000 | 0,000009764313 | 0,000003113230 | 0,000000577859 | 0,000008491792 | 0,000008612425 |
| C166 | CASTELLETTO SOPRA TICINO | Piemonte | Novara | 0,000208801734 | 0,000124803309 | 0,000166607206 | 0,000191416696 | 0,000000000000 | 0,000186107742 | 0,000146830913 | 0,000323766386 | 0,000178242038 | 0,000173620486 |
| C364 | CAVAGLIETTO | Piemonte | Novara | 0,000019555060 | 0,000004242537 | 0,000004361421 | 0,000006358238 | 0,000000000000 | 0,000011201433 | 0,000004233389 | 0,000000577217 | 0,000008343644 | 0,000009040107 |
| C365 | CAVAGLIO D'AGOGNA | Piemonte | Novara | 0,000037044650 | 0,000012501289 | 0,000020692705 | 0,000017766968 | 0,000000000000 | 0,000027651057 | 0,000015528155 | 0,000002539694 | 0,000021206066 | 0,000022412470 |
| C378 | CAVALLIRIO | Piemonte | Novara | 0,000038075204 | 0,000016921905 | 0,000030055236 | 0,000019014651 | 0,000000000000 | 0,000029227401 | 0,000015164063 | 0,000003347417 | 0,000023417772 | 0,000024962347 |
| C483 | CERANO | Piemonte | Novara | 0,000123043412 | 0,000081041058 | 0,000111560575 | 0,000097512307 | 0,000048661651 | 0,000117613746 | 0,000103165614 | 0,000121528681 | 0,000105781487 | 0,000108682242 |
| C829 | COLAZZA | Piemonte | Novara | 0,000023125663 | 0,000006387586 | 0,000006221094 | 0,000010466586 | 0,000000000000 | 0,000019277321 | 0,000005969225 | 0,000017119563 | 0,000012370339 | 0,000013038159 |
| C926 | COMIGNAGO | Piemonte | Novara | 0,000032396975 | 0,000015436869 | 0,000024017963 | 0,000016158820 | 0,000000000000 | 0,000023144220 | 0,000014759263 | 0,000018637172 | 0,000020480850 | 0,000021996979 |
| D162 | CRESSA | Piemonte | Novara | 0,000045011237 | 0,000017638746 | 0,000030252519 | 0,000021226723 | 0,000016467490 | 0,000032081442 | 0,000019886368 | 0,000022553408 | 0,000027777930 | 0,000030076035 |
| D216 | CUREGGIO | Piemonte | Novara | 0,000055447106 | 0,000033246123 | 0,000035977519 | 0,000030914946 | 0,000000000000 | 0,000045210787 | 0,000029886706 | 0,000005425568 | 0,000036066596 | 0,000037873749 |
| D309 | DIVIGNANO | Piemonte | Novara | 0,000033856221 | 0,000015045913 | 0,000026390974 | 0,000021605718 | 0,000000000000 | 0,000025584924 | 0,000016581573 | 0,000003775267 | 0,000022462124 | 0,000022762543 |
| D347 | DORMELLETO | Piemonte | Novara | 0,000063170234 | 0,000061290524 | 0,000058036997 | 0,000088389784 | 0,000000000000 | 0,000066991099 | 0,000044210271 | 0,000006308911 | 0,000062162177 | 0,000052961767 |
| D492 | FARA NOVARESE | Piemonte | Novara | 0,000054092009 | 0,000026144166 | 0,000039140594 | 0,000035085593 | 0,000000000000 | 0,000042932542 | 0,000027980111 | 0,000003135255 | 0,000036150795 | 0,000036524458 |
| D675 | FONTANETO D'AGOGNA | Piemonte | Novara | 0,000074759077 | 0,000043897969 | 0,000061987080 | 0,000032612932 | 0,000027092125 | 0,000059584794 | 0,000033733874 | 0,000004051677 | 0,000047549059 | 0,000052788519 |
| D872 | GALLIATE | Piemonte | Novara | 0,000279652475 | 0,000194995679 | 0,000245493734 | 0,000240026794 | 0,000128493402 | 0,000261759557 | 0,000246598522 | 0,000300461301 | 0,000247636470 | 0,000250305877 |
| D911 | GARBAGNA NOVARESE | Piemonte | Novara | 0,000034658415 | 0,000016442955 | 0,000022363577 | 0,000017717368 | 0,000000000000 | 0,000025148326 | 0,000015340432 | 0,000003122551 | 0,000020911308 | 0,000022031714 |
| D921 | GARGALLO | Piemonte | Novara | 0,000040421538 | 0,000021516710 | 0,000028314397 | 0,000023488148 | 0,000000000000 | 0,000031259419 | 0,000021580591 | 0,000003132966 | 0,000026356716 | 0,000027362984 |
| M416 | GATTICO-VERUNO | Piemonte | Novara | 0,000126071184 | 0,000061119594 | 0,000103701890 | 0,000068899390 | 0,000000000000 | 0,000105882343 | 0,000078328548 | 0,000113265313 | 0,000088850591 | 0,000096550875 |
| E001 | GHEMME | Piemonte | Novara | 0,000086821421 | 0,000043969471 | 0,000055167815 | 0,000050228158 | 0,000000000000 | 0,000075818904 | 0,000053433768 | 0,000071811952 | 0,000060311866 | 0,000063849140 |
| E120 | GOZZANO | Piemonte | Novara | 0,000112299714 | 0,000108050265 | 0,000070549058 | 0,000084462409 | 0,000000000000 | 0,000099399444 | 0,000093574380 | 0,000010195219 | 0,000087255244 | 0,000088234945 |
| E143 | GRANOZZO CON MONTICELLO | Piemonte | Novara | 0,000040303411 | 0,000015940955 | 0,000028403339 | 0,000025287525 | 0,000000000000 | 0,000031311081 | 0,000016722087 | 0,000048022755 | 0,000027414700 | 0,000028160893 |
| E177 | GRIGNASCO | Piemonte | Novara | 0,000096627854 | 0,000051485182 | 0,000066504956 | 0,000072469581 | 0,000000000000 | 0,000081537463 | 0,000065409317 | 0,000161272169 | 0,000075989327 | 0,000077224022 |
| E314 | INVORIO | Piemonte | Novara | 0,000089865883 | 0,000048966014 | 0,000071881597 | 0,000063885413 | 0,000000000000 | 0,000079612970 | 0,000058692830 | 0,000015650438 | 0,000066072057 | 0,000066839112 |
| E436 | LANDIONA | Piemonte | Novara | 0,000022006244 | 0,000009457271 | 0,000010383274 | 0,000013254161 | 0,000000000000 | 0,000014128327 | 0,000006392927 | 0,000000476727 | 0,000012436785 | 0,000012150056 |
| E544 | LESA | Piemonte | Novara | 0,000069068353 | 0,000018572628 | 0,000043997082 | 0,000050092564 | 0,000000000000 | 0,000074830963 | 0,000033409808 | 0,000046347800 | 0,000049402617 | 0,000049160589 |
| E803 | MAGGIORA | Piemonte | Novara | 0,000048003828 | 0,000020825839 | 0,000030120076 | 0,000024572550 | 0,000000000000 | 0,000037269312 | 0,000021229246 | 0,000002654683 | 0,000028950285 | 0,000030485955 |
| E880 | MANDELLO VITTA | Piemonte | Novara | 0,000016088094 | 0,000002691303 | 0,000002531258 | 0,000003759379 | 0,000000000000 | 0,000007617386 | 0,000002870804 | 0,000000423811 | 0,000006001682 | 0,000006788262 |
| E907 | MARANO TICINO | Piemonte | Novara | 0,000041901857 | 0,000022031234 | 0,000026103130 | 0,000030704694 | 0,000000000000 | 0,000029379105 | 0,000019973251 | 0,000003478749 | 0,000027806771 | 0,00 |

| Codice catastale | Denominazione | Regione | Provincia | FUNZIONI GENERALI | POLIZIA LOCALE | ISTRUZIONE PUBBLICA | RIFIUTI | TPL | VIABILITÀ E TERRITORIO | SOCIALE | ASILI NIDO | COMPLESSIVO | COMPLESSIVO SENZA RIFIUTI |
|------------------|------------------------|----------|-----------|-------------------|-----------------|---------------------|----------------|----------------|------------------------|-----------------|-----------------|-----------------|---------------------------|
| F952 | NOVARA | Piemonte | Novara | 0,001784239284 | 0,002100506356 | 0,002052761322 | 0,001655080973 | 0,003007804283 | 0,001926314307 | 0,002687039148 | 0,002729935472 | 0,002041213098 | 0,002176664787 |
| G019 | OLEGGIO | Piemonte | Novara | 0,000264343866 | 0,000174633184 | 0,000249517661 | 0,000185250540 | 0,000000000000 | 0,000245965237 | 0,000218708862 | 0,000212101288 | 0,000215686426 | 0,000226363062 |
| G020 | OLEGGIO CASTELLO | Piemonte | Novara | 0,000049266930 | 0,000019126395 | 0,000042869384 | 0,000027216166 | 0,000000000000 | 0,000047313407 | 0,000024610238 | 0,000004292441 | 0,000033213117 | 0,000035316794 |
| G134 | ORTA SAN GIULIO | Piemonte | Novara | 0,000077400582 | 0,000063148351 | 0,000031239227 | 0,000043066676 | 0,000000000000 | 0,000041005762 | 0,000022979903 | 0,000024691055 | 0,000044122093 | 0,000044492324 |
| G349 | PARUZZARO | Piemonte | Novara | 0,000049384344 | 0,000036967426 | 0,000045025436 | 0,000033540855 | 0,000000000000 | 0,000038624382 | 0,000024160641 | 0,000003854976 | 0,000035264670 | 0,000035869369 |
| G421 | PELLA | Piemonte | Novara | 0,000038535109 | 0,000014075042 | 0,000018671046 | 0,000022404047 | 0,000000000000 | 0,000028676686 | 0,000011273346 | 0,000000935216 | 0,000021947543 | 0,000021787406 |
| G520 | PETTENASCO | Piemonte | Novara | 0,000040207884 | 0,000033153003 | 0,000032198410 | 0,000027886478 | 0,000000000000 | 0,000036072893 | 0,000020316107 | 0,000037950974 | 0,000030489530 | 0,000031402658 |
| G703 | PISANO | Piemonte | Novara | 0,000028524489 | 0,000005517969 | 0,000024608127 | 0,000013910136 | 0,000000000000 | 0,000020857326 | 0,000008914723 | 0,000001425791 | 0,000016690114 | 0,000017665305 |
| G775 | POGNO | Piemonte | Novara | 0,000035993229 | 0,000024437496 | 0,000031250018 | 0,000030205875 | 0,000010999372 | 0,000029571302 | 0,000017110751 | 0,000001434726 | 0,000027223317 | 0,000026177062 |
| G809 | POMBIA | Piemonte | Novara | 0,000057475345 | 0,000027241006 | 0,000047166049 | 0,000038979305 | 0,000012248500 | 0,000044450568 | 0,000025446620 | 0,000054652222 | 0,000041124186 | 0,000041876592 |
| H001 | PRATO SESIA | Piemonte | Novara | 0,000053996853 | 0,000027049963 | 0,000030713767 | 0,000025033409 | 0,000000000000 | 0,000038249987 | 0,000023758701 | 0,000037963339 | 0,000032618589 | 0,000035279402 |
| H213 | RECETTO | Piemonte | Novara | 0,000030617931 | 0,000010564731 | 0,000017494726 | 0,000013827437 | 0,000000000000 | 0,000021442911 | 0,000011176938 | 0,000003000945 | 0,000016980831 | 0,000018087014 |
| H502 | ROMAGNANO SESIA | Piemonte | Novara | 0,000103576179 | 0,000079438567 | 0,000072145079 | 0,000053959688 | 0,000000000000 | 0,000076870717 | 0,000059680256 | 0,000092222675 | 0,000071087918 | 0,000077096348 |
| H518 | ROMENTINO | Piemonte | Novara | 0,000102210920 | 0,000066449472 | 0,000104036080 | 0,000072607089 | 0,000063516181 | 0,000093969422 | 0,000080075001 | 0,000165834117 | 0,000089059523 | 0,000094830890 |
| I025 | SAN MAURIZIO D'OPAGLIO | Piemonte | Novara | 0,000067921782 | 0,000070017344 | 0,000059042084 | 0,000047860485 | 0,000000000000 | 0,000055866403 | 0,000038291612 | 0,000020381652 | 0,000051593181 | 0,000052902577 |
| I052 | SAN NAZZARO SESIA | Piemonte | Novara | 0,000027108977 | 0,000008776046 | 0,000008776046 | 0,000015713550 | 0,000004044535 | 0,000017885427 | 0,000008227096 | 0,000001731613 | 0,000014841894 | 0,000014536125 |
| I116 | SAN PIETRO MOSEZZO | Piemonte | Novara | 0,000045615045 | 0,000080568718 | 0,000036824801 | 0,000040409744 | 0,000017004887 | 0,000046129084 | 0,000024114727 | 0,000004411701 | 0,000039725591 | 0,000039485597 |
| I736 | SILLAVENGO | Piemonte | Novara | 0,000024529795 | 0,000006662651 | 0,000014409494 | 0,000009571188 | 0,000000000000 | 0,000015076828 | 0,000006115323 | 0,000001040591 | 0,000012395979 | 0,000013386890 |
| I767 | SIZZANO | Piemonte | Novara | 0,000043112723 | 0,000018577660 | 0,000022844507 | 0,000020696992 | 0,000000000000 | 0,000030747854 | 0,000019038296 | 0,000002885567 | 0,000024777511 | 0,000026208920 |
| I857 | SORISO | Piemonte | Novara | 0,000028844833 | 0,000008024756 | 0,000013582579 | 0,000010968292 | 0,000000000000 | 0,000018160384 | 0,000008230543 | 0,000002309033 | 0,000014332322 | 0,000015512394 |
| I880 | SOZZAGO | Piemonte | Novara | 0,000031569631 | 0,000011794094 | 0,000019398557 | 0,000019251509 | 0,000008395301 | 0,000023391122 | 0,000013236716 | 0,000002077614 | 0,000019700803 | 0,000019858412 |
| L007 | SUNO | Piemonte | Novara | 0,000068595059 | 0,000032603634 | 0,000056627033 | 0,000046212889 | 0,000000000000 | 0,000058957488 | 0,000035323219 | 0,000096600277 | 0,000051254320 | 0,000053022809 |
| L104 | TERDOBBIAE | Piemonte | Novara | 0,000023357851 | 0,000004772345 | 0,000007213214 | 0,000006777154 | 0,000000000000 | 0,000011869723 | 0,000004805774 | 0,000001154521 | 0,000009792874 | 0,000010850761 |
| L223 | TORNACO | Piemonte | Novara | 0,000031289610 | 0,000012212298 | 0,000013864105 | 0,000012345599 | 0,000000000000 | 0,000020898677 | 0,000009952515 | 0,000001269694 | 0,000016046503 | 0,000017344747 |
| L356 | TRECCATE | Piemonte | Novara | 0,0000341447815 | 0,0000257506618 | 0,0000361743020 | 0,000294965414 | 0,000146432552 | 0,0000331732554 | 0,0000359907776 | 0,0000418353525 | 0,0000324469975 | 0,000034819910 |
| L668 | VAPRIO D'AGOGNA | Piemonte | Novara | 0,000032741146 | 0,000011535716 | 0,000012986881 | 0,000016095480 | 0,000000000000 | 0,000022724312 | 0,000010881047 | 0,000001962223 | 0,000017531523 | 0,000018035274 |
| L670 | VARALLO POMBIA | Piemonte | Novara | 0,000094804137 | 0,000059008630 | 0,000088540152 | 0,000070769033 | 0,000000000000 | 0,000084456222 | 0,000067064809 | 0,000169154260 | 0,000079488618 | 0,000082547370 |
| L808 | VESPOLATE | Piemonte | Novara | 0,000050537457 | 0,000023673118 | 0,000029624228 | 0,000032975231 | 0,000000000000 | 0,000041351112 | 0,000026555546 | 0,000015321104 | 0,000033561130 | 0,000033766658 |
| L847 | VICOLUNGO | Piemonte | Novara | 0,000038868724 | 0,000030052479 | 0,000018647524 | 0,000033607566 | 0,000000000000 | 0,000021979256 | 0,000010442317 | 0,000001550057 | 0,000025115786 | 0,000022136946 |
| M062 | VINZAGLIO | Piemonte | Novara | 0,000023471713 | 0,000006069857 | 0,000005392170 | 0,000009968705 | 0,000000000000 | 0,000015725935 | 0,000005612282 | 0,000000924198 | 0,000011073462 | 0,000011461001 |
| A074 | AGLIÈ | Piemonte | Torino | 0,000067424434 | 0,000030953784 | 0,000050325759 | 0,000047323571 | 0,000024468950 | 0,000059703077 | 0,000034636999 | 0,000006119412 | 0,000047675335 | 0,000047798731 |
| A109 | AIRASCA | Piemonte | Torino | 0,000069290407 | 0,000067160957 | 0,000086428846 | 0,000052497333 | 0,000000000000 | 0,000068401573 | 0,000047625812 | 0,000028668863 | 0,000059696652 | 0,000062222109 |
| A117 | ALA DI STURA | Piemonte | Torino | 0,000029286749 | 0,000008948514 | 0,000013081282 | 0,000014057101 | 0,000000000000 | 0,000030820602 | 0,000006379118 | 0,000001270247 | 0,000016405412 | 0,000017229178 |
| A157 | ALBIANO D'IVREA | Piemonte | Torino | 0,000047791417 | 0,000021534365 | 0,000041641171 | 0,000024609153 | 0,000000000000 | 0,000039560650 | 0,000023370594 | 0,000003463154 | 0,000031103653 | 0,000033381866 |
| A218 | ALMESE | Piemonte | Torino | 0,000121245012 | 0,000069396259 | 0,000119850330 | 0,000112384660 | 0,000000000000 | 0,000121755282 | 0,000100765269 | 0,000039581301 | 0,000104922974 | 0,000102305482 |
| A221 | ALPETTE | Piemonte | Torino | 0,000021877064 | 0,000002957346 | 0,000002985909 | 0,000006037893 | 0,000000000000 | 0,000017461541 | 0,000003176432 | 0,000000282833 | 0,000009018862 | 0,000010064559 |
| A222 | ALPIGNANO | Piemonte | Torino | 0,000266658625 | 0,000209175545 | 0,000271001503 | 0,000264672160 | 0,000000000000 | 0,000250811166 | 0,000270409320 | 0,000368513320 | 0,000256574806 | 0,000253734327 |
| A275 | ANDEZENO | Piemonte | Torino | 0,000046108701 | 0,000045664752 | 0,000045272187 | 0,000031465120 | 0,000000000000 | 0,000041253754 | 0,000025663693 | 0,000005861156 | 0,000035343428 | 0,000036703903 |
| A282 | ANDRATE | Piemonte | Torino | 0,000025710453 | 0,000005521772 | 0,000011255982 | 0,000008851845 | 0,000000000000 | 0,000020977147 | 0,000005743428 | 0,000000751260 | 0,000012586842 | 0,000013897046 |
| A295 | ANGROGNA | Piemonte | Torino | 0,000034402781 | 0,000010199632 | 0,000021756229 | 0,000011255070 | 0,000010215830 | 0,000036634525 | 0,000010666034 | 0,000001024943 | 0,000019577679 | 0,000022497175 |
| A405 | ARIGNANO | Piemonte | Torino | 0,000033017154 | 0,000011345065 | 0,000021422985 | 0,000014307794 | 0,000004997630 | 0,00002357244 | 0,000013616710 | 0,000002202301 | 0,000018927330 | 0,000020547822 |
| A518 | AVIGLIANA | Piemonte | Torino | 0,000243035958 | 0,000166340482 | 0,000237469267 | 0,000237108651 | 0,000113293307 | 0,000231683208 | 0,000200080645 | 0,000109901980 | 0,00021849368 | 0,000211363542 |
| A525 | AZEGLIO | Piemonte | Torino | 0,000040533194 | 0,000017491688 | 0,000035827348 | 0,000019529103 | 0,000000000000 | 0,000031195230 | 0,000015906404 | 0,000002885774 | 0,000025153849 | 0,000027126960 |
| A584 | BAIRO | Piemonte | Torino | 0,000028493632 | 0,000011204019 | 0,000010697201 | 0,000016891868 | 0,000000000000 | 0,000020363047 | 0,000009245083 | 0,000002316068 | 0,000016066722 | 0,000015777268 |
| A587 | BALANGERO | Piemonte | Torino | 0,000074531294 | 0,000032476724 | 0,000071411534 | 0,000039598285 | 0,000000000000 | 0,000064531453 | 0,000047102352 | 0,000053422342 | 0,000053434336 | 0,000058287899 |
| A590 | BALDISSERO CANAVESE | Piemonte | Torino | 0,000023751658 | 0,000005856161 | 0,000010435990 | 0,000012643077 | 0,000000000000 | 0,000014541245 | 0,000006526009 | 0,000000924289 | 0,000012464292 | 0,000012401576 |
| A591 | BALDISSERO TORINESE | Piemonte | Torino | 0,000068101486 | 0,000041904753 | 0,000074431380 | 0,000039260407 | 0,000026669037 | 0,000064172867 | 0,000052050205 | 0,000085822560 | 0,000055989876 | 0,000061858423 |
| A599 | BALME | Piemonte | Torino | 0,000021294592 | 0,000002316413 | 0,000003268517 | 0,000008444010 | 0,000000000000 | 0,000018910510 | 0,000001400092 | 0,000000158781 | 0,000009415753 | 0,000009756632 |
| A607 | BANCHETTE | Piemonte | Torino | 0,000054785081 | 0,000067680989 | 0,000099540367 | 0,000064259055 | 0,000000000000 | 0,000053006211 | 0,000058416109 | 0,000032770754 | 0,000061654167 | 0,000060740396 |
| A625 | BARBANIA | Piemonte | Torino | 0,000044056598 | 0,000019665471 | 0,000031170937 | 0,000018576098 | 0,000000000000 | 0,000038553836 | 0,000020385342 | 0,000003347276 | 0,000026729237 | 0,000029589285 |
| A651 | BARDONECCHIA | Piemonte | Torino | 0,000138003010 | 0,000087122388 | 0,000059075180 | 0,000124179462 | 0,000055838534 | 0,000187432831 | 0,000056242176 | 0,000008097823 | 0,0000106142950 | 0,000099815904 |
| A673 | BARONE CANAVESE | Piemonte | Torino | 0,000023270263 | 0,000008335398 | 0,000013061933 | 0,000008232836 | 0,000000000000 | 0,000015072185 | 0,000006626951 | 0,000001185418 | 0,000011827055 | 0,000013087874 |
| A734 | BEINASCO | Piemonte | Torino | 0,000292083722 | 0,000235821017 | 0,000363307261 | 0,000328865725 | 0,000000000000 | 0,000258799459 | 0,000310572069 | 0,000399019916 | 0,000300414437 | 0,000290433980 |
| A853 | BIBIANA | Piemonte | Torino | 0,000075362198 | 0,000035877124 | 0,000071286287 | 0,000046399119 | 0,000000000000 | 0,000076207180 | 0,000052178575 | 0,000084588655 | 0,000058966841 | 0,000063375485 |

| Codice catastale | Denominazione | Regione | Provincia | FUNZIONI GENERALI | POLIZIA LOCALE | ISTRUZIONE PUBBLICA | RIFIUTI | TPL | VIABILITÀ E TERRITORIO | SOCIALE | ASILI NIDO | COMPLESSIVO | COMPLESSIVO SENZA RIFIUTI |
|------------------|-----------------------|----------|-----------|-------------------|----------------|---------------------|----------------|----------------|------------------------|----------------|----------------|-----------------|---------------------------|
| B075 | BOSCONERO | Piemonte | Torino | 0,000062482078 | 0,000036075664 | 0,000053689178 | 0,000044277938 | 0,000000000000 | 0,000054569226 | 0,000040021488 | 0,000008785707 | 0,000046228715 | 0,000046913031 |
| B121 | BRANDIZZO | Piemonte | Torino | 0,000137845698 | 0,000109227669 | 0,000190185609 | 0,000137930463 | 0,000000000000 | 0,000130403158 | 0,000120349223 | 0,000193928852 | 0,000136726972 | 0,000136304798 |
| B171 | BRICHERASIO | Piemonte | Torino | 0,000097566387 | 0,000044783578 | 0,000093925708 | 0,000057960685 | 0,000000000000 | 0,000096002753 | 0,000067892964 | 0,000029421592 | 0,000072532945 | 0,000077644763 |
| B205 | BROSSO | Piemonte | Torino | 0,000022170160 | 0,000006043644 | 0,000006859146 | 0,000005379048 | 0,000000000000 | 0,000016494719 | 0,000005038354 | 0,000001138743 | 0,000009827997 | 0,000011388648 |
| B209 | BROZOLO | Piemonte | Torino | 0,000021264430 | 0,000004641369 | 0,000006223981 | 0,000007957903 | 0,000000000000 | 0,000014379663 | 0,000004671133 | 0,000000464023 | 0,000009805826 | 0,000010454061 |
| B216 | BRUINO | Piemonte | Torino | 0,000131981612 | 0,000105096208 | 0,000184986345 | 0,000139645982 | 0,000000000000 | 0,000124630799 | 0,000127790392 | 0,000168588433 | 0,000134551474 | 0,000132764366 |
| B225 | BRUSASCO | Piemonte | Torino | 0,000043791886 | 0,000019277027 | 0,000027957515 | 0,000026579350 | 0,000000000000 | 0,000035302109 | 0,000021608088 | 0,000002423888 | 0,0000028076129 | 0,000028601186 |
| B232 | BRUZOLO | Piemonte | Torino | 0,000041712335 | 0,000013187041 | 0,000026804183 | 0,000021816547 | 0,000000000000 | 0,000035044361 | 0,000020846289 | 0,000010256884 | 0,000026016992 | 0,000027490470 |
| B278 | BURIASCO | Piemonte | Torino | 0,000039502159 | 0,000017908161 | 0,000031803328 | 0,000024506761 | 0,000000000000 | 0,000031105711 | 0,000018879232 | 0,000031512330 | 0,000027305986 | 0,000028287929 |
| B279 | BUROLO | Piemonte | Torino | 0,000038115694 | 0,000040423775 | 0,000028536953 | 0,000036071071 | 0,000000000000 | 0,000027320082 | 0,000015780795 | 0,000002026998 | 0,000029095389 | 0,000026648383 |
| B284 | BUSANO | Piemonte | Torino | 0,000038912164 | 0,000045647854 | 0,000044233672 | 0,000026548603 | 0,000000000000 | 0,000033912498 | 0,000017521060 | 0,000004888649 | 0,000030349349 | 0,000031682617 |
| B297 | BUSSOLENO | Piemonte | Torino | 0,000124242038 | 0,000067060691 | 0,000092760679 | 0,000091124629 | 0,000056876637 | 0,000125870003 | 0,000102366588 | 0,000022597589 | 0,000098258409 | 0,000100760875 |
| B305 | BUTTIGLIERA ALTA | Piemonte | Torino | 0,000120026433 | 0,000083617337 | 0,000114912944 | 0,000094410553 | 0,000000000000 | 0,000102812710 | 0,000093719285 | 0,000014378530 | 0,000096026357 | 0,000096593167 |
| B350 | CAFASSE | Piemonte | Torino | 0,000075107677 | 0,000036560470 | 0,000076160854 | 0,000049088700 | 0,000000000000 | 0,000068015920 | 0,000050493770 | 0,000006260068 | 0,000056031933 | 0,000058467557 |
| B435 | CALUSO | Piemonte | Torino | 0,000160634165 | 0,000109112400 | 0,000171298677 | 0,000131228955 | 0,000000000000 | 0,000144044823 | 0,000122120319 | 0,00013859713 | 0,000131917109 | 0,000132158508 |
| B462 | CAMBIANO | Piemonte | Torino | 0,000113163510 | 0,000073018766 | 0,000115356388 | 0,000088370570 | 0,000000000000 | 0,000097754818 | 0,000090549728 | 0,000023784161 | 0,000091712985 | 0,000092885474 |
| B512 | CAMPIGLIONE FENILE | Piemonte | Torino | 0,000043679384 | 0,000018663705 | 0,000034028281 | 0,000020339708 | 0,000000000000 | 0,000032499351 | 0,000016727862 | 0,000003925158 | 0,000026148167 | 0,000028185723 |
| B588 | CANDIA CANAVESE | Piemonte | Torino | 0,000043716975 | 0,000014721169 | 0,000028465703 | 0,000025024046 | 0,000000000000 | 0,000030144938 | 0,000015984331 | 0,000001741862 | 0,000025895078 | 0,000026200628 |
| B592 | CANDIOLO | Piemonte | Torino | 0,000103765410 | 0,000073914248 | 0,000111908627 | 0,000086479646 | 0,000000000000 | 0,000092062051 | 0,000078669623 | 0,000020153483 | 0,000086339675 | 0,000086290575 |
| B605 | CANISCHIO | Piemonte | Torino | 0,000018075517 | 0,000003083327 | 0,000006068721 | 0,000005005524 | 0,000000000000 | 0,000014297488 | 0,000003257480 | 0,000000985833 | 0,000008080565 | 0,000009159262 |
| B628 | CANTALUPA | Piemonte | Torino | 0,000059256365 | 0,000025685333 | 0,000047870884 | 0,000042340174 | 0,000015829247 | 0,000057152397 | 0,000031037006 | 0,000005381694 | 0,000042928747 | 0,000043135213 |
| B637 | CANTOIRA | Piemonte | Torino | 0,000034032629 | 0,000012651974 | 0,000018783054 | 0,000013906780 | 0,000000000000 | 0,000035966217 | 0,000008293516 | 0,000001111466 | 0,000019195396 | 0,000021050595 |
| B705 | CAPRIE | Piemonte | Torino | 0,000051886903 | 0,000017922430 | 0,000037977007 | 0,000027595916 | 0,000000000000 | 0,000047861399 | 0,000026932693 | 0,000005275256 | 0,000033566463 | 0,000035660877 |
| B733 | CARAVINO | Piemonte | Torino | 0,000033848766 | 0,000012234942 | 0,000028494033 | 0,000018300879 | 0,000000000000 | 0,000025535417 | 0,000010609565 | 0,000001503493 | 0,000020662994 | 0,000021491603 |
| B762 | CAREMA | Piemonte | Torino | 0,000035387610 | 0,000008659003 | 0,000018698973 | 0,000012933271 | 0,000007193456 | 0,000027337521 | 0,000009516640 | 0,000002332336 | 0,000018362890 | 0,000020267551 |
| B777 | CARIGNANO | Piemonte | Torino | 0,000174678633 | 0,000108906880 | 0,000163335596 | 0,000139106050 | 0,000000000000 | 0,000162759841 | 0,000147810915 | 0,000179793934 | 0,000148279031 | 0,000151496830 |
| B791 | CARMAGNOLA | Piemonte | Torino | 0,000456170521 | 0,000324527339 | 0,000544065347 | 0,000443314575 | 0,000272852112 | 0,000452761107 | 0,000528575632 | 0,000317667814 | 0,000454613285 | 0,000458576771 |
| B867 | CASALBORGONE | Piemonte | Torino | 0,000052034447 | 0,000024070297 | 0,000050331792 | 0,000027457935 | 0,000000000000 | 0,000046675162 | 0,000026373402 | 0,000051805065 | 0,000037159951 | 0,000040563331 |
| B953 | CASCINETTE D'IVREA | Piemonte | Torino | 0,000035800848 | 0,000015446572 | 0,000028440550 | 0,000024403357 | 0,000000000000 | 0,000028527050 | 0,000021166988 | 0,000004508154 | 0,000024953049 | 0,000025145877 |
| B955 | CASELETTE | Piemonte | Torino | 0,000061336691 | 0,000035531113 | 0,000081015086 | 0,000051703744 | 0,000000000000 | 0,000058685663 | 0,000044165096 | 0,000068718931 | 0,000054901362 | 0,000056023058 |
| B960 | CASELLE TORINESE | Piemonte | Torino | 0,000287738744 | 0,000183571363 | 0,000296075949 | 0,000187800795 | 0,000000000000 | 0,000224294877 | 0,000230166600 | 0,000378309882 | 0,000233192982 | 0,000249116154 |
| C045 | CASTAGNETO PO | Piemonte | Torino | 0,000047940980 | 0,000018756047 | 0,000036020624 | 0,000022463775 | 0,000000000000 | 0,000040182197 | 0,000020983462 | 0,000003237891 | 0,000029348159 | 0,000031763139 |
| C048 | CASTAGNETO PIEMONTE | Piemonte | Torino | 0,000048373438 | 0,000027288340 | 0,000036528376 | 0,000029168556 | 0,000000000000 | 0,000042321038 | 0,000027659448 | 0,000004746208 | 0,000033176981 | 0,000034583100 |
| C133 | CASTELLAMONTE | Piemonte | Torino | 0,000202656094 | 0,000110332558 | 0,000192649001 | 0,000154526606 | 0,000000000000 | 0,000199993202 | 0,000159471812 | 0,000022501700 | 0,000161838196 | 0,000164403036 |
| C241 | CASTELNUOVO NIGRA | Piemonte | Torino | 0,000024327904 | 0,000006433100 | 0,000006207942 | 0,000008541537 | 0,000000000000 | 0,000023274990 | 0,000005283003 | 0,000000424186 | 0,000011833109 | 0,000012987763 |
| C307 | CASTIGLIONE TORINESE | Piemonte | Torino | 0,000119708746 | 0,000076010658 | 0,000136793468 | 0,000071463672 | 0,000000000000 | 0,000107828370 | 0,000090086021 | 0,000013745255 | 0,000092340147 | 0,000099663427 |
| C369 | CAVAGNOLO | Piemonte | Torino | 0,000057971744 | 0,000025855986 | 0,000034504022 | 0,000043297836 | 0,000010817477 | 0,000048148891 | 0,000028282534 | 0,000005274231 | 0,000039526519 | 0,000038203575 |
| C404 | CAVOUR | Piemonte | Torino | 0,000137521186 | 0,000067620661 | 0,000082929359 | 0,000076655011 | 0,000037487972 | 0,000124875002 | 0,000088274454 | 0,000014532832 | 0,000092596919 | 0,000098189198 |
| C487 | CERCENASCO | Piemonte | Torino | 0,000048525835 | 0,000022739986 | 0,000035021403 | 0,000024691094 | 0,000000000000 | 0,000038013928 | 0,000022219759 | 0,000004282382 | 0,000030158225 | 0,000032076045 |
| C497 | CERES | Piemonte | Torino | 0,000043480926 | 0,000014644139 | 0,000023442386 | 0,000019636951 | 0,000009815585 | 0,000049178387 | 0,000016699168 | 0,000001555800 | 0,000026493178 | 0,000028898281 |
| C505 | CERESOLE REALE | Piemonte | Torino | 0,000027158047 | 0,000005434642 | 0,000002233456 | 0,000007938636 | 0,000000000000 | 0,000030554023 | 0,000002313176 | 0,000000317562 | 0,000012048190 | 0,000013489785 |
| C564 | CESANA TORINESE | Piemonte | Torino | 0,000096186911 | 0,000025333273 | 0,000021788375 | 0,000044557076 | 0,000027445652 | 0,000091889907 | 0,000014124843 | 0,000002222932 | 0,000049082061 | 0,000050669386 |
| C604 | CHIALAMBERTO | Piemonte | Torino | 0,000027678484 | 0,000006467472 | 0,000012329964 | 0,000016972238 | 0,000000000000 | 0,000027800947 | 0,000005502160 | 0,000000793904 | 0,000016064515 | 0,000015746093 |
| C610 | CHIANOCCHO | Piemonte | Torino | 0,000049199421 | 0,000019223457 | 0,000026753137 | 0,000032085040 | 0,000020051599 | 0,000044927473 | 0,000023955064 | 0,000010393809 | 0,000032883314 | 0,000033163341 |
| C624 | CHIAVERANO | Piemonte | Torino | 0,000058356926 | 0,000025074970 | 0,000039214893 | 0,000034994716 | 0,000000000000 | 0,000044834680 | 0,000029095573 | 0,000003000964 | 0,000037290170 | 0,000038095395 |
| C627 | CHIERI | Piemonte | Torino | 0,000569285604 | 0,000444345948 | 0,000677867692 | 0,000665508872 | 0,000404124314 | 0,000561775188 | 0,000701686792 | 0,000720115226 | 0,000619790898 | 0,000603753442 |
| C629 | CHIESANUOVA | Piemonte | Torino | 0,000016964594 | 0,000002672818 | 0,000004417945 | 0,000003661402 | 0,000000000000 | 0,000010257384 | 0,000002822239 | 0,000000703493 | 0,000006710339 | 0,000007779878 |
| C639 | CHIOMONTE | Piemonte | Torino | 0,000047488132 | 0,000012350928 | 0,000017383135 | 0,000024063182 | 0,000011205638 | 0,000051217731 | 0,000012866500 | 0,000002262676 | 0,000027200454 | 0,000028300981 |
| C655 | CHIUSA DI SAN MICHELE | Piemonte | Torino | 0,000043431646 | 0,000015428819 | 0,000029382219 | 0,000021100214 | 0,000000000000 | 0,000034345764 | 0,000022427408 | 0,000010559529 | 0,000026829774 | 0,000028839652 |
| C665 | CHIVASSO | Piemonte | Torino | 0,000449834892 | 0,000455548034 | 0,000598016916 | 0,000492231058 | 0,000310736499 | 0,000498575314 | 0,000538624453 | 0,000456011039 | 0,000495765765 | 0,000497005709 |
| C679 | CICONIO | Piemonte | Torino | 0,000020144538 | 0,000004137993 | 0,000006566630 | 0,000005108608 | 0,000000000000 | 0,000010033953 | 0,000003924840 | 0,000000577133 | 0,000008226532 | 0,000009320272 |
| C711 | CINTANO | Piemonte | Torino | 0,000019427805 | 0,000002769140 | 0,000004943016 | 0,000004786833 | 0,000000000000 | 0,000009531817 | 0,000002725139 | 0,000000968431 | 0,000007466565 | 0,000008406591 |
| C715 | CINZANO | Piemonte | Torino | 0,000020054084 | 0,000003530285 | 0,000004537976 | 0,000004090526 | 0,000000000000 | 0,000011607195 | 0,000003786850 | 0,000000241401 | 0,000007792254 | 0,000009090787 |
| C722 | CIRIÈ | Piemonte | Torino | 0,000366919864 | 0,000340116606 | 0,000293500270 | 0,000272655770 | 0,000000000000 | 0,000321592659 | 0,000308859364 | 0,000300716246 | 0,000301969852 | 0,00031225296 |

| Codice catastale | Denominazione | Regione | Provincia | FUNZIONI GENERALI | POLIZIA LOCALE | ISTRUZIONE PUBBLICA | RIFIUTI | TPL | VIABILITÀ E TERRITORIO | SOCIALE | ASILI NIDO | COMPLESSIVO | COMPLESSIVO SENZA RIFIUTI |
|------------------|----------------------|----------|-----------|-------------------|-----------------|---------------------|----------------|----------------|------------------------|----------------|-----------------|----------------|---------------------------|
| D008 | CORIO | Piemonte | Torino | 0,000089738672 | 0,000033127206 | 0,000065084589 | 0,000047427244 | 0,000000000000 | 0,000101660902 | 0,000049798916 | 0,000005771595 | 0,000060671434 | 0,000065317378 |
| D092 | COSSANO CANAVESE | Piemonte | Torino | 0,000025068190 | 0,000005258060 | 0,000012011998 | 0,000008147573 | 0,000000000000 | 0,000014114527 | 0,000006246295 | 0,000001038919 | 0,000011627591 | 0,000012848351 |
| D197 | CUCEGLIO | Piemonte | Torino | 0,000031590576 | 0,000010431824 | 0,000018395856 | 0,000017875692 | 0,000000000000 | 0,000022496202 | 0,000011023386 | 0,000001734020 | 0,000018383166 | 0,000018561184 |
| D202 | CUMIANA | Piemonte | Torino | 0,000165866934 | 0,000098637743 | 0,000148338611 | 0,000124606682 | 0,000000000000 | 0,000165927582 | 0,000120683277 | 0,000121234880 | 0,000134047178 | 0,000137358819 |
| D208 | CUORGNE | Piemonte | Torino | 0,000199117176 | 0,000107194944 | 0,000178721871 | 0,000130355647 | 0,000000000000 | 0,000192560835 | 0,000160008498 | 0,000141571747 | 0,000156634985 | 0,000165853541 |
| D373 | DRUENTO | Piemonte | Torino | 0,000154389735 | 0,000109564545 | 0,000159512125 | 0,000125235696 | 0,000048185733 | 0,000145970225 | 0,000131323728 | 0,000243926058 | 0,000139769430 | 0,000144867734 |
| D433 | EXILLES | Piemonte | Torino | 0,000025327173 | 0,0000033995170 | 0,000003103326 | 0,000005763170 | 0,000000000000 | 0,000026153389 | 0,000003323737 | 0,00000566682 | 0,000010780198 | 0,000012540127 |
| D520 | FAVRIA | Piemonte | Torino | 0,000097392439 | 0,000061683658 | 0,000098410015 | 0,000053266341 | 0,000000000000 | 0,000086236047 | 0,000071625358 | 0,000014096336 | 0,000071848560 | 0,000078367035 |
| D524 | FELETTO | Piemonte | Torino | 0,000049389054 | 0,000026999290 | 0,000032338417 | 0,000028675145 | 0,000000000000 | 0,000039793057 | 0,000027489375 | 0,000004814688 | 0,000032355831 | 0,000033646983 |
| D532 | FENESTRELLE | Piemonte | Torino | 0,000039887083 | 0,000011674309 | 0,000019699180 | 0,000017749973 | 0,000000000000 | 0,000040291692 | 0,000008409049 | 0,000001111431 | 0,000021922265 | 0,000023385867 |
| D562 | FIANO | Piemonte | Torino | 0,000062537964 | 0,000031388976 | 0,000075009317 | 0,000035870036 | 0,000000000000 | 0,000052547651 | 0,000034198377 | 0,000041601262 | 0,000046630767 | 0,000050405535 |
| D608 | FIORANO CANAVESE | Piemonte | Torino | 0,000028792524 | 0,000009723993 | 0,000012396738 | 0,000013903226 | 0,000000000000 | 0,000019185233 | 0,000009821510 | 0,000000808314 | 0,000015358310 | 0,000015868741 |
| D646 | FOGLIZZO | Piemonte | Torino | 0,000055032585 | 0,000028622951 | 0,000049536305 | 0,000037565895 | 0,000000000000 | 0,000047935793 | 0,000029646563 | 0,000009237140 | 0,000039594349 | 0,000040305912 |
| D725 | FORNO CANAVESE | Piemonte | Torino | 0,000077965634 | 0,000034142397 | 0,000069164556 | 0,000034300225 | 0,000000000000 | 0,000073048384 | 0,000050689051 | 0,000083578677 | 0,000055289476 | 0,000062652318 |
| D781 | FRASSINETTO | Piemonte | Torino | 0,000023041518 | 0,000003837927 | 0,000003389041 | 0,000007102353 | 0,000000000000 | 0,000021768745 | 0,000003178737 | 0,00000565665 | 0,000010161803 | 0,000011235031 |
| D805 | FRONT | Piemonte | Torino | 0,000045576329 | 0,000003886214 | 0,000033880807 | 0,000022664431 | 0,000000000000 | 0,000037122335 | 0,000022519967 | 0,000003116661 | 0,000028675128 | 0,000030783627 |
| D812 | FROSSASCO | Piemonte | Torino | 0,000064289902 | 0,000028181713 | 0,000061622614 | 0,000059174844 | 0,000000000000 | 0,000057840263 | 0,000040305352 | 0,000004541561 | 0,000051209038 | 0,000048414705 |
| D931 | GARZIGLIANA | Piemonte | Torino | 0,000023747157 | 0,000005780812 | 0,000011492090 | 0,000010083756 | 0,000000000000 | 0,000014340089 | 0,000005551715 | 0,000000923530 | 0,000011755951 | 0,000012342542 |
| D933 | GASSINO TORINESE | Piemonte | Torino | 0,000169315902 | 0,000114886872 | 0,000158563070 | 0,000102452301 | 0,000000000000 | 0,000155614013 | 0,000143194479 | 0,000021848475 | 0,000129836101 | 0,000139442093 |
| D983 | GERMAGNANO | Piemonte | Torino | 0,000040103701 | 0,000013676322 | 0,000025847700 | 0,000016164395 | 0,000000000000 | 0,000031158542 | 0,000017903218 | 0,000001336771 | 0,000022879518 | 0,000025235123 |
| E009 | GIAGLIONE | Piemonte | Torino | 0,000028512792 | 0,000007447809 | 0,000015728944 | 0,000009967621 | 0,000000000000 | 0,000027666356 | 0,000007746604 | 0,000001533350 | 0,000015278540 | 0,000017141563 |
| E020 | GIAVENO | Piemonte | Torino | 0,000307891133 | 0,000129024976 | 0,000329401640 | 0,000283367464 | 0,000201132676 | 0,000348882852 | 0,000271557041 | 0,000266300431 | 0,000286126879 | 0,000287094857 |
| E067 | GIVOLETTO | Piemonte | Torino | 0,000073683369 | 0,000040186563 | 0,000097644521 | 0,000047314649 | 0,000000000000 | 0,000072008698 | 0,000048413028 | 0,000035798341 | 0,000059635090 | 0,000063956990 |
| E154 | GRAVERE | Piemonte | Torino | 0,000033341512 | 0,000007772126 | 0,000007399557 | 0,000013717298 | 0,000000000000 | 0,000033770301 | 0,000008695482 | 0,00000565664 | 0,000016971938 | 0,000018113637 |
| E199 | GROSCAVALLO | Piemonte | Torino | 0,000025624426 | 0,0000048971304 | 0,000004897719 | 0,000009865923 | 0,000000000000 | 0,000028901690 | 0,000003166922 | 0,000000476343 | 0,000012428663 | 0,000013327649 |
| E203 | GROSSO | Piemonte | Torino | 0,000033082049 | 0,000010086440 | 0,000020742902 | 0,000015495066 | 0,000000000000 | 0,000022451573 | 0,000011153494 | 0,000001627443 | 0,000018348240 | 0,000019349107 |
| E216 | GRUGLIASCO | Piemonte | Torino | 0,000589748635 | 0,000744177649 | 0,000793304649 | 0,000688020387 | 0,000468523203 | 0,000551081698 | 0,000677652613 | 0,000970160202 | 0,000672112532 | 0,000666532199 |
| E301 | INGRIA | Piemonte | Torino | 0,000015425230 | 0,000000762953 | 0,000001548884 | 0,000001837863 | 0,000000000000 | 0,000007951982 | 0,000000719401 | 0,000000000000 | 0,000004802679 | 0,000005842710 |
| E311 | INVERSO PINASCA | Piemonte | Torino | 0,000027644545 | 0,000007829201 | 0,000011946014 | 0,000013030400 | 0,000000000000 | 0,000020416002 | 0,000008952857 | 0,000001264530 | 0,000014748431 | 0,000015351100 |
| E345 | ISOLABELLA | Piemonte | Torino | 0,000020363972 | 0,000003959134 | 0,000007533295 | 0,000004416262 | 0,000000000000 | 0,000010494246 | 0,000003990102 | 0,000000808673 | 0,000008277088 | 0,000009631432 |
| E368 | ISSIGLIO | Piemonte | Torino | 0,000020507208 | 0,000004468131 | 0,000008776633 | 0,000005964767 | 0,000000000000 | 0,000014900762 | 0,000004696804 | 0,000000451146 | 0,000009526541 | 0,000010775980 |
| E379 | IVREA | Piemonte | Torino | 0,000469221482 | 0,000758659315 | 0,000548817549 | 0,000525232778 | 0,000323910966 | 0,000477632831 | 0,000507804925 | 0,000569755640 | 0,000520172205 | 0,000518397001 |
| E394 | LA CASSA | Piemonte | Torino | 0,000045721072 | 0,000023951806 | 0,000048670696 | 0,000025663371 | 0,000000000000 | 0,0000337179428 | 0,000023183169 | 0,000003397262 | 0,000031738952 | 0,00003070212 |
| E423 | LA LOGGIA | Piemonte | Torino | 0,000144386353 | 0,000110511051 | 0,000175786814 | 0,000131479361 | 0,000000000000 | 0,000135977052 | 0,000120660701 | 0,000027748243 | 0,000128838895 | 0,000127912643 |
| E445 | LANZO TORINESE | Piemonte | Torino | 0,000116256049 | 0,000088279024 | 0,000101482314 | 0,000084872251 | 0,000000000000 | 0,000108954961 | 0,000082447016 | 0,000152491783 | 0,000095708497 | 0,000099509756 |
| E484 | LAURIANO | Piemonte | Torino | 0,000038513281 | 0,000029678548 | 0,000030764553 | 0,000023296067 | 0,000000000000 | 0,000034175196 | 0,000017214870 | 0,000003577054 | 0,000026505559 | 0,000027631420 |
| E518 | LEINI | Piemonte | Torino | 0,000301702909 | 0,000272336362 | 0,000340181555 | 0,000276807988 | 0,000146987481 | 0,000277213464 | 0,000246656400 | 0,000392967175 | 0,000285186860 | 0,000288126093 |
| E520 | LEMIE | Piemonte | Torino | 0,000021533714 | 0,000004294134 | 0,000003442654 | 0,000007381911 | 0,000000000000 | 0,000021126290 | 0,000002989183 | 0,000000635070 | 0,000009875216 | 0,000010749846 |
| E551 | LESSOLO | Piemonte | Torino | 0,000050459462 | 0,000022469096 | 0,000036497630 | 0,000033130799 | 0,000000000000 | 0,000041238142 | 0,000024258554 | 0,000036992180 | 0,000034865234 | 0,000035473658 |
| E566 | LEVONE | Piemonte | Torino | 0,000021650007 | 0,000003954291 | 0,000008964454 | 0,000005124481 | 0,000003978196 | 0,000014412977 | 0,000005231591 | 0,000001335300 | 0,000009710092 | 0,000011318684 |
| E635 | LOCANA | Piemonte | Torino | 0,000057931190 | 0,000020234455 | 0,000028490575 | 0,000028937689 | 0,000000000000 | 0,000075408576 | 0,000021947215 | 0,000001696991 | 0,000036400836 | 0,000039018842 |
| E660 | LOMBARDORE | Piemonte | Torino | 0,000045561428 | 0,000021459174 | 0,000037241316 | 0,000022014983 | 0,000000000000 | 0,000035408668 | 0,000020420209 | 0,000003239894 | 0,000028454939 | 0,000030714017 |
| E661 | LOMBRIASCO | Piemonte | Torino | 0,000031306247 | 0,000019284422 | 0,000017847223 | 0,000014318212 | 0,000000000000 | 0,000024602719 | 0,000014832690 | 0,000002779501 | 0,000018825700 | 0,000020406887 |
| E683 | LORANZÈ | Piemonte | Torino | 0,000033835856 | 0,000015398558 | 0,000030660295 | 0,000015595264 | 0,000000000000 | 0,000023444092 | 0,000014337600 | 0,000041108617 | 0,000022315364 | 0,000024672715 |
| E758 | LUSERNA SAN GIOVANNI | Piemonte | Torino | 0,000153319899 | 0,000086505564 | 0,000143349944 | 0,000130427380 | 0,000075870195 | 0,000147985183 | 0,000130731248 | 0,000038394948 | 0,000130338664 | 0,000130307543 |
| E759 | LUSERNETTA | Piemonte | Torino | 0,000022196764 | 0,000006636922 | 0,000016304117 | 0,000005894999 | 0,000000000000 | 0,000015148327 | 0,000005511642 | 0,000001502439 | 0,000011163795 | 0,000013012041 |
| E763 | LUSIGLIÈ | Piemonte | Torino | 0,000023330302 | 0,000008869970 | 0,000016217660 | 0,000006391110 | 0,000000000000 | 0,000013459564 | 0,000005870925 | 0,000000577707 | 0,000011474665 | 0,000013257931 |
| E782 | MACELLO | Piemonte | Torino | 0,000034709527 | 0,000013069262 | 0,000023514370 | 0,000015479792 | 0,000000000000 | 0,000028300065 | 0,000015058066 | 0,000002193109 | 0,000020554313 | 0,000022334410 |
| E817 | MAGLIONE | Piemonte | Torino | 0,000021893816 | 0,000004333503 | 0,000005200221 | 0,000008273713 | 0,000000000000 | 0,000013918895 | 0,000004847316 | 0,000000692765 | 0,000009837206 | 0,000010385665 |
| M316 | MAPPANO | Piemonte | Torino | 0,000128897195 | 0,000089154224 | 0,000132119265 | 0,000100236211 | 0,000000000000 | 0,000114510637 | 0,000098006221 | 0,0000221862853 | 0,000111966742 | 0,000116081707 |
| E941 | MARENTINO | Piemonte | Torino | 0,000036619799 | 0,000025339998 | 0,000015672847 | 0,000015672847 | 0,000000000000 | 0,000029449034 | 0,000017152805 | 0,000002770214 | 0,000021759949 | 0,000023895250 |
| F041 | MASSELLO | Piemonte | Torino | 0,000014057056 | 0,000001521091 | 0,000001284351 | 0,000001390738 | 0,000000778573 | 0,000010856887 | 0,000000828346 | 0,000000000000 | 0,000004827308 | 0,000006032826 |
| F053 | MATHI | Piemonte | Torino | 0,000081219238 | 0,000046022575 | 0,000076772140 | 0,000047825754 | 0,000000000000 | 0,000067150690 | 0,000054204176 | 0,000027347902 | 0,000058914542 | 0,000062804390 |
| F058 | MATTIE | Piemonte | Torino | 0,000030245922 | 0,000008054131 | 0,000017214892 | 0,000012537034 | 0,000000000000 | 0,000028694359 | 0,000008903703 | 0,000004404370 | 0,000016932208 | 0,000018473995 |
| F067 | MAZZÈ | P | | | | | | | | | | | |

| Codice catastale | Denominazione | Regione | Provincia | FUNZIONI GENERALI | POLIZIA LOCALE | ISTRUZIONE PUBBLICA | RIFIUTI | TPL | VIABILITÀ E TERRITORIO | SOCIALE | ASILI NIDO | COMPLESSIVO | COMPLESSIVO SENZA RIFIUTI |
|------------------|-------------------|----------|-----------|-------------------|----------------|---------------------|----------------|----------------|------------------------|----------------|----------------|----------------|---------------------------|
| F335 | MONCALIERI | Piemonte | Torino | 0,000916014403 | 0,000876630101 | 0,001171884860 | 0,000982552194 | 0,000623067122 | 0,001036416790 | 0,001176611218 | 0,001371841763 | 0,001026607366 | 0,001042061526 |
| D553 | MONCENISIO | Piemonte | Torino | 0,000010876751 | 0,000000649723 | 0,000000833429 | 0,000001084259 | 0,000000000000 | 0,000004810140 | 0,000000388173 | 0,000000317562 | 0,000003204103 | 0,000003947725 |
| F407 | MONTALDO TORINESE | Piemonte | Torino | 0,000025505728 | 0,000007973528 | 0,000007826525 | 0,000007804841 | 0,000000000000 | 0,000017239945 | 0,000007557236 | 0,000001269838 | 0,000011852228 | 0,000013272014 |
| F411 | MONTALENGHE | Piemonte | Torino | 0,000033959229 | 0,000011103749 | 0,000022911852 | 0,000014388781 | 0,000000000000 | 0,000022806742 | 0,000010849559 | 0,000004617916 | 0,000018695367 | 0,000020206079 |
| F420 | MONTALTO DORA | Piemonte | Torino | 0,000073752292 | 0,000040475465 | 0,000075120995 | 0,000047709963 | 0,000000000000 | 0,000060932257 | 0,000049965080 | 0,000101859230 | 0,000058307558 | 0,000062025099 |
| F422 | MONTANARO | Piemonte | Torino | 0,000102765413 | 0,000064257952 | 0,000092103359 | 0,000066428273 | 0,000000000000 | 0,000091252870 | 0,000079310201 | 0,000072093800 | 0,000079702135 | 0,000084358487 |
| F651 | MONTEU DA PO | Piemonte | Torino | 0,000029155017 | 0,000009708174 | 0,000019077147 | 0,000013357549 | 0,000000000000 | 0,000020515773 | 0,000009976189 | 0,000001615906 | 0,000016369864 | 0,000017426558 |
| F733 | MORIONDO TORINESE | Piemonte | Torino | 0,000027866184 | 0,000009041245 | 0,000017019728 | 0,000009054048 | 0,000000000000 | 0,000019965930 | 0,000009941503 | 0,000001385171 | 0,000014607063 | 0,000016555011 |
| F889 | NICHELINO | Piemonte | Torino | 0,000672256723 | 0,000632922080 | 0,000929939421 | 0,000884252941 | 0,000460901252 | 0,000670837133 | 0,000881987738 | 0,001392997875 | 0,000811338257 | 0,000785760439 |
| F906 | NOASCA | Piemonte | Torino | 0,000019751020 | 0,000002172690 | 0,000001619902 | 0,000005099617 | 0,000000000000 | 0,000018632746 | 0,000001975709 | 0,000000000000 | 0,000008071518 | 0,000009114034 |
| F925 | NOLE | Piemonte | Torino | 0,000124512217 | 0,000084605385 | 0,000131112473 | 0,000088745235 | 0,000000000000 | 0,000115670931 | 0,000098741162 | 0,000017356812 | 0,000100036995 | 0,000103998044 |
| F927 | NOMAGLIO | Piemonte | Torino | 0,000019739081 | 0,000003215712 | 0,000003825768 | 0,000004274590 | 0,000000000000 | 0,000011132364 | 0,000003474123 | 0,000000229739 | 0,000007558535 | 0,000008710513 |
| F931 | NONE | Piemonte | Torino | 0,000144795466 | 0,000096010662 | 0,000166455636 | 0,000094106060 | 0,000000000000 | 0,000130580986 | 0,000117497498 | 0,000028207503 | 0,000115880864 | 0,000123519270 |
| F948 | NOVALESA | Piemonte | Torino | 0,000027653530 | 0,000006278549 | 0,000014190441 | 0,000007562284 | 0,000006055260 | 0,000022663594 | 0,000006975910 | 0,000001017070 | 0,000013667556 | 0,000015809231 |
| G010 | OGLIANICO | Piemonte | Torino | 0,000038582834 | 0,000019156455 | 0,000025965726 | 0,000017711985 | 0,000000000000 | 0,000028055853 | 0,000015525185 | 0,000003847596 | 0,000022735668 | 0,000024497932 |
| G087 | ORBASSANO | Piemonte | Torino | 0,000463897888 | 0,000466439954 | 0,000437943678 | 0,000407340522 | 0,000262439559 | 0,0000370137920 | 0,000423335213 | 0,000529935461 | 0,000424424722 | 0,000430417707 |
| G109 | ORIO CANAVESE | Piemonte | Torino | 0,000029653138 | 0,000008611130 | 0,000015097836 | 0,000012045228 | 0,000000000000 | 0,000019132854 | 0,000009468515 | 0,000001848104 | 0,000015297645 | 0,000016438563 |
| G151 | OSASCO | Piemonte | Torino | 0,000033681980 | 0,000015759670 | 0,000031700685 | 0,000025750148 | 0,000000000000 | 0,000024259710 | 0,000016489509 | 0,000012118109 | 0,000024394215 | 0,000023918566 |
| G152 | OSASIO | Piemonte | Torino | 0,000027901513 | 0,000011754763 | 0,000017371438 | 0,000012234095 | 0,000000000000 | 0,000018923593 | 0,000008330332 | 0,000002388776 | 0,000015337216 | 0,000016425764 |
| G196 | OULX | Piemonte | Torino | 0,000114392816 | 0,000071276082 | 0,000061811211 | 0,000094417424 | 0,000000000000 | 0,000145240958 | 0,000052678185 | 0,000009618788 | 0,000085693769 | 0,000082633590 |
| G202 | OZEGNA | Piemonte | Torino | 0,000037103978 | 0,000016221574 | 0,000027109352 | 0,000018923660 | 0,000000000000 | 0,000025509900 | 0,000014844053 | 0,000002439663 | 0,000022243947 | 0,000023408674 |
| G262 | PALAZZO CANAVESE | Piemonte | Torino | 0,000029569503 | 0,000009050547 | 0,000015754669 | 0,000012644948 | 0,000000000000 | 0,000020323286 | 0,000009551285 | 0,000001270161 | 0,000015685674 | 0,000016752334 |
| G303 | PANCALIERI | Piemonte | Torino | 0,000050132022 | 0,000025017299 | 0,000035244888 | 0,000030522478 | 0,000000000000 | 0,000039452905 | 0,000029970848 | 0,000005314005 | 0,000033585263 | 0,000034659661 |
| G330 | PARELLA | Piemonte | Torino | 0,000022513873 | 0,000005849632 | 0,000009383332 | 0,000008391221 | 0,000000000000 | 0,000012527121 | 0,000004824289 | 0,000001780319 | 0,000010509761 | 0,000011252926 |
| G387 | PAVAROLO | Piemonte | Torino | 0,000031492383 | 0,000011715342 | 0,000027070003 | 0,000014892458 | 0,000000000000 | 0,000022921325 | 0,000012643584 | 0,000002824026 | 0,000019150759 | 0,000020644533 |
| G392 | PAVONE CANAVESE | Piemonte | Torino | 0,000088741959 | 0,000043412846 | 0,000074246133 | 0,000066593166 | 0,000000000000 | 0,000068468681 | 0,000054823362 | 0,000014447156 | 0,000064502347 | 0,000063768906 |
| G398 | PECETTO TORINESE | Piemonte | Torino | 0,000073728711 | 0,000043363618 | 0,000079844617 | 0,000053416113 | 0,000000000000 | 0,000067805258 | 0,000059034245 | 0,000010698592 | 0,000059305345 | 0,000061371234 |
| G463 | PEROSA ARGENTINA | Piemonte | Torino | 0,000078938286 | 0,000036544740 | 0,000054930898 | 0,000046814254 | 0,000000000000 | 0,000076656377 | 0,000052671322 | 0,000067945000 | 0,000057177019 | 0,000060812184 |
| G462 | PEROSA CANAVESE | Piemonte | Torino | 0,000023213197 | 0,000005633551 | 0,000007969768 | 0,000006965644 | 0,000000000000 | 0,000013824554 | 0,000005648743 | 0,000000692534 | 0,000010317950 | 0,000011493909 |
| G465 | PERRERO | Piemonte | Torino | 0,000034628325 | 0,000007664612 | 0,000017273125 | 0,000008450704 | 0,000009532784 | 0,000039365883 | 0,000009806913 | 0,000000141416 | 0,000018271768 | 0,000021716909 |
| G477 | PERTUSIO | Piemonte | Torino | 0,000026538785 | 0,000009428185 | 0,000023125823 | 0,000008554979 | 0,000000000000 | 0,000018364068 | 0,000008171470 | 0,000001349921 | 0,000014572725 | 0,000016683697 |
| G505 | PESSINETTO | Piemonte | Torino | 0,000031352283 | 0,000009094710 | 0,000012911942 | 0,000010282738 | 0,000005423611 | 0,000027335047 | 0,000007816369 | 0,000001414177 | 0,000015806645 | 0,000017744382 |
| G559 | PIANEZZA | Piemonte | Torino | 0,000256109728 | 0,000186408191 | 0,000319615494 | 0,000214771241 | 0,000337051214 | 0,000240316607 | 0,000239411478 | 0,000140743968 | 0,000242567529 | 0,000252318218 |
| G672 | PINASCA | Piemonte | Torino | 0,000071889983 | 0,000030001029 | 0,000056584348 | 0,000040881994 | 0,000000000000 | 0,000073885739 | 0,000042063480 | 0,000039714889 | 0,000050959763 | 0,000054494954 |
| G674 | PINEROLO | Piemonte | Torino | 0,000622389914 | 0,000756792401 | 0,000824510175 | 0,000676649318 | 0,000456261767 | 0,000695772922 | 0,000765384157 | 0,000757288598 | 0,000702726038 | 0,000711873518 |
| G678 | PINO TORINESE | Piemonte | Torino | 0,000136271735 | 0,000094700721 | 0,000154221875 | 0,000136997279 | 0,000089408332 | 0,000135110212 | 0,000135280915 | 0,000018295668 | 0,000129535439 | 0,000126917892 |
| G684 | PIOBESI TORINESE | Piemonte | Torino | 0,000079033177 | 0,000047985290 | 0,000063596384 | 0,000056953497 | 0,000000000000 | 0,000069610667 | 0,000050500900 | 0,000009069444 | 0,000058293302 | 0,000058763294 |
| G691 | PIOSSASCO | Piemonte | Torino | 0,000276973191 | 0,000204090208 | 0,000381262499 | 0,000243919966 | 0,000000000000 | 0,000278746484 | 0,000291363500 | 0,000331371560 | 0,000272349437 | 0,000282322240 |
| G705 | PISCINA | Piemonte | Torino | 0,000071731059 | 0,000042747145 | 0,000064228284 | 0,000044678105 | 0,000031750637 | 0,000059884823 | 0,000047095787 | 0,000007806473 | 0,000052709183 | 0,000055526413 |
| G719 | PIVERONE | Piemonte | Torino | 0,000044165243 | 0,000015340162 | 0,000046895771 | 0,000028637408 | 0,000000000000 | 0,000033261070 | 0,000018235010 | 0,000003240388 | 0,000030141380 | 0,000030668959 |
| G777 | POIRINO | Piemonte | Torino | 0,000189268836 | 0,000123646562 | 0,000176844869 | 0,000125576673 | 0,000000000000 | 0,000187515085 | 0,000160484541 | 0,000109684433 | 0,000152602499 | 0,000162082917 |
| G805 | POMARETTO | Piemonte | Torino | 0,000034065305 | 0,000011378156 | 0,000025017799 | 0,000015001547 | 0,000000000000 | 0,0000250134394 | 0,000013838497 | 0,000005672170 | 0,000020091439 | 0,000021876927 |
| G826 | PONT CANAVESE | Piemonte | Torino | 0,000083799899 | 0,000034812825 | 0,000058120359 | 0,000043727701 | 0,000000000000 | 0,000085998633 | 0,000050161034 | 0,000066305987 | 0,000058283844 | 0,000063390009 |
| G900 | PORTE | Piemonte | Torino | 0,000029834321 | 0,000009213421 | 0,000025186548 | 0,000014419784 | 0,000000000000 | 0,000024690734 | 0,000014881930 | 0,000001718451 | 0,000018802547 | 0,000020339981 |
| G973 | PRAGELATO | Piemonte | Torino | 0,000062835942 | 0,000027444864 | 0,000027129856 | 0,000027273006 | 0,000000000000 | 0,000081078736 | 0,000011117449 | 0,000016043361 | 0,000036799047 | 0,000040140697 |
| G978 | PRALI | Piemonte | Torino | 0,000033720326 | 0,000007255697 | 0,000003491525 | 0,000013771091 | 0,000004468999 | 0,000037726310 | 0,000003835204 | 0,000007911064 | 0,000016666131 | 0,000017681685 |
| G979 | PRALORMO | Piemonte | Torino | 0,000051989781 | 0,000022679525 | 0,000035203780 | 0,000019675047 | 0,000000000000 | 0,000044388717 | 0,000024993353 | 0,000004618403 | 0,000030755745 | 0,000034642755 |
| G982 | PRAMOLLO | Piemonte | Torino | 0,000019883849 | 0,000002577695 | 0,000005036880 | 0,000004161205 | 0,000003056226 | 0,000017586737 | 0,000003075471 | 0,000000565663 | 0,000008494362 | 0,000010014395 |
| G986 | PRAROSTINO | Piemonte | Torino | 0,000035704514 | 0,000013815203 | 0,000032422654 | 0,000017354097 | 0,000000000000 | 0,000032323688 | 0,000017874010 | 0,000002114003 | 0,000023355550 | 0,000025460806 |
| G988 | PRASCORSANO | Piemonte | Torino | 0,000027050737 | 0,000006539815 | 0,000017253605 | 0,000005912888 | 0,000000000000 | 0,000020649704 | 0,000008277516 | 0,000001224360 | 0,000013307755 | 0,000015901808 |
| G997 | PRATIGLIONE | Piemonte | Torino | 0,000024102679 | 0,000005418061 | 0,000013593392 | 0,000005626836 | 0,000000000000 | 0,000016507946 | 0,000006454468 | 0,000000686877 | 0,000011306232 | 0,000013298514 |
| H100 | QUAGLIUZZO | Piemonte | Torino | 0,000018605033 | 0,000004502790 | 0,000004153110 | 0,000004348757 | 0,000000000000 | 0,000009760459 | 0,000003713409 | 0,000000692605 | 0,000007378930 | 0,000008441887 |
| H120 | QUASSOLO | Piemonte | Torino | 0,000019752211 | 0,000003582862 | 0,000007176288 | 0,000006495051 | 0,000000000000 | 0,000011708980 | 0,000004230916 | 0,000000468348 | 0,000008794552 | 0,000009601197 |
| H127 | QUINCINETTO | Piemonte | Torino | 0,000038780530 | 0,000014501278 | 0,000025867418 | 0,000012561702 | 0,000000000000 | 0,000032823206 | 0,000013120966 | 0,000001952628 | 0,000021226865 | 0,000024266527 |

| Codice catastale | Denominazione | Regione | Provincia | FUNZIONI GENERALI | POLIZIA LOCALE | ISTRUZIONE PUBBLICA | RIFIUTI | TPL | VIABILITÀ E TERRITORIO | SOCIALE | ASILI NIDO | COMPLESSIVO | COMPLESSIVO SENZA RIFIUTI |
|------------------|-------------------------|----------|-----------|-------------------|----------------|---------------------|----------------|----------------|------------------------|----------------|----------------|-----------------|---------------------------|
| H344 | RIVAROSSA | Piemonte | Torino | 0,000042393931 | 0,000018058722 | 0,000033988307 | 0,000020953438 | 0,000000000000 | 0,000032498852 | 0,000017938499 | 0,000003009627 | 0,000026162057 | 0,000027989194 |
| H355 | RIVOLI | Piemonte | Torino | 0,000819483030 | 0,000793912731 | 0,000874479525 | 0,000916712947 | 0,000583664978 | 0,000724406102 | 0,000890748890 | 0,001024463359 | 0,000849951296 | 0,000826531907 |
| H367 | ROBASSOMERO | Piemonte | Torino | 0,000065337154 | 0,000066352295 | 0,000060629677 | 0,000037571731 | 0,000000000000 | 0,000053573811 | 0,000041986950 | 0,000007582413 | 0,000048175215 | 0,000051894822 |
| H386 | ROCCA CANAVESE | Piemonte | Torino | 0,000051891174 | 0,000028166499 | 0,000033141254 | 0,000022437508 | 0,000000000000 | 0,000047689036 | 0,000022026634 | 0,000004395835 | 0,000031490096 | 0,000034665663 |
| H498 | ROLETTO | Piemonte | Torino | 0,000050606294 | 0,000019590306 | 0,000034524146 | 0,000039757402 | 0,000000000000 | 0,000041753743 | 0,000026149368 | 0,000060180795 | 0,000037409539 | 0,000036585930 |
| H511 | ROMANO CANAVESE | Piemonte | Torino | 0,000069614200 | 0,000030630056 | 0,000039573154 | 0,000038367818 | 0,000000000000 | 0,000056043281 | 0,000033221334 | 0,000052707838 | 0,000044690954 | 0,000046909054 |
| H539 | RONCO CANAVESE | Piemonte | Torino | 0,000026523058 | 0,000007579347 | 0,000003016290 | 0,000011264083 | 0,000000000000 | 0,000030869576 | 0,000004810065 | 0,000000284359 | 0,000013461164 | 0,000014231880 |
| H547 | RONDISSONE | Piemonte | Torino | 0,000051766516 | 0,000023386144 | 0,000037337117 | 0,000035788308 | 0,000000000000 | 0,000040240005 | 0,000024764651 | 0,000004622874 | 0,000034691905 | 0,000034307296 |
| H554 | RORÀ | Piemonte | Torino | 0,000018401288 | 0,000002761595 | 0,000003718412 | 0,000005093672 | 0,000000000000 | 0,000013650349 | 0,000002719526 | 0,000000848446 | 0,000007672893 | 0,000008577661 |
| H583 | ROSTA | Piemonte | Torino | 0,000088141604 | 0,000058095553 | 0,000117518168 | 0,000075581715 | 0,000000000000 | 0,000081519606 | 0,000071598370 | 0,000121110875 | 0,000081643301 | 0,000083769651 |
| H555 | ROURE | Piemonte | Torino | 0,000041803430 | 0,000009450305 | 0,000018732557 | 0,000018426663 | 0,000000000000 | 0,000045246273 | 0,000011607433 | 0,000001272742 | 0,000023286778 | 0,000024991663 |
| H627 | RUBIANA | Piemonte | Torino | 0,000065119453 | 0,000022560484 | 0,000040033564 | 0,000053059248 | 0,000000000000 | 0,000073690724 | 0,000032113204 | 0,000017760918 | 0,000047720688 | 0,000045847969 |
| H631 | RUEGLIO | Piemonte | Torino | 0,000028854100 | 0,000012040076 | 0,000021130851 | 0,000010731397 | 0,000000000000 | 0,000024797944 | 0,000009611903 | 0,000001264539 | 0,000016499150 | 0,000018522426 |
| H691 | SALASSA | Piemonte | Torino | 0,000046204468 | 0,000022158914 | 0,000021114454 | 0,000019487953 | 0,000000000000 | 0,000034545882 | 0,000021197915 | 0,000003856105 | 0,000025914744 | 0,000028169204 |
| H684 | SALBERTRAND | Piemonte | Torino | 0,000030764564 | 0,000008554935 | 0,000014154703 | 0,000014476139 | 0,000000000000 | 0,000029379585 | 0,000007005482 | 0,000001838407 | 0,000016861847 | 0,000017698732 |
| H702 | SALERANO CANAVESE | Piemonte | Torino | 0,000021989007 | 0,000004908531 | 0,000005093691 | 0,000010559342 | 0,000000000000 | 0,000011766978 | 0,000005373545 | 0,000000931154 | 0,000010308680 | 0,000010220751 |
| H734 | SALZA DI PINEROLO | Piemonte | Torino | 0,000015123875 | 0,000001926122 | 0,000001718303 | 0,000001076149 | 0,000001149529 | 0,000007692772 | 0,000001071354 | 0,000000156766 | 0,000004715872 | 0,000005992654 |
| H753 | SAMONE | Piemonte | Torino | 0,000039387252 | 0,000016444647 | 0,000038465099 | 0,000024022663 | 0,000000000000 | 0,000027602117 | 0,000019235245 | 0,000002066297 | 0,000026423084 | 0,000027265130 |
| H775 | SAN BENIGNO CANAVESE | Piemonte | Torino | 0,000111452493 | 0,000070811798 | 0,000126406139 | 0,000075261318 | 0,000000000000 | 0,000103198863 | 0,000084089082 | 0,000015384373 | 0,000088585703 | 0,000093259778 |
| H789 | SAN CARLO CANAVESE | Piemonte | Torino | 0,000084610913 | 0,000047369976 | 0,000078118324 | 0,000062237681 | 0,000000000000 | 0,000076843963 | 0,000055343188 | 0,000063013217 | 0,000066299601 | 0,000067724486 |
| H804 | SAN COLOMBANO BELMONTE | Piemonte | Torino | 0,000019295921 | 0,000002982733 | 0,000006994787 | 0,000004766203 | 0,000000000000 | 0,000010925143 | 0,000003631641 | 0,000000490097 | 0,000008005815 | 0,000009142241 |
| H820 | SAN DIDERO | Piemonte | Torino | 0,000020905834 | 0,000008532897 | 0,000014746902 | 0,000007528027 | 0,000000000000 | 0,000013663921 | 0,000005102398 | 0,000003542991 | 0,000011102117 | 0,000012355875 |
| H847 | SAN FRANCESCO AL CAMPO | Piemonte | Torino | 0,000097150209 | 0,000055532638 | 0,000077231629 | 0,000053466399 | 0,000000000000 | 0,000085289977 | 0,000062783137 | 0,000013377518 | 0,000067161377 | 0,000071965452 |
| H862 | SAN GERMANO CHISONE | Piemonte | Torino | 0,000049387396 | 0,000019633310 | 0,000041279514 | 0,000027421802 | 0,000017454732 | 0,000043260194 | 0,000025519212 | 0,000003348359 | 0,000033313253 | 0,000035379922 |
| H873 | SAN GILLIO | Piemonte | Torino | 0,000059058036 | 0,000032534449 | 0,000056279414 | 0,000047998593 | 0,000000000000 | 0,000051729663 | 0,000037691315 | 0,000017602075 | 0,000046259721 | 0,000045649741 |
| H890 | SAN GIORGIO CANAVESE | Piemonte | Torino | 0,000065798268 | 0,000031103762 | 0,000046925550 | 0,000052686212 | 0,000000000000 | 0,000055190379 | 0,000033285787 | 0,000006188569 | 0,000046765976 | 0,000044689210 |
| H900 | SAN GIORIO DI SUSÀ | Piemonte | Torino | 0,000035130920 | 0,000013524992 | 0,000022752476 | 0,000018546645 | 0,000000000000 | 0,000032116698 | 0,000012828875 | 0,000006483702 | 0,000021641665 | 0,000022727370 |
| H936 | SAN GIUSTO CANAVESE | Piemonte | Torino | 0,000069791923 | 0,000039593422 | 0,000057631639 | 0,000056391297 | 0,000000000000 | 0,000059281086 | 0,000044815172 | 0,000007231900 | 0,000052802414 | 0,000051543466 |
| H997 | SAN MARTINO CANAVESE | Piemonte | Torino | 0,000031522297 | 0,000008797670 | 0,000014603547 | 0,000011329914 | 0,000000000000 | 0,000022636564 | 0,000008732337 | 0,000001847667 | 0,000015729754 | 0,000017273178 |
| I024 | SAN MAURIZIO CANAVESE | Piemonte | Torino | 0,000190249648 | 0,000126539389 | 0,000236926758 | 0,000139745351 | 0,000076157793 | 0,000168312835 | 0,000150141677 | 0,000246726209 | 0,000168396524 | 0,000178447099 |
| I030 | SAN MAURO TORINESE | Piemonte | Torino | 0,000295262881 | 0,000229614043 | 0,000363707362 | 0,000308798286 | 0,000176601777 | 0,000287106560 | 0,000314098996 | 0,000163478358 | 0,000296101118 | 0,000291647065 |
| I090 | SAN PIETRO VAL LEMINA | Piemonte | Torino | 0,000039085773 | 0,000011675414 | 0,000030202082 | 0,000018207299 | 0,000000000000 | 0,000036570523 | 0,000019235627 | 0,000003256138 | 0,000024567682 | 0,000026798847 |
| I126 | SAN PONSÒ | Piemonte | Torino | 0,000028201524 | 0,000002573894 | 0,000003034225 | 0,000009291404 | 0,000000000000 | 0,000008136876 | 0,000003167540 | 0,000000357705 | 0,0000009834593 | 0,000010025139 |
| I137 | SAN RAFFAELE CIMENA | Piemonte | Torino | 0,000064979938 | 0,000032747873 | 0,000070957571 | 0,000025036936 | 0,000000000000 | 0,000056750664 | 0,000041914979 | 0,000006021674 | 0,000044184571 | 0,000050901390 |
| I152 | SAN SEBASTIANO DA PO | Piemonte | Torino | 0,000057940561 | 0,000021398406 | 0,000041631014 | 0,000028861580 | 0,000000000000 | 0,000043747551 | 0,000025184059 | 0,000004309477 | 0,000034991396 | 0,000037141681 |
| I154 | SAN SECONDO DI PINEROLO | Piemonte | Torino | 0,000083698837 | 0,000037276534 | 0,000088654823 | 0,000069376551 | 0,000000000000 | 0,000075292447 | 0,000053831439 | 0,000007732324 | 0,000066095893 | 0,000064945068 |
| H855 | SANGANO | Piemonte | Torino | 0,000073677297 | 0,000039733116 | 0,000082806300 | 0,000056242369 | 0,000000000000 | 0,000065354403 | 0,000057973620 | 0,000007117157 | 0,000059568624 | 0,000060735444 |
| I258 | SANT'AMBROGIO DI TORINO | Piemonte | Torino | 0,000093372722 | 0,000051095409 | 0,000103182254 | 0,000064862508 | 0,000000000000 | 0,000086191100 | 0,000070826140 | 0,000108900180 | 0,000077498549 | 0,000081931159 |
| I296 | SANT'ANTONINO DI SUSÀ | Piemonte | Torino | 0,000087484983 | 0,000043761868 | 0,000091632556 | 0,000060788983 | 0,000000000000 | 0,000080642673 | 0,000066348179 | 0,000038634771 | 0,000069212174 | 0,000072166954 |
| I327 | SANTENA | Piemonte | Torino | 0,000189841831 | 0,000128914378 | 0,000211141485 | 0,000135595108 | 0,000095441284 | 0,000173787890 | 0,000169516285 | 0,000240381375 | 0,000168094855 | 0,000179495476 |
| I466 | SAUZE D'OUX | Piemonte | Torino | 0,000088495157 | 0,000040101352 | 0,000022378746 | 0,000059833563 | 0,000000000000 | 0,000091994264 | 0,000016772496 | 0,000002858055 | 0,000052187182 | 0,000049504900 |
| I465 | SAUZE DI CESANA | Piemonte | Torino | 0,000027392003 | 0,000005494467 | 0,000003970629 | 0,000007594114 | 0,000000000000 | 0,000030127032 | 0,000003167540 | 0,000001111466 | 0,000012346609 | 0,000014013742 |
| I490 | SCALENGHE | Piemonte | Torino | 0,000077922474 | 0,000041774848 | 0,000058463904 | 0,000048740839 | 0,000000000000 | 0,000069967982 | 0,000046529577 | 0,000008310402 | 0,000054245354 | 0,000056176288 |
| I511 | SCARMAGNO | Piemonte | Torino | 0,000032973490 | 0,000043561587 | 0,000024347256 | 0,000015265436 | 0,000000000000 | 0,000022568072 | 0,000009088563 | 0,000013695755 | 0,000021205782 | 0,000023289603 |
| I539 | SCIOLZE | Piemonte | Torino | 0,000040141290 | 0,000016189855 | 0,000030017119 | 0,000017126322 | 0,000000000000 | 0,000033047487 | 0,000019470492 | 0,000003578103 | 0,000024407943 | 0,000026962271 |
| I692 | SESTRIERE | Piemonte | Torino | 0,000095402940 | 0,000057444075 | 0,000032675774 | 0,000038427727 | 0,000019074429 | 0,000105502792 | 0,000012767255 | 0,000024750017 | 0,000052980388 | 0,000058085331 |
| I701 | SETTIMO ROTTARO | Piemonte | Torino | 0,000026173376 | 0,000005224012 | 0,000005152315 | 0,000009486332 | 0,000000000000 | 0,000014260996 | 0,000005639480 | 0,000000808372 | 0,000011210301 | 0,000011815054 |
| I703 | SETTIMO TORINESE | Piemonte | Torino | 0,000707364509 | 0,000643364350 | 0,000897130188 | 0,000953740173 | 0,000463570116 | 0,000685462157 | 0,000878993235 | 0,000924436614 | 0,000815959144 | 0,000767626794 |
| I702 | SETTIMO VITTORE | Piemonte | Torino | 0,000052189269 | 0,000019281745 | 0,000056806613 | 0,000028743724 | 0,000000000000 | 0,000044206371 | 0,000021471185 | 0,000054540449 | 0,000037087171 | 0,000040013977 |
| I886 | SPARONE | Piemonte | Torino | 0,000035896811 | 0,000012338670 | 0,000014858484 | 0,000014803599 | 0,000009868109 | 0,000033561593 | 0,000012658389 | 0,000003192198 | 0,000020054213 | 0,000021896081 |
| I969 | STRAMBINELLO | Piemonte | Torino | 0,000017804310 | 0,000005282341 | 0,000005264111 | 0,000003710546 | 0,000000000000 | 0,000008383977 | 0,000002858214 | 0,000000230853 | 0,000006802120 | 0,000007886617 |
| I970 | STRAMBINO | Piemonte | Torino | 0,000126611668 | 0,000069712071 | 0,000096091736 | 0,000105016880 | 0,000043762986 | 0,000110787186 | 0,000090567954 | 0,000144287438 | 0,000103580767 | 0,000103076991 |
| L013 | SUSÀ | Piemonte | Torino | 0,000141711298 | 0,000123168387 | 0,000119528311 | 0,000104356631 | 0,000000000000 | 0,000122900282 | 0,000113337648 | 0,000133214709 | 0,000116199785 | 0,000120354257 |
| L066 | TAVAGNASCO | Piemonte | Torino | 0,000030234211 | 0,000010605671 | 0,000022804704 | 0,000010653716 | 0,000000000000 | 0,000022264675 | 0,000009934500 | 0,0 | | |

| Codice catastale | Denominazione | Regione | Provincia | FUNZIONI GENERALI | POLIZIA LOCALE | ISTRUZIONE PUBBLICA | RIFIUTI | TPL | VIABILITÀ E TERRITORIO | SOCIALE | ASILI NIDO | COMPLESSIVO | COMPLESSIVO SENZA RIFIUTI |
|------------------|----------------------|----------|----------------------|-------------------|----------------|---------------------|----------------|----------------|------------------------|----------------|----------------|----------------|---------------------------|
| L445 | TROFARELLO | Piemonte | Torino | 0,000191044999 | 0,000133292183 | 0,000195017811 | 0,000177771130 | 0,000000000000 | 0,000171913101 | 0,000171406754 | 0,000243489868 | 0,000174529433 | 0,000173392275 |
| L515 | USSEAX | Piemonte | Torino | 0,000021148556 | 0,000005147002 | 0,000005038621 | 0,000006866963 | 0,000000000000 | 0,000021536054 | 0,000002577625 | 0,000000476343 | 0,000009911961 | 0,000010980120 |
| L516 | USSEGLIO | Piemonte | Torino | 0,000024084897 | 0,000004700705 | 0,000002648028 | 0,000008506276 | 0,000000000000 | 0,000028372484 | 0,000002968706 | 0,000000158781 | 0,000011434114 | 0,000012461173 |
| L538 | VAIE | Piemonte | Torino | 0,000038218318 | 0,000015123694 | 0,000028328133 | 0,000020153892 | 0,000000000000 | 0,000030462047 | 0,000018754033 | 0,000009390387 | 0,000024330065 | 0,000025795030 |
| L555 | VAL DELLA TORRE | Piemonte | Torino | 0,000089069253 | 0,000043719641 | 0,000085676146 | 0,000071392082 | 0,000000000000 | 0,000089392347 | 0,000056338606 | 0,000008980720 | 0,000069845980 | 0,000069303621 |
| M405 | VAL DI CHY | Piemonte | Torino | 0,000042948530 | 0,000014909692 | 0,000019962262 | 0,000013894233 | 0,000000000000 | 0,000038714259 | 0,000019105850 | 0,000001813363 | 0,000023272010 | 0,000026561651 |
| M415 | VALCHIUSA | Piemonte | Torino | 0,000040044250 | 0,000014624338 | 0,000029162150 | 0,000018901740 | 0,000000000000 | 0,000040713577 | 0,000016031260 | 0,000001958215 | 0,000024951571 | 0,000027073797 |
| L578 | VALGIOIE | Piemonte | Torino | 0,000031332730 | 0,000009502536 | 0,000013579621 | 0,000016111904 | 0,000000000000 | 0,000029010868 | 0,000010683616 | 0,000002894537 | 0,000017954775 | 0,000018601238 |
| L629 | VALLO TORINESE | Piemonte | Torino | 0,000024580123 | 0,000007498104 | 0,000020768632 | 0,000008182322 | 0,000000000000 | 0,000017893285 | 0,000009129998 | 0,000002814579 | 0,000013802772 | 0,000015774375 |
| L644 | VALPERGA | Piemonte | Torino | 0,000070573281 | 0,000055849870 | 0,000058862366 | 0,000038434666 | 0,000000000000 | 0,000064374836 | 0,000043447576 | 0,000008222233 | 0,000050008421 | 0,000054068391 |
| B510 | VALPRATO SOANA | Piemonte | Torino | 0,000021311905 | 0,000002106410 | 0,000002130985 | 0,000003897091 | 0,000000000000 | 0,000020400182 | 0,000001403494 | 0,000000158781 | 0,000008254387 | 0,000009782887 |
| L685 | VARISELLA | Piemonte | Torino | 0,000026483315 | 0,000007581850 | 0,000020105229 | 0,000014052511 | 0,000000000000 | 0,000021607878 | 0,000010440042 | 0,000002185188 | 0,000016240679 | 0,000017008268 |
| L698 | VAUDA CANAVESE | Piemonte | Torino | 0,000041539936 | 0,000019271545 | 0,000030570813 | 0,000022026965 | 0,000000000000 | 0,000033317715 | 0,000018834716 | 0,000001968375 | 0,000026109706 | 0,000027541895 |
| L727 | VENARIA REALE | Piemonte | Torino | 0,000510429133 | 0,000517856912 | 0,000619940472 | 0,000505696523 | 0,000312778955 | 0,000477682931 | 0,000624695628 | 0,000872824582 | 0,000545241988 | 0,000559114183 |
| L726 | VENAUS | Piemonte | Torino | 0,000033396896 | 0,000012931908 | 0,000020719996 | 0,000009926882 | 0,000000000000 | 0,000031380364 | 0,000011986669 | 0,000001504823 | 0,000018348635 | 0,000021302910 |
| L779 | VEROLENGO | Piemonte | Torino | 0,000104160354 | 0,000059783406 | 0,000093117742 | 0,000080044706 | 0,000000000000 | 0,000094406754 | 0,000068052223 | 0,000010440436 | 0,000079584841 | 0,000079423525 |
| L787 | VERRUA SAVOIA | Piemonte | Torino | 0,000042929415 | 0,000014788361 | 0,000030078599 | 0,000023548479 | 0,000000000000 | 0,000036998034 | 0,000018070770 | 0,000002424251 | 0,000026741685 | 0,000027861833 |
| L811 | VESTIGNÈ | Piemonte | Torino | 0,000029585677 | 0,000013112826 | 0,000023903086 | 0,000013615337 | 0,000000000000 | 0,000020958377 | 0,000009809283 | 0,000000928041 | 0,000017384247 | 0,000018706347 |
| L830 | VIALFRÈ | Piemonte | Torino | 0,000017224374 | 0,000002574237 | 0,000004535323 | 0,000004131453 | 0,000000000000 | 0,000008827493 | 0,000002409940 | 0,000000462320 | 0,000006647428 | 0,000007530010 |
| L857 | VIDRACCO | Piemonte | Torino | 0,000023568858 | 0,000004460243 | 0,000007807174 | 0,000006347565 | 0,000000000000 | 0,000012797253 | 0,000005935198 | 0,000000859228 | 0,000010052757 | 0,000011352505 |
| L898 | VIGONE | Piemonte | Torino | 0,000124478938 | 0,000062455589 | 0,000084877168 | 0,000072935324 | 0,000000000000 | 0,000106780853 | 0,000080645114 | 0,000030258368 | 0,000085010384 | 0,000089246207 |
| L948 | VILLAFRANCA PIEMONTE | Piemonte | Torino | 0,000101601059 | 0,000053763579 | 0,000093543953 | 0,000072994330 | 0,000000000000 | 0,000098909593 | 0,000063879728 | 0,000103709805 | 0,000080388429 | 0,000082982213 |
| L982 | VILLANOVA CANAVESE | Piemonte | Torino | 0,000033325522 | 0,000015305410 | 0,000026012727 | 0,000018790340 | 0,000000000000 | 0,000023194766 | 0,000014369245 | 0,000002161566 | 0,000020905234 | 0,000021647120 |
| L999 | VILLAR DORA | Piemonte | Torino | 0,000064972329 | 0,000029984820 | 0,000049991951 | 0,000049454476 | 0,000000000000 | 0,000056361304 | 0,000038925536 | 0,000006537860 | 0,000047115011 | 0,000046294348 |
| M007 | VILLAR FOCCHIARDO | Piemonte | Torino | 0,000053061098 | 0,000020979253 | 0,000031944584 | 0,000027047402 | 0,000000000000 | 0,000051949003 | 0,000027907424 | 0,000013025326 | 0,000034017833 | 0,000036462998 |
| M013 | VILLAR PELLICE | Piemonte | Torino | 0,000037708414 | 0,000016832634 | 0,000026549248 | 0,000018217726 | 0,000000000000 | 0,000042103017 | 0,000015879798 | 0,000002545488 | 0,000024295830 | 0,000026427975 |
| M014 | VILLAR PEROSA | Piemonte | Torino | 0,000096575170 | 0,000065001507 | 0,000069008497 | 0,000065787282 | 0,000000000000 | 0,000085380849 | 0,000065033488 | 0,000008096476 | 0,000069987524 | 0,000071460931 |
| M002 | VILLARBASSE | Piemonte | Torino | 0,000065807666 | 0,000041308060 | 0,000082353525 | 0,000049755282 | 0,000000000000 | 0,000059779959 | 0,000047463361 | 0,000009504680 | 0,000054195427 | 0,000055752990 |
| M004 | VILLAREGGIA | Piemonte | Torino | 0,000033133780 | 0,000014452768 | 0,000021444456 | 0,000019729316 | 0,000000000000 | 0,000025304362 | 0,000011823371 | 0,000001732068 | 0,000020299318 | 0,000020499269 |
| M027 | VILLASTELLONE | Piemonte | Torino | 0,000092572531 | 0,000054755401 | 0,000088666161 | 0,000073737300 | 0,000000000000 | 0,000081068878 | 0,000064260141 | 0,000018979424 | 0,000072907817 | 0,000072616842 |
| M060 | VINOVO | Piemonte | Torino | 0,000261446635 | 0,000190476909 | 0,000296794170 | 0,000200797465 | 0,000000000000 | 0,000242296355 | 0,000226861782 | 0,000193992033 | 0,000226530177 | 0,000235556982 |
| M069 | VIRLE PIEMONTE | Piemonte | Torino | 0,000035734778 | 0,000016786398 | 0,000022550884 | 0,000015371847 | 0,000000000000 | 0,000026609700 | 0,000014640573 | 0,000004387400 | 0,000020675304 | 0,000022535709 |
| M071 | VISCHE | Piemonte | Torino | 0,000039280334 | 0,000015084858 | 0,000024468929 | 0,000020769230 | 0,000000000000 | 0,000031807778 | 0,000016996069 | 0,000016908173 | 0,000024370838 | 0,000025634250 |
| M080 | VISTRORIO | Piemonte | Torino | 0,000023607361 | 0,000007002996 | 0,000015191172 | 0,000006316536 | 0,000000000000 | 0,000014686782 | 0,000006183844 | 0,000000835796 | 0,000011452118 | 0,000013253634 |
| M094 | VIÙ | Piemonte | Torino | 0,000052977728 | 0,000016164477 | 0,000021415663 | 0,000021103415 | 0,000000000000 | 0,000073568045 | 0,000015016698 | 0,000002404099 | 0,000030931641 | 0,000034379295 |
| M122 | VOLPIANO | Piemonte | Torino | 0,000260283946 | 0,000196841451 | 0,000290345733 | 0,000246047815 | 0,000000000000 | 0,000251347974 | 0,000235384054 | 0,000340178927 | 0,000245702858 | 0,000245581850 |
| M133 | VOLVERA | Piemonte | Torino | 0,000147284398 | 0,000097831467 | 0,000175476302 | 0,000114953115 | 0,000000000000 | 0,000138019557 | 0,000119383330 | 0,000029783912 | 0,000124322170 | 0,000127608751 |
| A317 | ANTRONA SCHIERANCO | Piemonte | Verbano-Cusio-Ossola | 0,000027896680 | 0,000004791708 | 0,000006819220 | 0,000007438304 | 0,000000000000 | 0,000036040452 | 0,000005583513 | 0,000000848504 | 0,000013797986 | 0,000016028905 |
| A325 | ANZOLA D'OSSOLA | Piemonte | Verbano-Cusio-Ossola | 0,000021346468 | 0,000010736063 | 0,000016436964 | 0,000008514176 | 0,000000000000 | 0,000016588803 | 0,000005035485 | 0,000000476941 | 0,000012036953 | 0,000013272712 |
| A409 | ARIZZANO | Piemonte | Verbano-Cusio-Ossola | 0,000044852414 | 0,000014956412 | 0,000045962013 | 0,000026971273 | 0,000000000000 | 0,000046193670 | 0,000024167855 | 0,000049531175 | 0,000033947859 | 0,000036395184 |
| A427 | AROLA | Piemonte | Verbano-Cusio-Ossola | 0,000019083285 | 0,000002700877 | 0,000005629673 | 0,000004222461 | 0,000002309686 | 0,000014814982 | 0,000002787958 | 0,000000243809 | 0,000008026834 | 0,000009361373 |
| A497 | AURANO | Piemonte | Verbano-Cusio-Ossola | 0,000017835503 | 0,000001814598 | 0,000001652452 | 0,000002915067 | 0,000001236013 | 0,000015362878 | 0,000001618114 | 0,000000158710 | 0,000006710644 | 0,000008042099 |
| A534 | BACENO | Piemonte | Verbano-Cusio-Ossola | 0,000044595943 | 0,000016704199 | 0,000027160698 | 0,000018269435 | 0,000011809407 | 0,000050631445 | 0,000011272983 | 0,000029352294 | 0,000027453517 | 0,000030675211 |
| A610 | BANNIO ANZINO | Piemonte | Verbano-Cusio-Ossola | 0,000025189595 | 0,000005245462 | 0,000006242305 | 0,000009519358 | 0,000000000000 | 0,000028708030 | 0,000006325366 | 0,000001696989 | 0,000013037817 | 0,000014272061 |
| A725 | BAVENO | Piemonte | Verbano-Cusio-Ossola | 0,000140168016 | 0,000128278541 | 0,000112428434 | 0,000118437297 | 0,000000000000 | 0,000171042998 | 0,000086763872 | 0,000157096407 | 0,000121542293 | 0,000122631498 |
| A733 | BEE | Piemonte | Verbano-Cusio-Ossola | 0,000028613559 | 0,000009866924 | 0,000018805824 | 0,000014644483 | 0,000005687072 | 0,000027147904 | 0,000009055796 | 0,000016769381 | 0,000017996847 | 0,000019172827 |
| A742 | BELGIRATE | Piemonte | Verbano-Cusio-Ossola | 0,000029407733 | 0,000008665776 | 0,000007027720 | 0,000012629464 | 0,000000000000 | 0,000026907219 | 0,000006832640 | 0,000000848786 | 0,000014837144 | 0,000015611578 |
| A834 | BEURA-CARDEZZA | Piemonte | Verbano-Cusio-Ossola | 0,000041559019 | 0,000013229843 | 0,000026362412 | 0,000018677426 | 0,000000000000 | 0,000042279168 | 0,000019853837 | 0,000003439302 | 0,000025565023 | 0,000027981131 |
| A925 | BOGNANCO | Piemonte | Verbano-Cusio-Ossola | 0,000025696653 | 0,000004499543 | 0,000003169787 | 0,000008985509 | 0,000000000000 | 0,000027734910 | 0,000003106997 | 0,000000317561 | 0,000011878371 | 0,000012893162 |



| Codice catastale | Denominazione | Regione | Provincia | FUNZIONI GENERALI | POLIZIA LOCALE | ISTRUZIONE PUBBLICA | RIFIUTI | TPL | VIABILITÀ E TERRITORIO | SOCIALE | ASILI NIDO | COMPLESSIVO | COMPLESSIVO SENZA RIFIUTI |
|------------------|---------------------|----------|----------------------|-------------------|----------------|---------------------|----------------|----------------|------------------------|----------------|----------------|----------------|---------------------------|
| M370 | BORGOMEZZAVALLE | Piemonte | Verbano-Cusio-Ossola | 0,000022949022 | 0,000003435872 | 0,000006577528 | 0,000005769014 | 0,000000000000 | 0,000020031284 | 0,000004309775 | 0,000000464111 | 0,000010148423 | 0,000011684681 |
| B207 | BROVELLO-CARPUGNINO | Piemonte | Verbano-Cusio-Ossola | 0,000029230319 | 0,000009602758 | 0,000009142668 | 0,000013636985 | 0,000000000000 | 0,000029362724 | 0,000008140004 | 0,000002121244 | 0,000015949348 | 0,000016760505 |
| B380 | CALASCA-CASTIGLIONE | Piemonte | Verbano-Cusio-Ossola | 0,000029240877 | 0,000009260263 | 0,000006475734 | 0,000008147529 | 0,000000000000 | 0,000033096491 | 0,000008023151 | 0,000001355020 | 0,000014553721 | 0,000016800956 |
| B463 | CAMBIASCA | Piemonte | Verbano-Cusio-Ossola | 0,000040439294 | 0,000014754460 | 0,000049700458 | 0,000023442869 | 0,000016843795 | 0,000037859371 | 0,000020976751 | 0,000001841180 | 0,000029865811 | 0,000032118921 |
| B610 | CANNERO RIVIERA | Piemonte | Verbano-Cusio-Ossola | 0,000052401496 | 0,000041240506 | 0,000029302079 | 0,000038287819 | 0,000015961700 | 0,000048850120 | 0,000014957665 | 0,000001429028 | 0,000035562803 | 0,000034606891 |
| B615 | CANNOBIO | Piemonte | Verbano-Cusio-Ossola | 0,000130831522 | 0,000129339435 | 0,000119153356 | 0,000181258391 | 0,000076847420 | 0,000152424924 | 0,000094093155 | 0,000020637631 | 0,000133156656 | 0,000116282998 |
| B694 | CAPREZZO | Piemonte | Verbano-Cusio-Ossola | 0,000016324874 | 0,000001913140 | 0,000001708231 | 0,000003960026 | 0,000001818526 | 0,000011810367 | 0,000002197366 | 0,000000141416 | 0,000006385038 | 0,000007235711 |
| B876 | CASALE CORTE CERRO | Piemonte | Verbano-Cusio-Ossola | 0,000076187309 | 0,000034948641 | 0,000085819434 | 0,000050477751 | 0,000000000000 | 0,000076642648 | 0,000048177762 | 0,000092371756 | 0,000061746955 | 0,000065700091 |
| C478 | CEPPO MORELLI | Piemonte | Verbano-Cusio-Ossola | 0,000021052247 | 0,000003454396 | 0,000003619786 | 0,000006113349 | 0,000000000000 | 0,000022423498 | 0,000004604842 | 0,000000424295 | 0,000009814300 | 0,000011112560 |
| C567 | CESARA | Piemonte | Verbano-Cusio-Ossola | 0,000024477289 | 0,000005522827 | 0,000012358551 | 0,000007322120 | 0,000000000000 | 0,000022245703 | 0,000007597851 | 0,000001254646 | 0,000012551067 | 0,000014385335 |
| D099 | COSSOGNO | Piemonte | Verbano-Cusio-Ossola | 0,000028282547 | 0,000008260733 | 0,000009574633 | 0,000009765762 | 0,000007820515 | 0,000032415270 | 0,000007055512 | 0,000001651336 | 0,000015159159 | 0,000017051115 |
| D134 | CRAVEGGIA | Piemonte | Verbano-Cusio-Ossola | 0,000043765077 | 0,000010958558 | 0,000015246967 | 0,000017075570 | 0,000000000000 | 0,000052604776 | 0,000009232320 | 0,000002404076 | 0,000023524167 | 0,000025786277 |
| D168 | CREVOLADOSSOLA | Piemonte | Verbano-Cusio-Ossola | 0,000100240709 | 0,000040906108 | 0,000097052523 | 0,000070560054 | 0,000000000000 | 0,000109861394 | 0,000068127243 | 0,000010522683 | 0,000077429083 | 0,000079838677 |
| D177 | CRODO | Piemonte | Verbano-Cusio-Ossola | 0,000054843104 | 0,000021758612 | 0,000033215151 | 0,000025743912 | 0,000020229490 | 0,000070013810 | 0,000022637782 | 0,000040125443 | 0,000037302015 | 0,000041356494 |
| D332 | DOMODOSSOLA | Piemonte | Verbano-Cusio-Ossola | 0,000361050841 | 0,000326013093 | 0,000294268404 | 0,000341817209 | 0,000000000000 | 0,000417000168 | 0,000359213560 | 0,000480511133 | 0,000344064796 | 0,000344853230 |
| D374 | DRUOGNO | Piemonte | Verbano-Cusio-Ossola | 0,000046598265 | 0,000017311357 | 0,000028486633 | 0,000016053674 | 0,000015119401 | 0,000051603284 | 0,000014011680 | 0,000004666743 | 0,000027179527 | 0,000031082376 |
| D706 | FORMAZZA | Piemonte | Verbano-Cusio-Ossola | 0,000030416283 | 0,000009369070 | 0,000011490240 | 0,000010647239 | 0,000000000000 | 0,000038215874 | 0,000006289073 | 0,000000476343 | 0,000016401551 | 0,000018420112 |
| D984 | GERMAGNO | Piemonte | Verbano-Cusio-Ossola | 0,000016950389 | 0,000002115118 | 0,000006135421 | 0,000001883726 | 0,000002587979 | 0,000010455892 | 0,000002394386 | 0,000000436451 | 0,000006463365 | 0,000008069861 |
| E003 | GHIFFA | Piemonte | Verbano-Cusio-Ossola | 0,000068439277 | 0,000023946330 | 0,000036588727 | 0,000042237150 | 0,000014150348 | 0,000071679919 | 0,000032240872 | 0,000004013809 | 0,000044920040 | 0,000045861173 |
| E028 | GIGNESE | Piemonte | Verbano-Cusio-Ossola | 0,000040876093 | 0,000017917247 | 0,000024034347 | 0,000028253087 | 0,000000000000 | 0,000052267890 | 0,000014782974 | 0,000001838408 | 0,000028285153 | 0,000028296401 |
| E153 | GRAVELLONA TOCE | Piemonte | Verbano-Cusio-Ossola | 0,000161992302 | 0,000098894541 | 0,000131324279 | 0,000149914717 | 0,000000000000 | 0,000165249214 | 0,000130932208 | 0,000213856030 | 0,000142751328 | 0,000140238475 |
| E269 | GURRO | Piemonte | Verbano-Cusio-Ossola | 0,000021352959 | 0,000002307723 | 0,000006806502 | 0,000005931365 | 0,000000000000 | 0,000017249118 | 0,000002977851 | 0,000000141416 | 0,000009279747 | 0,000010454330 |
| E304 | INTRAGNA | Piemonte | Verbano-Cusio-Ossola | 0,000017094735 | 0,000001490360 | 0,000002585267 | 0,000002277620 | 0,000001176288 | 0,000011165669 | 0,000001090054 | 0,000000000000 | 0,000005907985 | 0,000007181485 |
| E685 | LOREGLIA | Piemonte | Verbano-Cusio-Ossola | 0,000019864947 | 0,000002568553 | 0,000002517902 | 0,000003355238 | 0,000000000000 | 0,000013081866 | 0,000003490034 | 0,000000113020 | 0,000007360469 | 0,000008765468 |
| E790 | MACUGNAGA | Piemonte | Verbano-Cusio-Ossola | 0,000046552042 | 0,000022162485 | 0,000018162271 | 0,000018432644 | 0,000000000000 | 0,000051425524 | 0,000008486896 | 0,000000635123 | 0,000025247791 | 0,000027638483 |
| E795 | MADONNA DEL SASSO | Piemonte | Verbano-Cusio-Ossola | 0,000023998108 | 0,000004447350 | 0,000006890462 | 0,000008123735 | 0,000000000000 | 0,000021453381 | 0,000005056554 | 0,000000923485 | 0,000011378556 | 0,000012520318 |
| E853 | MALESCO | Piemonte | Verbano-Cusio-Ossola | 0,000053146614 | 0,000017477450 | 0,000025137003 | 0,000028338736 | 0,000000000000 | 0,000068347864 | 0,000020010800 | 0,000002686897 | 0,000033579392 | 0,000035417768 |
| F010 | MASERA | Piemonte | Verbano-Cusio-Ossola | 0,000043024389 | 0,000014156583 | 0,000023956910 | 0,000016410544 | 0,000000000000 | 0,000044700957 | 0,000020268583 | 0,000003392939 | 0,000025365031 | 0,000028506185 |
| F048 | MASSIOLA | Piemonte | Verbano-Cusio-Ossola | 0,000015730829 | 0,000001382389 | 0,000002632093 | 0,000002105990 | 0,000000000000 | 0,000009175916 | 0,000001422532 | 0,000000141411 | 0,000005376370 | 0,000006523591 |
| F146 | MERGOZZO | Piemonte | Verbano-Cusio-Ossola | 0,000059830348 | 0,000031590017 | 0,000058651277 | 0,000040510928 | 0,000000000000 | 0,000063490684 | 0,000030283291 | 0,000003804894 | 0,000044434286 | 0,000045810565 |



| Codice catastale | Denominazione | Regione | Provincia | FUNZIONI GENERALI | POLIZIA LOCALE | ISTRUZIONE PUBBLICA | RIFIUTI | TPL | VIABILITÀ E TERRITORIO | SOCIALE | ASILI NIDO | COMPLESSIVO | COMPLESSIVO SENZA RIFIUTI |
|------------------|------------------------|----------|----------------------|-------------------|----------------|---------------------|----------------|----------------|------------------------|----------------|-----------------|----------------|---------------------------|
| F192 | MIAZZINA | Piemonte | Verbano-Cusio-Ossola | 0,000021667005 | 0,000004358415 | 0,000004164038 | 0,000008287593 | 0,000004916866 | 0,000021024738 | 0,000004794927 | 0,000000424247 | 0,000010656365 | 0,000011487310 |
| F483 | MONTECRETESE | Piemonte | Verbano-Cusio-Ossola | 0,000044946788 | 0,000015114573 | 0,000032224956 | 0,000019439216 | 0,000000000000 | 0,000054432910 | 0,000018105504 | 0,000002417734 | 0,000028459109 | 0,000031623206 |
| F639 | MONTESCHENO | Piemonte | Verbano-Cusio-Ossola | 0,000023566684 | 0,000004350861 | 0,000008397476 | 0,000005932851 | 0,000003894841 | 0,000022180634 | 0,000005524114 | 0,000000226405 | 0,000011175750 | 0,000013014912 |
| F932 | NONIO | Piemonte | Verbano-Cusio-Ossola | 0,000028647824 | 0,000008567865 | 0,000022306366 | 0,000009866998 | 0,000000000000 | 0,000025220331 | 0,000009447562 | 0,000001653809 | 0,000016187942 | 0,000018405272 |
| G007 | OGGEBBIO | Piemonte | Verbano-Cusio-Ossola | 0,000039083555 | 0,000014267911 | 0,000019200057 | 0,000033015084 | 0,000000000000 | 0,000041255797 | 0,000011598600 | 0,000001979253 | 0,000026486805 | 0,000024196743 |
| G062 | OMEGNA | Piemonte | Verbano-Cusio-Ossola | 0,000283395768 | 0,000150398219 | 0,000265877224 | 0,000302493861 | 0,000158998555 | 0,000341792901 | 0,000258570089 | 0,000302741418 | 0,000276680708 | 0,000267625685 |
| G117 | ORNAVASSO | Piemonte | Verbano-Cusio-Ossola | 0,000077803956 | 0,000030749784 | 0,000057196634 | 0,000050264942 | 0,000000000000 | 0,000086999962 | 0,000047795751 | 0,000083613682 | 0,000058832845 | 0,000061838389 |
| G280 | PALLANZENO | Piemonte | Verbano-Cusio-Ossola | 0,000033049284 | 0,000012028683 | 0,000021463835 | 0,000015190544 | 0,000000000000 | 0,000027435949 | 0,000017007406 | 0,000001595699 | 0,000019992417 | 0,000021676871 |
| G600 | PIEDIMULERA | Piemonte | Verbano-Cusio-Ossola | 0,000041986571 | 0,000029456282 | 0,000024694929 | 0,000025291792 | 0,000017997489 | 0,000038549049 | 0,000023109212 | 0,000003067775 | 0,000028905959 | 0,000030173777 |
| G658 | PIEVE VERGONTE | Piemonte | Verbano-Cusio-Ossola | 0,000060465877 | 0,000027978044 | 0,000037302763 | 0,000034914956 | 0,000029921015 | 0,000068986256 | 0,000033940593 | 0,000005344838 | 0,000042346726 | 0,000044953725 |
| H030 | PREMENO | Piemonte | Verbano-Cusio-Ossola | 0,000036358339 | 0,000016769734 | 0,000017093006 | 0,000020303676 | 0,000007608038 | 0,000039914666 | 0,000009655878 | 0,000005940296 | 0,000022494778 | 0,000023263397 |
| H033 | PREMIA | Piemonte | Verbano-Cusio-Ossola | 0,000033622137 | 0,000007519724 | 0,000011426503 | 0,000010913922 | 0,000000000000 | 0,000041607673 | 0,000007045577 | 0,000001272745 | 0,000017513769 | 0,000019828937 |
| H037 | PREMOSELLO-CHIOVENDA | Piemonte | Verbano-Cusio-Ossola | 0,000053570294 | 0,000023032998 | 0,000029352010 | 0,000030736241 | 0,000000000000 | 0,000058230012 | 0,000028668705 | 0,000009282513 | 0,000035603625 | 0,000037311060 |
| H106 | QUARNA SOPRA | Piemonte | Verbano-Cusio-Ossola | 0,000020727447 | 0,000002925358 | 0,000006734003 | 0,000004940254 | 0,000000000000 | 0,000016460390 | 0,000003310735 | 0,000000674403 | 0,000008911406 | 0,000010304451 |
| H107 | QUARNA SOTTO | Piemonte | Verbano-Cusio-Ossola | 0,000023515111 | 0,000004287290 | 0,000005377228 | 0,000005947279 | 0,000005528245 | 0,000023443420 | 0,000004658530 | 0,000000482499 | 0,000010852490 | 0,000012573194 |
| H203 | RE | Piemonte | Verbano-Cusio-Ossola | 0,000031316606 | 0,000011774203 | 0,000019076149 | 0,000015704542 | 0,000000000000 | 0,000029252984 | 0,000008971247 | 0,000001189116 | 0,000018415594 | 0,000019366607 |
| H777 | SAN BERNARDINO VERBANO | Piemonte | Verbano-Cusio-Ossola | 0,000038786222 | 0,000014131580 | 0,000025050619 | 0,000017891569 | 0,000014963107 | 0,000041244418 | 0,000016833041 | 0,000002348129 | 0,000024570639 | 0,000026913597 |
| I249 | SANTA MARIA MAGGIORE | Piemonte | Verbano-Cusio-Ossola | 0,000068130791 | 0,000021476397 | 0,000028942327 | 0,000055332694 | 0,000000000000 | 0,000088888609 | 0,000019939228 | 0,000004242816 | 0,000046788071 | 0,000043790694 |
| I976 | STRESA | Piemonte | Verbano-Cusio-Ossola | 0,000212411199 | 0,000193747274 | 0,000093687706 | 0,000166715936 | 0,000072601394 | 0,000197535359 | 0,000095212043 | 0,000101574297 | 0,000154975026 | 0,000150856420 |
| L187 | TOCENO | Piemonte | Verbano-Cusio-Ossola | 0,000032865152 | 0,000009151738 | 0,000019637351 | 0,000014805750 | 0,000000000000 | 0,000035023261 | 0,000007897898 | 0,000001696807 | 0,000018919396 | 0,000020362426 |
| L333 | TRAREGO VIGGIONA | Piemonte | Verbano-Cusio-Ossola | 0,000028761557 | 0,000005488793 | 0,000008594747 | 0,000016242254 | 0,000000000000 | 0,000028578242 | 0,000005237896 | 0,000000565664 | 0,000015575730 | 0,000015341919 |
| L336 | TRASQUERA | Piemonte | Verbano-Cusio-Ossola | 0,000020470138 | 0,000002016092 | 0,000002518297 | 0,000004218325 | 0,000002954049 | 0,000020609603 | 0,000002419961 | 0,000000282924 | 0,000008502494 | 0,000010005342 |
| L450 | TRONTANO | Piemonte | Verbano-Cusio-Ossola | 0,000049517982 | 0,000015729465 | 0,000035541306 | 0,000018488646 | 0,000018124043 | 0,000055738805 | 0,000022515465 | 0,000002575038 | 0,000031020998 | 0,000035417234 |
| M404 | VALLE CANNOBINA | Piemonte | Verbano-Cusio-Ossola | 0,000031595588 | 0,000006399180 | 0,000008262225 | 0,000011951131 | 0,000000000000 | 0,000040974045 | 0,000006657809 | 0,000000846674 | 0,000016746371 | 0,000018428498 |
| L651 | VALSTRONA | Piemonte | Verbano-Cusio-Ossola | 0,000039089145 | 0,000013888372 | 0,000032098815 | 0,000010401478 | 0,000013852063 | 0,000044896303 | 0,000015699752 | 0,000001354113 | 0,000023771004 | 0,000028460914 |
| L666 | VANZONE CON SAN CARLO | Piemonte | Verbano-Cusio-Ossola | 0,000023134927 | 0,000005229277 | 0,000011640141 | 0,000007768903 | 0,000000000000 | 0,000021851380 | 0,000005318914 | 0,000000848464 | 0,000011875454 | 0,000013315995 |
| L691 | VARZO | Piemonte | Verbano-Cusio-Ossola | 0,000066637695 | 0,000026471662 | 0,000045072155 | 0,000039165467 | 0,000026431888 | 0,000089440720 | 0,000029818771 | 0,000004097883 | 0,000047204816 | 0,000050024948 |
| L746 | VERBANIA | Piemonte | Verbano-Cusio-Ossola | 0,000619451005 | 0,000702420266 | 0,000580839427 | 0,000729691930 | 0,000924228159 | 0,000790665761 | 0,000658123233 | 0,000972713165 | 0,000698925135 | 0,000688132419 |
| L889 | VIGNONE | Piemonte | Verbano-Cusio-Ossola | 0,000031642800 | 0,000008629524 | 0,000029466269 | 0,000019063553 | 0,000000000000 | 0,000028790025 | 0,000012871198 | 0,0000027800893 | 0,000022063676 | 0,000023116092 |
| L906 | VILLADOSSOLA | Piemonte | Verbano-Cusio-Ossola | 0,000129753806 | 0,000067137449 | 0,000106513924 | 0,000091396042 | 0,000000000000 | 0,000144011773 | 0,000115593084 | 0,000011374997 | 0,000103109913 | 0,000107219034 |



| Codice catastale | Denominazione | Regione | Provincia | FUNZIONI GENERALI | POLIZIA LOCALE | ISTRUZIONE PUBBLICA | RIFIUTI | TPL | VIABILITÀ E TERRITORIO | SOCIALE | ASILI NIDO | COMPLESSIVO | COMPLESSIVO SENZA RIFIUTI |
|------------------|----------------------|----------|----------------------|-------------------|----------------|---------------------|----------------|----------------|------------------------|----------------|----------------|----------------|---------------------------|
| M042 | VILLETTE | Piemonte | Verbano-Cusio-Ossola | 0,000019480303 | 0,000003050075 | 0,000008200438 | 0,000006506257 | 0,000000000000 | 0,000014856148 | 0,000003373461 | 0,000000225672 | 0,000009074880 | 0,000009975930 |
| M111 | VOGOGNA | Piemonte | Verbano-Cusio-Ossola | 0,000049969231 | 0,000020996348 | 0,000039493706 | 0,000025233537 | 0,000000000000 | 0,000047834162 | 0,000026553080 | 0,000002098365 | 0,000032803537 | 0,000035459025 |
| A119 | ALAGNA VALSESIA | Piemonte | Vercelli | 0,000056961116 | 0,000030826883 | 0,000017911227 | 0,000026824812 | 0,000008735391 | 0,000055104205 | 0,000010063402 | 0,000002858055 | 0,000031080630 | 0,000032573532 |
| A130 | ALBANO VERCELLESE | Piemonte | Vercelli | 0,000019541188 | 0,000003552222 | 0,000005151643 | 0,000006572971 | 0,000000000000 | 0,000011530650 | 0,000004175846 | 0,000000926118 | 0,000008495834 | 0,000009170357 |
| A198 | ALICE CASTELLO | Piemonte | Vercelli | 0,000067214713 | 0,000032372424 | 0,000040520329 | 0,000037342021 | 0,000000000000 | 0,000060614296 | 0,000035165510 | 0,000015393102 | 0,000043606559 | 0,000045804103 |
| M389 | ALTO SERMENZA | Piemonte | Vercelli | 0,000022432522 | 0,000002796338 | 0,000002526531 | 0,000006073811 | 0,000002267179 | 0,000019681571 | 0,000002371456 | 0,000000158781 | 0,000009276191 | 0,000010399557 |
| A358 | ARBORIO | Piemonte | Vercelli | 0,000033369218 | 0,000017732236 | 0,000021779232 | 0,000015364037 | 0,000000000000 | 0,000026406203 | 0,000011548557 | 0,000001508128 | 0,000019561885 | 0,000021034453 |
| A466 | ASIGLIANO VERCELLESE | Piemonte | Vercelli | 0,000039672421 | 0,000017870571 | 0,000026988639 | 0,000027573856 | 0,000000000000 | 0,000034215020 | 0,000018699054 | 0,000002885831 | 0,000026744688 | 0,000026453824 |
| A600 | BALMUCCIA | Piemonte | Vercelli | 0,000015140789 | 0,000003057228 | 0,000005813045 | 0,000001742410 | 0,000000000000 | 0,000007812561 | 0,000001480486 | 0,000000565726 | 0,000005558778 | 0,000006897526 |
| A601 | BALOCCHO | Piemonte | Vercelli | 0,000019369820 | 0,000008459770 | 0,000003988358 | 0,000003743754 | 0,000000000000 | 0,000012841285 | 0,000002449207 | 0,000000476941 | 0,000007786541 | 0,000009204714 |
| A847 | BIANZÈ | Piemonte | Vercelli | 0,000058551169 | 0,000035798953 | 0,000034824078 | 0,000026483265 | 0,000000000000 | 0,000048262229 | 0,000027626160 | 0,000004271880 | 0,000035517096 | 0,000038686084 |
| A914 | BOCCIOLETO | Piemonte | Vercelli | 0,000021238176 | 0,000002103202 | 0,000006632310 | 0,000004225584 | 0,000000000000 | 0,000017026438 | 0,000002609127 | 0,000000424257 | 0,000008704756 | 0,000010276009 |
| B009 | BORGO D'ALE | Piemonte | Vercelli | 0,000068492786 | 0,000028514460 | 0,000033442234 | 0,000035382196 | 0,000013066835 | 0,000061267688 | 0,000033858158 | 0,000004155666 | 0,000042031740 | 0,000044364341 |
| B046 | BORGO VERCELLI | Piemonte | Vercelli | 0,000056226524 | 0,000026480174 | 0,000041500705 | 0,000032452708 | 0,000010973743 | 0,000049014995 | 0,000028806902 | 0,000006580102 | 0,000037563691 | 0,000039356578 |
| B041 | BORGOSIESA | Piemonte | Vercelli | 0,000265125871 | 0,000202211861 | 0,000221820302 | 0,000213294533 | 0,000155332645 | 0,000261884794 | 0,000234334345 | 0,000231150285 | 0,000231599203 | 0,000238020317 |
| B280 | BURONZO | Piemonte | Vercelli | 0,000032020128 | 0,000012762436 | 0,000026398678 | 0,000014084944 | 0,000000000000 | 0,000025915986 | 0,000011181695 | 0,000014351445 | 0,000019605445 | 0,000021541987 |
| B505 | CAMPERTOGNO | Piemonte | Vercelli | 0,000023586236 | 0,000004298916 | 0,000005133172 | 0,000006156987 | 0,000000000000 | 0,000018622236 | 0,000002968909 | 0,000000793904 | 0,000009881539 | 0,000011188079 |
| B752 | CARCOFORO | Piemonte | Vercelli | 0,000015162969 | 0,000001550506 | 0,000002249660 | 0,000002276431 | 0,000001144105 | 0,000008682658 | 0,000001118201 | 0,000000158706 | 0,000005203926 | 0,000006230866 |
| B767 | CARESANA | Piemonte | Vercelli | 0,000033833300 | 0,000014743904 | 0,000015817933 | 0,000014135988 | 0,000009921652 | 0,000028732105 | 0,000016443991 | 0,000002771124 | 0,000019764012 | 0,000021738273 |
| B768 | CARESANABLOT | Piemonte | Vercelli | 0,000048173105 | 0,000018631384 | 0,000017575421 | 0,000026563085 | 0,000000000000 | 0,000024138428 | 0,000013151380 | 0,000009438002 | 0,000025156656 | 0,000024663293 |
| B782 | CARISIO | Piemonte | Vercelli | 0,000058070038 | 0,000016245682 | 0,000016464218 | 0,000020937441 | 0,000000000000 | 0,000029625748 | 0,000008988357 | 0,000001430822 | 0,000025018694 | 0,000026450361 |
| B928 | CASANOVA ELVO | Piemonte | Vercelli | 0,000015527353 | 0,000002433532 | 0,000002970386 | 0,000003530880 | 0,000000000000 | 0,000010211910 | 0,000002414575 | 0,000000424247 | 0,000006111761 | 0,000007017111 |
| M398 | CELLIO CON BREIA | Piemonte | Vercelli | 0,000040799753 | 0,000012059481 | 0,000017677995 | 0,000016862318 | 0,000000000000 | 0,000042689614 | 0,000012677124 | 0,000001724259 | 0,000002605096 | 0,000024619611 |
| C548 | CERVATTO | Piemonte | Vercelli | 0,000015170842 | 0,000000927722 | 0,000001086811 | 0,000001298964 | 0,000000000000 | 0,000006995039 | 0,000000740560 | 0,000000000000 | 0,000004453227 | 0,000005559714 |
| C680 | CIGLIANO | Piemonte | Vercelli | 0,000109283703 | 0,000054535296 | 0,000076261429 | 0,000064660796 | 0,000000000000 | 0,000095408509 | 0,000067289096 | 0,000011543499 | 0,000074077447 | 0,000077380723 |
| C757 | CIVIASCO | Piemonte | Vercelli | 0,000019215691 | 0,000002786001 | 0,000005911410 | 0,000003577300 | 0,000000000000 | 0,000010766370 | 0,000002914960 | 0,000000000000 | 0,000007377863 | 0,000008711067 |
| C884 | COLLOBIANO | Piemonte | Vercelli | 0,000015002222 | 0,000001021350 | 0,000001559726 | 0,000002312814 | 0,000000000000 | 0,000005847672 | 0,000001116702 | 0,000000283035 | 0,000004683708 | 0,000005515397 |
| D113 | COSTANZANA | Piemonte | Vercelli | 0,000026816876 | 0,000010969379 | 0,000007642469 | 0,000011366024 | 0,000000000000 | 0,000020822433 | 0,000009117954 | 0,000016200825 | 0,000014462280 | 0,000015548419 |
| D132 | CRAVAGLIANA | Piemonte | Vercelli | 0,000020887268 | 0,000002928127 | 0,000005660281 | 0,000004901570 | 0,000000000000 | 0,000019748259 | 0,000003462838 | 0,000000282832 | 0,000009194448 | 0,000010700351 |
| D154 | CRESCENTINO | Piemonte | Vercelli | 0,000157788930 | 0,000092317693 | 0,000138652276 | 0,000121708126 | 0,000000000000 | 0,000143903289 | 0,000122699084 | 0,000017545428 | 0,000123697280 | 0,000124395057 |
| D187 | CROVA | Piemonte | Vercelli | 0,000019664566 | 0,000004620988 | 0,000006805203 | 0,000007542330 | 0,000003221788 | 0,000013036373 | 0,000005288575 | 0,000000423514 | 0,000009499783 | 0,000010186440 |
| D281 | DESANA | Piemonte | Vercelli | 0,000033383984 | 0,000015111671 | 0,000024236938 | 0,000014951708 | 0,000006757965 | 0,000026120479 | 0,000013820115 | 0,000003693997 | 0,000020221812 | 0,000022070517 |
| D641 | FOBELLO | Piemonte | Vercelli | 0,000019160350 | 0,000002840664 | 0,000001955640 | 0,000005448088 | 0,000000000000 | 0,000015833456 | 0,000002617349 | 0,000000000000 | 0,000007901397 | 0,000008761996 |
| D676 | FONTANETTO PO | Piemonte | Vercelli | 0,000037158247 | 0,000014964407 | 0,000017916657 | 0,000017993217 | 0,000009596540 | 0,000029446823 | 0,000015301855 | 0,000001269842 | 0,000021542419 | 0,000022787448 |
| D712 | FORMIGLIANA | Piemonte | Vercelli | 0,000023970691 | 0,000007608002 | 0,000012556859 | 0,000007672288 | 0,000000000000 | 0,000016294968 | 0,000005959040 | 0,000001056572 | 0,000011739882 | 0,000013166758 |
| D938 | GATTINARA | Piemonte | Vercelli | 0,000170846173 | 0,000096929808 | 0,000099551213 | 0,000125858571 | 0,000000000000 | 0,000145831199 | 0,000132827889 | 0,000192290247 | 0,000131100478 | 0,000132939292 |
| E007 | GHISLARENGO | Piemonte | Vercelli | 0,000030103781 | 0,000009863792 | 0,000015871496 | 0,000016024200 | 0,000000000000 | 0,000020552224 | 0,000009014513 | 0,000001616858 | 0,000016696340 | 0,000016932121 |
| E163 | GREGGIO | Piemonte | Vercelli | 0,000019747094 | 0,000006370982 | 0,000004012128 | 0,000008413421 | 0,000000000000 | 0,000012921710 | 0,000004112967 | 0,000000596374 | 0,000009203901 | 0,000009481194 |
| E237 | GUARDABOSONE | Piemonte | Vercelli | 0,000019966444 | 0,000002887727 | 0,000003569383 | 0,000004102662 | 0,000000000000 | 0,000012129991 | 0,000004188287 | 0,000000745007 | 0,000007752080 | 0,000009032263 |
| E433 | LAMPORO | Piemonte | Vercelli | 0,000022873205 | 0,000005783661 | 0,000008831490 | 0,000009491624 | 0,000000000000 | 0,000014965513 | 0,000005508931 | 0,000001155337 | 0,000011762696 | 0,000011748893 |
| E528 | LENTA | Piemonte | Vercelli | 0,000032439385 | 0,000011877205 | 0,000013779333 | 0,000014995606 | 0,000000000000 | 0,000023782453 | 0,000009889955 | 0,000001616010 | 0,000017273226 | 0,000018072195 |
| E583 | LIGNANA | Piemonte | Vercelli | 0,000020957035 | 0,000006179524 | 0,000007296980 | 0,000008447058 | 0,000000000000 | 0,000016674853 | 0,000006355867 | 0,000001130887 | 0,000010679859 | 0,000011463106 |
| E626 | LIVORNO FERRARIS | Piemonte | Vercelli | 0,000103899403 | 0,000051961645 | 0,000081528956 | 0,000066429093 | 0,000000000000 | 0,000092620024 | 0,000065974411 | 0,000033884678 | 0,000074320033 | 0,000077088105 |
| E711 | LOZZOLO | Piemonte | Vercelli | 0,000029652310 | 0,000012000986 | 0,000016539116 | 0,000013946055 | 0,000000000000 | 0,000021001478 | 0,000009605026 | 0,000002077809 | 0,000016465933 | 0,000017349884 |
| F297 | MOLLIA | Piemonte | Vercelli | 0,000018211648 | 0,000001664064 | 0,000001936161 | 0,000004709121 | 0,000000887147 | 0,000011092811 | 0,000001422870 | 0,000000476343 | 0,000006736561 | 0,000007447768 |
| F342 | MONCRIVELLO | Piemonte | Vercelli | 0,000047800102 | 0,000020466518 | 0,000021922685 | 0,000028045851 | 0,000000000000 | 0,000036520218 | 0,000019115191 | 0,000003348452 | 0,000028330489 | 0,000028430337 |
| F774 | MOTTA DE' CONTI | Piemonte | Vercelli | 0,000028258143 | 0,000011284829 | 0,000014504100 | 0,000012778341 | 0,000000000000 | 0,000019596836 | 0,000009410363 | 0,000000808471 | 0,000015329364 | 0,000016224240 |
| G016 | OLCENENGO | Piemonte | Vercelli | 0,000026777030 | 0,000009197742 | 0,000019304527 | 0,000010149778 | 0,000000000000 | 0,000019478401 | 0,000008158826 | 0,000001848430 | 0,000014670626 | 0,000016256500 |
| G018 | OLDENICO | Piemonte | Vercelli | 0,000016876761 | 0,000002290150 | 0,000003587859 | 0,000003587859 | 0,000001288933 | 0,000008567851 | 0,000002691349 | 0,000000466091 | 0,000006302690 | 0,000007255029 |
| G266 | PALAZZOLO VERCELLESE | Piemonte | Vercelli | 0,000038589200 | 0,000017233987 | 0,000016331374 | 0,000015647848 | 0,000000000000 | 0,000028993095 | 0,000015685976 | 0,000001615976 | 0,000020865134 | 0,000022695311 |
| G471 | PERTENGO | Piemonte | Vercelli | 0,000018015537 | 0,000003259457 | | | | | | | | |

| Codice catastale | Denominazione | Regione | Provincia | FUNZIONI GENERALI | POLIZIA LOCALE | ISTRUZIONE PUBBLICA | RIFIUTI | TPL | VIABILITÀ E TERRITORIO | SOCIALE | ASILI NIDO | COMPLESSIVO | COMPLESSIVO SENZA RIFIUTI |
|------------------|------------------------|----------|-----------|-------------------|----------------|---------------------|----------------|----------------|------------------------|----------------|----------------|-----------------|---------------------------|
| H293 | RIMELLA | Piemonte | Vercelli | 0,000017433567 | 0,000001552088 | 0,000001750737 | 0,000002508951 | 0,000000000000 | 0,000013141220 | 0,000001687315 | 0,000000141418 | 0,000006225211 | 0,000007528842 |
| H346 | RIVE | Piemonte | Vercelli | 0,000021530303 | 0,000005556303 | 0,000004182122 | 0,000006272584 | 0,000000000000 | 0,000013302109 | 0,000005276155 | 0,000000462332 | 0,000009182303 | 0,000010203007 |
| H365 | ROASIO | Piemonte | Vercelli | 0,000066074861 | 0,000028931558 | 0,000043548620 | 0,000032103193 | 0,000000000000 | 0,000060044169 | 0,000031133438 | 0,000053644226 | 0,000042964650 | 0,000046774752 |
| H549 | RONSECCO | Piemonte | Vercelli | 0,000022775465 | 0,000008396982 | 0,000012287246 | 0,000012758582 | 0,000003657166 | 0,000017821971 | 0,000006850867 | 0,000001861631 | 0,000013319298 | 0,000013515992 |
| H577 | ROSSA | Piemonte | Vercelli | 0,000017602636 | 0,000002060384 | 0,000002660605 | 0,000003628588 | 0,000000000000 | 0,000011463691 | 0,000002003409 | 0,000000565658 | 0,000006567290 | 0,000007598161 |
| H364 | ROVASENDA | Piemonte | Vercelli | 0,000031785286 | 0,000012566936 | 0,000017257550 | 0,000016982360 | 0,000000000000 | 0,000025576908 | 0,000011003241 | 0,000002193605 | 0,000018571176 | 0,000019128518 |
| H690 | SALASCO | Piemonte | Vercelli | 0,000016328368 | 0,000002553968 | 0,000005719895 | 0,000004801668 | 0,000000000000 | 0,000008553446 | 0,000002475638 | 0,000000565569 | 0,000006780867 | 0,000007475152 |
| H707 | SALI VERCELLESE | Piemonte | Vercelli | 0,000014440032 | 0,000001223892 | 0,000001529932 | 0,000002258769 | 0,000000000000 | 0,000006010781 | 0,000001477632 | 0,000000000000 | 0,000004634600 | 0,000005468021 |
| H725 | SALUGGIA | Piemonte | Vercelli | 0,000085420703 | 0,000082250741 | 0,000076880115 | 0,000057141487 | 0,000000000000 | 0,000073121361 | 0,000053767846 | 0,000104043358 | 0,000068274682 | 0,000072180108 |
| H861 | SAN GERMANO VERCELLESE | Piemonte | Vercelli | 0,000045391560 | 0,000019128544 | 0,000026976184 | 0,000022112541 | 0,000000000000 | 0,000040448351 | 0,000022743459 | 0,000051970909 | 0,000029794837 | 0,000032489717 |
| B952 | SAN GIACOMO VERCELLESE | Piemonte | Vercelli | 0,000019857996 | 0,000004175354 | 0,000003831362 | 0,000004888944 | 0,000000000000 | 0,000010537711 | 0,000003707250 | 0,000000231265 | 0,000007773315 | 0,000008785126 |
| I337 | SANTHIA | Piemonte | Vercelli | 0,000170966839 | 0,000103352735 | 0,000111889807 | 0,000146704823 | 0,000000000000 | 0,000153519353 | 0,000139370204 | 0,000225312212 | 0,000141794804 | 0,000140072413 |
| I544 | SCOPA | Piemonte | Vercelli | 0,000025965103 | 0,000005301632 | 0,000006841156 | 0,000008589299 | 0,000000000000 | 0,000022753686 | 0,000004965156 | 0,000000565663 | 0,000012063144 | 0,000013281737 |
| I545 | SCOPELLO | Piemonte | Vercelli | 0,000041940242 | 0,000014161809 | 0,000013118780 | 0,000022144259 | 0,000000000000 | 0,000036697907 | 0,000005127981 | 0,000001429028 | 0,000021853320 | 0,000021751261 |
| I663 | SERRAVALLE SESIA | Piemonte | Vercelli | 0,000113283026 | 0,000058599540 | 0,000094295251 | 0,000086204057 | 0,000000000000 | 0,000096287535 | 0,000075384108 | 0,000153714167 | 0,000089929950 | 0,000091236960 |
| I984 | STROPPIANA | Piemonte | Vercelli | 0,000036373152 | 0,000016128186 | 0,000020267177 | 0,000022881589 | 0,000000000000 | 0,000029339849 | 0,000015242642 | 0,000002654960 | 0,000022760190 | 0,000022717604 |
| L420 | TRICERRO | Piemonte | Vercelli | 0,000027093593 | 0,000007859777 | 0,000013935038 | 0,000009810860 | 0,000003334832 | 0,000018008964 | 0,000008700252 | 0,000000577141 | 0,000013822322 | 0,000015229506 |
| L429 | TRINO | Piemonte | Vercelli | 0,000155569449 | 0,000085891687 | 0,000115122374 | 0,000107284454 | 0,000000000000 | 0,000146497395 | 0,000123370410 | 0,000147061949 | 0,000121428950 | 0,000126390712 |
| L451 | TRONZANO VERCELLESE | Piemonte | Vercelli | 0,000082917344 | 0,000043284515 | 0,000060392747 | 0,000056789038 | 0,000000000000 | 0,000075076822 | 0,000048490411 | 0,000008912618 | 0,000058602826 | 0,000059239087 |
| L566 | VALDUGGIA | Piemonte | Vercelli | 0,000053637775 | 0,000025368664 | 0,000042949440 | 0,000024775014 | 0,000000000000 | 0,000053446607 | 0,000029370767 | 0,000003437011 | 0,000035310770 | 0,000039006619 |
| L669 | VARALLO | Piemonte | Vercelli | 0,000178837084 | 0,000120083101 | 0,000145923500 | 0,000122674618 | 0,000197784306 | 0,000182464065 | 0,000124802596 | 0,000198320978 | 0,000149351265 | 0,000158709193 |
| L750 | VERCELLI | Piemonte | Vercelli | 0,000788869601 | 0,000840613433 | 0,000805224947 | 0,001021287979 | 0,001295764150 | 0,000861848440 | 0,000985887412 | 0,000690948517 | 0,000907107360 | 0,000867053822 |
| M003 | VILLARBOIT | Piemonte | Vercelli | 0,000029899948 | 0,000006149543 | 0,000005718424 | 0,000008369865 | 0,000000000000 | 0,000016431103 | 0,000005338818 | 0,000000565663 | 0,000011988298 | 0,000013257612 |
| M028 | VILLATA | Piemonte | Vercelli | 0,000044123853 | 0,000019417784 | 0,000036637347 | 0,000024673067 | 0,000000000000 | 0,000035574117 | 0,000020867293 | 0,000038729924 | 0,000030105033 | 0,000032010518 |
| M106 | VOCCA | Piemonte | Vercelli | 0,000016437061 | 0,000001802241 | 0,000003533895 | 0,000002053384 | 0,000000000000 | 0,000010077540 | 0,000001672575 | 0,000000707079 | 0,0000005815184 | 0,000007134790 |
| A048 | ACQUAVIVA DELLE FONTI | Puglia | Bari | 0,000338604363 | 0,000274406805 | 0,000285290612 | 0,000356119344 | 0,000000000000 | 0,000387284901 | 0,000367633110 | 0,000184738449 | 0,000325001881 | 0,000314086153 |
| A055 | ADELFA | Puglia | Bari | 0,000233757956 | 0,000197435651 | 0,000218891997 | 0,000299529246 | 0,000000000000 | 0,000242822740 | 0,000272866318 | 0,000419930481 | 0,000253028536 | 0,000236716504 |
| A149 | ALBEROBELLO | Puglia | Bari | 0,000256812664 | 0,000107467916 | 0,000153750665 | 0,000198717487 | 0,000098054891 | 0,000245837932 | 0,000175930279 | 0,000149297439 | 0,000194778227 | 0,000193396370 |
| A225 | ALTAMURA | Puglia | Bari | 0,001024861392 | 0,000923042692 | 0,001054419828 | 0,001217739648 | 0,000741204330 | 0,001097189163 | 0,001377232194 | 0,000509748011 | 0,001105789074 | 0,001066517816 |
| A662 | BARI | Puglia | Bari | 0,004980884634 | 0,009514569006 | 0,005054496927 | 0,007604599019 | 0,009504861308 | 0,005398980111 | 0,009171549973 | 0,004213412760 | 0,006803504937 | 0,006522488311 |
| A874 | BINETTO | Puglia | Bari | 0,000054233514 | 0,000025897573 | 0,000033860938 | 0,000030611304 | 0,000000000000 | 0,000044129486 | 0,000025812913 | 0,000007057201 | 0,000034270973 | 0,000035554753 |
| A892 | BITETTO | Puglia | Bari | 0,000177441004 | 0,000130096691 | 0,000171161258 | 0,000170322444 | 0,000000000000 | 0,000181378497 | 0,000183822995 | 0,000039567993 | 0,000161796245 | 0,000158805331 |
| A893 | BITONTO | Puglia | Bari | 0,000743236817 | 0,000655066693 | 0,000727774446 | 0,001030965497 | 0,000453254927 | 0,000835653342 | 0,000960986552 | 0,000190758895 | 0,000823795100 | 0,000751121582 |
| A894 | BITRITTO | Puglia | Bari | 0,000173253173 | 0,000130648211 | 0,000148051059 | 0,000151609821 | 0,000062117394 | 0,000169854684 | 0,000169304411 | 0,000355484271 | 0,000163770233 | 0,000168035996 |
| B716 | CAPURSO | Puglia | Bari | 0,000230569679 | 0,000186200049 | 0,000200384224 | 0,000311866465 | 0,000000000000 | 0,000223625624 | 0,000246607079 | 0,000050183713 | 0,000231782666 | 0,000203689986 |
| B923 | CASAMASSIMA | Puglia | Bari | 0,000336561100 | 0,000216136020 | 0,000273132735 | 0,000326034994 | 0,000000000000 | 0,000304529741 | 0,000311056032 | 0,000060433017 | 0,000287727262 | 0,000274289253 |
| B998 | CASSANO DELLE MURGE | Puglia | Bari | 0,000288731007 | 0,000166461107 | 0,000205854609 | 0,000230483857 | 0,000144796596 | 0,000309860465 | 0,000227027535 | 0,000040100662 | 0,000233000618 | 0,000233883475 |
| C134 | CASTELLANA GROTTA | Puglia | Bari | 0,000352044292 | 0,000232277816 | 0,000268069184 | 0,000408677058 | 0,000243012535 | 0,000360816391 | 0,000301100493 | 0,000216669945 | 0,000331891795 | 0,000304956212 |
| C436 | CELLAMARE | Puglia | Bari | 0,000081238125 | 0,000065329903 | 0,000113841286 | 0,000082126040 | 0,000000000000 | 0,000080177941 | 0,000077282297 | 0,000119983200 | 0,000082693608 | 0,000082892706 |
| C975 | CONVERSANO | Puglia | Bari | 0,000436538963 | 0,000350392768 | 0,000354792550 | 0,000632528849 | 0,000286887471 | 0,000473510704 | 0,000467127961 | 0,000496601674 | 0,000477402032 | 0,000422984934 |
| C983 | CORATO | Puglia | Bari | 0,000752681349 | 0,000625624707 | 0,000711318461 | 0,000963385628 | 0,000408416106 | 0,000819310854 | 0,000849788550 | 0,000347463112 | 0,000789270692 | 0,000728192733 |
| E038 | GIOIA DEL COLLE | Puglia | Bari | 0,000450974746 | 0,000303294393 | 0,000341769617 | 0,000433465625 | 0,000296363779 | 0,000533388900 | 0,000496477578 | 0,000536532564 | 0,000437139443 | 0,000438428186 |
| E047 | GIOVINAZZO | Puglia | Bari | 0,000410829161 | 0,000392988390 | 0,000282601728 | 0,000381590527 | 0,000176248681 | 0,000378447027 | 0,000355774265 | 0,000075614448 | 0,000352236601 | 0,000341939507 |
| E155 | GRAVINA IN PUGLIA | Puglia | Bari | 0,000653744723 | 0,000570175494 | 0,000638194889 | 0,000637422019 | 0,000359355772 | 0,000724159627 | 0,000753838047 | 0,000151594292 | 0,000636551778 | 0,000636246506 |
| E223 | GRUMO APPULA | Puglia | Bari | 0,000227675879 | 0,000162954120 | 0,000175474662 | 0,000163306887 | 0,000000000000 | 0,000233812105 | 0,000204345024 | 0,000137337590 | 0,000185826236 | 0,000193725822 |
| E645 | LOCOROTONDO | Puglia | Bari | 0,000260959578 | 0,000125431569 | 0,000211277094 | 0,000219936494 | 0,000138556496 | 0,000293863754 | 0,000225018687 | 0,000031858234 | 0,000219971708 | 0,000219984061 |
| F262 | MODUGNO | Puglia | Bari | 0,000523057876 | 0,000841500118 | 0,000480139897 | 0,000583565756 | 0,000328579251 | 0,000542700228 | 0,000680425621 | 0,000331500349 | 0,000568083695 | 0,000562652727 |
| F280 | MOLA DI BARI | Puglia | Bari | 0,000486657328 | 0,000451857956 | 0,000322069418 | 0,000573907796 | 0,000201331783 | 0,000480918849 | 0,000507629341 | 0,000271556392 | 0,000470348236 | 0,000434020470 |
| F284 | MOLFETTA | Puglia | Bari | 0,001085771153 | 0,001256033830 | 0,000905880053 | 0,001409922839 | 0,000573591333 | 0,001029705606 | 0,001204289277 | 0,000610192465 | 0,001134704643 | 0,001038160566 |
| F376 | MONOPOLI | Puglia | Bari | 0,000854973921 | 0,000813727103 | 0,000791590199 | 0,000989900917 | 0,000448617815 | 0,001002395195 | 0,000971141537 | 0,000498835915 | 0,000887398593 | 0,000851441696 |
| F915 | NOCI | Puglia | Bari | 0,000355675891 | 0,000263307410 | 0,000263307410 | 0,000311825635 | 0,000199043305 | 0,000398942379 | 0,000302318954 | 0,000039421811 | 0,000298010080 | 0,000293163707 |
| F923 | NOICATTARO | Puglia | Bari | 0,000358676675 | 0,000315799242 | 0,000383496073 | 0,000422324388 | 0,000000000000 | 0,000385664237 | 0,000451039201 | 0,000390246152 | 0,000382416757 | 0,000368417518 |
| G291 | PALO DEL COLLE | Puglia | Bari | 0,000285717186 | 0,000251849034 | 0,000312824362 | 0,000302387380 | 0,000156898484 | 0,000324353081 | 0,000366905694 | 0,000070401184 | 0,000295878142 | 0,000293594760 |
| G769 | POGGIORSINI | Puglia | Bari | 0,000042838328 | 0,000016299330 | 0,000031767391 | 0,000019637423 | 0,000000000000 | 0,000037001842 | 0,000019242156 | 0,000003318615 | 0,000026248809 | 0,000028568024 |
| G787 | POLIGNANO A MARE | Puglia | Bari | | | | | | | | | | |

| Codice catastale | Denominazione | Regione | Provincia | FUNZIONI GENERALI | POLIZIA LOCALE | ISTRUZIONE PUBBLICA | RIFIUTI | TPL | VIABILITÀ E TERRITORIO | SOCIALE | ASILI NIDO | COMPLESSIVO | COMPLESSIVO SENZA RIFIUTI |
|------------------|--------------------------|---------|-----------------------|-------------------|----------------|---------------------|----------------|----------------|------------------------|----------------|----------------|----------------|---------------------------|
| L109 | TERLIZZI | Puglia | Bari | 0,000399123487 | 0,000301730534 | 0,000323428805 | 0,000472030157 | 0,000242183674 | 0,000439883245 | 0,000466809047 | 0,000088300409 | 0,000399672947 | 0,000374290686 |
| L220 | TORITTO | Puglia | Bari | 0,000165806080 | 0,000101368674 | 0,000116680011 | 0,000117098050 | 0,000000000000 | 0,000170349455 | 0,000125012499 | 0,000020812347 | 0,000125474733 | 0,000128413199 |
| L425 | TRIGGIANO | Puglia | Bari | 0,000371047026 | 0,000298043753 | 0,000349310448 | 0,000456215254 | 0,000187096384 | 0,000391700896 | 0,000487766311 | 0,000639982648 | 0,000410181785 | 0,000394033657 |
| L472 | TURI | Puglia | Bari | 0,000256567166 | 0,000156235772 | 0,000171534009 | 0,000200571449 | 0,000000000000 | 0,000244665611 | 0,000215047968 | 0,000032397966 | 0,000199066793 | 0,000198538973 |
| L571 | VALENZANO | Puglia | Bari | 0,000243626377 | 0,000215717735 | 0,000204307492 | 0,000273539992 | 0,000000000000 | 0,000254354602 | 0,000287923853 | 0,000057493433 | 0,000237282432 | 0,000224563605 |
| A285 | ANDRIA | Puglia | Barletta-Andria-Trani | 0,001459782138 | 0,001616549389 | 0,001690186254 | 0,001972123429 | 0,002549601439 | 0,001813444751 | 0,002175342329 | 0,000764867179 | 0,001795889563 | 0,001734068302 |
| A669 | BARLETTA | Puglia | Barletta-Andria-Trani | 0,001368169838 | 0,001258829154 | 0,001489752527 | 0,001904139936 | 0,002490792087 | 0,001603730150 | 0,002073588831 | 0,000675314132 | 0,001663364985 | 0,001578903289 |
| A883 | BISCEGLIE | Puglia | Barletta-Andria-Trani | 0,001089793228 | 0,001055129688 | 0,000811308015 | 0,001187271008 | 0,000503567870 | 0,001048920945 | 0,001061148719 | 0,000287126764 | 0,001016828298 | 0,000957038523 |
| B619 | CANOSA DI PUGLIA | Puglia | Barletta-Andria-Trani | 0,000471317232 | 0,000368878079 | 0,000397736404 | 0,000577058004 | 0,000279192039 | 0,000503512447 | 0,000537565047 | 0,000361339518 | 0,000485670883 | 0,000453613100 |
| E946 | MARGHERITA DI SAVOIA | Puglia | Barletta-Andria-Trani | 0,000270342148 | 0,000220432379 | 0,000141811851 | 0,000268315150 | 0,000000000000 | 0,000262831085 | 0,000220707313 | 0,000039221462 | 0,000223218977 | 0,000207399644 |
| F220 | MINERVINO MURGE | Puglia | Barletta-Andria-Trani | 0,000186444720 | 0,000116359797 | 0,000127335157 | 0,000116576691 | 0,000091145702 | 0,000222378559 | 0,000137040365 | 0,000018226630 | 0,000142773800 | 0,000151963511 |
| H839 | SAN FERDINANDO DI PUGLIA | Puglia | Barletta-Andria-Trani | 0,000196841015 | 0,000149403585 | 0,000201995859 | 0,000255671573 | 0,000000000000 | 0,000210653835 | 0,000229016762 | 0,000406656223 | 0,000217770842 | 0,000204475605 |
| I907 | SPINAZZOLA | Puglia | Barletta-Andria-Trani | 0,000142728461 | 0,000081062667 | 0,000092965172 | 0,000090343231 | 0,000065198693 | 0,000165659089 | 0,000100797716 | 0,000011794409 | 0,000107024386 | 0,000112875985 |
| L328 | TRANI | Puglia | Barletta-Andria-Trani | 0,000889006230 | 0,000814862583 | 0,000874852313 | 0,001119855141 | 0,001465126701 | 0,001016547465 | 0,001099630456 | 0,000209588799 | 0,000982636415 | 0,000934501315 |
| B915 | TRINITAPOLI | Puglia | Barletta-Andria-Trani | 0,000264441698 | 0,000191245787 | 0,000224183857 | 0,000232899817 | 0,000000000000 | 0,000273206910 | 0,000231025654 | 0,000102729520 | 0,000226762320 | 0,000224609341 |
| B180 | BRINDISI | Puglia | Brindisi | 0,001297604747 | 0,002308056747 | 0,001448075700 | 0,001715300564 | 0,003387522505 | 0,001516317115 | 0,001956026317 | 0,001906477067 | 0,001715947537 | 0,001716174489 |
| B809 | CAROVIGNO | Puglia | Brindisi | 0,000421244325 | 0,000331942560 | 0,000270077432 | 0,000604069927 | 0,000000000000 | 0,000480541734 | 0,000303143230 | 0,000072031732 | 0,000404303186 | 0,000334226803 |
| C424 | CEGLIE MESSAPICA | Puglia | Brindisi | 0,000384436874 | 0,000191443430 | 0,000297938434 | 0,000403550233 | 0,000199727601 | 0,000462827900 | 0,000321341965 | 0,000206184049 | 0,000351449330 | 0,000333172800 |
| C448 | CELLINO SAN MARCO | Puglia | Brindisi | 0,000128885180 | 0,000079778359 | 0,000111099533 | 0,000121273047 | 0,000042660669 | 0,000122941666 | 0,000105787540 | 0,000012556243 | 0,000109581456 | 0,000105480150 |
| C741 | CISTERNINO | Puglia | Brindisi | 0,000282163255 | 0,000151263951 | 0,000164493903 | 0,000238756457 | 0,000000000000 | 0,000262408021 | 0,000197775280 | 0,000187522019 | 0,000218151891 | 0,000210923995 |
| D422 | ERCHIE | Puglia | Brindisi | 0,000159404974 | 0,000099895637 | 0,000118225271 | 0,000139719995 | 0,000000000000 | 0,000141504159 | 0,000132225311 | 0,000076955897 | 0,000130038412 | 0,000126642199 |
| D508 | FASANO | Puglia | Brindisi | 0,000795225002 | 0,000611006483 | 0,000589167587 | 0,000929858403 | 0,000368041734 | 0,000883485741 | 0,000788630014 | 0,001245868927 | 0,000803515291 | 0,000759195260 |
| D761 | FRANCAVILLA FONTANA | Puglia | Brindisi | 0,000519750945 | 0,000496064555 | 0,000623478198 | 0,000661498337 | 0,000348114358 | 0,000673800036 | 0,000698534701 | 0,000384804080 | 0,000603681954 | 0,000583400485 |
| E471 | LATIANO | Puglia | Brindisi | 0,000216985282 | 0,000156583423 | 0,000177351996 | 0,000264374173 | 0,000000000000 | 0,000224349186 | 0,000243519265 | 0,000033046754 | 0,000210704617 | 0,000191877818 |
| F152 | MESAGNE | Puglia | Brindisi | 0,000439351826 | 0,000347734224 | 0,000378456144 | 0,000572829886 | 0,000223899802 | 0,000440888574 | 0,000503043793 | 0,000633653714 | 0,000470227700 | 0,000434235773 |
| G098 | ORIA | Puglia | Brindisi | 0,000288280089 | 0,000170438836 | 0,000209807785 | 0,000246553815 | 0,000112938751 | 0,000294144969 | 0,000244946931 | 0,000241624052 | 0,000245506347 | 0,000245138905 |
| G187 | OSTUNI | Puglia | Brindisi | 0,000691936063 | 0,000481553322 | 0,000460247262 | 0,000773873596 | 0,000338986697 | 0,000874634593 | 0,000646926962 | 0,000485555278 | 0,000663808093 | 0,000625198100 |
| H822 | SAN DONACI | Puglia | Brindisi | 0,000127363309 | 0,000081697503 | 0,000106319091 | 0,000133202254 | 0,000000000000 | 0,000112631933 | 0,000104584087 | 0,000013029269 | 0,000109086163 | 0,000100626454 |
| I045 | SAN MICHELE SALENTINO | Puglia | Brindisi | 0,000136271627 | 0,000079480770 | 0,000091901705 | 0,000101571481 | 0,000000000000 | 0,000124347003 | 0,000100538404 | 0,000014881927 | 0,000101425282 | 0,000101373997 |
| I066 | SAN PANCRAZIO SALENTINO | Puglia | Brindisi | 0,000182348107 | 0,000128191068 | 0,000129835891 | 0,000184908230 | 0,000000000000 | 0,000165745170 | 0,000158375341 | 0,000158359646 | 0,000159806536 | 0,000151001086 |
| I119 | SAN PIETRO VERNOTICO | Puglia | Brindisi | 0,000246331111 | 0,000222725059 | 0,000186605475 | 0,000267386376 | 0,000000000000 | 0,000247978112 | 0,000257118558 | 0,000045632669 | 0,000228396958 | 0,000214719820 |
| I396 | SAN VITO DEI NORMANNI | Puglia | Brindisi | 0,000295817125 | 0,000215978174 | 0,000227568983 | 0,000366388748 | 0,000000000000 | 0,000305297186 | 0,000328845093 | 0,000188292652 | 0,000292104294 | 0,000266045974 |
| L213 | TORCHIAROLO | Puglia | Brindisi | 0,000123201918 | 0,000092602911 | 0,000084056259 | 0,000145761839 | 0,000000000000 | 0,000133678968 | 0,000091989019 | 0,000020008999 | 0,000110224200 | 0,000097757915 |
| L280 | TORRE SANTA SUSANNA | Puglia | Brindisi | 0,000196030362 | 0,000135208211 | 0,000164989731 | 0,000176285461 | 0,000000000000 | 0,000187217493 | 0,000171080809 | 0,000094614672 | 0,000167369634 | 0,000164242042 |
| L920 | VILLA CASTELLI | Puglia | Brindisi | 0,000172192410 | 0,000114612250 | 0,000155284233 | 0,000149656134 | 0,000000000000 | 0,000168031177 | 0,000134796895 | 0,000341628837 | 0,000154742668 | 0,000156526979 |
| A015 | ACCADIA | Puglia | Foggia | 0,000071341112 | 0,000030675882 | 0,000053545517 | 0,000037720988 | 0,000000000000 | 0,000077374863 | 0,000033524838 | 0,000054404246 | 0,000049343865 | 0,000053421065 |
| A150 | ALBERONA | Puglia | Foggia | 0,000035672469 | 0,000013626486 | 0,000021334436 | 0,000011883173 | 0,000000000000 | 0,000040767603 | 0,000013764111 | 0,000000904298 | 0,000020802842 | 0,000023931783 |
| A320 | ANZANO DI PUGLIA | Puglia | Foggia | 0,000045667953 | 0,000015771085 | 0,000024974388 | 0,000018636435 | 0,000000000000 | 0,000039412245 | 0,000017887596 | 0,000002254443 | 0,000025657425 | 0,000028120326 |
| A339 | APRICENA | Puglia | Foggia | 0,000253540700 | 0,000175363446 | 0,000199831668 | 0,000195986139 | 0,000110301309 | 0,000267402968 | 0,000214498780 | 0,000160323748 | 0,000213496396 | 0,000219638838 |
| A463 | ASCOLI SATRIANO | Puglia | Foggia | 0,000139876534 | 0,000080728891 | 0,000133473720 | 0,000085344402 | 0,000044710118 | 0,000192363937 | 0,000098657033 | 0,000120527125 | 0,000116803218 | 0,000127838688 |
| A854 | BICCARI | Puglia | Foggia | 0,000065698256 | 0,000034141856 | 0,000054937960 | 0,000032973099 | 0,000021932468 | 0,000084151494 | 0,000038584387 | 0,000006629715 | 0,000047902357 | 0,000053139407 |
| B104 | BOVINO | Puglia | Foggia | 0,000097918150 | 0,000039723750 | 0,000056860430 | 0,000048510046 | 0,000000000000 | 0,000107055748 | 0,000047896507 | 0,000085001639 | 0,000065342863 | 0,000071247664 |
| B357 | CAGNANO VARANO | Puglia | Foggia | 0,000163958632 | 0,000126301350 | 0,000117093652 | 0,000150965576 | 0,000000000000 | 0,000197701873 | 0,000125969684 | 0,000022626999 | 0,000139171262 | 0,000135033922 |
| B584 | CANDELA | Puglia | Foggia | 0,000069771671 | 0,000039021387 | 0,000061002683 | 0,000039988515 | 0,000024284540 | 0,000084840772 | 0,000037148526 | 0,000061138022 | 0,000053687242 | 0,000058492632 |
| B724 | CARAPELLE | Puglia | Foggia | 0,000097360539 | 0,000071501895 | 0,000103575161 | 0,000080263221 | 0,000000000000 | 0,000104703306 | 0,000095068423 | 0,000152539045 | 0,000091390155 | 0,000095293384 |
| B784 | CARLANTINO | Puglia | Foggia | 0,000031167764 | 0,000011968346 | 0,000021522638 | 0,000011367989 | 0,000008320281 | 0,000030278821 | 0,000013401862 | 0,000001578446 | 0,000018690727 | 0,000021259478 |
| B829 | CARPINO | Puglia | Foggia | 0,000095567108 | 0,000047874976 | 0,000057711192 | 0,000072707813 | 0,000000000000 | 0,000110229100 | 0,000068263103 | 0,000008002919 | 0,000072403413 | 0,000072296632 |
| B904 | CASALNUOVO MONTEROTARO | Puglia | Foggia | 0,000043477994 | 0,000017907443 | 0,000033978467 | 0,000021992214 | 0,000000000000 | 0,000050179110 | 0,000023660261 | 0,000001803983 | 0,000029585181 | 0,000032248726 |
| B917 | CASALVECCHIO DI PUGLIA | Puglia | Foggia | 0,000045028100 | 0,000019698041 | 0,000024254196 | 0,000024650029 | 0,000000000000 | 0,000043548356 | 0,000025216072 | 0,000003893686 | 0,000028964972 | 0,000030478616 |
| C198 | CASTELLUCCIO DEI SAURI | Puglia | Foggia | 0,000051868584 | 0,000026365082 | 0,000041657050 | 0,000026949993 | 0,000000000000 | 0,000054333479 | 0,000027840889 | 0,000005228171 | 0,000035369077 | 0,000038322416 |
| C202 | CASTELLUCCIO VALMAGGIORE | Puglia | Foggia | 0,000038444828 | 0,000016793551 | 0,000026994473 | 0,000016944511 | 0,000000000000 | 0,000038006246 | 0,000018359440 | 0,000002818778 | 0,000024069255 | 0,000026568551 |
| C222 | CASTELNUOVO DELLA DAUNIA | Puglia | Foggia | 0,000037830524 | 0,000017755287 | 0,000029753990 | 0,000026561422 | 0,000010562910 | 0,000045362237 | 0,000019824257 | 0,000001979818 | 0,000028294378 | 0,000028902284 |
| C429 | CELENZA VALFORTORE | Puglia | Foggia | 0,000044953486 | 0,000019560164 | 0,000024857737 | 0,000018117090 | 0,000000000000 | 0,000054111398 | 0,000025031125 | 0,000002820458 | 0,000028515416 | 0,000032163055 |
| C442 | CELLE DI SAN VITO | Puglia | Foggia | 0,000016552023 | 0,000002297970 | 0,000001604467 | 0,0000021963 | | | | | | |

| Codice catastale | Denominazione | Regione | Provincia | FUNZIONI GENERALI | POLIZIA LOCALE | ISTRUZIONE PUBBLICA | RIFIUTI | TPL | VIABILITÀ E TERRITORIO | SOCIALE | ASILI NIDO | COMPLESSIVO | COMPLESSIVO SENZA RIFIUTI |
|------------------|------------------------|---------|-----------|-------------------|----------------|---------------------|----------------|----------------|------------------------|----------------|----------------|----------------|---------------------------|
| E549 | LESINA | Puglia | Foggia | 0,000179273040 | 0,000105184394 | 0,000085568741 | 0,000223862642 | 0,000000000000 | 0,000232883234 | 0,000111339173 | 0,000026740999 | 0,000157626757 | 0,000134391801 |
| E716 | LUCERA | Puglia | Foggia | 0,000508958065 | 0,000409274126 | 0,000418932915 | 0,000483834782 | 0,000298426845 | 0,000580438581 | 0,000601780157 | 0,000316821959 | 0,000492412081 | 0,000495420921 |
| E885 | MANFREDONIA | Puglia | Foggia | 0,001043505790 | 0,001048481449 | 0,000809352007 | 0,001136500685 | 0,000394468064 | 0,001158206908 | 0,001088358674 | 0,000440944408 | 0,001013525808 | 0,000970387323 |
| F059 | MATTINATA | Puglia | Foggia | 0,000171591105 | 0,000109614463 | 0,000092511546 | 0,000154392282 | 0,000040015422 | 0,000172592553 | 0,000105936875 | 0,000021691991 | 0,000132376181 | 0,000124653130 |
| F631 | MONTE SANT'ANGELO | Puglia | Foggia | 0,000259089276 | 0,000233519954 | 0,000213825349 | 0,000231304360 | 0,000163614891 | 0,000311505107 | 0,000226671117 | 0,000040351161 | 0,000233865826 | 0,000234764365 |
| F538 | MONTELEONE DI PUGLIA | Puglia | Foggia | 0,000039656141 | 0,000012770357 | 0,000026944062 | 0,000013429338 | 0,000000000000 | 0,000041372187 | 0,000012950733 | 0,000002367699 | 0,000022655245 | 0,000025891610 |
| F777 | MOTTA MONTECORVINO | Puglia | Foggia | 0,000031026482 | 0,000010269398 | 0,000018684066 | 0,000011886454 | 0,000000000000 | 0,000031145185 | 0,000010379430 | 0,000001128076 | 0,000017654698 | 0,000019678146 |
| M266 | ORDONA | Puglia | Foggia | 0,000058210758 | 0,000036049255 | 0,000060136576 | 0,000042482565 | 0,000000000000 | 0,000058491165 | 0,000034295612 | 0,000135496111 | 0,000050241399 | 0,000052963128 |
| G125 | ORSARA DI PUGLIA | Puglia | Foggia | 0,000069266354 | 0,000030726079 | 0,000034160853 | 0,000039389697 | 0,000000000000 | 0,000076574253 | 0,000039782208 | 0,000006091308 | 0,000045861350 | 0,000048131548 |
| G131 | ORTA NOVA | Puglia | Foggia | 0,000242030960 | 0,000187658132 | 0,000234542974 | 0,000323197809 | 0,000000000000 | 0,000271524019 | 0,000281841028 | 0,000061185539 | 0,000253118493 | 0,000228535297 |
| G312 | PANNI | Puglia | Foggia | 0,000037610492 | 0,000011853067 | 0,000021569086 | 0,000019294325 | 0,000000000000 | 0,000041773606 | 0,000011008865 | 0,000001130661 | 0,000022715709 | 0,000023915900 |
| G487 | PESCHICI | Puglia | Foggia | 0,000149026967 | 0,000138708881 | 0,000114185687 | 0,000150692747 | 0,000043475295 | 0,000186148985 | 0,000073852465 | 0,000013267013 | 0,000128278024 | 0,000120415140 |
| G604 | PIETRAMONTECORVINO | Puglia | Foggia | 0,000064788363 | 0,000030202285 | 0,000052856585 | 0,000038879540 | 0,000000000000 | 0,000068362498 | 0,000033230084 | 0,000003463594 | 0,000045153815 | 0,000047354774 |
| G761 | POGGIO IMPERIALE | Puglia | Foggia | 0,000061753884 | 0,000034757473 | 0,000042417667 | 0,000047069755 | 0,000000000000 | 0,000065438833 | 0,000038093635 | 0,000006233377 | 0,000046155708 | 0,000045835068 |
| H287 | RIGNANO GARGANICO | Puglia | Foggia | 0,000049625807 | 0,000024964864 | 0,000030231142 | 0,000026575566 | 0,000000000000 | 0,000061906357 | 0,000030287612 | 0,000005796313 | 0,000034557034 | 0,000037356862 |
| H467 | ROCCHETTA SANT'ANTONIO | Puglia | Foggia | 0,000058430061 | 0,000022341732 | 0,000035249762 | 0,000027128919 | 0,000000000000 | 0,000064261079 | 0,000026286245 | 0,000028104646 | 0,000037413333 | 0,000041021013 |
| H480 | RODI GARGANICO | Puglia | Foggia | 0,000161117397 | 0,000098126185 | 0,000061400030 | 0,000185753708 | 0,000000000000 | 0,000175446986 | 0,000056606991 | 0,000012966507 | 0,000124675785 | 0,000103250197 |
| H568 | ROSETO VALFORTORE | Puglia | Foggia | 0,000039370282 | 0,000015053022 | 0,000032374196 | 0,000014449646 | 0,000000000000 | 0,000042763107 | 0,000014162647 | 0,000001804418 | 0,000024060966 | 0,000027432531 |
| H926 | SAN GIOVANNI ROTONDO | Puglia | Foggia | 0,000494033664 | 0,000334247065 | 0,000462403374 | 0,000401659773 | 0,000330871077 | 0,000614631612 | 0,000449163687 | 0,000617682744 | 0,000461764526 | 0,000482848735 |
| H985 | SAN MARCO IN LAMIS | Puglia | Foggia | 0,000225719736 | 0,000112033016 | 0,000198633319 | 0,000199445595 | 0,000000000000 | 0,000298561501 | 0,000211309235 | 0,000240676538 | 0,000207140775 | 0,000209840175 |
| H986 | SAN MARCO LA CATOLA | Puglia | Foggia | 0,000033274561 | 0,000013144139 | 0,000024262841 | 0,000020535929 | 0,000000000000 | 0,000033014595 | 0,000013712575 | 0,000001692653 | 0,000022025683 | 0,000022548276 |
| I054 | SAN NICANDRO GARGANICO | Puglia | Foggia | 0,000306639338 | 0,000239258637 | 0,000233096655 | 0,000268334260 | 0,000147233338 | 0,000343922340 | 0,000288624699 | 0,000054306607 | 0,000269175011 | 0,000269469939 |
| I072 | SAN PAOLO DI CIVITATE | Puglia | Foggia | 0,000116735039 | 0,000073081764 | 0,000088184050 | 0,000115413343 | 0,000000000000 | 0,000124265571 | 0,000087376188 | 0,000011509894 | 0,000098103529 | 0,000092031401 |
| I158 | SAN SEVERO | Puglia | Foggia | 0,000742747586 | 0,000763866760 | 0,000868649732 | 0,000870697501 | 0,000455363030 | 0,000990271398 | 0,001019503889 | 0,000246542615 | 0,000837663568 | 0,000826075560 |
| I193 | SANT'AGATA DI PUGLIA | Puglia | Foggia | 0,000062657232 | 0,000025084602 | 0,000050512495 | 0,000055103730 | 0,000024557894 | 0,000087334257 | 0,000027859451 | 0,000049274386 | 0,000052307202 | 0,000051326205 |
| I641 | SERRACAPRIOLA | Puglia | Foggia | 0,000086876693 | 0,000063095762 | 0,000053037479 | 0,000060670577 | 0,000000000000 | 0,000110501533 | 0,000062879672 | 0,000014645142 | 0,000067478573 | 0,000069866757 |
| I962 | STORNARA | Puglia | Foggia | 0,000095450511 | 0,000066886552 | 0,000097456629 | 0,000087112695 | 0,000000000000 | 0,000096858316 | 0,000087765014 | 0,000021300983 | 0,000084543584 | 0,000083642363 |
| I963 | STORNARELLA | Puglia | Foggia | 0,000087893742 | 0,000056152118 | 0,000093992238 | 0,000089439203 | 0,000000000000 | 0,000088878301 | 0,000077183869 | 0,000021925471 | 0,000079912514 | 0,000076570637 |
| L273 | TORREMAGGIORE | Puglia | Foggia | 0,000276643380 | 0,000192652541 | 0,000268262238 | 0,000262159990 | 0,000000000000 | 0,000343244922 | 0,000270650952 | 0,000083352542 | 0,000256447411 | 0,000254443489 |
| L447 | TROIA | Puglia | Foggia | 0,000147947886 | 0,000094907339 | 0,000138351584 | 0,000087093957 | 0,000060945013 | 0,000158978792 | 0,000109364683 | 0,000167809277 | 0,000120475040 | 0,000132184825 |
| L842 | VICO DEL GARGANO | Puglia | Foggia | 0,000201341823 | 0,000136214977 | 0,000138564659 | 0,000172037990 | 0,000068756601 | 0,000236694433 | 0,000126554343 | 0,000124138008 | 0,000166352481 | 0,000164358056 |
| L858 | VIESTE | Puglia | Foggia | 0,000400179212 | 0,000454143558 | 0,000296430871 | 0,000548577046 | 0,000160832111 | 0,000522080292 | 0,000263138707 | 0,000196504101 | 0,000406515333 | 0,000356681357 |
| M131 | VOLTURARA APPULA | Puglia | Foggia | 0,000022508796 | 0,000005772884 | 0,000005050235 | 0,000007031498 | 0,000000000000 | 0,000026151109 | 0,000006346564 | 0,000000848495 | 0,000011414886 | 0,000012952539 |
| M132 | VOLTURINO | Puglia | Foggia | 0,000047164492 | 0,000021595827 | 0,000035610317 | 0,000021067317 | 0,000000000000 | 0,000052330609 | 0,000023966427 | 0,000004519640 | 0,000030940484 | 0,000034403903 |
| M267 | ZAPPONETA | Puglia | Foggia | 0,000074278157 | 0,000052973964 | 0,000055747303 | 0,000055331868 | 0,000000000000 | 0,000076806397 | 0,000052300975 | 0,000015037429 | 0,000057636770 | 0,000058445309 |
| A184 | ALESSANO | Puglia | Lecce | 0,000129394250 | 0,000112529982 | 0,000097254124 | 0,000120109172 | 0,000068884801 | 0,000122090194 | 0,000112680168 | 0,000156375032 | 0,000117220938 | 0,000116207772 |
| A185 | ALEZIO | Puglia | Lecce | 0,000108965184 | 0,000062396303 | 0,000093739154 | 0,000106249496 | 0,000000000000 | 0,000098682571 | 0,000085029369 | 0,000015969533 | 0,000090944328 | 0,000085575412 |
| A208 | ALLISTE | Puglia | Lecce | 0,000152024951 | 0,000105971807 | 0,000124066044 | 0,000129769271 | 0,000000000000 | 0,000145573412 | 0,000113663943 | 0,000026547560 | 0,000122856831 | 0,000120432009 |
| A281 | ANDRANO | Puglia | Lecce | 0,000099541700 | 0,000075039449 | 0,000067536762 | 0,000091722201 | 0,000000000000 | 0,000095997000 | 0,000076081494 | 0,000015263419 | 0,000081060319 | 0,000077320227 |
| A350 | ARADEO | Puglia | Lecce | 0,000141105174 | 0,000108882793 | 0,000139207790 | 0,000177701357 | 0,000000000000 | 0,000131631964 | 0,000141389688 | 0,000366325997 | 0,000151098426 | 0,000141766356 |
| A425 | ARNESANO | Puglia | Lecce | 0,000074385590 | 0,000048559307 | 0,000067013767 | 0,000070050809 | 0,000000000000 | 0,000067722015 | 0,000056301573 | 0,000029571615 | 0,000062737335 | 0,000060171834 |
| A572 | BAGNOLO DEL SALENTO | Puglia | Lecce | 0,000043714515 | 0,000023453301 | 0,000027681279 | 0,000031868728 | 0,000000000000 | 0,00003222065 | 0,000023386406 | 0,000003886711 | 0,000029734412 | 0,000028985713 |
| B086 | BOTRUGNO | Puglia | Lecce | 0,000063764394 | 0,000033269166 | 0,000039475068 | 0,000048766428 | 0,000000000000 | 0,000050074806 | 0,000036379902 | 0,000004967646 | 0,000044351900 | 0,000042803322 |
| B413 | CALIMERA | Puglia | Lecce | 0,000112926784 | 0,000076782000 | 0,000090529618 | 0,000134347867 | 0,000000000000 | 0,000102806254 | 0,000112527180 | 0,000189890459 | 0,000111060227 | 0,000102891132 |
| B506 | CAMPI SALENTINA | Puglia | Lecce | 0,000186519426 | 0,000134567602 | 0,000143013563 | 0,000143414191 | 0,000068961425 | 0,000172301747 | 0,000165516355 | 0,000197727118 | 0,000157683081 | 0,000162688480 |
| B616 | CANNOLE | Puglia | Lecce | 0,000040573441 | 0,000023410472 | 0,000033121988 | 0,000028043997 | 0,000011512412 | 0,000036070989 | 0,000023797896 | 0,000002730812 | 0,000029608479 | 0,000030157285 |
| B690 | CAPRARICA DI LECCE | Puglia | Lecce | 0,000056209784 | 0,000029789450 | 0,000035369617 | 0,000043427068 | 0,000000000000 | 0,000045870758 | 0,000032197235 | 0,000072006074 | 0,000042155418 | 0,000041709335 |
| B792 | CARMIANO | Puglia | Lecce | 0,000186728266 | 0,000123703586 | 0,000151333084 | 0,000230724990 | 0,000000000000 | 0,000175779832 | 0,000200428462 | 0,000030822082 | 0,000177839132 | 0,000159287246 |
| B822 | CARPIGNANO SALENTINO | Puglia | Lecce | 0,000090434816 | 0,000047387954 | 0,000052387892 | 0,000071835571 | 0,000033607793 | 0,000080920933 | 0,000056882810 | 0,000007814316 | 0,000066282545 | 0,000064334593 |
| B936 | CASARANO | Puglia | Lecce | 0,000313484736 | 0,000448285172 | 0,000305995070 | 0,000363497872 | 0,000227833843 | 0,000292527696 | 0,000322657480 | 0,000166167617 | 0,000325201722 | 0,000311767776 |
| C334 | CASTRI DI LECCE | Puglia | Lecce | 0,000060966890 | 0,000032467654 | 0,000039067713 | 0,000048149698 | 0,000000000000 | 0,000051086020 | 0,000038295054 | 0,000006334550 | 0,000044008174 | 0,000042555364 |
| C335 | CASTRIGNANO DE' GRECI | Puglia | Lecce | 0,000072663464 | 0,000039707087 | 0,000043986501 | 0,000071885835 | 0,000000000000 | 0,000058966038 | 0,000057167559 | 0,000099682890 | 0,000061065591 | 0,000057269946 |
| C336 | CASTRIGNANO DEL CAPO | Puglia | Lecce | 0,000157681996 | 0,000085674610 | 0,000069155359 | 0,000163538472 | 0,000038355859 | 0,000153045697 | 0,000094113122 | 0,000017016998 | 0,000122942521 | 0,000108701826 |
| M261 | CASTRO | Puglia | Lecce | 0,000075943235 | 0,000040103379 | 0,000028192905 | 0,000079961651 | 0,000018851770 | 0,000061854062 | 0,000036753502 | 0,000006 | | |

| Codice catastale | Denominazione | Regione | Provincia | FUNZIONI GENERALI | POLIZIA LOCALE | ISTRUZIONE PUBBLICA | RIFIUTI | TPL | VIABILITÀ E TERRITORIO | SOCIALE | ASILI NIDO | COMPLESSIVO | COMPLESSIVO SENZA RIFIUTI |
|------------------|----------------------|---------|-----------|-------------------|----------------|---------------------|----------------|----------------|------------------------|----------------|----------------|----------------|---------------------------|
| D305 | DISO | Puglia | Lecce | 0,000075050505 | 0,000049162992 | 0,000036950364 | 0,000070169801 | 0,000000000000 | 0,000076162107 | 0,000047292940 | 0,000039351675 | 0,000059017313 | 0,000055105121 |
| D851 | GAGLIANO DEL CAPO | Puglia | Lecce | 0,000112226389 | 0,000079694477 | 0,000076302111 | 0,000101865767 | 0,000000000000 | 0,000106473865 | 0,000081374032 | 0,000061799269 | 0,000091500773 | 0,000087864826 |
| D862 | GALATINA | Puglia | Lecce | 0,000411068725 | 0,000410503513 | 0,000338866306 | 0,000487830251 | 0,000254463658 | 0,000417358449 | 0,000495328852 | 0,000297793497 | 0,000425842221 | 0,000404097376 |
| D863 | GALATONE | Puglia | Lecce | 0,000305864161 | 0,000259098957 | 0,000250715327 | 0,000378498050 | 0,000097990468 | 0,000303184409 | 0,000268535993 | 0,000443425040 | 0,000306679176 | 0,000281485759 |
| D883 | GALLIPOLI | Puglia | Lecce | 0,000569083578 | 0,000478514881 | 0,000274713381 | 0,000631253586 | 0,000213081875 | 0,000507577971 | 0,000372679245 | 0,000155188312 | 0,000475160611 | 0,000420404594 |
| E053 | GIUGGIANELLO | Puglia | Lecce | 0,000035462918 | 0,000014997704 | 0,000019268227 | 0,000022684170 | 0,000000000000 | 0,000025110575 | 0,000015231883 | 0,000001698211 | 0,000021779201 | 0,000021461746 |
| E061 | GIURDIGNANO | Puglia | Lecce | 0,000047355419 | 0,000016025490 | 0,000050911719 | 0,000034696998 | 0,000009362743 | 0,000043783277 | 0,000022585416 | 0,000005007337 | 0,000035216099 | 0,000035398195 |
| E227 | GUAGNANO | Puglia | Lecce | 0,000111577814 | 0,000078070856 | 0,000078070856 | 0,000131058459 | 0,000000000000 | 0,000103347682 | 0,000092972837 | 0,000010114752 | 0,000097971749 | 0,000086365227 |
| E506 | LECCE | Puglia | Lecce | 0,001775758510 | 0,003116097418 | 0,001509809758 | 0,002142223235 | 0,004245396361 | 0,001859785086 | 0,002214583116 | 0,001317457589 | 0,002070525611 | 0,002045374727 |
| E538 | LEQUILE | Puglia | Lecce | 0,000160742587 | 0,000101496520 | 0,000130367453 | 0,000172822421 | 0,000000000000 | 0,000146177308 | 0,000129681340 | 0,000042825715 | 0,000139432749 | 0,000127719951 |
| E563 | LEVERANO | Puglia | Lecce | 0,000207895708 | 0,000156617341 | 0,000254494672 | 0,000267341009 | 0,000095359346 | 0,000206992542 | 0,000233938203 | 0,000178716156 | 0,000224952949 | 0,000210083597 |
| E629 | LIZZANELLO | Puglia | Lecce | 0,000165110760 | 0,000126116789 | 0,000179322309 | 0,000182729077 | 0,000077885322 | 0,000172536089 | 0,000174457469 | 0,000278318260 | 0,000172679207 | 0,000169153803 |
| E815 | MAGLIE | Puglia | Lecce | 0,000255361134 | 0,000397910739 | 0,000202057709 | 0,000264136853 | 0,000210378634 | 0,000247284258 | 0,000235038061 | 0,000245696050 | 0,000254565713 | 0,000251208243 |
| E979 | MARTANO | Puglia | Lecce | 0,000139364880 | 0,000103671987 | 0,000103119619 | 0,000156361089 | 0,000095358764 | 0,000128716538 | 0,000143854709 | 0,000130592125 | 0,000134233106 | 0,000126470808 |
| E984 | MARTIGNANO | Puglia | Lecce | 0,000043649679 | 0,000019975308 | 0,000029177866 | 0,000028118011 | 0,000000000000 | 0,000031270753 | 0,000021909897 | 0,000003231786 | 0,000028251059 | 0,000028297731 |
| F054 | MATINO | Puglia | Lecce | 0,000175954481 | 0,000123203741 | 0,000140071807 | 0,000204883711 | 0,000000000000 | 0,000181124271 | 0,000185605112 | 0,000034692680 | 0,000166017401 | 0,000152383448 |
| F101 | MELENDUGNO | Puglia | Lecce | 0,000296645462 | 0,000198388600 | 0,000135970384 | 0,000378703508 | 0,000075323362 | 0,000374962595 | 0,000172397671 | 0,000245538015 | 0,000271102873 | 0,000233357535 |
| F109 | MELISSANO | Puglia | Lecce | 0,000107943801 | 0,000077159256 | 0,000095888751 | 0,000125839990 | 0,000047781722 | 0,000101852605 | 0,000110454291 | 0,000020526812 | 0,000103200920 | 0,000095259337 |
| F117 | MELPIGNANO | Puglia | Lecce | 0,000053307576 | 0,000030959019 | 0,000033265645 | 0,000050150720 | 0,000000000000 | 0,000043154653 | 0,000030053271 | 0,000006331629 | 0,000039948925 | 0,000036370227 |
| F194 | MIGGIANO | Puglia | Lecce | 0,000060324917 | 0,000036436323 | 0,000050703139 | 0,000058802964 | 0,000030337232 | 0,000053711713 | 0,000051441521 | 0,000008062636 | 0,000051855529 | 0,000049418431 |
| F221 | MINERVINO DI LECCE | Puglia | Lecce | 0,000082795719 | 0,000038196170 | 0,000057795203 | 0,000082198576 | 0,000000000000 | 0,000079383486 | 0,000053840962 | 0,000007314685 | 0,000065771027 | 0,000060008391 |
| F604 | MONTERONI DI LECCE | Puglia | Lecce | 0,000208097656 | 0,000154676820 | 0,000182162143 | 0,000256605932 | 0,000000000000 | 0,000197311463 | 0,000225550580 | 0,000321574763 | 0,000212574045 | 0,000197128053 |
| F623 | MONTESANO SALENTINO | Puglia | Lecce | 0,000052447814 | 0,000030805550 | 0,000041722164 | 0,000041079251 | 0,000000000000 | 0,000045318898 | 0,000031998741 | 0,000006586840 | 0,000039085479 | 0,000038386081 |
| F716 | MORCIANO DI LEUCA | Puglia | Lecce | 0,000095300216 | 0,000057955263 | 0,000043228313 | 0,000087057700 | 0,000000000000 | 0,000089716400 | 0,000057781890 | 0,000007240241 | 0,000070782579 | 0,000065073412 |
| F816 | MURO LECCESE | Puglia | Lecce | 0,000103539885 | 0,000059099249 | 0,000060889801 | 0,000085766129 | 0,000000000000 | 0,000089462544 | 0,000073095587 | 0,000014498394 | 0,000077055421 | 0,000073999782 |
| F842 | NARDÒ | Puglia | Lecce | 0,000652233282 | 0,000629065964 | 0,000441509851 | 0,000802993172 | 0,000197314485 | 0,000731206950 | 0,000621558944 | 0,000116910112 | 0,000631380535 | 0,000571180360 |
| F881 | NEVIANO | Puglia | Lecce | 0,00009703434 | 0,000057531424 | 0,000064753856 | 0,000081899050 | 0,000035248094 | 0,000091339129 | 0,000075828544 | 0,000010510027 | 0,000077353010 | 0,000075758300 |
| F916 | NOCIGLIA | Puglia | Lecce | 0,000053974272 | 0,000030759542 | 0,000030513986 | 0,000037147781 | 0,000000000000 | 0,000046821027 | 0,000030442645 | 0,000063584001 | 0,000039040000 | 0,000039703774 |
| F970 | NOVOLI | Puglia | Lecce | 0,000124768264 | 0,000092424586 | 0,000083643184 | 0,000172167381 | 0,000048941128 | 0,000113680675 | 0,000133453625 | 0,000016680433 | 0,000122841363 | 0,000105538237 |
| G136 | ORTELLE | Puglia | Lecce | 0,000059888896 | 0,000031869166 | 0,000028770873 | 0,000029048798 | 0,000000000000 | 0,000051293142 | 0,000031709775 | 0,000003396433 | 0,000036346792 | 0,000038906863 |
| G188 | OTRANTO | Puglia | Lecce | 0,000220074779 | 0,000217188195 | 0,000116017836 | 0,000253072433 | 0,000000000000 | 0,000211518797 | 0,000112144434 | 0,000157114643 | 0,000187467462 | 0,000164453826 |
| G285 | PALMARIGGI | Puglia | Lecce | 0,000038887414 | 0,000018064178 | 0,000026404425 | 0,000022422337 | 0,000000000000 | 0,000028456491 | 0,000020178463 | 0,000001731388 | 0,000024687425 | 0,000025481997 |
| G325 | PARABITA | Puglia | Lecce | 0,000149753543 | 0,000102136279 | 0,000109260199 | 0,000175760915 | 0,000064238423 | 0,000138963985 | 0,000145390690 | 0,000026280750 | 0,000138398823 | 0,000125293887 |
| G378 | PATÙ | Puglia | Lecce | 0,000056810570 | 0,000028293387 | 0,000045099017 | 0,000000000000 | 0,000047833439 | 0,000024833163 | 0,000005198124 | 0,000038094338 | 0,000035637160 | 0,000035637160 |
| G751 | POGGIARDO | Puglia | Lecce | 0,000124215569 | 0,000072860225 | 0,000089404466 | 0,000121931125 | 0,000045631930 | 0,000104445193 | 0,000096635886 | 0,000015902334 | 0,000102138456 | 0,000095195366 |
| M263 | PORTO CESAREO | Puglia | Lecce | 0,000272192907 | 0,000128170919 | 0,000106718454 | 0,000390447384 | 0,000000000000 | 0,000281883185 | 0,000104768318 | 0,000025804038 | 0,000228155364 | 0,000171224778 |
| M428 | PRESICCE-ACQUARICA | Puglia | Lecce | 0,000213842765 | 0,000121835633 | 0,000139486009 | 0,000180379158 | 0,000063099128 | 0,000180663107 | 0,000167274096 | 0,000019649111 | 0,000165476823 | 0,000160249217 |
| H147 | RACALE | Puglia | Lecce | 0,000232328317 | 0,000178290311 | 0,000184930068 | 0,000284226252 | 0,000000000000 | 0,000230297192 | 0,000184777715 | 0,000036958692 | 0,000213094934 | 0,000188142705 |
| H632 | RUFFANO | Puglia | Lecce | 0,000165242591 | 0,000106127709 | 0,000176052435 | 0,000121559737 | 0,000051708186 | 0,000157756856 | 0,000150306605 | 0,000022215714 | 0,000138752217 | 0,000144783185 |
| H708 | SALICE SALENTINO | Puglia | Lecce | 0,000157131499 | 0,000096842167 | 0,000106868710 | 0,000160723411 | 0,000048598836 | 0,000137116212 | 0,000131467002 | 0,000016679161 | 0,000131992452 | 0,000121913889 |
| H729 | SALVE | Puglia | Lecce | 0,000150661842 | 0,000096130186 | 0,000053865911 | 0,000177833808 | 0,000000000000 | 0,000166439630 | 0,000082298682 | 0,000017636480 | 0,000122546624 | 0,000103152375 |
| M264 | SAN CASSIANO | Puglia | Lecce | 0,000050505557 | 0,000023737387 | 0,000040945433 | 0,000040945433 | 0,000000000000 | 0,000037126109 | 0,000027433866 | 0,000004464492 | 0,000034533909 | 0,0000325284803 |
| H793 | SAN CESARIO DI LECCE | Puglia | Lecce | 0,000126210113 | 0,000102458895 | 0,000117192261 | 0,000169781009 | 0,000000000000 | 0,000114666188 | 0,000124849798 | 0,000224604271 | 0,000132762777 | 0,000119777113 |
| H826 | SAN DONATO DI LECCE | Puglia | Lecce | 0,000110361315 | 0,000068676432 | 0,000077055781 | 0,000087307768 | 0,000000000000 | 0,000096812117 | 0,000083151204 | 0,000010327926 | 0,000083827056 | 0,000082606054 |
| I115 | SAN PIETRO IN LAMA | Puglia | Lecce | 0,000057838881 | 0,000035777970 | 0,000050974084 | 0,000065341696 | 0,000000000000 | 0,000052212643 | 0,000051774624 | 0,000076687822 | 0,000054581356 | 0,000050806726 |
| H757 | SANARICA | Puglia | Lecce | 0,000038475149 | 0,000016882886 | 0,000020951666 | 0,000023894204 | 0,000000000000 | 0,000031502038 | 0,000018310617 | 0,000004204365 | 0,000024368145 | 0,000024534399 |
| I059 | SANNICOLA | Puglia | Lecce | 0,000137720855 | 0,000078488086 | 0,000102306250 | 0,000122415079 | 0,000047466842 | 0,000123674180 | 0,000092533669 | 0,000013486512 | 0,000108596013 | 0,000103748409 |
| I172 | SANTA CESAREA TERME | Puglia | Lecce | 0,000094076429 | 0,000086464738 | 0,000050890884 | 0,000072955414 | 0,000046105752 | 0,000094627154 | 0,000051786984 | 0,000008322764 | 0,000071064763 | 0,000070401539 |
| I549 | SCORRANO | Puglia | Lecce | 0,000128967238 | 0,000079171340 | 0,000102391336 | 0,000124958643 | 0,000021932294 | 0,000114373384 | 0,000102922871 | 0,000192939687 | 0,000114194403 | 0,000110418405 |
| I559 | SEGLI | Puglia | Lecce | 0,000045383368 | 0,000020106791 | 0,000029118653 | 0,000037272627 | 0,000000000000 | 0,000036147547 | 0,000026389945 | 0,000004732291 | 0,000032303248 | 0,000030560034 |
| I780 | SOGLIANO CAVOUR | Puglia | Lecce | 0,000067249062 | 0,000043302793 | 0,000049208391 | 0,000069386480 | 0,000024024028 | 0,000059265787 | 0,000059037752 | 0,000122846676 | 0,000062299963 | 0,000059814077 |
| I800 | SOLETO | Puglia | Lecce | 0,000115522987 | 0,000066770794 | 0,000069101567 | 0,000080608704 | 0,000038832362 | 0,000101954657 | 0,000081236806 | 0,000024007423 | 0,000084053721 | 0,000085262202 |
| I887 | SPECCHIA | Puglia | Lecce | 0,000113111331 | 0,000055744806 | 0,000068330272 | 0,000091934719 | 0,000026192020 | 0,000094048735 | 0,000064133863 | 0,000010734092 | 0,000081138617 | 0,000077351441 |
| I923 | SPONGANO | Puglia | Lecce | 0,000077602904 | 0,000041799724 | 0,000056475537 | 0,000061764742 | 0,000000000000 | 0,000067424266 | 0,000053218821 | 0,000007855993 | 0,000058023288 | 0,000056710820 |

| Codice catastale | Denominazione | Regione | Provincia | FUNZIONI GENERALI | POLIZIA LOCALE | ISTRUZIONE PUBBLICA | RIFIUTI | TPL | VIABILITÀ E TERRITORIO | SOCIALE | ASILI NIDO | COMPLESSIVO | COMPLESSIVO SENZA RIFIUTI |
|------------------|-----------------------------|---------|-----------|-------------------|----------------|---------------------|----------------|----------------|------------------------|----------------|----------------|----------------|---------------------------|
| L166 | TIGGIANO | Puglia | Lecce | 0,000062862372 | 0,000043684199 | 0,000053835652 | 0,000049860809 | 0,000014950483 | 0,000055958420 | 0,000036406381 | 0,000011324484 | 0,000048493215 | 0,000048013475 |
| L383 | TREPUIZZI | Puglia | Lecce | 0,000208844648 | 0,000175836520 | 0,000191153812 | 0,000269154509 | 0,000097044713 | 0,000220402201 | 0,000239009149 | 0,000370735978 | 0,000228551363 | 0,000214308143 |
| L419 | TRICASE | Puglia | Lecce | 0,000352294924 | 0,000386661633 | 0,000277390168 | 0,000352795710 | 0,000147302181 | 0,000341088977 | 0,000309049386 | 0,000470525783 | 0,000334815376 | 0,000328508036 |
| L462 | TUGLIE | Puglia | Lecce | 0,000095752052 | 0,000057636795 | 0,000065639831 | 0,000079139958 | 0,000032448727 | 0,000085143934 | 0,000080123374 | 0,000014618164 | 0,000075979729 | 0,000074871149 |
| L484 | UGENTO | Puglia | Lecce | 0,000381036211 | 0,000290441350 | 0,000177463826 | 0,000417140240 | 0,000095233236 | 0,000416243384 | 0,000224269118 | 0,000042427017 | 0,000315083923 | 0,000279283482 |
| L485 | UGGIANO LA CHIESA | Puglia | Lecce | 0,000106306348 | 0,000054438272 | 0,000068293136 | 0,000079555856 | 0,000028684791 | 0,000095237434 | 0,000063374361 | 0,000011301413 | 0,000076629869 | 0,000075603459 |
| L711 | VEGLIE | Puglia | Lecce | 0,000205183862 | 0,000141346679 | 0,000217112443 | 0,000241058511 | 0,000000000000 | 0,000201099212 | 0,000232498405 | 0,000361588877 | 0,000214672046 | 0,000205415911 |
| L776 | VERNOLE | Puglia | Lecce | 0,000146477921 | 0,000121450680 | 0,000110921597 | 0,000130084593 | 0,000000000000 | 0,000145084949 | 0,000119843410 | 0,000020008999 | 0,000121860525 | 0,000118975596 |
| M187 | ZOLLINO | Puglia | Lecce | 0,000052051954 | 0,000022507381 | 0,000027972596 | 0,000034566056 | 0,000000000000 | 0,000037800750 | 0,000027135693 | 0,000003578831 | 0,000033186377 | 0,000032702398 |
| A514 | AVETRANA | Puglia | Taranto | 0,000137041412 | 0,000078797303 | 0,000088870887 | 0,000105402173 | 0,000063629539 | 0,000125978163 | 0,000106272832 | 0,000130648045 | 0,000109780274 | 0,000111316073 |
| B808 | CAROSINO | Puglia | Taranto | 0,000098999226 | 0,000071779597 | 0,000114297534 | 0,000111184765 | 0,000033567421 | 0,000095382443 | 0,000100435864 | 0,000039110922 | 0,000097598023 | 0,000092831916 |
| C136 | CASTELLANETA | Puglia | Taranto | 0,000379773670 | 0,000395375330 | 0,000231437079 | 0,000421930840 | 0,000193751178 | 0,000453692065 | 0,000306009582 | 0,000130887683 | 0,000354153101 | 0,000330377277 |
| D171 | CRISPIANO | Puglia | Taranto | 0,000262080790 | 0,000176018307 | 0,000196172085 | 0,000199507180 | 0,000102103424 | 0,000253782687 | 0,000218831257 | 0,000286896990 | 0,000219307121 | 0,000226252762 |
| D463 | FAGGIANO | Puglia | Taranto | 0,000072338497 | 0,000039660847 | 0,000050882046 | 0,000054837401 | 0,000023974599 | 0,000063814994 | 0,000046418522 | 0,000029918361 | 0,000054478601 | 0,000054352737 |
| D754 | FRAGAGNANO | Puglia | Taranto | 0,000103234760 | 0,000059999719 | 0,000072792610 | 0,000080306576 | 0,000000000000 | 0,000092818282 | 0,000076627415 | 0,000009239973 | 0,000077934741 | 0,000077102723 |
| E036 | GINOSA | Puglia | Taranto | 0,000460423903 | 0,000402252775 | 0,000366856952 | 0,000508711055 | 0,000149611948 | 0,000547884236 | 0,000437462647 | 0,000289995375 | 0,000446843781 | 0,000425141295 |
| E205 | GROTtagLIE | Puglia | Taranto | 0,000468293248 | 0,000360615494 | 0,000447911199 | 0,000507277950 | 0,000287351863 | 0,000489195510 | 0,000579942976 | 0,000617036160 | 0,000487920085 | 0,000481129519 |
| E469 | LATERZA | Puglia | Taranto | 0,000275058448 | 0,000173679507 | 0,000273076650 | 0,000222364543 | 0,000116714242 | 0,000281981113 | 0,000230277078 | 0,000109413874 | 0,000236393998 | 0,000241315405 |
| E537 | LEPORANO | Puglia | Taranto | 0,000162234934 | 0,000138778020 | 0,000111721947 | 0,000211981905 | 0,000153229625 | 0,000172685374 | 0,000125999087 | 0,000033472955 | 0,000157325234 | 0,000138152164 |
| E630 | LIZZANO | Puglia | Taranto | 0,000185056502 | 0,000161129034 | 0,000152974877 | 0,000205078729 | 0,000000000000 | 0,000196282500 | 0,000162665403 | 0,000034033997 | 0,000170370421 | 0,000158195058 |
| E882 | MANDURIA | Puglia | Taranto | 0,000626735925 | 0,000555077626 | 0,000394884189 | 0,000709484511 | 0,000317541345 | 0,000721427264 | 0,000620361578 | 0,000109658219 | 0,000593278350 | 0,000552514270 |
| E986 | MARTINA FRANCA | Puglia | Taranto | 0,000789059727 | 0,000661866118 | 0,000610088453 | 0,000961233290 | 0,000537699081 | 0,000892599372 | 0,000892070692 | 0,001077208059 | 0,000832890617 | 0,000787869157 |
| E995 | MARUGGIO | Puglia | Taranto | 0,000144529755 | 0,000100711669 | 0,000069925423 | 0,000197857803 | 0,000000000000 | 0,000170863250 | 0,000093334063 | 0,000026547557 | 0,000131539838 | 0,000108276091 |
| F027 | MASSAFRA | Puglia | Taranto | 0,000588975302 | 0,000569590934 | 0,000451968721 | 0,000628550653 | 0,000311589327 | 0,000609037521 | 0,000624141956 | 0,000969818079 | 0,000593499153 | 0,000581203401 |
| F531 | MONTEIASI | Puglia | Taranto | 0,000082923358 | 0,000090052961 | 0,000090051994 | 0,000086252684 | 0,000000000000 | 0,000077672559 | 0,000077948226 | 0,000031419836 | 0,000077075976 | 0,000073856870 |
| F563 | MONTEMESOLA | Puglia | Taranto | 0,000078091097 | 0,000043919407 | 0,000057865651 | 0,000057871187 | 0,000000000000 | 0,000068181864 | 0,000055449422 | 0,000007866820 | 0,000057871227 | 0,000057871241 |
| F587 | MONTEPARANO | Puglia | Taranto | 0,000043824804 | 0,000025187128 | 0,000036628786 | 0,000034365660 | 0,000000000000 | 0,000035816872 | 0,000031562615 | 0,000032831645 | 0,000034419516 | 0,000034438409 |
| F784 | MOTTOLA | Puglia | Taranto | 0,000270120295 | 0,000135758126 | 0,000229854982 | 0,000246504189 | 0,000000000000 | 0,000333386572 | 0,000248669342 | 0,000116849222 | 0,000238894148 | 0,000236224614 |
| G251 | PALAGIANELLO | Puglia | Taranto | 0,000144903399 | 0,000096362811 | 0,000110157883 | 0,000114929607 | 0,000000000000 | 0,000136177983 | 0,000115581759 | 0,000042815724 | 0,000114943256 | 0,000114948044 |
| G252 | PALAGIANO | Puglia | Taranto | 0,000285185076 | 0,000266294125 | 0,000242903505 | 0,000350271007 | 0,000000000000 | 0,000296823826 | 0,000275776838 | 0,000280611139 | 0,000285639021 | 0,000262966700 |
| H090 | PULSANO | Puglia | Taranto | 0,000245106616 | 0,000187094674 | 0,000174016774 | 0,000287359922 | 0,000082616216 | 0,000239285569 | 0,000202268028 | 0,000065370692 | 0,000223193752 | 0,000200684834 |
| H409 | ROCCAFORZATA | Puglia | Taranto | 0,000040413404 | 0,000019666121 | 0,000029511207 | 0,000029840960 | 0,000008249576 | 0,000029691123 | 0,000022402890 | 0,000031966583 | 0,000029358415 | 0,000029189143 |
| H882 | SAN GIORGIO IONICO | Puglia | Taranto | 0,000217261400 | 0,000162811791 | 0,000222192800 | 0,000245353887 | 0,000000000000 | 0,000207101060 | 0,000228388662 | 0,000060988613 | 0,000208756970 | 0,000195919100 |
| I018 | SAN MARZANO DI SAN GIUSEPPE | Puglia | Taranto | 0,000133090390 | 0,000099867520 | 0,000149035523 | 0,000140905063 | 0,000000000000 | 0,000130174628 | 0,000134199723 | 0,000048120789 | 0,000127058761 | 0,000122201602 |
| I467 | SAVA | Puglia | Taranto | 0,000230077697 | 0,000185349207 | 0,000213845068 | 0,000302309605 | 0,000000000000 | 0,000239209659 | 0,000270584088 | 0,000424462083 | 0,000250931417 | 0,000232908409 |
| M298 | STATTE | Puglia | Taranto | 0,000169261642 | 0,000145743367 | 0,000172395604 | 0,000221046136 | 0,000000000000 | 0,000192315888 | 0,000224446267 | 0,000053947336 | 0,000182771924 | 0,000169345673 |
| L049 | TARANTO | Puglia | Taranto | 0,002695964161 | 0,004635944917 | 0,002811905629 | 0,003863817407 | 0,007636680282 | 0,003116695754 | 0,004872900026 | 0,004451075555 | 0,003766463053 | 0,003732312018 |
| L294 | TORRICELLA | Puglia | Taranto | 0,000107166371 | 0,000070433810 | 0,000063049670 | 0,000124613766 | 0,000000000000 | 0,000126542083 | 0,000068331878 | 0,000031406491 | 0,000093261270 | 0,000082263095 |
| A291 | ANGHIARI | Toscana | Arezzo | 0,000127337746 | 0,000074027389 | 0,000106337430 | 0,000136437683 | 0,000069276722 | 0,000133104042 | 0,000095605402 | 0,000162858002 | 0,000118519686 | 0,000112234213 |
| A390 | AREZZO | Toscana | Arezzo | 0,001684805813 | 0,002092889497 | 0,001972068547 | 0,002262379838 | 0,002824884015 | 0,001905559508 | 0,002296589379 | 0,003390405334 | 0,002124983539 | 0,002076786149 |
| A541 | BADIA TEDALDA | Toscana | Arezzo | 0,000039636380 | 0,000015165090 | 0,000029929392 | 0,000020550486 | 0,000014833742 | 0,000045761837 | 0,000015517710 | 0,000031165863 | 0,000027578037 | 0,000030043239 |
| A851 | BIBBIENA | Toscana | Arezzo | 0,000218064216 | 0,000126804708 | 0,000198581388 | 0,000221020449 | 0,000000000000 | 0,000235214440 | 0,000209011482 | 0,000249280073 | 0,000204666524 | 0,000198929714 |
| B243 | BUCINE | Toscana | Arezzo | 0,000207488278 | 0,000129897044 | 0,000174606508 | 0,000189701550 | 0,000081224754 | 0,000218416092 | 0,000154584635 | 0,000232237592 | 0,000183138607 | 0,000180836386 |
| B670 | CAPOLONA | Toscana | Arezzo | 0,000116609528 | 0,000066284948 | 0,000095703839 | 0,000076326319 | 0,000031786678 | 0,000105796434 | 0,000085323716 | 0,000101833048 | 0,000090448285 | 0,000095402144 |
| B693 | CAPRESE MICHELANGELO | Toscana | Arezzo | 0,000047911487 | 0,000017419687 | 0,000034111526 | 0,000029996478 | 0,000000000000 | 0,000048813417 | 0,000023257949 | 0,000034891861 | 0,000033564637 | 0,000034816315 |
| C102 | CASTEL FOCIGNANO | Toscana | Arezzo | 0,000073781087 | 0,000032305409 | 0,000062186631 | 0,000045873474 | 0,000000000000 | 0,000071121591 | 0,000045476807 | 0,000014595366 | 0,000052741518 | 0,000055150767 |
| C263 | CASTEL SAN NICCOLO | Toscana | Arezzo | 0,000073781274 | 0,000035773141 | 0,000045061105 | 0,000054827812 | 0,000034349716 | 0,000085805389 | 0,000040619742 | 0,000036674638 | 0,000056064513 | 0,000056498337 |
| M322 | CASTELFRANCO PIANDISCO | Toscana | Arezzo | 0,000176830372 | 0,000120871186 | 0,000179697312 | 0,000149905496 | 0,000000000000 | 0,000176321912 | 0,000144607405 | 0,000102449510 | 0,000152595722 | 0,000153539429 |
| C318 | CASTIGLION FIBOCCHI | Toscana | Arezzo | 0,000053733118 | 0,000026560225 | 0,000035463308 | 0,000036045369 | 0,000019356581 | 0,000044079778 | 0,000027624818 | 0,000003586793 | 0,000036617586 | 0,000036818315 |
| C319 | CASTIGLION FIORENTINO | Toscana | Arezzo | 0,000239213855 | 0,000153873883 | 0,000208940379 | 0,000256705141 | 0,000000000000 | 0,000249972490 | 0,000216730474 | 0,000344528193 | 0,000227913890 | 0,000217814178 |
| C407 | CAVRIGLIA | Toscana | Arezzo | 0,000183964084 | 0,000111325686 | 0,000113256866 | 0,000165067212 | 0,000077976315 | 0,000189567166 | 0,000138952944 | 0,000194283097 | 0,000167528737 | 0,000168392219 |
| C648 | CHITIGNANO | Toscana | Arezzo | 0,000030739073 | 0,000014236409 | 0,000015869663 | 0,000020494132 | 0,000000000000 | 0,000024791540 | 0,000012897513 | 0,000032582773 | 0,000020586928 | 0,000020619481 |
| C663 | CHIUSI DELLA VERNA | Toscana | Arezzo | 0,000052361664 | 0,000035136615 | 0,000060214238 | 0,000063115194 | 0,000000000000 | 0,000062750614 | 0,000029802564 | 0,000036940829 | 0,000050412270 | 0,000045956198 |
| C774 | CIVITELLA IN VAL DI CHIANA | Toscana | Arezzo | 0,000198838879 | 0,000114507312 | 0,000144335915 | 0,000211493660 | 0,000000000000 | 0,000184670711 | 0,000139154149 | 0,000321258065 | 0,000176445095 | 0,000164150372 |
| D077 | CORTONA | | | | | | | | | | | | |

| Codice catastale | Denominazione | Regione | Provincia | FUNZIONI GENERALI | POLIZIA LOCALE | ISTRUZIONE PUBBLICA | RIFIUTI | TPL | VIABILITÀ E TERRITORIO | SOCIALE | ASILI NIDO | COMPLESSIVO | COMPLESSIVO SENZA RIFIUTI |
|------------------|-----------------------------|---------|-----------|-------------------|----------------|---------------------|----------------|----------------|------------------------|----------------|----------------|----------------|---------------------------|
| F565 | MONTEMIGNAIO | Toscana | Arezzo | 0,000028701203 | 0,000009279977 | 0,000014111753 | 0,000019228983 | 0,000000000000 | 0,000027981774 | 0,000008260127 | 0,000001838406 | 0,000017765399 | 0,000017251987 |
| F594 | MONTERCHI | Toscana | Arezzo | 0,000047700003 | 0,000023284903 | 0,000038680780 | 0,000037637078 | 0,000017384228 | 0,000040166514 | 0,000025472037 | 0,000006439792 | 0,000035290559 | 0,000034467422 |
| F656 | MONTEVARCHI | Toscana | Arezzo | 0,000386934469 | 0,000342882721 | 0,000568835273 | 0,000508244938 | 0,000189418333 | 0,000433356044 | 0,000502366894 | 0,000902866226 | 0,000475927566 | 0,000464590922 |
| G139 | ORTIGNANO RAGGIOLO | Toscana | Arezzo | 0,000028793699 | 0,000010410914 | 0,000031999603 | 0,000030596282 | 0,000000000000 | 0,000029111272 | 0,000010458368 | 0,000022540537 | 0,000024416730 | 0,000022248999 |
| G653 | PIEVE SANTO STEFANO | Toscana | Arezzo | 0,000078493771 | 0,000042408239 | 0,000075537068 | 0,000069075254 | 0,000044903586 | 0,000089986674 | 0,000046639176 | 0,000094896512 | 0,000069136918 | 0,000069158550 |
| G879 | POPPI | Toscana | Arezzo | 0,000152939426 | 0,000083773474 | 0,000115173512 | 0,000141807276 | 0,000071503833 | 0,000156390281 | 0,000103869571 | 0,000169746895 | 0,000131134586 | 0,000127390702 |
| M329 | PRATOVECCHIO STIA | Toscana | Arezzo | 0,000124767223 | 0,000059128796 | 0,000094013205 | 0,000113434474 | 0,000000000000 | 0,000145454104 | 0,00009772019 | 0,000116736838 | 0,000107160405 | 0,000104959518 |
| H901 | SAN GIOVANNI VALDARNO | Toscana | Arezzo | 0,000261099630 | 0,000261380129 | 0,000308397814 | 0,000304894551 | 0,000231800400 | 0,000248498145 | 0,000307952327 | 0,000449921718 | 0,000290729708 | 0,000285760808 |
| I155 | SANSEPOLCRO | Toscana | Arezzo | 0,000289988985 | 0,000201519180 | 0,000254633326 | 0,000369691401 | 0,000196382010 | 0,000298968351 | 0,000261968586 | 0,000393947463 | 0,000297643050 | 0,000272369134 |
| I681 | SESTINO | Toscana | Arezzo | 0,000041366151 | 0,000018368377 | 0,000029530470 | 0,000030698472 | 0,000000000000 | 0,000046042471 | 0,000019388469 | 0,000026020087 | 0,000030665753 | 0,000030654276 |
| I991 | SUBBIANO | Toscana | Arezzo | 0,000124155616 | 0,000062618789 | 0,000136334288 | 0,000122706568 | 0,000051864844 | 0,000129394757 | 0,000100405934 | 0,000033351971 | 0,000112175306 | 0,000108481034 |
| L038 | TALLA | Toscana | Arezzo | 0,000035494388 | 0,000013051932 | 0,000020397908 | 0,000018027398 | 0,000010698163 | 0,000038657105 | 0,000013908870 | 0,000001245784 | 0,000022338122 | 0,000023850285 |
| L123 | TERRANUOVA BRACCIOLINI | Toscana | Arezzo | 0,000242549402 | 0,000167530895 | 0,000210926577 | 0,000233144506 | 0,000101977154 | 0,000217704600 | 0,000183891733 | 0,000306892502 | 0,000216607495 | 0,000210806459 |
| A564 | BAGNO A RIPOLI | Toscana | Firenze | 0,000423986596 | 0,000295846868 | 0,000498735685 | 0,000487033359 | 0,000297503749 | 0,000402607066 | 0,000491332346 | 0,000708208547 | 0,000455938058 | 0,000445030106 |
| A632 | BARBERINO DI MUGELLO | Toscana | Firenze | 0,000239056875 | 0,000099651613 | 0,000240683038 | 0,000195629828 | 0,000111212602 | 0,000239495115 | 0,000165576066 | 0,000272855477 | 0,000204129819 | 0,000207111540 |
| M408 | BARBERINO TAVARNELLE | Toscana | Firenze | 0,000286585256 | 0,000270510538 | 0,000270510538 | 0,000324513123 | 0,000105314912 | 0,000284385517 | 0,000189522662 | 0,000363665009 | 0,000267709113 | 0,000247782776 |
| B036 | BORGO SAN LORENZO | Toscana | Firenze | 0,000295420385 | 0,000242460019 | 0,000416794020 | 0,000344818637 | 0,000190673389 | 0,000358704177 | 0,000343067131 | 0,000642384829 | 0,000345288189 | 0,000345452903 |
| B406 | CALENZANO | Toscana | Firenze | 0,000360398115 | 0,000344856256 | 0,000386348931 | 0,000610096059 | 0,000156714933 | 0,000359461604 | 0,000275590339 | 0,000578012851 | 0,000415983766 | 0,000347890913 |
| B507 | CAMPI BISENZIO | Toscana | Firenze | 0,000647040114 | 0,000594434618 | 0,001023784225 | 0,000989158065 | 0,000330942506 | 0,000685854491 | 0,000863538837 | 0,000894450560 | 0,000818619620 | 0,000758796262 |
| B684 | CAPRAIA E LIMITE | Toscana | Firenze | 0,000124893231 | 0,000094689781 | 0,000137499817 | 0,000117176456 | 0,000000000000 | 0,000128712693 | 0,000112470832 | 0,000255351030 | 0,000121899752 | 0,000123556643 |
| C101 | CASTELFIORENTINO | Toscana | Firenze | 0,000301621867 | 0,000221871308 | 0,000286829743 | 0,000306158003 | 0,000148782965 | 0,000295431434 | 0,000296604468 | 0,000397422967 | 0,000292518223 | 0,000287733510 |
| C529 | CERRETO GUIDI | Toscana | Firenze | 0,000186160425 | 0,000137670905 | 0,000189452791 | 0,000160379921 | 0,000000000000 | 0,000182526530 | 0,000178070510 | 0,000247454255 | 0,000171092508 | 0,000174850387 |
| C540 | CERTALDO | Toscana | Firenze | 0,000290564317 | 0,000191728530 | 0,000289899496 | 0,000228710713 | 0,000333027674 | 0,000290565185 | 0,000263277341 | 0,000399464808 | 0,000268972842 | 0,000283096436 |
| D299 | DICOMANO | Toscana | Firenze | 0,000104985304 | 0,000054866015 | 0,000105753529 | 0,000079106800 | 0,000000000000 | 0,000113468198 | 0,000090325275 | 0,000096658054 | 0,000089867634 | 0,000093642438 |
| D403 | EMPOLI | Toscana | Firenze | 0,000741258692 | 0,001010232521 | 0,001030188757 | 0,000917496716 | 0,000562220595 | 0,000849328123 | 0,001020210208 | 0,001932935683 | 0,000939457700 | 0,000947161416 |
| D575 | FIESOLE | Toscana | Firenze | 0,000263533544 | 0,000118348510 | 0,000260533577 | 0,000178785259 | 0,000152833393 | 0,000261498575 | 0,000230420527 | 0,000362229482 | 0,000225906946 | 0,000242436811 |
| M321 | FIGLINE E INCISA VALDARNO | Toscana | Firenze | 0,000417876146 | 0,000252675720 | 0,000504912967 | 0,000446954603 | 0,000195342821 | 0,000492774523 | 0,000428533228 | 0,000756303549 | 0,000441699220 | 0,000439855679 |
| D612 | FIRENZE | Toscana | Firenze | 0,007977791889 | 0,012481895045 | 0,008576343321 | 0,010330972666 | 0,018545368572 | 0,007461564598 | 0,011037840311 | 0,014029353570 | 0,009972052340 | 0,009846146306 |
| D613 | FIRENZUOLA | Toscana | Firenze | 0,000119482970 | 0,000063696564 | 0,000108129866 | 0,000130805815 | 0,000054687614 | 0,000175044958 | 0,000074364174 | 0,000086400689 | 0,000113333109 | 0,000107203841 |
| D815 | FUCECCHIO | Toscana | Firenze | 0,000358757084 | 0,000296038488 | 0,000401038064 | 0,000363563847 | 0,000202187718 | 0,000362643866 | 0,000433175773 | 0,000214509665 | 0,000362448938 | 0,000362057838 |
| D895 | GAMBASSI TERME | Toscana | Firenze | 0,000101719791 | 0,000058911203 | 0,000101118124 | 0,000088703554 | 0,000000000000 | 0,000117104933 | 0,000069673474 | 0,000112085357 | 0,000089228378 | 0,000089412482 |
| E169 | GREVE IN CHIANTI | Toscana | Firenze | 0,000266746295 | 0,000127756276 | 0,000227471584 | 0,000286471670 | 0,000143748509 | 0,000309739477 | 0,000219453487 | 0,000337198356 | 0,000253645744 | 0,000242130704 |
| E291 | IMPRUNETA | Toscana | Firenze | 0,000246405818 | 0,000132747968 | 0,000280064570 | 0,000277278453 | 0,000146321010 | 0,000279563669 | 0,000239322441 | 0,000282616039 | 0,000251928661 | 0,000243036181 |
| E466 | LASTRA A SIGNA | Toscana | Firenze | 0,000306799496 | 0,000238553669 | 0,000392666641 | 0,000293433643 | 0,000153337047 | 0,000306253683 | 0,000327411421 | 0,000686686060 | 0,000322538572 | 0,000332748320 |
| E668 | LONDA | Toscana | Firenze | 0,000048003167 | 0,000022806558 | 0,000042284021 | 0,000036220767 | 0,000017534071 | 0,000051146984 | 0,000026700513 | 0,000029216441 | 0,000037805335 | 0,000038361187 |
| E971 | MARRADI | Toscana | Firenze | 0,000075015493 | 0,000038029871 | 0,000079283949 | 0,000072861022 | 0,000023076763 | 0,000094951646 | 0,000047054064 | 0,000081098428 | 0,000069032667 | 0,000067689715 |
| F398 | MONTAIONE | Toscana | Firenze | 0,000110026259 | 0,000094139294 | 0,000093194751 | 0,000093567345 | 0,000040807021 | 0,000117436340 | 0,000063888634 | 0,000089815373 | 0,000093138791 | 0,000092988458 |
| F551 | MONTELUPO FIORENTINO | Toscana | Firenze | 0,000228054130 | 0,000174173089 | 0,000330493945 | 0,000225589995 | 0,000087535551 | 0,000217621387 | 0,000223900803 | 0,000432987798 | 0,000238422060 | 0,000242923434 |
| F648 | MONTEPERTOLI | Toscana | Firenze | 0,000237610709 | 0,000127847753 | 0,000249299464 | 0,000189976210 | 0,000125016344 | 0,000283870617 | 0,000206792537 | 0,000320090454 | 0,000219417400 | 0,000229745105 |
| G270 | PALAZZUOLO SUL SENIO | Toscana | Firenze | 0,000039817513 | 0,000019719364 | 0,000025013935 | 0,000029939827 | 0,000009594060 | 0,000048757121 | 0,000018024902 | 0,000007886774 | 0,000029401062 | 0,000029212068 |
| G420 | PELAGO | Toscana | Firenze | 0,000156518744 | 0,000107518469 | 0,000147317019 | 0,000137404555 | 0,000087572282 | 0,000164222715 | 0,000119630259 | 0,000233707861 | 0,000142889532 | 0,000144813613 |
| G825 | PONTASSIEVE | Toscana | Firenze | 0,000328448658 | 0,000276723356 | 0,000410752924 | 0,000374700057 | 0,000191954009 | 0,00033930451 | 0,00038759395 | 0,000704534953 | 0,000368810388 | 0,00036572653 |
| H222 | REGGELLO | Toscana | Firenze | 0,000305900759 | 0,000148097538 | 0,000316542668 | 0,000335857561 | 0,000214117189 | 0,000352159367 | 0,000254146598 | 0,000439217171 | 0,000303811304 | 0,000292569764 |
| H286 | RIGNANO SULL'ARNO | Toscana | Firenze | 0,000165807878 | 0,000115528493 | 0,000186824248 | 0,000134939259 | 0,000079969308 | 0,000171061934 | 0,000130818920 | 0,000195926716 | 0,000150597667 | 0,000156090496 |
| H635 | RUFINA | Toscana | Firenze | 0,000129506897 | 0,000067920283 | 0,000132523436 | 0,000104669393 | 0,000050350748 | 0,000136564847 | 0,000116107070 | 0,000216105667 | 0,000118703352 | 0,000123626339 |
| H791 | SAN CASCIANO IN VAL DI PESA | Toscana | Firenze | 0,000289089239 | 0,000187109493 | 0,000376043447 | 0,000308457983 | 0,000151989803 | 0,000333697843 | 0,000271527164 | 0,000359539286 | 0,000299213592 | 0,000295970743 |
| H937 | SAN GODENZO | Toscana | Firenze | 0,000037887178 | 0,000016513397 | 0,000023249774 | 0,000029609711 | 0,000011794452 | 0,000046588527 | 0,000016727645 | 0,000020830054 | 0,000028600109 | 0,000028245949 |
| B962 | SCANDICCI | Toscana | Firenze | 0,000758245419 | 0,000670780706 | 0,000991500423 | 0,000907766685 | 0,001440386124 | 0,000725441080 | 0,000979036949 | 0,001355351335 | 0,000897238113 | 0,000893544784 |
| M326 | SCARPERIA E SAN PIERO | Toscana | Firenze | 0,000214395917 | 0,000120651620 | 0,000338536507 | 0,000196255720 | 0,000128673292 | 0,000243564004 | 0,000195523167 | 0,000202194616 | 0,000216639741 | 0,000223790273 |
| I684 | SESTO FIORENTINO | Toscana | Firenze | 0,000761498286 | 0,000276298506 | 0,000958467071 | 0,001444439439 | 0,000451817073 | 0,000745047239 | 0,000926269736 | 0,001627884327 | 0,001008883912 | 0,000856094936 |
| I728 | SIGNA | Toscana | Firenze | 0,000271240254 | 0,000242659979 | 0,000353227640 | 0,000322971984 | 0,000096931595 | 0,000278238095 | 0,000293107186 | 0,000428892117 | 0,000297942678 | 0,000289162622 |
| L529 | VAGLIA | Toscana | Firenze | 0,000098845568 | 0,000053920344 | 0,000085566946 | 0,000085849707 | 0,000055665414 | 0,000110382354 | 0,000081583879 | 0,000133469286 | 0,000089261085 | 0,000090457765 |
| L838 | VICCHIO | Toscana | Firenze | 0,000154457184 | 0,000084260660 | 0,000177182614 | 0,000126958268 | 0,000066059132 | 0,000177376566 | 0,000130106839 | 0,000215469183 | 0,000143839644 | 0,000149761479 |
| M059 | VINCI | Toscana | Firenze | 0,000242061449 | 0,000172272035 | 0,000259593836 | 0,000265798069 | 0,000135766732 | 0,000240663644 | 0,000248657431 | 0,0002948 | | |

| Codice catastale | Denominazione | Regione | Provincia | FUNZIONI GENERALI | POLIZIA LOCALE | ISTRUZIONE PUBBLICA | RIFIUTI | TPL | VIABILITÀ E TERRITORIO | SOCIALE | ASILI NIDO | COMPLESSIVO | COMPLESSIVO SENZA RIFIUTI |
|------------------|---------------------------|---------|-----------|-------------------|----------------|---------------------|----------------|-----------------|------------------------|-----------------|----------------|----------------|---------------------------|
| C782 | CIVITELLA PAGANICO | Toscana | Grosseto | 0,000082456095 | 0,000042458113 | 0,000078327519 | 0,000065192859 | 0,000000000000 | 0,000100608510 | 0,000049366811 | 0,000123664287 | 0,000070591784 | 0,000072485679 |
| D656 | FOLLONICA | Toscana | Grosseto | 0,000570444951 | 0,000458742693 | 0,000351066753 | 0,000669222419 | 0,000210266011 | 0,000613273404 | 0,000448960811 | 0,000456587769 | 0,000529863297 | 0,000480977366 |
| D948 | GAVORRANO | Toscana | Grosseto | 0,000190467867 | 0,000096042096 | 0,000140242458 | 0,000170880737 | 0,000093503648 | 0,000225283389 | 0,000133825277 | 0,000102352673 | 0,000161114809 | 0,000157689008 |
| E202 | GROSSETO | Toscana | Grosseto | 0,001465717556 | 0,001502814330 | 0,001633095432 | 0,001863370640 | 0,002230324088 | 0,001811369572 | 0,001877359161 | 0,001919948900 | 0,001741184487 | 0,001698322680 |
| E348 | ISOLA DEL GIGLIO | Toscana | Grosseto | 0,000072144968 | 0,000039734640 | 0,000031818475 | 0,000061116077 | 0,000030170878 | 0,000062895905 | 0,000025470917 | 0,000001905381 | 0,000049361346 | 0,000045237891 |
| E810 | MAGLIANO IN TOSCANA | Toscana | Grosseto | 0,000096188963 | 0,000060490356 | 0,000050887767 | 0,000064838752 | 0,000031623623 | 0,000133334950 | 0,000059089145 | 0,000007796990 | 0,000072837771 | 0,000075643755 |
| E875 | MANCIANO | Toscana | Grosseto | 0,000224945323 | 0,000117828232 | 0,000141727244 | 0,000158074509 | 0,000064785735 | 0,000249937364 | 0,000130196352 | 0,000083952512 | 0,000166938637 | 0,000170048094 |
| F032 | MASSA MARITTIMA | Toscana | Grosseto | 0,000191217044 | 0,000089032942 | 0,000149826778 | 0,000224565379 | 0,000000000000 | 0,000247942137 | 0,000138371742 | 0,000223524245 | 0,000180977433 | 0,000165687172 |
| F437 | MONTE ARGENTARIO | Toscana | Grosseto | 0,000355885155 | 0,000273861377 | 0,000168073185 | 0,000356789931 | 0,000121260644 | 0,000375178032 | 0,000228591315 | 0,000349258434 | 0,000300607677 | 0,000280899446 |
| F612 | MONTEROTONDO MARITTIMO | Toscana | Grosseto | 0,000039727902 | 0,000018283964 | 0,000033375227 | 0,000023569220 | 0,000000000000 | 0,000047165952 | 0,000021591655 | 0,000006477746 | 0,000028710338 | 0,000030513797 |
| F677 | MONTIERI | Toscana | Grosseto | 0,000044203736 | 0,000016536129 | 0,000039400572 | 0,000023056365 | 0,000014007591 | 0,000056802023 | 0,000019735345 | 0,000003393954 | 0,000031320589 | 0,000034219605 |
| G088 | ORBETELLO | Toscana | Grosseto | 0,000371708104 | 0,000295286024 | 0,000282930562 | 0,000433915594 | 0,000140397167 | 0,000491227567 | 0,000283132675 | 0,000314701906 | 0,000361770666 | 0,000336462872 |
| G716 | PITIGLIANO | Toscana | Grosseto | 0,000119347164 | 0,000050774841 | 0,000078581655 | 0,000081749922 | 0,000000000000 | 0,000118008426 | 0,000063227891 | 0,000077759152 | 0,000085150354 | 0,000086343195 |
| H417 | ROCCALBEGNA | Toscana | Grosseto | 0,000040773435 | 0,000014807570 | 0,000022651045 | 0,000020974003 | 0,000010522285 | 0,000053597490 | 0,000014640998 | 0,000003183311 | 0,000026515894 | 0,000028459940 |
| H449 | ROCCASTRADA | Toscana | Grosseto | 0,000213578820 | 0,000116349316 | 0,000166115083 | 0,000201360331 | 0,000079117455 | 0,000255119555 | 0,000153881436 | 0,000064232779 | 0,000183035281 | 0,000176607018 |
| I187 | SANTA FIORA | Toscana | Grosseto | 0,000084983228 | 0,000032768993 | 0,000042407499 | 0,000070261481 | 0,000000000000 | 0,000100043066 | 0,000042373050 | 0,000060933538 | 0,000063483629 | 0,000061106019 |
| I504 | SCANSANO | Toscana | Grosseto | 0,000106532222 | 0,000060532452 | 0,000072876488 | 0,000090757343 | 0,000000000000 | 0,000148281494 | 0,000071004215 | 0,000070892415 | 0,000089478845 | 0,000089030360 |
| I510 | SCARLINO | Toscana | Grosseto | 0,000094523657 | 0,000136192185 | 0,000083195111 | 0,000161866210 | 0,000045469661 | 0,000130979682 | 0,000065776633 | 0,000071545966 | 0,000110810478 | 0,000092900585 |
| I571 | SEGGIANO | Toscana | Grosseto | 0,000040724184 | 0,000012229096 | 0,000024542578 | 0,000027604003 | 0,000009935658 | 0,000047754793 | 0,000014328533 | 0,000007328032 | 0,000027690263 | 0,000027720523 |
| I601 | SEMPRONIANO | Toscana | Grosseto | 0,000045452151 | 0,000013548722 | 0,000020200343 | 0,000020545603 | 0,000010901563 | 0,000053408171 | 0,000016013260 | 0,000003444719 | 0,000027124221 | 0,000029431941 |
| I841 | SORANO | Toscana | Grosseto | 0,000101980394 | 0,000052359833 | 0,000062214299 | 0,000068104118 | 0,000028320719 | 0,000130896046 | 0,000055206174 | 0,000003529779 | 0,000074561802 | 0,000076827100 |
| A852 | BIBBONA | Toscana | Livorno | 0,000131317898 | 0,000159100755 | 0,000078167222 | 0,000251257362 | 0,000052415624 | 0,000218572458 | 0,000058637873 | 0,000075471218 | 0,000151872915 | 0,000117009741 |
| B509 | CAMPIGLIA MARITTIMA | Toscana | Livorno | 0,000260518289 | 0,000111721308 | 0,000208639647 | 0,000306220837 | 0,000094294518 | 0,000282833263 | 0,000216175522 | 0,000233047637 | 0,000244626071 | 0,000223019178 |
| B553 | CAMPO NELL'ELBA | Toscana | Livorno | 0,000191348877 | 0,000127651010 | 0,000079346862 | 0,000193782035 | 0,000044258506 | 0,000206414271 | 0,000076802738 | 0,000015518317 | 0,000145419583 | 0,000128454468 |
| B669 | CAPOLIVERI | Toscana | Livorno | 0,000179628662 | 0,000147361255 | 0,000087186830 | 0,000202608967 | 0,000053241124 | 0,000216254526 | 0,000072097676 | 0,000122942610 | 0,000152697308 | 0,000135188745 |
| B685 | CAPRAIA ISOLA | Toscana | Livorno | 0,000028075731 | 0,000006961258 | 0,000012682459 | 0,000014104412 | 0,000000000000 | 0,000019743645 | 0,000005458072 | 0,000000741473 | 0,000014505224 | 0,000014645825 |
| C044 | CASTAGNETO CARDUCCI | Toscana | Livorno | 0,000303575341 | 0,000244241415 | 0,000163591173 | 0,000347665412 | 0,000000000000 | 0,000366522872 | 0,000163281611 | 0,000266288210 | 0,000267049561 | 0,000238770243 |
| C415 | CECINA | Toscana | Livorno | 0,000574885755 | 0,000487691633 | 0,000486846977 | 0,000779255621 | 0,000300878392 | 0,000634147188 | 0,000592704331 | 0,000666841749 | 0,000614852268 | 0,000557181045 |
| C869 | COLLESALVETTI | Toscana | Livorno | 0,000288148961 | 0,000208448934 | 0,000289606590 | 0,000431655687 | 0,000137019381 | 0,000277689111 | 0,000257445612 | 0,000080951351 | 0,000301116705 | 0,000255324800 |
| E625 | LIVORNO | Toscana | Livorno | 0,002415843590 | 0,002751881875 | 0,003090720043 | 0,003435897267 | 0,005958003404 | 0,002627312614 | 0,003980520723 | 0,005729737234 | 0,003304258094 | 0,003258080251 |
| E930 | MARCIANA | Toscana | Livorno | 0,000113932664 | 0,000062714238 | 0,000044948985 | 0,000107078152 | 0,000026917231 | 0,000097226006 | 0,000036909490 | 0,000004766616 | 0,000078623146 | 0,000068641385 |
| E931 | MARCIANA MARINA | Toscana | Livorno | 0,000086184386 | 0,000046680271 | 0,000037046065 | 0,000073193061 | 0,000025076844 | 0,000072322346 | 0,000031394760 | 0,000005197920 | 0,000058400121 | 0,000053210890 |
| G687 | PIOMBINO | Toscana | Livorno | 0,000622544465 | 0,000588424471 | 0,000519477351 | 0,000873165997 | 0,0003411173975 | 0,000715113418 | 0,0006842810318 | 0,000644394886 | 0,000609668851 | 0,000627053023 |
| E680 | PORTO AZZURRO | Toscana | Livorno | 0,000129882275 | 0,000080233349 | 0,000058278230 | 0,000113114135 | 0,000027595403 | 0,000119229333 | 0,000059011774 | 0,000012787634 | 0,000092633185 | 0,000085448651 |
| G912 | PORTOFERRAIO | Toscana | Livorno | 0,000343919913 | 0,000291771100 | 0,000193084601 | 0,000426820616 | 0,000149328400 | 0,000311511491 | 0,000224973956 | 0,000432389906 | 0,000316915285 | 0,000278361480 |
| M391 | RIO | Toscana | Livorno | 0,000130289515 | 0,000076341628 | 0,000052611155 | 0,000097472394 | 0,000076361657 | 0,000160933931 | 0,000057211072 | 0,000060799732 | 0,000095811955 | 0,000095229487 |
| H570 | ROSIGNANO MARITTIMO | Toscana | Livorno | 0,000766577918 | 0,000628603599 | 0,000612138400 | 0,001118574389 | 0,000310822918 | 0,000823278092 | 0,000634428512 | 0,000941516509 | 0,000806403127 | 0,000696896245 |
| I390 | SAN VINCENZO | Toscana | Livorno | 0,000211885639 | 0,000233024004 | 0,000154559712 | 0,000348971050 | 0,000000000000 | 0,000289718731 | 0,000134528567 | 0,000148119047 | 0,000229351924 | 0,000187390606 |
| I454 | SASSETTA | Toscana | Livorno | 0,000026312345 | 0,000006982982 | 0,000016227301 | 0,000011921957 | 0,000000000000 | 0,000023311950 | 0,000006091424 | 0,000001838451 | 0,000014624356 | 0,000015572334 |
| L019 | SUVERETO | Toscana | Livorno | 0,000083865459 | 0,000042924682 | 0,000060219918 | 0,000056525214 | 0,000000000000 | 0,000085559748 | 0,000045738820 | 0,000050051589 | 0,000061087332 | 0,000062687682 |
| A241 | ALTOPASCIO | Toscana | Lucca | 0,00026334782 | 0,000201839663 | 0,000282480132 | 0,000262891222 | 0,000062716677 | 0,000271494525 | 0,000240793566 | 0,000370059223 | 0,000256460746 | 0,000254204993 |
| A560 | BAGNI DI LUCCA | Toscana | Lucca | 0,000149493512 | 0,000086554705 | 0,000117478309 | 0,000108608073 | 0,000044888475 | 0,000178312971 | 0,000106071948 | 0,000008129580 | 0,000118175625 | 0,000121531837 |
| A657 | BARGA | Toscana | Lucca | 0,000199741020 | 0,000119976967 | 0,000175660206 | 0,000193462800 | 0,000109821180 | 0,000214931150 | 0,000155873587 | 0,000199031861 | 0,000181500095 | 0,000177303685 |
| B007 | BORGO A MOZZANO | Toscana | Lucca | 0,000149700867 | 0,000092515504 | 0,000134061496 | 0,000145828609 | 0,000047968885 | 0,000153629711 | 0,000116855599 | 0,000022078894 | 0,000129812520 | 0,000124194219 |
| B455 | CAMAIORE | Toscana | Lucca | 0,000778077409 | 0,000650615975 | 0,000510800615 | 0,000907464611 | 0,000258006925 | 0,000762391837 | 0,000640427455 | 0,000863701852 | 0,000731058451 | 0,000669176751 |
| B557 | CAMPORGIANO | Toscana | Lucca | 0,000054932687 | 0,000029064938 | 0,000057031754 | 0,000034204234 | 0,000022847301 | 0,000055236637 | 0,000033133260 | 0,000002936317 | 0,000041630579 | 0,000044235674 |
| B648 | CAPANORI | Toscana | Lucca | 0,000705385327 | 0,000566038700 | 0,000822184132 | 0,000766312066 | 0,000337363281 | 0,000769915779 | 0,000838315147 | 0,001130351445 | 0,000759394439 | 0,000756967798 |
| B760 | CAREGGINE | Toscana | Lucca | 0,000026417282 | 0,000006828810 | 0,000009455568 | 0,000011139013 | 0,000006094834 | 0,000022493846 | 0,000007087449 | 0,000000564984 | 0,000013757813 | 0,000014676464 |
| C236 | CASTELNUOVO DI GARFAGNANA | Toscana | Lucca | 0,000121025395 | 0,000154681900 | 0,000124251617 | 0,000124493180 | 0,000067332467 | 0,000123352981 | 0,000103667642 | 0,000187259166 | 0,000123044047 | 0,000122535704 |
| C303 | CASTIGLIONE DI GARFAGNANA | Toscana | Lucca | 0,000052046075 | 0,000026184601 | 0,000035847265 | 0,000032855098 | 0,000021496235 | 0,000054255372 | 0,000026466817 | 0,000003240815 | 0,000036578046 | 0,000037884023 |
| C996 | COREGLIA ANTELMINELLI | Toscana | Lucca | 0,000105363950 | 0,000063233324 | 0,000110078944 | 0,000077749521 | 0,000060935678 | 0,000114372900 | 0,000086784127 | 0,000023244942 | 0,000089461570 | 0,000093570052 |
| M319 | FABBRICHE DI VERGEMOLI | Toscana | Lucca | 0,000034999852 | 0,000012118942 | 0,000017097176 | 0,000007372613 | 0,000007997028 | 0,000033346268 | 0,000011862477 | 0,000005841034 | 0,000018117198 | 0,000021886302 |
| D730 | FORTE DEI MARMI | Toscana | Lucca | 0,000305975977 | 0,000310842354 | 0,000173549784 | 0,000379980464 | 0,000080106117 | 0,000216830607 | 0,000144404955 | 0,000122406865 | 0,000258065082 | 0,000215298258 |
| D734 | FOSCIANDORA | Toscana | Lucca | 0,000024146725 | 0,000007304067 | 0,000009492820 | 0,000009804455 | 0,000006919532 | 0,000019800419 | 0,000007949 | | | |

| Codice catastale | Denominazione | Regione | Provincia | FUNZIONI GENERALI | POLIZIA LOCALE | ISTRUZIONE PUBBLICA | RIFIUTI | TPL | VIABILITÀ E TERRITORIO | SOCIALE | ASILI NIDO | COMPLESSIVO | COMPLESSIVO SENZA RIFIUTI |
|------------------|------------------------------|---------|---------------|-------------------|----------------|---------------------|----------------|----------------|------------------------|----------------|----------------|----------------|---------------------------|
| G582 | PIAZZA AL SERCHIO | Toscana | Lucca | 0,000056851989 | 0,000031195327 | 0,000045492952 | 0,000043118839 | 0,000022894171 | 0,000052926428 | 0,000034540406 | 0,000001579692 | 0,000042856379 | 0,000042764310 |
| G628 | PIETRASANTA | Toscana | Lucca | 0,000622983997 | 0,000505140605 | 0,000392144114 | 0,000800766115 | 0,000248630901 | 0,000592441059 | 0,000477134333 | 0,000489649614 | 0,000587238026 | 0,000512334285 |
| G648 | PIEVE FOSCIANA | Toscana | Lucca | 0,000059411452 | 0,000030985791 | 0,000050996053 | 0,000063741092 | 0,000026099539 | 0,000053121420 | 0,000035630858 | 0,000003843337 | 0,000049798264 | 0,000044907244 |
| G882 | PORCARI | Toscana | Lucca | 0,000153838917 | 0,000186469523 | 0,000177531680 | 0,000231539676 | 0,000039728963 | 0,000149000798 | 0,000129145669 | 0,000033078818 | 0,000166521999 | 0,000143714380 |
| I142 | SAN ROMANO IN GARFAGNANA | Toscana | Lucca | 0,000039415154 | 0,000020464821 | 0,000035427723 | 0,000028768838 | 0,000016383175 | 0,000038093188 | 0,000019960055 | 0,000024230604 | 0,000030305387 | 0,000030844395 |
| I622 | SERAVEZZA | Toscana | Lucca | 0,000228343373 | 0,000121537951 | 0,000192800484 | 0,000360786204 | 0,000141061043 | 0,000243902231 | 0,000218733959 | 0,000164150191 | 0,000245758865 | 0,000205408305 |
| M347 | SILLANO GIUNCUGNANO | Toscana | Lucca | 0,000039687184 | 0,000013469957 | 0,000025220437 | 0,000013661298 | 0,000010183976 | 0,000050648570 | 0,000014637881 | 0,000001329041 | 0,000024211314 | 0,000027912165 |
| I942 | STAZZEMA | Toscana | Lucca | 0,000080915785 | 0,000038815158 | 0,000065022215 | 0,000060381448 | 0,000026833331 | 0,000096610929 | 0,000045138197 | 0,000017401159 | 0,000062706142 | 0,000063521624 |
| L533 | VAGLI SOTTO | Toscana | Lucca | 0,000033322189 | 0,000011575027 | 0,000010902594 | 0,000014134771 | 0,000010913615 | 0,000031499519 | 0,000013505475 | 0,000001032326 | 0,000018646580 | 0,000020229283 |
| L833 | VIAREGGIO | Toscana | Lucca | 0,000897714066 | 0,001733124086 | 0,001413660218 | 0,001946889282 | 0,000624269739 | 0,001121586948 | 0,001485692395 | 0,001988683674 | 0,001445966036 | 0,001270246650 |
| L913 | VILLA BASILICA | Toscana | Lucca | 0,000041647418 | 0,000025675323 | 0,000040468676 | 0,000027474290 | 0,000013078723 | 0,000043381479 | 0,000022284317 | 0,000052603850 | 0,000033399396 | 0,000035477871 |
| L926 | VILLA COLLEMANDINA | Toscana | Lucca | 0,000038658811 | 0,000019919683 | 0,000031758315 | 0,000022835605 | 0,000016267313 | 0,000038287175 | 0,000019347958 | 0,000002688651 | 0,000027194413 | 0,000028723443 |
| A496 | AULLA | Toscana | Massa-Carrara | 0,000229636680 | 0,000119836592 | 0,000187152348 | 0,000170162547 | 0,000068469484 | 0,000237862972 | 0,000191629170 | 0,000212184513 | 0,000190195023 | 0,000197222236 |
| A576 | BAGNONE | Toscana | Massa-Carrara | 0,000063836914 | 0,000027680321 | 0,000060451839 | 0,000036005673 | 0,000026002547 | 0,000082540124 | 0,000030941383 | 0,000025001453 | 0,000048065135 | 0,000052295486 |
| B832 | CARRARA | Toscana | Massa-Carrara | 0,00096543808 | 0,000945696124 | 0,001037717492 | 0,001359131244 | 0,000655914683 | 0,001147376494 | 0,001430141604 | 0,001616030928 | 0,001184437373 | 0,001123156329 |
| B979 | CASOLA IN LUNIGIANA | Toscana | Massa-Carrara | 0,000040348660 | 0,000014792291 | 0,000023475132 | 0,000011980956 | 0,000010749802 | 0,000046529410 | 0,000015773033 | 0,000001484505 | 0,000023476265 | 0,000027508717 |
| C914 | COMANO | Toscana | Massa-Carrara | 0,000031844603 | 0,000008308171 | 0,000017517275 | 0,000015752970 | 0,000009147971 | 0,000036322578 | 0,000011025682 | 0,000001104826 | 0,000019550876 | 0,000020883147 |
| D590 | FILATTIERA | Toscana | Massa-Carrara | 0,000065723774 | 0,000026718754 | 0,000040547902 | 0,000033994159 | 0,000020086421 | 0,000075344493 | 0,000036198550 | 0,000003517062 | 0,000044184048 | 0,000047758570 |
| D629 | FIVIZZANO | Toscana | Massa-Carrara | 0,000188164577 | 0,000099449141 | 0,000127727200 | 0,000127013278 | 0,000100545350 | 0,000241431668 | 0,000143229350 | 0,000034756196 | 0,000148888881 | 0,000156562647 |
| D735 | FOSDINOVO | Toscana | Massa-Carrara | 0,000108077660 | 0,000055433448 | 0,000085418512 | 0,000068791397 | 0,000059730883 | 0,000119363043 | 0,000075717715 | 0,000006826342 | 0,000082124625 | 0,000086801801 |
| E574 | LICCIANA NARDI | Toscana | Massa-Carrara | 0,000111360192 | 0,000051531381 | 0,000099317312 | 0,000074952405 | 0,000047876763 | 0,000121414298 | 0,000077045449 | 0,000011184069 | 0,000086133241 | 0,000090055377 |
| F023 | MASSA | Toscana | Massa-Carrara | 0,001237512424 | 0,001128708324 | 0,001150452718 | 0,001955417943 | 0,001912936000 | 0,001413031613 | 0,001567651036 | 0,001576185074 | 0,001512597212 | 0,001357259668 |
| F679 | MONTIGNOSO | Toscana | Massa-Carrara | 0,000222464615 | 0,000186453172 | 0,000161165444 | 0,000216483451 | 0,000110893633 | 0,000231666969 | 0,000182846144 | 0,000269253191 | 0,000203538848 | 0,000198997997 |
| F802 | MULAZZO | Toscana | Massa-Carrara | 0,000075593910 | 0,000029502487 | 0,000045768103 | 0,000045202187 | 0,000039782672 | 0,000084310832 | 0,000036376101 | 0,000038904167 | 0,000053006656 | 0,000055744394 |
| G746 | PODENZANA | Toscana | Massa-Carrara | 0,000062448788 | 0,000023724748 | 0,000033807188 | 0,000021224104 | 0,000023505675 | 0,000050564774 | 0,000027489737 | 0,000003693497 | 0,000034952819 | 0,000039768729 |
| G870 | PONTREMOLI | Toscana | Massa-Carrara | 0,000198879050 | 0,000128901219 | 0,000113771647 | 0,000155779181 | 0,000097495079 | 0,000242067206 | 0,000132345633 | 0,000109395287 | 0,000159836032 | 0,000161259139 |
| L386 | TRESANA | Toscana | Massa-Carrara | 0,000053804332 | 0,000024611250 | 0,000045588095 | 0,000027347056 | 0,000016515344 | 0,000062971748 | 0,000030310338 | 0,000003178710 | 0,000038120874 | 0,000041900233 |
| L946 | VILLAFRANCA IN LUNIGIANA | Toscana | Massa-Carrara | 0,000105941493 | 0,000046275282 | 0,000069075824 | 0,000070696261 | 0,000057410813 | 0,000112747005 | 0,000075873140 | 0,000095449945 | 0,000082023261 | 0,000085996671 |
| M169 | ZERI | Toscana | Massa-Carrara | 0,000047752159 | 0,000012916447 | 0,000022713977 | 0,000020117516 | 0,000017846701 | 0,000064134655 | 0,000017093281 | 0,000001270646 | 0,000029339745 | 0,000032574821 |
| A864 | BIENTINA | Toscana | Pisa | 0,000164710635 | 0,000099267070 | 0,000174461140 | 0,000156626329 | 0,000055581707 | 0,000147286811 | 0,000117167937 | 0,000051857001 | 0,000141959506 | 0,000136814516 |
| B303 | BUTI | Toscana | Pisa | 0,000113259435 | 0,000073954607 | 0,000094732465 | 0,000096031649 | 0,000044809698 | 0,000101341480 | 0,000086811114 | 0,000116432270 | 0,000096005783 | 0,000095996709 |
| B390 | CALCI | Toscana | Pisa | 0,000110469049 | 0,000065713707 | 0,000100923773 | 0,000140815780 | 0,000057246846 | 0,000108601755 | 0,000096680419 | 0,000152770368 | 0,000111539528 | 0,000101269682 |
| B392 | CALCINAIA | Toscana | Pisa | 0,000204470049 | 0,000161860406 | 0,000242637321 | 0,000183468175 | 0,000084063131 | 0,000189482703 | 0,000187026238 | 0,000297928634 | 0,000196189999 | 0,00020652701 |
| B647 | CAPANNOI | Toscana | Pisa | 0,000107975167 | 0,000079155809 | 0,000112283357 | 0,000075313323 | 0,000050587433 | 0,000105582833 | 0,000091031867 | 0,000274285832 | 0,000099685323 | 0,000108234802 |
| B878 | CASALE MARITTIMO | Toscana | Pisa | 0,000036031922 | 0,000021852489 | 0,000022991131 | 0,000018717344 | 0,000010288390 | 0,000037781549 | 0,000015915223 | 0,000027571788 | 0,000024776260 | 0,000026901673 |
| M327 | CASCIANA TERME LARI | Toscana | Pisa | 0,000223376779 | 0,000162535568 | 0,000250647205 | 0,000232990664 | 0,000109307241 | 0,000223570952 | 0,000200216794 | 0,000272932152 | 0,000219813637 | 0,000215191254 |
| B950 | CASCINA | Toscana | Pisa | 0,000607663428 | 0,000517550373 | 0,000786724019 | 0,000843702612 | 0,000378220621 | 0,000647122390 | 0,000810276339 | 0,000784702300 | 0,000721442804 | 0,000678555159 |
| C113 | CASTELFRANCO DI SOTTO | Toscana | Pisa | 0,000214830283 | 0,000167711097 | 0,000204064456 | 0,000197980380 | 0,000100346127 | 0,000214681544 | 0,000214705319 | 0,000265453893 | 0,000203947678 | 0,000206040953 |
| C174 | CASTELLINA MARITTIMA | Toscana | Pisa | 0,000051311029 | 0,000023031266 | 0,000042871047 | 0,000050538129 | 0,000000000000 | 0,000050159643 | 0,000026549041 | 0,000044832845 | 0,000042144389 | 0,000039199941 |
| C244 | CASTELNUOVO DI VAL DI CECINA | Toscana | Pisa | 0,000063009624 | 0,000030958415 | 0,000045706405 | 0,000038205782 | 0,000027002428 | 0,000069507544 | 0,000033738248 | 0,000004647530 | 0,000044904708 | 0,000047254631 |
| C609 | CHIANNI | Toscana | Pisa | 0,000040654830 | 0,000019188708 | 0,000021401258 | 0,000044056372 | 0,000012362492 | 0,000043337839 | 0,000021033245 | 0,000001979108 | 0,000032405140 | 0,000028317993 |
| M328 | CRESPINA LORENZANA | Toscana | Pisa | 0,000116137162 | 0,000068816281 | 0,000120432495 | 0,000152731501 | 0,000048976533 | 0,000109232442 | 0,000084257255 | 0,000079459136 | 0,000113538892 | 0,000099740476 |
| D510 | FAUGLIA | Toscana | Pisa | 0,000083506211 | 0,000040989314 | 0,000089212638 | 0,000058775599 | 0,000000000000 | 0,000076259165 | 0,000051594632 | 0,000006695150 | 0,000063362876 | 0,000064972052 |
| E250 | GUARDISTALLO | Toscana | Pisa | 0,000042561285 | 0,000019534619 | 0,000025093538 | 0,000018115561 | 0,000010853526 | 0,000037217398 | 0,000017727636 | 0,000002684554 | 0,000025278405 | 0,000027791067 |
| E413 | LAJATICO | Toscana | Pisa | 0,000037093635 | 0,000011580289 | 0,000024730767 | 0,000004227589 | 0,000013874023 | 0,000044899641 | 0,000017691528 | 0,000033676540 | 0,000022218351 | 0,000028529349 |
| F458 | MONTECATINI VAL DI CECINA | Toscana | Pisa | 0,000051778684 | 0,000030796797 | 0,000035083390 | 0,000038169801 | 0,000020870440 | 0,000070670982 | 0,000025876838 | 0,000026455359 | 0,000040871516 | 0,000041819254 |
| F640 | MONTESCUDAIO | Toscana | Pisa | 0,000059220701 | 0,000031334558 | 0,000049407004 | 0,000058343207 | 0,000018292444 | 0,000059941204 | 0,000027932815 | 0,000063485971 | 0,000049844702 | 0,000046863502 |
| F661 | MONTEVERDI MARITTIMO | Toscana | Pisa | 0,000030619525 | 0,000012723025 | 0,000019429782 | 0,000025202368 | 0,000000000000 | 0,000039034287 | 0,000010356179 | 0,000020693149 | 0,000022994677 | 0,000022220239 |
| F686 | MONTOPOLI IN VAL D'ARNO | Toscana | Pisa | 0,000188940032 | 0,000133747524 | 0,000184748084 | 0,000153029777 | 0,000072504555 | 0,000181700398 | 0,000170668903 | 0,000374683718 | 0,000174900228 | 0,000182572186 |
| G090 | ORCIANO PISANO | Toscana | Pisa | 0,000024637979 | 0,000008897819 | 0,000009423763 | 0,000008631401 | 0,000005813631 | 0,000017079913 | 0,000007854882 | 0,000001039140 | 0,000012378928 | 0,000013693527 |
| G254 | PALAIÀ | Toscana | Pisa | 0,000092560209 | 0,000059965260 | 0,000095437584 | 0,000074956822 | 0,000041061515 | 0,000106076657 | 0,000066559423 | 0,000011129470 | 0,000078858508 | 0,000080227185 |
| G395 | PECCIOLI | Toscana | Pisa | 0,000103866603 | 0,000067579062 | 0,000075666245 | 0,000107798331 | 0,000023903691 | 0,000112775232 | 0,000070074378 | 0,000113000829 | 0,000092259178 | 0,000086808182 |
| G702 | PISA | Toscana | Pisa | 0,001954227206 | 0,003601796114 | 0,001676958969 | 0,002815781715 | 0,004554599747 | 0,001910625919 | 0,002181988780 | 0,003219604133 | 0,002420196091 | 0,002281428199 |
| G804 | POMARANCI | Toscana | Pisa | 0,000121937007 | 0,000067902779 | 0,000103324028 | 0,000097849192 | 0,000072205817 | 0,000153835784 | 0,000100147222 | | | |

| Codice catastale | Denominazione | Regione | Provincia | FUNZIONI GENERALI | POLIZIA LOCALE | ISTRUZIONE PUBBLICA | RIFIUTI | TPL | VIABILITÀ E TERRITORIO | SOCIALE | ASILI NIDO | COMPLESSIVO | COMPLESSIVO SENZA RIFIUTI |
|------------------|------------------------|---------|-----------|-------------------|----------------|---------------------|----------------|----------------|------------------------|----------------|-----------------|----------------|---------------------------|
| I232 | SANTA MARIA A MONTE | Toscana | Pisa | 0,000207894525 | 0,000160622388 | 0,000221567993 | 0,000140764328 | 0,000084659827 | 0,000211253096 | 0,000196692810 | 0,000228807396 | 0,000184391322 | 0,000199695281 |
| L138 | TERRICCIOLA | Toscana | Pisa | 0,000100781226 | 0,000054725354 | 0,000080898226 | 0,000096099916 | 0,000040976102 | 0,000094679572 | 0,000063676180 | 0,000009583318 | 0,000081827545 | 0,000076820925 |
| L702 | VECCHIANO | Toscana | Pisa | 0,000219933569 | 0,000228039020 | 0,000202731164 | 0,000284776526 | 0,000087564804 | 0,000215910583 | 0,000213837833 | 0,000040244264 | 0,000222365503 | 0,000200472275 |
| L850 | VICOPISANO | Toscana | Pisa | 0,000144933731 | 0,000101294461 | 0,000134656642 | 0,000193905539 | 0,000062136320 | 0,000135094969 | 0,000130192520 | 0,000222624283 | 0,000150114284 | 0,000134752704 |
| M126 | VOLTERRA | Toscana | Pisa | 0,000241079358 | 0,000123752556 | 0,000156278638 | 0,000229358568 | 0,000159206478 | 0,000262186580 | 0,000167231385 | 0,000169200179 | 0,000204508668 | 0,000195791546 |
| M376 | ABETONE CUTIGLIANO | Toscana | Pistoia | 0,000120134171 | 0,000050552384 | 0,000042454456 | 0,000062142465 | 0,000060653745 | 0,000130112996 | 0,000031326229 | 0,000002693231 | 0,000071097355 | 0,000074238650 |
| A071 | AGLIANA | Toscana | Pistoia | 0,000251231353 | 0,000219045443 | 0,000372039948 | 0,000368114035 | 0,000000000000 | 0,000255015020 | 0,000296717666 | 0,000506767116 | 0,000304178286 | 0,000281750199 |
| B251 | BUGGIANO | Toscana | Pistoia | 0,000143884978 | 0,000084311197 | 0,000154640919 | 0,000147949289 | 0,000071860970 | 0,000152513075 | 0,000136365210 | 0,000240702617 | 0,000143461853 | 0,000141887701 |
| C631 | CHIESINA UZZANESE | Toscana | Pistoia | 0,000097326930 | 0,000041144459 | 0,000094364461 | 0,000095285380 | 0,000000000000 | 0,000084754314 | 0,000064975901 | 0,000011685110 | 0,000079503615 | 0,000073967513 |
| E432 | LAMPORECCHIO | Toscana | Pistoia | 0,000133378967 | 0,000066018536 | 0,000151999031 | 0,000142268646 | 0,000000000000 | 0,000154907997 | 0,000112133302 | 0,000035853544 | 0,000124582522 | 0,000118378388 |
| E451 | LARCIANO | Toscana | Pistoia | 0,000118313325 | 0,000073340978 | 0,000112772884 | 0,000117808985 | 0,000040942442 | 0,000118486208 | 0,000099987778 | 0,000015176093 | 0,000105006298 | 0,000100515230 |
| E960 | MARLIANA | Toscana | Pistoia | 0,000078676578 | 0,000040749845 | 0,000052344403 | 0,000071176290 | 0,000030993366 | 0,000095610160 | 0,000049973083 | 0,000087667711 | 0,000067036634 | 0,000065584480 |
| F025 | MASSA E COZZILE | Toscana | Pistoia | 0,000140867084 | 0,000075165076 | 0,000149447181 | 0,000151264646 | 0,000000000000 | 0,000139370787 | 0,000125301207 | 0,000017553499 | 0,000128155239 | 0,000120048666 |
| F384 | MONSUMMANO TERME | Toscana | Pistoia | 0,000320789650 | 0,000239324150 | 0,000299161620 | 0,000355977583 | 0,000127924087 | 0,000318147140 | 0,000392586059 | 0,000408903353 | 0,000329351095 | 0,000320010762 |
| F410 | MONTALE | Toscana | Pistoia | 0,000156251419 | 0,000110794228 | 0,000172481887 | 0,000219742639 | 0,000102824304 | 0,000164518626 | 0,000170570837 | 0,000223411648 | 0,000175756516 | 0,000160326578 |
| A561 | MONTECATINI-TERME | Toscana | Pistoia | 0,000446799145 | 0,00067326342 | 0,000439271960 | 0,000590869098 | 0,000221794544 | 0,000487516244 | 0,000475250627 | 0,000493071143 | 0,000502784556 | 0,000471885288 |
| G491 | PESCIA | Toscana | Pistoia | 0,000310272799 | 0,000294295805 | 0,000288661602 | 0,000432571368 | 0,000205747968 | 0,000322948804 | 0,000351805223 | 0,000263904867 | 0,000340834628 | 0,000308654202 |
| G636 | PIEVE A NIEVOLE | Toscana | Pistoia | 0,000140922620 | 0,000109390168 | 0,000131523848 | 0,000138708551 | 0,000049516782 | 0,000141258993 | 0,000148038840 | 0,000209872232 | 0,000137742608 | 0,000137403764 |
| G713 | PISTOIA | Toscana | Pistoia | 0,001425604943 | 0,001508419825 | 0,002004312321 | 0,002145293186 | 0,002549553163 | 0,001653348761 | 0,002126219549 | 0,002431682194 | 0,001905236622 | 0,001821026930 |
| G833 | PONTE BUGGIANESE | Toscana | Pistoia | 0,000135371941 | 0,000098491943 | 0,000163280514 | 0,000152357573 | 0,000042081847 | 0,000139910701 | 0,000141853230 | 0,000022574971 | 0,000134987308 | 0,000128893975 |
| H109 | QUARRATA | Toscana | Pistoia | 0,000380982673 | 0,000295253849 | 0,000512478514 | 0,000556011463 | 0,000000000000 | 0,000398040213 | 0,000486118464 | 0,000718551950 | 0,000456450293 | 0,000421525127 |
| H744 | SAMBUCA PISTOIESE | Toscana | Pistoia | 0,000053239500 | 0,000018428227 | 0,000034196705 | 0,000031700132 | 0,000000000000 | 0,000071964203 | 0,000022762898 | 0,000003246147 | 0,000036595527 | 0,000038312787 |
| M377 | SAN MARCELLO PITEGLIO | Toscana | Pistoia | 0,000176939213 | 0,000074552640 | 0,000139458885 | 0,000190132936 | 0,000093348462 | 0,000226888228 | 0,000130328784 | 0,000011157819 | 0,000158013755 | 0,000146746634 |
| I660 | SERRAVALLE PISTOIESE | Toscana | Pistoia | 0,000190459959 | 0,000115019883 | 0,000210818941 | 0,000169957637 | 0,000129567370 | 0,000204083704 | 0,000186064778 | 0,000466675262 | 0,000192188863 | 0,000199987378 |
| L522 | UZZANO | Toscana | Pistoia | 0,000090892010 | 0,000063108187 | 0,000103712170 | 0,000077631247 | 0,000000000000 | 0,000088817922 | 0,000084345421 | 0,000126415468 | 0,000084313942 | 0,000086658171 |
| B626 | CANTAGALLO | Toscana | Prato | 0,000068667690 | 0,000040869927 | 0,000076658874 | 0,000062835212 | 0,000031610190 | 0,000082289436 | 0,000048050436 | 0,000049411166 | 0,000062743332 | 0,000062711101 |
| B794 | CARMIGNANO | Toscana | Prato | 0,000215442426 | 0,000166822062 | 0,000311565597 | 0,000310123187 | 0,000102272920 | 0,000220623836 | 0,000231370162 | 0,000345765873 | 0,000253577612 | 0,000233741932 |
| F572 | MONTEMURLO | Toscana | Prato | 0,000279413236 | 0,000264383349 | 0,000361620939 | 0,000594809068 | 0,000153070087 | 0,000276380646 | 0,000311476601 | 0,000685719160 | 0,000387115910 | 0,000314259011 |
| G754 | POGGIO A CAIANO | Toscana | Prato | 0,000152937058 | 0,000122578482 | 0,000224599216 | 0,000178004961 | 0,000065176786 | 0,000141332836 | 0,000149663095 | 0,000200407185 | 0,000163725781 | 0,000158716772 |
| G999 | PRATO | Toscana | Prato | 0,002963053619 | 0,003513732241 | 0,004734815462 | 0,004614217498 | 0,005131906466 | 0,003322273159 | 0,004970653420 | 0,004891476291 | 0,004160466794 | 0,004001295113 |
| L537 | VAIANO | Toscana | Prato | 0,000152710600 | 0,000114945457 | 0,000181524447 | 0,000191253836 | 0,000081835303 | 0,000152032614 | 0,000158422465 | 0,000136892482 | 0,000161722279 | 0,000151362874 |
| L775 | VERNIO | Toscana | Prato | 0,000118943987 | 0,000069452469 | 0,000128802541 | 0,000093196601 | 0,000059387193 | 0,000130180483 | 0,000102512203 | 0,000050250404 | 0,000104307162 | 0,000108204648 |
| A006 | ABBADIA SAN SALVATORE | Toscana | Siena | 0,000136316013 | 0,000055961556 | 0,000105020842 | 0,000150310958 | 0,000092347803 | 0,000154721915 | 0,000104795791 | 0,000057468871 | 0,000123155017 | 0,000113628956 |
| A461 | ASCIANO | Toscana | Siena | 0,000148288830 | 0,000070993525 | 0,000143503188 | 0,000145795415 | 0,000043056825 | 0,000188764122 | 0,000108391561 | 0,000050985968 | 0,000133114967 | 0,000128666779 |
| B269 | BUONCONVENTO | Toscana | Siena | 0,000077331336 | 0,000044550382 | 0,000066361038 | 0,000071991207 | 0,000028791115 | 0,000077535115 | 0,000047664376 | 0,000069625016 | 0,000065784470 | 0,000063607202 |
| B984 | CASOLE D'ELSA | Toscana | Siena | 0,000090471863 | 0,000059944369 | 0,000077177463 | 0,000104898404 | 0,000041775619 | 0,000112958129 | 0,000056678654 | 0,000027539110 | 0,000083797263 | 0,000076395172 |
| C172 | CASTELLINA IN CHIANTI | Toscana | Siena | 0,000099984116 | 0,000055657532 | 0,000061024029 | 0,000060370711 | 0,000037454257 | 0,000091641292 | 0,000042037108 | 0,000088476185 | 0,000069085013 | 0,000072141913 |
| C227 | CASTELNUOVO BERARDENGA | Toscana | Siena | 0,000200730616 | 0,000079359862 | 0,000158428873 | 0,000149796034 | 0,000097400492 | 0,000235706151 | 0,000120992624 | 0,000250322251 | 0,000163957364 | 0,000168925031 |
| C313 | CASTIGLIONE D'ORCIA | Toscana | Siena | 0,000075587519 | 0,000034159723 | 0,000049989703 | 0,000042840426 | 0,000011501928 | 0,000089907825 | 0,000035098131 | 0,000005373801 | 0,000051506763 | 0,000054546836 |
| C587 | CETONA | Toscana | Siena | 0,000074543121 | 0,000037111443 | 0,000044118404 | 0,000057146274 | 0,000026866237 | 0,000076836986 | 0,000040634701 | 0,000042820753 | 0,000055705883 | 0,000055200607 |
| C608 | CHIANCIANO TERME | Toscana | Siena | 0,000186705972 | 0,000203513742 | 0,000139708365 | 0,000187007396 | 0,000099241314 | 0,000193287022 | 0,000144696260 | 0,000165269713 | 0,000172392511 | 0,000167265740 |
| C661 | CHIUSDINO | Toscana | Siena | 0,000068164638 | 0,000029474132 | 0,000054813608 | 0,000049631397 | 0,000023903116 | 0,000079583688 | 0,000028397045 | 0,000080399855 | 0,000053160398 | 0,000054398340 |
| C662 | CHIUSI | Toscana | Siena | 0,000186721180 | 0,000133617012 | 0,000116145673 | 0,000190449137 | 0,000076244944 | 0,000182332187 | 0,000142824587 | 0,000176764725 | 0,000163487320 | 0,000154029356 |
| C847 | COLLE DI VAL D'ELSA | Toscana | Siena | 0,000392330686 | 0,000290572532 | 0,000393479379 | 0,000380144353 | 0,000238367760 | 0,000394444030 | 0,000389360611 | 0,000269283580 | 0,000372261763 | 0,000369496622 |
| D858 | GAIOLE IN CHIANTI | Toscana | Siena | 0,000084628809 | 0,000037586645 | 0,000062640757 | 0,000056630651 | 0,000025438896 | 0,000091333243 | 0,000039020963 | 0,000103041277 | 0,000063744241 | 0,000066239624 |
| M378 | MONTALCINO | Toscana | Siena | 0,000188142696 | 0,000110723253 | 0,000145908481 | 0,000158667875 | 0,000138677301 | 0,000197482232 | 0,000103244340 | 0,000134617490 | 0,000153911931 | 0,000152243588 |
| F592 | MONTEPULCIANO | Toscana | Siena | 0,000316221481 | 0,000248890580 | 0,000254151423 | 0,000338210648 | 0,000198033941 | 0,000351255236 | 0,000267877830 | 0,000322610046 | 0,000302255644 | 0,000289642951 |
| F598 | MONTERIGGIONI | Toscana | Siena | 0,000197443766 | 0,000087391538 | 0,000224967974 | 0,000240331638 | 0,000095760565 | 0,000235661303 | 0,000141581530 | 0,000292414986 | 0,000200798707 | 0,000186930908 |
| F605 | MONTERONI D'ARZIA | Toscana | Siena | 0,000182724549 | 0,000105909282 | 0,000228238051 | 0,000136726548 | 0,000077889527 | 0,000188732104 | 0,000136985084 | 0,000353469479 | 0,000168171754 | 0,000179202450 |
| F676 | MONTICIANO | Toscana | Siena | 0,000044026329 | 0,000022489571 | 0,000045379784 | 0,000024850503 | 0,000013205664 | 0,000057276812 | 0,000024193119 | 0,000004516364 | 0,000033705337 | 0,000036811534 |
| F815 | MURLO | Toscana | Siena | 0,000062646172 | 0,000036247296 | 0,000067819913 | 0,000052497477 | 0,000019046494 | 0,000076437534 | 0,000033054242 | 0,0000070386740 | 0,000054787091 | 0,000055590267 |
| G547 | PIANCASTAGNAIO | Toscana | Siena | 0,000099469440 | 0,000048345027 | 0,000091481196 | 0,000113810411 | 0,000061704962 | 0,000105063151 | 0,000061898080 | 0,000138885274 | 0,000093750489 | 0,000086713648 |
| G602 | PIENZA | Toscana | Siena | 0,000083041685 | 0,000052608912 | 0,000056351907 | 0,000058060055 | 0,000023901677 | 0,000078435076 | 0,000034891440 | 0,000039688000 | 0,000059344556 | 0,000059795148 |
| G752 | POGGIBONSI | Toscana | Siena | 0,000514710915 | 0,000354628093 | 0,000615735800 | 0,000560552205 | 0,000303800157 | 0,000511708495 | 0,000532008002 | 0,000706163756 | 0,000531485034 | |

| Codice catastale | Denominazione | Regione | Provincia | FUNZIONI GENERALI | POLIZIA LOCALE | ISTRUZIONE PUBBLICA | RIFIUTI | TPL | VIABILITÀ E TERRITORIO | SOCIALE | ASILI NIDO | COMPLESSIVO | COMPLESSIVO SENZA RIFIUTI |
|------------------|----------------------------|---------|-----------|-------------------|----------------|---------------------|----------------|----------------|------------------------|----------------|----------------|-----------------|---------------------------|
| I445 | SARTEANO | Toscana | Siena | 0,000104673424 | 0,000057243060 | 0,000100934114 | 0,000103286978 | 0,000047400360 | 0,000122950647 | 0,000074125774 | 0,000115555095 | 0,000096537732 | 0,000094170157 |
| I726 | SIENA | Toscana | Siena | 0,001178220922 | 0,001630800798 | 0,001289589015 | 0,001293024000 | 0,001999389275 | 0,001182269698 | 0,001172326874 | 0,001452930975 | 0,001290992975 | 0,001290280509 |
| A468 | SINALUNGA | Toscana | Siena | 0,000262293209 | 0,000149002866 | 0,000185414574 | 0,000238676185 | 0,000122415372 | 0,000259486227 | 0,000210226360 | 0,000337238765 | 0,000228218496 | 0,000224550032 |
| I877 | SOVICILLE | Toscana | Siena | 0,000195350686 | 0,000082732318 | 0,000235526205 | 0,000172033115 | 0,000070505638 | 0,000234328588 | 0,000148248845 | 0,000358293168 | 0,000186292333 | 0,000191294339 |
| L303 | TORRITA DI SIENA | Toscana | Siena | 0,000158773487 | 0,000095342879 | 0,000125612003 | 0,000129948025 | 0,000067268914 | 0,000152341223 | 0,000116987727 | 0,000172958375 | 0,000132883159 | 0,000133912778 |
| L384 | TREQUANDA | Toscana | Siena | 0,000041446753 | 0,000018456853 | 0,000031871761 | 0,000024129965 | 0,000013897847 | 0,000047514672 | 0,000018966792 | 0,000002404057 | 0,000028943108 | 0,000030631515 |
| A475 | ASSISI | Umbria | Perugia | 0,000567241251 | 0,000645565497 | 0,000559773775 | 0,000643697772 | 0,000000000000 | 0,000636015446 | 0,000560399469 | 0,000248187323 | 0,00056761895 | 0,000541002699 |
| A710 | BASTIA UMBRA | Umbria | Perugia | 0,000353342678 | 0,000249408917 | 0,000351859941 | 0,000435087672 | 0,000197528881 | 0,000323210112 | 0,000380053732 | 0,000691664188 | 0,000375677091 | 0,000354836392 |
| A832 | BETTONA | Umbria | Perugia | 0,000096015880 | 0,000054693064 | 0,000085911561 | 0,000065530390 | 0,000000000000 | 0,000095064928 | 0,000061756293 | 0,000172393877 | 0,000078295219 | 0,000082773006 |
| A835 | BEVAGNA | Umbria | Perugia | 0,000106650098 | 0,000052021241 | 0,000087350276 | 0,000093359681 | 0,000000000000 | 0,000115715568 | 0,000073303477 | 0,000020193962 | 0,000085979906 | 0,000083391146 |
| B504 | CAMPELLO SUL CLITUNNO | Umbria | Perugia | 0,000075449057 | 0,000030225008 | 0,000057534516 | 0,000070515906 | 0,000019215382 | 0,000070827056 | 0,000034025392 | 0,000086671648 | 0,000060324247 | 0,000056749104 |
| B609 | CANNARA | Umbria | Perugia | 0,000092486600 | 0,000050393519 | 0,000068419603 | 0,000069900853 | 0,000040603231 | 0,000085619236 | 0,000062450996 | 0,000008887365 | 0,000070170765 | 0,000070265447 |
| B948 | CASCIA | Umbria | Perugia | 0,000112093419 | 0,000066673964 | 0,000063113110 | 0,000068536425 | 0,000045290589 | 0,000139727801 | 0,000043117518 | 0,000007920305 | 0,000077662334 | 0,000080863621 |
| C252 | CASTEL RITALDI | Umbria | Perugia | 0,000076172688 | 0,000037040127 | 0,000052948035 | 0,000068508533 | 0,000025309410 | 0,000064538287 | 0,000046678954 | 0,000063380978 | 0,000060328094 | 0,000057458469 |
| C309 | CASTIGLIONE DEL LAGO | Umbria | Perugia | 0,000315494133 | 0,000167208390 | 0,000306902953 | 0,000309901899 | 0,000160983951 | 0,000387415900 | 0,000252530688 | 0,000401920105 | 0,000299778435 | 0,000296227214 |
| C527 | CERRETO DI SPOLETO | Umbria | Perugia | 0,000040368293 | 0,000015036641 | 0,000021377429 | 0,000021368722 | 0,000014150670 | 0,000046334133 | 0,000015142071 | 0,000001943955 | 0,000025670575 | 0,000022179627 |
| C742 | CITERNA | Umbria | Perugia | 0,000072622083 | 0,000039160451 | 0,000072078045 | 0,000067689925 | 0,000000000000 | 0,000067560582 | 0,000051696510 | 0,000022019007 | 0,000060766230 | 0,000058337460 |
| C744 | CITTÀ DELLA PIEVE | Umbria | Perugia | 0,000162998850 | 0,000106531431 | 0,000133085197 | 0,000149256163 | 0,000079380286 | 0,000189169027 | 0,000127183147 | 0,000232414840 | 0,000149143709 | 0,000149104261 |
| C745 | CITTÀ DI CASTELLO | Umbria | Perugia | 0,000693629775 | 0,000408198413 | 0,000739346348 | 0,000938773223 | 0,000412584396 | 0,000788701379 | 0,000698010316 | 0,001140821546 | 0,000763602231 | 0,000702153816 |
| C845 | COLLAZZONE | Umbria | Perugia | 0,000080217399 | 0,000043754126 | 0,000067636033 | 0,000065325640 | 0,000028782555 | 0,000086092486 | 0,000049868540 | 0,000130049389 | 0,000068425278 | 0,000069512604 |
| C990 | CORCIANO | Umbria | Perugia | 0,000364155190 | 0,000213351848 | 0,000461059122 | 0,000426145199 | 0,000170426770 | 0,000406399995 | 0,000340779343 | 0,000868251320 | 0,000396972162 | 0,000386738522 |
| D108 | COSTACCIARO | Umbria | Perugia | 0,000041874582 | 0,000015074337 | 0,000025895634 | 0,000021081193 | 0,000013785213 | 0,000038504787 | 0,000018703226 | 0,000001365832 | 0,000026062071 | 0,000027809319 |
| D279 | DERUTA | Umbria | Perugia | 0,000190738256 | 0,000118589062 | 0,000164019157 | 0,000170413046 | 0,000091547409 | 0,000185820884 | 0,000150453481 | 0,000225094647 | 0,000168231796 | 0,000167466633 |
| D653 | FOLIGNO | Umbria | Perugia | 0,001137441790 | 0,001108243958 | 0,000980120079 | 0,001410641411 | 0,000625974157 | 0,001214487938 | 0,001169309572 | 0,001623672686 | 0,001201970915 | 0,001128771175 |
| D745 | FOSSATO DI VICO | Umbria | Perugia | 0,000067444716 | 0,000040466139 | 0,000057610724 | 0,000043672636 | 0,000000000000 | 0,000062911513 | 0,000039718278 | 0,000005645813 | 0,000048681816 | 0,000050438991 |
| D787 | FRATTA TODINA | Umbria | Perugia | 0,000046098587 | 0,000020617152 | 0,000034247041 | 0,000033485681 | 0,000000000000 | 0,000041840835 | 0,000029068141 | 0,000004387445 | 0,000033244277 | 0,000033159595 |
| E012 | GIANO DELL'UMBRIA | Umbria | Perugia | 0,000084675417 | 0,000050489882 | 0,000072337205 | 0,000073224179 | 0,000027089631 | 0,000087940332 | 0,000061013711 | 0,000113024579 | 0,000073657579 | 0,000073809612 |
| E229 | GUALDO CATTANEO | Umbria | Perugia | 0,000124919318 | 0,000078816503 | 0,000099500708 | 0,000100655084 | 0,000069491442 | 0,000144464587 | 0,000102514300 | 0,000009408330 | 0,000104705638 | 0,000106126536 |
| E230 | GUALDO TADINO | Umbria | Perugia | 0,000276600482 | 0,000123420763 | 0,000252215127 | 0,000281178938 | 0,000000000000 | 0,000316774155 | 0,000248494570 | 0,000301238795 | 0,000256330350 | 0,000247613688 |
| E256 | GUBBIO | Umbria | Perugia | 0,000616277592 | 0,000299793611 | 0,000548790226 | 0,000561155966 | 0,000404489818 | 0,000680816612 | 0,000575246862 | 0,000459359935 | 0,000559662308 | 0,000559138346 |
| E613 | LISCIANO NICCONE | Umbria | Perugia | 0,000028565903 | 0,000007833540 | 0,000015689363 | 0,000013099843 | 0,000000000000 | 0,000021779537 | 0,000008420744 | 0,000001131327 | 0,000015509061 | 0,000016354194 |
| E805 | MAGIONE | Umbria | Perugia | 0,000273732582 | 0,000156940130 | 0,000342944375 | 0,000257026884 | 0,000140816931 | 0,000332064169 | 0,000233442549 | 0,000353797753 | 0,000269784763 | 0,000274260112 |
| E975 | MARSCIANO | Umbria | Perugia | 0,000306081571 | 0,000178349781 | 0,000334588262 | 0,000359763478 | 0,000155802952 | 0,000361591707 | 0,000290967448 | 0,000598660519 | 0,000325560241 | 0,000313562052 |
| F024 | MASSA MARTANA | Umbria | Perugia | 0,000090225019 | 0,000049442301 | 0,000086629747 | 0,000081023164 | 0,000000000000 | 0,000102265891 | 0,000060159015 | 0,000134668417 | 0,000080076398 | 0,000079744281 |
| F456 | MONTE CASTELLO DI VIBIO | Umbria | Perugia | 0,000044705747 | 0,000018475500 | 0,000024558412 | 0,000026630817 | 0,000000000000 | 0,000043035379 | 0,000023316894 | 0,000003095480 | 0,000028985252 | 0,000029811167 |
| F629 | MONTE SANTA MARIA TIBERINA | Umbria | Perugia | 0,000034970691 | 0,000015147455 | 0,000029650791 | 0,000023361104 | 0,000000000000 | 0,000039975797 | 0,000015665386 | 0,000039678653 | 0,000026531424 | 0,000027643544 |
| F492 | MONTEFALCO | Umbria | Perugia | 0,000129449196 | 0,000075592303 | 0,000077984258 | 0,000116995717 | 0,000000000000 | 0,000128849662 | 0,000092071635 | 0,000122607689 | 0,000105408523 | 0,000101343840 |
| F540 | MONTELEONE DI SPOLETO | Umbria | Perugia | 0,000030594782 | 0,000007864616 | 0,000017568592 | 0,000011638238 | 0,000006553214 | 0,000037636071 | 0,000007128713 | 0,000001555574 | 0,000017699500 | 0,000019825737 |
| F685 | MONTONE | Umbria | Perugia | 0,000048431552 | 0,000022983853 | 0,000040852677 | 0,000033019233 | 0,000000000000 | 0,000044438220 | 0,000022397693 | 0,000004036314 | 0,000033864325 | 0,000034160776 |
| F911 | NOCERA UMBRA | Umbria | Perugia | 0,000134029584 | 0,000085157561 | 0,000113300674 | 0,000130070652 | 0,000000000000 | 0,000174657784 | 0,000103548889 | 0,000011325851 | 0,000117908605 | 0,000113642267 |
| F935 | NORCIA | Umbria | Perugia | 0,000153011341 | 0,000081263019 | 0,000107518411 | 0,000103068477 | 0,000065149228 | 0,000169936699 | 0,000073684716 | 0,000197068150 | 0,000117705714 | 0,000122840326 |
| G212 | PACIANO | Umbria | Perugia | 0,000031606820 | 0,00002125217 | 0,000019200463 | 0,000000000000 | 0,000000000000 | 0,000028503478 | 0,00001262244 | 0,000001555484 | 0,0000020733987 | 0,0000021271933 |
| G308 | PANICALE | Umbria | Perugia | 0,000123456074 | 0,000070491108 | 0,000101541445 | 0,000098672610 | 0,000000000000 | 0,000130356950 | 0,000097173159 | 0,000123375824 | 0,000103193653 | 0,000104779594 |
| G359 | PASSIGNANO SUL TRASIMENO | Umbria | Perugia | 0,000129617396 | 0,000089903901 | 0,000098098282 | 0,000134386260 | 0,000046636246 | 0,000151592097 | 0,000087603273 | 0,000012100043 | 0,000112855946 | 0,000105303305 |
| G478 | PERUGIA | Umbria | Perugia | 0,002896308074 | 0,003988687798 | 0,003565315989 | 0,004024017660 | 0,007270230240 | 0,003297632361 | 0,004221203991 | 0,004365376391 | 0,003805790115 | 0,003729237848 |
| G601 | PIEGARO | Umbria | Perugia | 0,000084930781 | 0,000049850289 | 0,000090476459 | 0,000054918081 | 0,000000000000 | 0,000100630516 | 0,000055233586 | 0,000066452220 | 0,000069199733 | 0,000074209608 |
| G618 | PIETRALUNGA | Umbria | Perugia | 0,000059075890 | 0,000029625632 | 0,000045332946 | 0,000044212525 | 0,000000000000 | 0,000069352480 | 0,000031719884 | 0,000009187731 | 0,000044510746 | 0,000044615359 |
| G758 | POGGIODOMO | Umbria | Perugia | 0,000017766094 | 0,000001945305 | 0,000001200658 | 0,000003326703 | 0,000000000000 | 0,000016266781 | 0,000001934040 | 0,000000158781 | 0,000006870497 | 0,000008113629 |
| H015 | PRECI | Umbria | Perugia | 0,000039711828 | 0,000010749415 | 0,000014211782 | 0,000017252585 | 0,000000000000 | 0,000047956610 | 0,000009557673 | 0,000002969818 | 0,000022146937 | 0,000023863832 |
| H935 | SAN GIUSTINO | Umbria | Perugia | 0,000200224732 | 0,000125879466 | 0,000233105553 | 0,000171606790 | 0,000000000000 | 0,000203995456 | 0,000179289022 | 0,000297173903 | 0,000186294803 | 0,000191447227 |
| I263 | SANT'ANATOLIA DI NARCO | Umbria | Perugia | 0,000026953037 | 0,000010939450 | 0,000011797873 | 0,000017809203 | 0,000007014940 | 0,000024757319 | 0,000007028049 | 0,000001414160 | 0,000016507419 | 0,000016050765 |
| I522 | SCHEGGIA E PASCELUPO | Umbria | Perugia | 0,000048496114 | 0,000016753095 | 0,000026222652 | 0,000023135987 | 0,000015566584 | 0,000053092257 | 0,000021141466 | 0,000002821114 | 0,000030282275 | 0,000032789129 |
| I523 | SCHEGGINO | Umbria | Perugia | 0,000025493324 | 0,000007612377 | 0,000011282957 | 0,000010519579 | 0,000000000000 | 0,000022979430 | 0,000005994784 | 0,000001131328 | 0,000013418288 | 0,000014435130 |
| I585 | SELLANO | Umbria | Perugia | 0,000042985946 | 0,000013513657 | 0,000023558258 | 0,000019119506 | 0,000000000000 | 0,000057666711 | 0,00001 | | | |

| Codice catastale | Denominazione | Regione | Provincia | FUNZIONI GENERALI | POLIZIA LOCALE | ISTRUZIONE PUBBLICA | RIFIUTI | TPL | VIABILITÀ E TERRITORIO | SOCIALE | ASILI NIDO | COMPLESSIVO | COMPLESSIVO SENZA RIFIUTI |
|------------------|----------------------|---------|-----------|-------------------|----------------|---------------------|----------------|----------------|------------------------|----------------|----------------|-----------------|---------------------------|
| D786 | UMBERTIDE | Umbria | Perugia | 0,000300568578 | 0,000145518342 | 0,000328950383 | 0,000341859913 | 0,000000000000 | 0,000344757060 | 0,000268738282 | 0,000209672934 | 0,000291221838 | 0,000273458455 |
| L573 | VALFABBRICA | Umbria | Perugia | 0,000076031328 | 0,000047268170 | 0,000079631339 | 0,000067659759 | 0,000000000000 | 0,000082253232 | 0,000052164143 | 0,000008199872 | 0,000064260866 | 0,000063068565 |
| L627 | VALLO DI NERA | Umbria | Perugia | 0,000023692921 | 0,000004870004 | 0,000009243378 | 0,000007656900 | 0,000003346234 | 0,000019221658 | 0,000004805191 | 0,000000282825 | 0,000011312985 | 0,000012595507 |
| L653 | VALTOPINA | Umbria | Perugia | 0,000042252899 | 0,000016891013 | 0,000035145849 | 0,000024638524 | 0,000000000000 | 0,000041202578 | 0,000021521835 | 0,000001738082 | 0,000028708269 | 0,000030135900 |
| A045 | ACQUASPARTA | Umbria | Terni | 0,000110087930 | 0,000060464523 | 0,000109620649 | 0,000088321346 | 0,000044363302 | 0,000113344366 | 0,000073687232 | 0,000007582904 | 0,000089574104 | 0,000090013560 |
| A207 | ALLERONA | Umbria | Terni | 0,000049134232 | 0,000027295877 | 0,000034648150 | 0,000032024553 | 0,000000000000 | 0,000054887042 | 0,000026379692 | 0,000030574563 | 0,000036124087 | 0,000037562167 |
| A242 | ALVIANO | Umbria | Terni | 0,000043172671 | 0,000019532079 | 0,000027711973 | 0,000020079119 | 0,000008871621 | 0,000038836107 | 0,000019005478 | 0,000026577764 | 0,000028857431 | 0,000028857431 |
| A262 | AMELIA | Umbria | Terni | 0,000230231241 | 0,000148978505 | 0,000201092226 | 0,000214936246 | 0,000127861459 | 0,000251521846 | 0,000191647739 | 0,000130907573 | 0,000206217078 | 0,000203158472 |
| A439 | ARRONE | Umbria | Terni | 0,000077993631 | 0,000038137164 | 0,000046492218 | 0,000049795553 | 0,000017738753 | 0,000069910208 | 0,000039882899 | 0,000004399785 | 0,000052120666 | 0,000052936295 |
| A490 | ATTIGLIANO | Umbria | Terni | 0,000048118254 | 0,000028456833 | 0,000035561096 | 0,000032940856 | 0,000000000000 | 0,000043749102 | 0,000030571225 | 0,000012367073 | 0,000034977857 | 0,000035692418 |
| M258 | AVIGLIANO UMBRO | Umbria | Terni | 0,000064232172 | 0,000034768602 | 0,000057567706 | 0,000041786025 | 0,000016613890 | 0,000065567280 | 0,000034926126 | 0,000003946615 | 0,000047223190 | 0,000049130499 |
| A691 | BASCHI | Umbria | Terni | 0,000077232307 | 0,000043944450 | 0,000080670548 | 0,000047033325 | 0,000000000000 | 0,000079503882 | 0,000040047130 | 0,000078648155 | 0,000059558676 | 0,000063952457 |
| B446 | CALVI DELL'UMBRIA | Umbria | Terni | 0,000053690432 | 0,000024024247 | 0,000033777560 | 0,000029738805 | 0,000000000000 | 0,000054088710 | 0,000027932765 | 0,000002943393 | 0,000035158490 | 0,000037059667 |
| C117 | CASTEL GIORGIO | Umbria | Terni | 0,000059727068 | 0,000027772230 | 0,000039291056 | 0,000055120236 | 0,000000000000 | 0,000055721513 | 0,000033475143 | 0,000003636919 | 0,000044984562 | 0,000041429058 |
| C289 | CASTEL VISCARDO | Umbria | Terni | 0,000069611778 | 0,000036674304 | 0,000053603469 | 0,000056315783 | 0,000000000000 | 0,000067573148 | 0,000043562654 | 0,000061469115 | 0,000054913710 | 0,000054421876 |
| D454 | FABRO | Umbria | Terni | 0,000084612483 | 0,000037513905 | 0,000062528081 | 0,000054785352 | 0,000000000000 | 0,000070384572 | 0,000043603422 | 0,000082361414 | 0,000059811274 | 0,000061574323 |
| D538 | FERENTILLO | Umbria | Terni | 0,000062064564 | 0,000026378410 | 0,000043186413 | 0,000028817819 | 0,000010613902 | 0,000062753183 | 0,000027311196 | 0,000005079620 | 0,000039311541 | 0,000042992645 |
| D570 | FICULLE | Umbria | Terni | 0,000051982070 | 0,000021151693 | 0,000036587855 | 0,000031212465 | 0,000017842688 | 0,000058307040 | 0,000026180860 | 0,000031747297 | 0,000037308659 | 0,000039447149 |
| E045 | GIOVE | Umbria | Terni | 0,000058122394 | 0,000025448627 | 0,000038730761 | 0,000030639205 | 0,000019763380 | 0,000046468611 | 0,000028380528 | 0,000002936535 | 0,000036809432 | 0,000038973892 |
| E241 | GUARDEA | Umbria | Terni | 0,000052657983 | 0,000024224923 | 0,000037231684 | 0,000029525090 | 0,000009465879 | 0,000049951438 | 0,000025392913 | 0,000061050134 | 0,000037032819 | 0,000039666462 |
| E729 | LUGNANO IN TEVERINA | Umbria | Terni | 0,000042081920 | 0,000020635761 | 0,000028269922 | 0,000029113518 | 0,000011170173 | 0,000042888853 | 0,000022187115 | 0,000003273109 | 0,000029932584 | 0,000030219905 |
| F457 | MONTECASTRILLI | Umbria | Terni | 0,000103936744 | 0,000059575137 | 0,000108307439 | 0,000091690988 | 0,000000000000 | 0,000110215144 | 0,000074328996 | 0,000008888942 | 0,000087330709 | 0,000085801163 |
| F462 | MONTECCHIO | Umbria | Terni | 0,000048376565 | 0,000024611747 | 0,000025066964 | 0,000030783776 | 0,000011716208 | 0,000051607137 | 0,000025850058 | 0,000002761279 | 0,000033059783 | 0,000033858186 |
| F510 | MONTEFRANCO | Umbria | Terni | 0,000042919648 | 0,000016278625 | 0,000026080911 | 0,000023812555 | 0,000000000000 | 0,000034988319 | 0,000018696721 | 0,000047689226 | 0,000027995784 | 0,000029463223 |
| F513 | MONTEGABBIONE | Umbria | Terni | 0,000038928289 | 0,000014284114 | 0,000024748955 | 0,000019119572 | 0,000016650644 | 0,000042589712 | 0,000020788875 | 0,000013459825 | 0,000026147166 | 0,000028612383 |
| F543 | MONTELEONE D'ORVIETO | Umbria | Terni | 0,000046980383 | 0,000020105078 | 0,000031329996 | 0,000025842869 | 0,000011100632 | 0,000044198877 | 0,000022383644 | 0,000042520376 | 0,000032100939 | 0,000034296214 |
| F844 | NARNI | Umbria | Terni | 0,000336210778 | 0,000194792913 | 0,000321104307 | 0,000300525331 | 0,000242019599 | 0,000401234367 | 0,000317966383 | 0,000356297482 | 0,000317838058 | 0,000323911207 |
| G148 | ORVIETO | Umbria | Terni | 0,000445557852 | 0,000343714744 | 0,000359765651 | 0,000474290259 | 0,000469850940 | 0,000468299370 | 0,000348073903 | 0,000548490449 | 0,000427213916 | 0,000410699956 |
| G189 | OTRICOLI | Umbria | Terni | 0,000050247329 | 0,000023392847 | 0,000033034701 | 0,000032037275 | 0,000011261991 | 0,000048842889 | 0,000027797060 | 0,000003952693 | 0,000034705526 | 0,000035641524 |
| G344 | PARRANO | Umbria | Terni | 0,000024598897 | 0,000006810856 | 0,000011927595 | 0,000010822359 | 0,000005353978 | 0,000025761442 | 0,000008025509 | 0,000008121911 | 0,000014444736 | 0,000015715433 |
| G432 | PENNA IN TEVERINA | Umbria | Terni | 0,000035440417 | 0,000014927296 | 0,000017793368 | 0,000016994119 | 0,000009647161 | 0,000029247164 | 0,000016219911 | 0,000001920318 | 0,000021074447 | 0,000022505790 |
| G790 | POLINO | Umbria | Terni | 0,000020579819 | 0,000003200643 | 0,000002884480 | 0,000003425875 | 0,000000000000 | 0,000014259603 | 0,000003367007 | 0,000000707079 | 0,000007754238 | 0,000009272588 |
| G881 | PORANO | Umbria | Terni | 0,000047031144 | 0,000026511389 | 0,000040717520 | 0,000034543316 | 0,000016176192 | 0,000027909292 | 0,000027090200 | 0,000051165574 | 0,000037019057 | 0,000037887524 |
| H857 | SAN GEMINI | Umbria | Terni | 0,000094768083 | 0,000049443555 | 0,000088240836 | 0,000075827265 | 0,000054683863 | 0,000092086261 | 0,000070943873 | 0,000008340929 | 0,000077201262 | 0,000077683247 |
| I381 | SAN VENANZO | Umbria | Terni | 0,000056402320 | 0,000028451436 | 0,000031557763 | 0,000045032150 | 0,000000000000 | 0,000082746364 | 0,000032689370 | 0,000004524254 | 0,000043899403 | 0,000043502045 |
| I981 | STRONCONE | Umbria | Terni | 0,000100391815 | 0,000062284840 | 0,000086203654 | 0,000076134017 | 0,000043316730 | 0,000112884812 | 0,000073511925 | 0,000008049043 | 0,000081496954 | 0,000083378224 |
| L117 | TERNI | Umbria | Terni | 0,001786433863 | 0,002023874366 | 0,001919736649 | 0,002125345598 | 0,003099828583 | 0,002069371186 | 0,002869845841 | 0,001370216963 | 0,002137119655 | 0,002141249889 |
| A083 | AGORDO | Veneto | Belluno | 0,000101074300 | 0,000158756866 | 0,000056476997 | 0,000081973860 | 0,000000000000 | 0,000101944211 | 0,000058041341 | 0,000157930482 | 0,000086588299 | 0,000088207002 |
| A121 | ALANO DI PIAVE | Veneto | Belluno | 0,000067886920 | 0,000036466275 | 0,000065143411 | 0,000037067263 | 0,000000000000 | 0,000065607609 | 0,000038945317 | 0,000005910746 | 0,000047969842 | 0,000051794369 |
| A206 | ALLEGHE | Veneto | Belluno | 0,000070272070 | 0,000047156715 | 0,000030374995 | 0,000028876613 | 0,000000000000 | 0,000056912435 | 0,000019071004 | 0,000024511770 | 0,000039119364 | 0,000042712429 |
| M375 | ALPAGO | Veneto | Belluno | 0,000166109982 | 0,000081189282 | 0,000133525369 | 0,000142962003 | 0,000061380281 | 0,000174942911 | 0,000097707555 | 0,000132824509 | 0,000135717005 | 0,000133175525 |
| A443 | ARSIE | Veneto | Belluno | 0,000067152893 | 0,000032091390 | 0,000046036844 | 0,000048768430 | 0,000000000000 | 0,0000348411047 | 0,000034711047 | 0,000003519563 | 0,0000049632207 | 0,000003935213 |
| A501 | AURONZO DI CADORE | Veneto | Belluno | 0,000141521855 | 0,000096095512 | 0,000067382464 | 0,000091373072 | 0,000053275126 | 0,000155598208 | 0,000056095895 | 0,000005398949 | 0,000095993324 | 0,000097614067 |
| A757 | BELLUNO | Veneto | Belluno | 0,000644167471 | 0,000716946516 | 0,000585068873 | 0,000630876022 | 0,001470942239 | 0,000755745988 | 0,000741223266 | 0,000494301952 | 0,000687884719 | 0,000707882859 |
| A982 | BORCA DI CADORE | Veneto | Belluno | 0,000040338387 | 0,000019471426 | 0,000010666893 | 0,000027297291 | 0,000000000000 | 0,000043127562 | 0,000011532493 | 0,000002356983 | 0,000024723210 | 0,000023820245 |
| M421 | BORGO VALBELLUNA | Veneto | Belluno | 0,000297832834 | 0,000174197612 | 0,000289823920 | 0,000229683237 | 0,000148750285 | 0,000326182460 | 0,000232039666 | 0,000108711603 | 0,000251538184 | 0,000259204703 |
| B375 | CALALZO DI CADORE | Veneto | Belluno | 0,000059313016 | 0,000029254918 | 0,000034711145 | 0,000041266229 | 0,000000000000 | 0,000057544662 | 0,000029532178 | 0,000004096098 | 0,000040436783 | 0,000040145821 |
| B574 | CANALE D'AGORDO | Veneto | Belluno | 0,000048128022 | 0,000019203198 | 0,000021359426 | 0,000024811170 | 0,000000000000 | 0,000050409424 | 0,000015621549 | 0,000002545489 | 0,000028481726 | 0,000029769325 |
| C458 | CENCENIGHE AGORDINO | Veneto | Belluno | 0,000043989307 | 0,000017224492 | 0,000022927653 | 0,000027333081 | 0,000000000000 | 0,000039964582 | 0,000017846766 | 0,000056030519 | 0,000029558810 | 0,000030339576 |
| C577 | CESIOMAGGIORE | Veneto | Belluno | 0,000093007412 | 0,000051637918 | 0,000070820296 | 0,000071585229 | 0,000000000000 | 0,000097365168 | 0,000060595533 | 0,000009066822 | 0,000070893300 | 0,000070650578 |
| C630 | CHIES D'ALPAGO | Veneto | Belluno | 0,0000483711341 | 0,000016786194 | 0,000035259460 | 0,000029513030 | 0,000000000000 | 0,000049530406 | 0,000019047817 | 0,000002147122 | 0,0000031803102 | 0,000032606439 |
| C672 | CIBIANA DI CADORE | Veneto | Belluno | 0,000026891811 | 0,000008985080 | 0,000010282748 | 0,000008541923 | 0,000000000000 | 0,000022140530 | 0,000005693960 | 0,000000565663 | 0,000012973300 | 0,000014527787 |
| C872 | COLLE SANTA LUCIA | Veneto | Belluno | 0,000029004777 | 0,000004788235 | 0,000006643272 | 0,000009082224 | 0,000000000000 | 0,000020912950 | 0,000004035147 | 0,000001131357 | 0,000012380645 | 0,000013537701 |
| C920 | COMELICO SUPERIORE | Veneto | Belluno | 0,000076907596 | 0,000031694573 | 0,000043229476 | 0,000046567316 | 0,000000000000 | 0,000090312312 | 0,0000300 | | | |

| Codice catastale | Denominazione | Regione | Provincia | FUNZIONI GENERALI | POLIZIA LOCALE | ISTRUZIONE PUBBLICA | RIFIUTI | TPL | VIABILITÀ E TERRITORIO | SOCIALE | ASILI NIDO | COMPLESSIVO | COMPLESSIVO SENZA RIFIUTI |
|------------------|------------------------------|---------|-----------|-------------------|----------------|---------------------|----------------|----------------|------------------------|-----------------|----------------|----------------|---------------------------|
| E490 | LA VALLE AGORDINA | Veneto | Belluno | 0,000040105546 | 0,000012749475 | 0,000017783112 | 0,000024301619 | 0,000000000000 | 0,000038167438 | 0,000015535411 | 0,000001579143 | 0,000024359721 | 0,000024380103 |
| E429 | LAMON | Veneto | Belluno | 0,000077903153 | 0,000038288819 | 0,000043215591 | 0,000044377226 | 0,000000000000 | 0,000082072175 | 0,000043351580 | 0,000006283298 | 0,000051759406 | 0,000054349009 |
| E588 | LIMANA | Veneto | Belluno | 0,000111996530 | 0,000059465222 | 0,000112111767 | 0,000066303705 | 0,000032305942 | 0,000110419281 | 0,000078420038 | 0,000014217995 | 0,000084726619 | 0,000091189212 |
| E622 | LIVINALLONGO DEL COL DI LANA | Veneto | Belluno | 0,000089783002 | 0,000049423145 | 0,000035637101 | 0,000029209310 | 0,000000000000 | 0,000088229867 | 0,000019761811 | 0,000004764313 | 0,000046941055 | 0,000053161192 |
| M342 | LONGARONE | Veneto | Belluno | 0,000110814704 | 0,000143704570 | 0,000100690181 | 0,000111844754 | 0,000000000000 | 0,000121512571 | 0,000081951436 | 0,000118748824 | 0,000105493119 | 0,000103265023 |
| E687 | LORENZAGO DI CADORE | Veneto | Belluno | 0,000027130157 | 0,000008819026 | 0,000014078300 | 0,000011730783 | 0,000007331329 | 0,000027585340 | 0,000006915668 | 0,000001833595 | 0,000015461211 | 0,000016769812 |
| E708 | LOZZO DI CADORE | Veneto | Belluno | 0,000042199624 | 0,000014826150 | 0,000028838711 | 0,000025204581 | 0,000000000000 | 0,000039493721 | 0,000019365013 | 0,000001476629 | 0,000027332943 | 0,000028079553 |
| G169 | OSPITALE DI CADORE | Veneto | Belluno | 0,000017300840 | 0,000002998909 | 0,000004827879 | 0,000003909115 | 0,000000000000 | 0,000014009159 | 0,000003640154 | 0,000005656663 | 0,000007486013 | 0,000008740756 |
| G404 | PEDAVERA | Veneto | Belluno | 0,000109494399 | 0,000045946289 | 0,000083964732 | 0,000076163975 | 0,000037516912 | 0,000092647291 | 0,000067967752 | 0,000009802694 | 0,000078460231 | 0,000079265737 |
| G442 | PERAROLO DI CADORE | Veneto | Belluno | 0,000021149875 | 0,000007238684 | 0,000007206805 | 0,000008134639 | 0,000000000000 | 0,000020111004 | 0,000004438238 | 0,000001131445 | 0,000010811228 | 0,000011750152 |
| G642 | PIEVE DI CADORE | Veneto | Belluno | 0,000106905538 | 0,000084887270 | 0,000061542338 | 0,000100634885 | 0,000063956156 | 0,000111719147 | 0,000059942992 | 0,000010962727 | 0,000086030433 | 0,000080907323 |
| B662 | PONTE NELLE ALPI | Veneto | Belluno | 0,000174257481 | 0,000081030558 | 0,000168717157 | 0,000102878795 | 0,000000000000 | 0,000172376415 | 0,000128285962 | 0,000017678736 | 0,000129428836 | 0,000138742352 |
| M332 | QUERO VAS | Veneto | Belluno | 0,000076609672 | 0,000039831630 | 0,000071454447 | 0,000051689891 | 0,000000000000 | 0,000073418315 | 0,000047102364 | 0,000007364738 | 0,000056776404 | 0,000058560707 |
| H327 | RIVAMONTE AGORDINO | Veneto | Belluno | 0,000029619051 | 0,000007652107 | 0,000014835725 | 0,000015044127 | 0,000006487639 | 0,000028658642 | 0,000007846443 | 0,000001242398 | 0,000017047188 | 0,000017749844 |
| H379 | ROCCA PIETORE | Veneto | Belluno | 0,000070015658 | 0,000034437507 | 0,000022950643 | 0,000031263620 | 0,000000000000 | 0,000073650211 | 0,000019639251 | 0,000003334398 | 0,000039116462 | 0,000041871168 |
| H938 | SAN GREGORIO NELLE ALPI | Veneto | Belluno | 0,000043905299 | 0,000030148255 | 0,000030148255 | 0,000023721709 | 0,000000000000 | 0,000040173446 | 0,000021740969 | 0,000002159357 | 0,000028251683 | 0,000029840757 |
| I063 | SAN NICOLÒ DI COMELICO | Veneto | Belluno | 0,000021758745 | 0,000004625681 | 0,000011500408 | 0,000008149614 | 0,000000000000 | 0,000018751085 | 0,000004389470 | 0,000001660261 | 0,000011162745 | 0,000012219724 |
| I088 | SAN PIETRO DI CADORE | Veneto | Belluno | 0,000051995889 | 0,000020561284 | 0,000032600156 | 0,000031077491 | 0,000020333500 | 0,000057202441 | 0,000021752370 | 0,000002089358 | 0,000034834913 | 0,000036152983 |
| I347 | SAN TOMASO AGORDINO | Veneto | Belluno | 0,000030608375 | 0,000009327522 | 0,000012281278 | 0,000015324115 | 0,000000000000 | 0,000029671182 | 0,000008159567 | 0,000006877708 | 0,000017269405 | 0,000017951795 |
| I392 | SAN VITO DI CADORE | Veneto | Belluno | 0,000091042955 | 0,000041300651 | 0,000043156021 | 0,000059387214 | 0,000033730103 | 0,000099562645 | 0,000028056058 | 0,000076201444 | 0,000061952715 | 0,000062852670 |
| I206 | SANTA GIUSTINA | Veneto | Belluno | 0,000141263451 | 0,000068780578 | 0,000118007854 | 0,000074652187 | 0,000000000000 | 0,000132409349 | 0,000107206006 | 0,000016072883 | 0,000100110898 | 0,000109041586 |
| C919 | SANTO STEFANO DI CADORE | Veneto | Belluno | 0,000077799516 | 0,000040789707 | 0,000045177325 | 0,000055188051 | 0,000000000000 | 0,000084603538 | 0,000034122646 | 0,000006361626 | 0,000053849786 | 0,000053380335 |
| I563 | SEDICO | Veneto | Belluno | 0,000206293815 | 0,000132501174 | 0,000225965491 | 0,000117277934 | 0,000000000000 | 0,000201711276 | 0,000161129737 | 0,000384494421 | 0,000173182329 | 0,000192793090 |
| I592 | SELVA DI CADORE | Veneto | Belluno | 0,000043064817 | 0,000017455636 | 0,000014873909 | 0,000013072712 | 0,000000000000 | 0,000041954366 | 0,000007069959 | 0,000001111466 | 0,000021089567 | 0,000023901809 |
| I626 | SEREN DEL GRAPPA | Veneto | Belluno | 0,000069186066 | 0,000029091787 | 0,000043866878 | 0,000034957264 | 0,000000000000 | 0,000068304971 | 0,000034660256 | 0,000004553079 | 0,000044003399 | 0,000047176702 |
| I866 | SOSPIROLO | Veneto | Belluno | 0,000071408330 | 0,000037796986 | 0,000076329505 | 0,000047015539 | 0,000000000000 | 0,000076055671 | 0,000046486907 | 0,000006200244 | 0,000055216831 | 0,000058093770 |
| I876 | SOVERZENE | Veneto | Belluno | 0,000019335145 | 0,000003745269 | 0,000004996399 | 0,000005768592 | 0,000000000000 | 0,000011823044 | 0,000004687307 | 0,000000602557 | 0,000008341584 | 0,000009244166 |
| I673 | SOVRAMONTE | Veneto | Belluno | 0,000047531736 | 0,000018119656 | 0,000031508163 | 0,000018742951 | 0,000000000000 | 0,000049467011 | 0,000019686674 | 0,000001555539 | 0,000028514755 | 0,000031942617 |
| L030 | TAIBON AGORDINO | Veneto | Belluno | 0,000053165582 | 0,000021978515 | 0,000038439506 | 0,000036947941 | 0,000000000000 | 0,000054851000 | 0,000023184189 | 0,000003432158 | 0,000036767915 | 0,000036704763 |
| L040 | TAMBRE | Veneto | Belluno | 0,000050579311 | 0,000036350111 | 0,000028616520 | 0,000034443081 | 0,000000000000 | 0,000050036286 | 0,000021387970 | 0,000003493171 | 0,000034474340 | 0,000034485306 |
| M374 | VAL DI ZOLDO | Veneto | Belluno | 0,000130100604 | 0,000053931951 | 0,000051398208 | 0,000078087925 | 0,000049832985 | 0,000149541269 | 0,000046956624 | 0,000006105539 | 0,000083099632 | 0,000084857693 |
| L584 | VALLADA AGORDINA | Veneto | Belluno | 0,000027121803 | 0,000005731904 | 0,000015336824 | 0,000011528681 | 0,000004820022 | 0,000025548837 | 0,000005891207 | 0,000012601611 | 0,000015288811 | 0,000016607831 |
| L590 | VALLE DI CADORE | Veneto | Belluno | 0,000058523536 | 0,000026848562 | 0,000027304969 | 0,000038699965 | 0,000000000000 | 0,000062446166 | 0,0000280478130 | 0,000003459460 | 0,000038884381 | 0,000038949073 |
| L890 | VIGO DI CADORE | Veneto | Belluno | 0,000049197333 | 0,000020965444 | 0,000023367431 | 0,000031260002 | 0,000000000000 | 0,000055604860 | 0,000020020834 | 0,000003818227 | 0,000032099950 | 0,000032394596 |
| M108 | VODO CADORE | Veneto | Belluno | 0,000037433319 | 0,000010505587 | 0,000015235227 | 0,000021809235 | 0,000000000000 | 0,000035173999 | 0,000010820912 | 0,000001837472 | 0,000021626259 | 0,000021562073 |
| M124 | VOLTAGO AGORDINO | Veneto | Belluno | 0,000037300075 | 0,000011517488 | 0,000017088427 | 0,000019913694 | 0,000000000000 | 0,000035444640 | 0,000011651866 | 0,000001470847 | 0,000021565978 | 0,000022145584 |
| M189 | ZOPPÈ DI CADORE | Veneto | Belluno | 0,000018278960 | 0,000002361497 | 0,000001926338 | 0,000003169798 | 0,000000000000 | 0,000009105333 | 0,000003179989 | 0,000000141393 | 0,000006389358 | 0,000007518751 |
| A001 | ABANO TERME | Veneto | Padova | 0,000609268351 | 0,000627493219 | 0,000382962599 | 0,000581516412 | 0,000232752828 | 0,000508436007 | 0,000428948683 | 0,000616288035 | 0,000521728358 | 0,000500755244 |
| A075 | AGNA | Veneto | Padova | 0,000072987741 | 0,000039851107 | 0,000055088851 | 0,000057655125 | 0,000000000000 | 0,000060645384 | 0,000043217362 | 0,000074005660 | 0,000055935129 | 0,000055331770 |
| A161 | ALBIGNASEGO | Veneto | Padova | 0,000391049293 | 0,000300617723 | 0,000503119027 | 0,000439194104 | 0,000170543463 | 0,000383694984 | 0,000435444250 | 0,000310815221 | 0,000407534849 | 0,000396429066 |
| A296 | ANGUILLARA VENETA | Veneto | Padova | 0,000091878243 | 0,000052886918 | 0,000045408499 | 0,000065495375 | 0,000000000000 | 0,000081891579 | 0,000059644892 | 0,000006348158 | 0,000063768496 | 0,000063162722 |
| A434 | ARQUÀ PETRARCA | Veneto | Padova | 0,000054487112 | 0,000027367287 | 0,000033863922 | 0,000031834929 | 0,000000000000 | 0,000039079298 | 0,000020876799 | 0,000011360030 | 0,000034134716 | 0,000034134716 |
| A438 | ARRE | Veneto | Padova | 0,000047245941 | 0,000024124979 | 0,000036177244 | 0,000033964948 | 0,000008514285 | 0,000037619426 | 0,000023831528 | 0,000003797671 | 0,000033027400 | 0,000032698517 |
| A458 | ARZERGRANDE | Veneto | Padova | 0,000091351697 | 0,000056896241 | 0,000058397282 | 0,000072281120 | 0,000000000000 | 0,000077203465 | 0,000060308030 | 0,000166268036 | 0,000073113467 | 0,000073405447 |
| A568 | BAGNOLI DI SOPRA | Veneto | Padova | 0,000075999228 | 0,000061005617 | 0,000057087158 | 0,000061053474 | 0,000014312446 | 0,000068211518 | 0,000051100542 | 0,000020892833 | 0,000059671231 | 0,000059186353 |
| A613 | BAONE | Veneto | Padova | 0,000070071643 | 0,000039450269 | 0,000047876890 | 0,000055502964 | 0,000000000000 | 0,000061841177 | 0,000041704083 | 0,000081082391 | 0,000054022792 | 0,000053503560 |
| A637 | BARBONA | Veneto | Padova | 0,000022849692 | 0,000006715533 | 0,000005719668 | 0,000008699426 | 0,000000000000 | 0,000015125435 | 0,000006966257 | 0,000000923497 | 0,000010847698 | 0,000011601293 |
| A714 | BATTAGLIA TERME | Veneto | Padova | 0,000084178734 | 0,000047421254 | 0,000039420098 | 0,000060998046 | 0,000017746179 | 0,000061290682 | 0,000058158586 | 0,000132147064 | 0,000062692458 | 0,000063286843 |
| A906 | BOARA PISANI | Veneto | Padova | 0,000094681945 | 0,000029728417 | 0,000036169026 | 0,000045156085 | 0,000000000000 | 0,000049584198 | 0,000030081300 | 0,000003694463 | 0,000047687203 | 0,000048575097 |
| M402 | BORGO VENETO | Veneto | Padova | 0,000152103676 | 0,000088158110 | 0,000132504674 | 0,000130264289 | 0,000000000000 | 0,000132110100 | 0,000100377871 | 0,000017576028 | 0,00011885194 | 0,000114852986 |
| B031 | BORGORICCO | Veneto | Padova | 0,000160928954 | 0,000107273964 | 0,000122006301 | 0,000113149699 | 0,000000000000 | 0,000140028953 | 0,000114403460 | 0,000028159003 | 0,000119613705 | 0,000121881220 |
| B106 | BOVOLenta | Veneto | Padova | 0,000074002224 | 0,000040821275 | 0,000048554467 | 0,000053737884 | 0,000000000000 | 0,000064524266 | 0,000046430552 | 0,000007778827 | 0,000052736243 | 0,000052384877 |
| B213 | BRUGINE | Veneto | Padova | 0,000123226524 | 0,000079496892 | 0,000096082621 | 0,000099043823 | 0,000000000000 | 0,000110204394 | 0,000095479535 | 0,000118979708 | 0,000100314933 | 0,000100760827 |
| B345 | CADONEGHE | Veneto | Padova | 0,000247388390 | 0,000191902721 | 0,000301767779 | 0,000242493231 | 0,000000000000 | 0,000230048134 | 0,000264894281 | 0, | | |

| Codice catastale | Denominazione | Regione | Provincia | FUNZIONI GENERALI | POLIZIA LOCALE | ISTRUZIONE PUBBLICA | RIFIUTI | TPL | VIABILITÀ E TERRITORIO | SOCIALE | ASILI NIDO | COMPLESSIVO | COMPLESSIVO SENZA RIFIUTI |
|------------------|-------------------------------|---------|-----------|-------------------|----------------|---------------------|----------------|-----------------|------------------------|----------------|-----------------|----------------|---------------------------|
| B848 | CARTURA | Veneto | Padova | 0,000086810360 | 0,000051745132 | 0,000058094263 | 0,000074767032 | 0,000000000000 | 0,000074089869 | 0,000056261355 | 0,000038473599 | 0,000066543595 | 0,000063658887 |
| B877 | CASALE DI SCODOSIA | Veneto | Padova | 0,000100167337 | 0,000059780157 | 0,000088139310 | 0,000084755030 | 0,000000000000 | 0,000087821630 | 0,000067408189 | 0,000022572454 | 0,000078962548 | 0,000076930598 |
| B912 | CASALSERUGO | Veneto | Padova | 0,000099328474 | 0,000063765547 | 0,000073350041 | 0,000080308081 | 0,000000000000 | 0,000086133700 | 0,000077500680 | 0,000123240917 | 0,000081244421 | 0,000081572881 |
| C057 | CASTELBALDO | Veneto | Padova | 0,000041254701 | 0,000019898157 | 0,000026543216 | 0,000024861852 | 0,000000000000 | 0,000032479180 | 0,000020070125 | 0,000002308426 | 0,000026413681 | 0,000026958048 |
| C544 | CERVARESE SANTA CROCE | Veneto | Padova | 0,000107250260 | 0,000068165490 | 0,000091450405 | 0,000074441009 | 0,000000000000 | 0,000090282853 | 0,000077786172 | 0,000062919846 | 0,000082136031 | 0,000084835376 |
| C713 | CINTO EUGANEO | Veneto | Padova | 0,000056814264 | 0,000023023586 | 0,000038927569 | 0,000028979789 | 0,000000000000 | 0,000042939966 | 0,000024157806 | 0,000002659445 | 0,000034243334 | 0,000036089739 |
| C743 | CITTADELLA | Veneto | Padova | 0,000331975880 | 0,000479475796 | 0,000385704485 | 0,000380990580 | 0,000178221385 | 0,000356373270 | 0,000387885937 | 0,000450337394 | 0,000372957864 | 0,000370140059 |
| C812 | CODEVIGO | Veneto | Padova | 0,000136654036 | 0,000074488843 | 0,000104866288 | 0,000084360784 | 0,000000000000 | 0,000121392758 | 0,000087359209 | 0,000015463721 | 0,000096000080 | 0,000100083040 |
| C964 | CONSELVE | Veneto | Padova | 0,000190206302 | 0,000161003337 | 0,000152415602 | 0,000188565824 | 0,000032076643 | 0,000162881527 | 0,000159546882 | 0,000292676223 | 0,000173575293 | 0,000168316749 |
| D040 | CORREZZOLA | Veneto | Padova | 0,000106028596 | 0,000065399265 | 0,000085789719 | 0,000061360687 | 0,000000000000 | 0,00009702220 | 0,000078568188 | 0,000150935606 | 0,000082219558 | 0,000089536663 |
| D226 | CURTAROLO | Veneto | Padova | 0,000130784106 | 0,000086915737 | 0,000100792511 | 0,000092218659 | 0,000022987941 | 0,000112032901 | 0,000096742421 | 0,000017842989 | 0,000098407632 | 0,000100578668 |
| M300 | DUE CARRARE | Veneto | Padova | 0,000174345297 | 0,000104863202 | 0,000121107504 | 0,000148121692 | 0,000000000000 | 0,000138726907 | 0,000116085231 | 0,000187035229 | 0,000137270436 | 0,000133463912 |
| D442 | ESTE | Veneto | Padova | 0,000302718412 | 0,000394925024 | 0,000270584534 | 0,000372086462 | 0,000000000000 | 0,000301853391 | 0,000303081512 | 0,000417644176 | 0,000317326164 | 0,000298116743 |
| D679 | FONTANIVA | Veneto | Padova | 0,000135735776 | 0,000095065603 | 0,000109388125 | 0,000103660761 | 0,000000000000 | 0,000122145830 | 0,000110688565 | 0,000184235392 | 0,000113064628 | 0,000116363420 |
| D879 | GALLIERA VENETA | Veneto | Padova | 0,000124803103 | 0,000087450044 | 0,000111109796 | 0,000101775396 | 0,000000000000 | 0,000106560117 | 0,000101109797 | 0,000050132949 | 0,000101614404 | 0,000101557929 |
| D889 | GALZIGNANO TERME | Veneto | Padova | 0,000089459201 | 0,000039694336 | 0,000075143701 | 0,000069634883 | 0,000000000000 | 0,000090167358 | 0,000055404784 | 0,0000115962967 | 0,000071896802 | 0,000072690262 |
| D956 | GAZZO | Veneto | Padova | 0,000081581823 | 0,000051597845 | 0,000063123110 | 0,000047357795 | 0,000000000000 | 0,000075779929 | 0,000049563977 | 0,000015074789 | 0,000057310321 | 0,000060801578 |
| E145 | GRANTORTO | Veneto | Padova | 0,000084734725 | 0,000054310675 | 0,000074231410 | 0,000054950292 | 0,000000000000 | 0,000071899437 | 0,000055962483 | 0,000013254854 | 0,000061987501 | 0,000064456091 |
| E146 | GRANZE | Veneto | Padova | 0,000046980140 | 0,000023922524 | 0,000033171097 | 0,000028770208 | 0,000000000000 | 0,000036798851 | 0,000022213016 | 0,000004317467 | 0,000030611842 | 0,000031257870 |
| E515 | LEGNARO | Veneto | Padova | 0,000178616903 | 0,000127549986 | 0,000146907393 | 0,000137267086 | 0,000000000000 | 0,000145267949 | 0,000116729698 | 0,000027678235 | 0,000134935137 | 0,000134117111 |
| E592 | LIMENA | Veneto | Padova | 0,000175975355 | 0,000171193272 | 0,000137913987 | 0,000131371920 | 0,000000000000 | 0,000137348045 | 0,000112676810 | 0,000146246640 | 0,000137733419 | 0,000139964976 |
| E684 | LOREGGIA | Veneto | Padova | 0,000132131741 | 0,000093475048 | 0,000129079468 | 0,000087206905 | 0,000000000000 | 0,000120205493 | 0,000094633685 | 0,000023425503 | 0,000101611016 | 0,000106663848 |
| E709 | LOZZO ATESTINO | Veneto | Padova | 0,000071942462 | 0,000038603462 | 0,000053886084 | 0,000046800390 | 0,000000000000 | 0,000061467413 | 0,000038945088 | 0,000110157732 | 0,000053502016 | 0,000055852886 |
| F011 | MASERÀ DI PADOVA | Veneto | Padova | 0,000154046667 | 0,000110110986 | 0,000141259311 | 0,000131776742 | 0,000042548105 | 0,000138370614 | 0,000123834442 | 0,000043903806 | 0,000129083595 | 0,000128138864 |
| F013 | MASI | Veneto | Padova | 0,000048834243 | 0,000023380771 | 0,000030975386 | 0,000031157684 | 0,000000000000 | 0,000032921313 | 0,000021642688 | 0,000065773318 | 0,000033885059 | 0,000034841797 |
| F033 | MASSANZAGO | Veneto | Padova | 0,000102810384 | 0,000069615585 | 0,000096059776 | 0,000064650399 | 0,000016293605 | 0,000092204804 | 0,000077734215 | 0,000097964198 | 0,000081539349 | 0,000087463841 |
| F092 | MEGLIADINO SAN VITALE | Veneto | Padova | 0,000051300978 | 0,000024085797 | 0,000033107984 | 0,000028990127 | 0,000000000000 | 0,000038453216 | 0,000025123234 | 0,000053590830 | 0,000034066627 | 0,000035847417 |
| F148 | MERLARA | Veneto | Padova | 0,000061445066 | 0,000032944248 | 0,000046089298 | 0,000047886016 | 0,000000000000 | 0,000053045184 | 0,000035994158 | 0,000003231773 | 0,000044737447 | 0,000043632958 |
| F161 | MESTRINO | Veneto | Padova | 0,000198956741 | 0,000129479187 | 0,000166115904 | 0,000148344570 | 0,000000000000 | 0,000180386911 | 0,000157548856 | 0,000229840347 | 0,000162744458 | 0,000167795809 |
| F382 | MONSELICE | Veneto | Padova | 0,000311182020 | 0,000373846163 | 0,000322275339 | 0,000415587134 | 0,000000000000 | 0,000322753040 | 0,000322753040 | 0,000334544658 | 0,000337876914 | 0,000310616865 |
| F394 | MONTAGNANA | Veneto | Padova | 0,000190281215 | 0,000146788275 | 0,000156678947 | 0,000180270442 | 0,000000000000 | 0,000166251430 | 0,000145393531 | 0,000159700480 | 0,000163026515 | 0,000156977500 |
| F529 | MONTEGROTTO TERME | Veneto | Padova | 0,000358460535 | 0,000287270855 | 0,000234746512 | 0,000241498655 | 0,000000000000 | 0,000261216545 | 0,000215063982 | 0,000151899349 | 0,000253435085 | 0,000257622278 |
| F962 | NOVENTA PADOVANA | Veneto | Padova | 0,000189897485 | 0,000142274944 | 0,000204670347 | 0,000188424666 | 0,000043395013 | 0,000171104427 | 0,000182153829 | 0,000162537263 | 0,000178820922 | 0,000175452015 |
| G167 | OSPETALETTO EUGANEO | Veneto | Padova | 0,000108359284 | 0,000066216456 | 0,000087229806 | 0,000092584826 | 0,000000000000 | 0,000093172475 | 0,000081044400 | 0,000011907036 | 0,000082690733 | 0,000082691507 |
| G224 | PADOVA | Veneto | Padova | 0,003954060078 | 0,007588024849 | 0,004315701831 | 0,005508753110 | 0,011006203556 | 0,004143238597 | 0,005465643919 | 0,005993324601 | 0,005223618290 | 0,005123595550 |
| G461 | PERNUMIA | Veneto | Padova | 0,000073006987 | 0,000045341259 | 0,000055210841 | 0,000069814782 | 0,000000000000 | 0,000063150164 | 0,000048151483 | 0,000093707255 | 0,000061316264 | 0,000058335060 |
| G534 | PIACENZA D'ADIGE | Veneto | Padova | 0,000034698992 | 0,000017794120 | 0,000019015537 | 0,000021517287 | 0,000000000000 | 0,000028214802 | 0,000018104977 | 0,000002886755 | 0,000022349412 | 0,000022641313 |
| G587 | PIAZZOLA SUL BRENTA | Veneto | Padova | 0,000192723167 | 0,000127736122 | 0,000200880093 | 0,000156025055 | 0,000000000000 | 0,000176651747 | 0,000172483923 | 0,000293471723 | 0,000172252830 | 0,000177945388 |
| G688 | PIOMBINO DESE | Veneto | Padova | 0,000167664380 | 0,000118406107 | 0,000139027528 | 0,000131609966 | 0,000000000000 | 0,000149567412 | 0,000132981633 | 0,000028523530 | 0,000132738439 | 0,000133134297 |
| G693 | PIOVE DI SACCO | Veneto | Padova | 0,000366966583 | 0,000328028829 | 0,000286710938 | 0,000320572471 | 0,000000000000 | 0,000322775535 | 0,000356842875 | 0,000348586307 | 0,000322131937 | 0,000322678984 |
| G802 | POLVERARA | Veneto | Padova | 0,000061564261 | 0,000037899322 | 0,000071173721 | 0,000040344174 | 0,000007976777 | 0,000053655827 | 0,000038923125 | 0,000142958381 | 0,000052594645 | 0,000056892000 |
| G823 | PONSO | Veneto | Padova | 0,000055025711 | 0,000029831606 | 0,000039830308 | 0,000038848170 | 0,000000000000 | 0,000043845756 | 0,000029381814 | 0,000005239343 | 0,000003786031 | 0,000003786031 |
| G855 | PONTE SAN NICOLÒ | Veneto | Padova | 0,000239809509 | 0,000174671995 | 0,000196594034 | 0,000204566858 | 0,000097323132 | 0,000205969041 | 0,000206064059 | 0,000301102368 | 0,000208935462 | 0,000210467929 |
| G850 | PONTELONGO | Veneto | Padova | 0,000070188717 | 0,000044241088 | 0,000051341633 | 0,000052780522 | 0,000018786541 | 0,000060195110 | 0,000053462658 | 0,00009042370 | 0,000053582676 | 0,000053864065 |
| G963 | POZZONOVO | Veneto | Padova | 0,000074833271 | 0,000040947881 | 0,000056857820 | 0,000067576071 | 0,000000000000 | 0,000064003917 | 0,000048277683 | 0,000073703860 | 0,000060351516 | 0,000057817206 |
| H622 | ROVOLON | Veneto | Padova | 0,000116524886 | 0,000060782407 | 0,000093542940 | 0,000063009648 | 0,000012957619 | 0,000090971577 | 0,000063669262 | 0,000039439389 | 0,000078154357 | 0,000083466985 |
| H625 | RUBANO | Veneto | Padova | 0,000300555050 | 0,000229068692 | 0,000268176084 | 0,000255613230 | 0,000055237985 | 0,000257960578 | 0,000252931277 | 0,000378662398 | 0,000262197613 | 0,000264507355 |
| H655 | SACCOLONGO | Veneto | Padova | 0,000096695297 | 0,000056334521 | 0,000071262495 | 0,000081697708 | 0,000016939485 | 0,000078179474 | 0,000060288747 | 0,000011333075 | 0,000072925349 | 0,000069848084 |
| H893 | SAN GIORGIO DELLE PERTICHE | Veneto | Padova | 0,000172013405 | 0,000127267814 | 0,000136627416 | 0,000119984569 | 0,000000000000 | 0,000154889841 | 0,000140701558 | 0,000028400421 | 0,000132694696 | 0,000137153295 |
| H897 | SAN GIORGIO IN BOSCO | Veneto | Padova | 0,000115605943 | 0,000075912022 | 0,000106859331 | 0,000069853468 | 0,0000021198392 | 0,000103713250 | 0,000080640822 | 0,000020871967 | 0,000086237091 | 0,000091984319 |
| I008 | SAN MARTINO DI LUPARI | Veneto | Padova | 0,000232824776 | 0,000157677389 | 0,000267396220 | 0,000167156406 | 0,000000000000 | 0,000203258508 | 0,000182802022 | 0,000131381662 | 0,000192208638 | 0,000200996737 |
| I107 | SAN PIETRO IN GU | Veneto | Padova | 0,000084516107 | 0,000051287164 | 0,000062877562 | 0,000057348815 | 0,000000000000 | 0,000070165682 | 0,000057880841 | 0,000008793287 | 0,000060799260 | 0,000062009645 |
| I120 | SAN PIETRO VIMINARIO | Veneto | Padova | 0,000064534843 | 0,000035829416 | 0,000044764848 | 0,000048406387 | 0,000000000000 | 0,000053271998 | 0,000035911864 | 0,000009132020 | 0,000045744224 | 0,000044810361 |
| I275 | SANT'ANGELO DI PIOVE DI SACCO | Veneto | Padova | 0,000128231995 | 0,000087490565 | 0,000141400177 | 0,000127614052 | 0,000000000000 | 0,000112290593 | 0,000100335121 | 0,00022444 | | |

| Codice catastale | Denominazione | Regione | Provincia | FUNZIONI GENERALI | POLIZIA LOCALE | ISTRUZIONE PUBBLICA | RIFIUTI | TPL | VIABILITÀ E TERRITORIO | SOCIALE | ASILI NIDO | COMPLESSIVO | COMPLESSIVO SENZA RIFIUTI |
|------------------|----------------------------|---------|-----------|-------------------|----------------|---------------------|----------------|----------------|------------------------|----------------|----------------|------------------|---------------------------|
| L100 | TEOLO | Veneto | Padova | 0,000180939973 | 0,000078872067 | 0,000180961809 | 0,000143852228 | 0,000000000000 | 0,000174281192 | 0,000120037456 | 0,000055505097 | 0,000143227808 | 0,000143008767 |
| L132 | TERRASSA PADOVANA | Veneto | Padova | 0,000054971841 | 0,000032621229 | 0,000043340859 | 0,000037358865 | 0,000010690954 | 0,000045833343 | 0,000029108412 | 0,000007903469 | 0,000038964359 | 0,000039527551 |
| L199 | TOMBOLO | Veneto | Padova | 0,000140394557 | 0,000105777168 | 0,000124372187 | 0,000090216303 | 0,000000000000 | 0,000127930443 | 0,000113828541 | 0,000020028021 | 0,000108007562 | 0,000114248577 |
| L270 | TORREGLIA | Veneto | Padova | 0,000130846587 | 0,000072192961 | 0,000065770961 | 0,000089518237 | 0,000000000000 | 0,000099914984 | 0,000088196273 | 0,000194499068 | 0,000095436721 | 0,000097512872 |
| L349 | TREBASELEGHE | Veneto | Padova | 0,000218743770 | 0,000156138718 | 0,000192560718 | 0,000153304283 | 0,000000000000 | 0,000200048596 | 0,000189582172 | 0,000117419282 | 0,000176146572 | 0,000184159442 |
| L414 | TRIBANO | Veneto | Padova | 0,000085543964 | 0,000049207753 | 0,000054378364 | 0,000071332611 | 0,000000000000 | 0,000073699352 | 0,000057501752 | 0,000112519928 | 0,000067751206 | 0,000066494881 |
| L497 | URBANA | Veneto | Padova | 0,000052004599 | 0,000024289122 | 0,000055394949 | 0,000037419285 | 0,000000000000 | 0,000042651019 | 0,000026198231 | 0,000012139021 | 0,000038375013 | 0,000038710274 |
| L710 | VEGGIANO | Veneto | Padova | 0,000089407659 | 0,000056974855 | 0,000085403079 | 0,000056000349 | 0,000008662861 | 0,000077656929 | 0,000052373147 | 0,000194333255 | 0,000072220150 | 0,000077909911 |
| L805 | VESCOVANA | Veneto | Padova | 0,000047089999 | 0,000019518650 | 0,000024668530 | 0,000033790997 | 0,000000000000 | 0,000035912626 | 0,000021585933 | 0,000003694229 | 0,000030299563 | 0,000029074799 |
| L878 | VIGHIZZOLO D'ESTE | Veneto | Padova | 0,000028465888 | 0,000010268812 | 0,000016260984 | 0,000018716920 | 0,000000000000 | 0,000021581116 | 0,000009263816 | 0,000001962950 | 0,000017329721 | 0,000016843104 |
| L892 | VIGODARZERE | Veneto | Padova | 0,000209899560 | 0,000159286102 | 0,000191682547 | 0,000154551812 | 0,000070222833 | 0,000198567661 | 0,000187290383 | 0,000223225500 | 0,000180716371 | 0,000189894664 |
| L900 | VIGONZA | Veneto | Padova | 0,000400038013 | 0,000296491932 | 0,000322096400 | 0,000323838045 | 0,000000000000 | 0,000358922200 | 0,000378035430 | 0,000309181822 | 0,000337944752 | 0,000342893258 |
| L934 | VILLA DEL CONTE | Veneto | Padova | 0,000102145130 | 0,000068728514 | 0,000082862404 | 0,000059194650 | 0,000000000000 | 0,000090317897 | 0,000071857977 | 0,000013229808 | 0,000073268282 | 0,000078205186 |
| L937 | VILLA ESTENSE | Veneto | Padova | 0,000051128467 | 0,000027599537 | 0,000044719920 | 0,000044716658 | 0,000000000000 | 0,000041566020 | 0,000028798064 | 0,000045862324 | 0,000040513848 | 0,000039039540 |
| L947 | VILLAFRANCA PADOVANA | Veneto | Padova | 0,000175226723 | 0,000125755720 | 0,000157333309 | 0,000131069735 | 0,000049148201 | 0,000161339461 | 0,000149002971 | 0,000028156032 | 0,000142458659 | 0,000146453792 |
| L979 | VILLANOVA DI CAMPOSAMPIERO | Veneto | Padova | 0,000102841399 | 0,000069610939 | 0,000085851542 | 0,000067105781 | 0,000000000000 | 0,000094669682 | 0,000078215963 | 0,000017114705 | 0,000077564083 | 0,000081232761 |
| M103 | VO' | Veneto | Padova | 0,000091030029 | 0,000041525757 | 0,000051003578 | 0,000066915100 | 0,000000000000 | 0,000066440519 | 0,000045223025 | 0,000022531213 | 0,000060459052 | 0,000058194328 |
| A059 | ADRIA | Veneto | Rovigo | 0,000333914457 | 0,000311416015 | 0,000294059924 | 0,000438570927 | 0,000000000000 | 0,000362920835 | 0,000373983375 | 0,000323130142 | 0,000352609988 | 0,000322455660 |
| A400 | ARIANO NEL POLESINE | Veneto | Rovigo | 0,000099051734 | 0,000069157245 | 0,000051899807 | 0,000096777718 | 0,000035950326 | 0,000104225701 | 0,000071985198 | 0,000012067885 | 0,000081246880 | 0,000075798801 |
| A435 | ARQUÀ POLESINE | Veneto | Rovigo | 0,000067452308 | 0,000031747427 | 0,000033499966 | 0,000063394880 | 0,000000000000 | 0,000054560857 | 0,000034385857 | 0,000017775217 | 0,000048709439 | 0,000043557918 |
| A539 | BADIA POLESINE | Veneto | Rovigo | 0,000190241403 | 0,000185681363 | 0,000125413340 | 0,000203750027 | 0,000000000000 | 0,000172389876 | 0,000172131889 | 0,000156285908 | 0,000172476078 | 0,000161505457 |
| A574 | BAGNOLO DI PO | Veneto | Rovigo | 0,000035875631 | 0,000013562668 | 0,000018017741 | 0,000020052371 | 0,000000000000 | 0,000029752150 | 0,000018581710 | 0,000007433558 | 0,000022210001 | 0,000022966878 |
| A795 | BERGANTINO | Veneto | Rovigo | 0,000060919757 | 0,000031862175 | 0,000042808112 | 0,000051876247 | 0,000000000000 | 0,000049026374 | 0,000035043328 | 0,000039834082 | 0,000045955348 | 0,000043878349 |
| B069 | BOSARO | Veneto | Rovigo | 0,000042262071 | 0,000019091789 | 0,000021040918 | 0,000028858574 | 0,000000000000 | 0,000029520380 | 0,000019739117 | 0,000003462991 | 0,000026516000 | 0,000025694246 |
| B432 | CALTO | Veneto | Rovigo | 0,000025930520 | 0,000010610940 | 0,000008071221 | 0,000015727653 | 0,000000000000 | 0,000017665078 | 0,000008999912 | 0,000000693103 | 0,000014458521 | 0,000014013321 |
| B578 | CANARO | Veneto | Rovigo | 0,000066384763 | 0,000031695206 | 0,000051885651 | 0,000047437188 | 0,000000000000 | 0,000057863584 | 0,000037339783 | 0,000017343193 | 0,000047582228 | 0,000047633106 |
| B582 | CANDA | Veneto | Rovigo | 0,000028543685 | 0,000009435323 | 0,000010720583 | 0,000013954666 | 0,000004648359 | 0,000020936561 | 0,000010038666 | 0,000001616045 | 0,000015512453 | 0,000016058911 |
| C122 | CASTELGUGLIELMO | Veneto | Rovigo | 0,000041769814 | 0,000020511773 | 0,000030875167 | 0,000029058161 | 0,000000000000 | 0,000033631229 | 0,000023511530 | 0,000004387570 | 0,000028961410 | 0,000028927470 |
| C207 | CASTELMASSA | Veneto | Rovigo | 0,000085907682 | 0,000055677120 | 0,000052397620 | 0,000083488942 | 0,000000000000 | 0,000070200765 | 0,000061099748 | 0,000096731364 | 0,000070697266 | 0,000066210061 |
| C215 | CASTELNOVO BARIANO | Veneto | Rovigo | 0,000061198547 | 0,000031573868 | 0,000046254284 | 0,000048421340 | 0,000000000000 | 0,000057331054 | 0,000034840651 | 0,000083339481 | 0,000048182575 | 0,000048098818 |
| C461 | CENESELLI | Veneto | Rovigo | 0,000043029105 | 0,000021704903 | 0,000022157331 | 0,000029762236 | 0,000006646519 | 0,000036675700 | 0,000022006491 | 0,000003347824 | 0,000028647179 | 0,000028256027 |
| C500 | CEREGNANO | Veneto | Rovigo | 0,000079760135 | 0,000040134362 | 0,000043838138 | 0,000067853250 | 0,000000000000 | 0,000067456809 | 0,000051625982 | 0,000005771036 | 0,000057942168 | 0,000054465449 |
| C987 | CORBOLA | Veneto | Rovigo | 0,000058477543 | 0,000028106453 | 0,000029766006 | 0,000054837951 | 0,000000000000 | 0,000046837033 | 0,000031485894 | 0,000003231784 | 0,000042064961 | 0,000037584310 |
| D105 | COSTA DI ROVIGO | Veneto | Rovigo | 0,000065873595 | 0,000032007745 | 0,000030256202 | 0,000056789689 | 0,000000000000 | 0,000048695268 | 0,000033159524 | 0,000004156067 | 0,000044864772 | 0,000040681618 |
| D161 | CRESPINO | Veneto | Rovigo | 0,000047787148 | 0,000022182025 | 0,000023027277 | 0,000034147657 | 0,000000000000 | 0,000042445689 | 0,000027109525 | 0,000013518777 | 0,000032514725 | 0,000031941907 |
| D568 | FICAROLO | Veneto | Rovigo | 0,000059742112 | 0,000028379713 | 0,000034458753 | 0,000064092511 | 0,000012436801 | 0,000047945215 | 0,000034762206 | 0,000030222556 | 0,000047437093 | 0,000041594521 |
| D577 | FIESSO UMBERTIANO | Veneto | Rovigo | 0,000090500006 | 0,000046971155 | 0,000046542938 | 0,000078285574 | 0,000000000000 | 0,000078656056 | 0,000058896856 | 0,000026058563 | 0,000066819221 | 0,000062796927 |
| D776 | FRASSINELLE POLESINE | Veneto | Rovigo | 0,000038962054 | 0,000018392696 | 0,000013502450 | 0,000023167617 | 0,000009081951 | 0,000031445368 | 0,000018469550 | 0,000002308795 | 0,000023653070 | 0,000023823363 |
| D788 | FRATTA POLESINE | Veneto | Rovigo | 0,000062070035 | 0,000031477456 | 0,000035789955 | 0,000046640884 | 0,000009857039 | 0,000050097968 | 0,000035083907 | 0,000036403493 | 0,000044206978 | 0,000043353185 |
| D855 | GAIBA | Veneto | Rovigo | 0,000032728803 | 0,000013218134 | 0,000014670427 | 0,000020643854 | 0,000000000000 | 0,000023164340 | 0,000011925681 | 0,000001269865 | 0,000019233227 | 0,000018738392 |
| D942 | GAVELLO | Veneto | Rovigo | 0,000040647913 | 0,000018649759 | 0,000026356607 | 0,000023904444 | 0,000000000000 | 0,000033840956 | 0,000020597415 | 0,000002424107 | 0,000026185235 | 0,000026985316 |
| E008 | GIACCIANO CON BARUCHELLA | Veneto | Rovigo | 0,000055206196 | 0,000025760144 | 0,000028271895 | 0,000039778950 | 0,000008632981 | 0,000043759765 | 0,000029019640 | 0,000002770104 | 0,000036676373 | 0,000035588017 |
| E240 | GUARDA VENETA | Veneto | Rovigo | 0,000032200941 | 0,000012356271 | 0,000016258645 | 0,000022531286 | 0,000000000000 | 0,000025700049 | 0,000014348910 | 0,000002424049 | 0,000020490889 | 0,000019775136 |
| E522 | LENDINARA | Veneto | Rovigo | 0,000202692742 | 0,000139378861 | 0,000138890795 | 0,000230898010 | 0,000000000000 | 0,000190968008 | 0,000195627187 | 0,000200490960 | 0,000188084388 | 0,000173065753 |
| E689 | LOREO | Veneto | Rovigo | 0,000077957819 | 0,000040496889 | 0,000041176201 | 0,000060119594 | 0,000000000000 | 0,000069506577 | 0,000053299664 | 0,000005772270 | 0,000055765219 | 0,000054237743 |
| E761 | LUSIA | Veneto | Rovigo | 0,000074976550 | 0,000042300512 | 0,000046858661 | 0,000067340315 | 0,000000000000 | 0,000062373883 | 0,000047540514 | 0,000006926152 | 0,000056222169 | 0,000052322023 |
| F095 | MELARA | Veneto | Rovigo | 0,000047034289 | 0,000023229163 | 0,000034892380 | 0,000033176853 | 0,000000000000 | 0,000037434029 | 0,000023912799 | 0,000003116481 | 0,000032235951 | 0,000031905891 |
| F994 | OCCHIOBELLO | Veneto | Rovigo | 0,000217938199 | 0,000147959231 | 0,000181716143 | 0,000212154722 | 0,000085784194 | 0,000201519758 | 0,000179920215 | 0,000374181302 | 0,000200718480 | 0,000196706749 |
| G323 | PAPOZZE | Veneto | Rovigo | 0,000043606079 | 0,000018775130 | 0,000023215716 | 0,000034486875 | 0,000006002910 | 0,000034186119 | 0,000021870946 | 0,000001506904 | 0,000029511424 | 0,000027766080 |
| G525 | PETTORAZZA GRIMANI | Veneto | Rovigo | 0,000039419010 | 0,000017262870 | 0,000021636974 | 0,000024613952 | 0,000000000000 | 0,000030881912 | 0,000019863530 | 0,000002078390 | 0,000024939039 | 0,000025053076 |
| G673 | PINCARA | Veneto | Rovigo | 0,000033365573 | 0,000012476924 | 0,000013574572 | 0,000020002169 | 0,000000000000 | 0,000026318908 | 0,000014860272 | 0,000007370955 | 0,000020064567 | 0,000020086456 |
| G782 | POLESELLA | Veneto | Rovigo | 0,000089360260 | 0,000046525944 | 0,000046753189 | 0,000059886249 | 0,000000000000 | 0,000073513955 | 0,000056891154 | 0,000101575090 | 0,000063806273 | 0,000065181383 |
| G836 | PONTECCHIO POLESINE | Veneto | Rovigo | 0,000048016012 | 0,000026656219 | 0,000035879883 | 0,000028198050 | 0,000000000000 | 0,000039375369 | 0,000023196362 | 0,000005650079 | 0,000031718307 | 0,000032953181 |
| G923 | PORTO TOLLE | Veneto | Rovigo | 0,000226765449 | 0,000175764717 | 0,000150725862 | 0,000276489697 | 0,000000000000 | 0,000248890672 | 0,000169104491 | 0,000254215992 | 0,000213558639</ | |

| Codice catastale | Denominazione | Regione | Provincia | FUNZIONI GENERALI | POLIZIA LOCALE | ISTRUZIONE PUBBLICA | RIFIUTI | TPL | VIABILITÀ E TERRITORIO | SOCIALE | ASILI NIDO | COMPLESSIVO | COMPLESSIVO SENZA RIFIUTI |
|------------------|-------------------------|---------|-----------|-------------------|----------------|---------------------|----------------|----------------|------------------------|----------------|----------------|----------------|---------------------------|
| L026 | TAGLIO DI PO | Veneto | Rovigo | 0,000176827688 | 0,000100311827 | 0,000097805318 | 0,000163215515 | 0,000000000000 | 0,000164557411 | 0,000131692748 | 0,000134195007 | 0,000141793632 | 0,000134279028 |
| L359 | TRECENTA | Veneto | Rovigo | 0,000065780722 | 0,000046367446 | 0,000042664089 | 0,000061092878 | 0,000000000000 | 0,000058843415 | 0,000044451386 | 0,000051020858 | 0,000053342623 | 0,000050623903 |
| L939 | VILLADOSE | Veneto | Rovigo | 0,000104273318 | 0,000057202638 | 0,000060116377 | 0,000086364124 | 0,000000000000 | 0,000086252218 | 0,000069055897 | 0,000107095946 | 0,000079688556 | 0,000077346827 |
| L967 | VILLAMARZANA | Veneto | Rovigo | 0,000029448817 | 0,000017225481 | 0,000020220039 | 0,000028859468 | 0,000000000000 | 0,000026818431 | 0,000013956406 | 0,000002382862 | 0,000022520114 | 0,000020296326 |
| L985 | VILLANOVA DEL GHEBBO | Veneto | Rovigo | 0,000050425696 | 0,000023296530 | 0,000034769130 | 0,000048811539 | 0,000000000000 | 0,000038724301 | 0,000027385046 | 0,000039347951 | 0,000039037998 | 0,000035609527 |
| L988 | VILLANOVA MARCHESANA | Veneto | Rovigo | 0,000029781849 | 0,000009687186 | 0,000011160674 | 0,000018268924 | 0,000000000000 | 0,000022778391 | 0,000011483261 | 0,000001962461 | 0,000017253261 | 0,000016896975 |
| A237 | ALTIVOLE | Veneto | Treviso | 0,000131524420 | 0,00007844600 | 0,000114713565 | 0,000066436680 | 0,000000000000 | 0,000112741511 | 0,000088861062 | 0,000021971444 | 0,000091369782 | 0,000100116090 |
| A360 | ARCADE | Veneto | Treviso | 0,000083371025 | 0,000055163253 | 0,000069085048 | 0,000061477265 | 0,000016096696 | 0,000071280567 | 0,000052496999 | 0,000011450489 | 0,000062655256 | 0,000063068484 |
| A471 | ASOLO | Veneto | Treviso | 0,000190403227 | 0,000114062236 | 0,000146483265 | 0,000093655476 | 0,000062887796 | 0,000151766648 | 0,000129703077 | 0,000260025838 | 0,000138756405 | 0,000154577406 |
| B061 | BORSO DEL GRAPPA | Veneto | Treviso | 0,000139225676 | 0,000076079880 | 0,000118539859 | 0,000075050678 | 0,000000000000 | 0,000120818465 | 0,000077195401 | 0,000030013687 | 0,000094891350 | 0,000101851280 |
| B128 | BREDA DI PIAVE | Veneto | Treviso | 0,000131517399 | 0,000091438066 | 0,000124544620 | 0,000102841875 | 0,000000000000 | 0,000124599308 | 0,000100950808 | 0,000044501377 | 0,000107138952 | 0,000108646327 |
| B349 | CAERANO DI SAN MARCO | Veneto | Treviso | 0,000140714855 | 0,000091195921 | 0,000129823847 | 0,000100312227 | 0,000000000000 | 0,000122735569 | 0,000115800963 | 0,000020203088 | 0,000110087009 | 0,000113515915 |
| B678 | CAPPELLA MAGGIORE | Veneto | Treviso | 0,000088679449 | 0,000055869934 | 0,000058708782 | 0,000044892479 | 0,000026302118 | 0,000078514850 | 0,000063298276 | 0,000011088057 | 0,000060943297 | 0,000066573780 |
| B744 | CARBONERA | Veneto | Treviso | 0,000192799987 | 0,000139220305 | 0,000168273855 | 0,000142973553 | 0,000080003507 | 0,000177836971 | 0,000167821269 | 0,000028405951 | 0,000157246030 | 0,000162252687 |
| B879 | CASALE SUL SILE | Veneto | Treviso | 0,000219756063 | 0,000154129045 | 0,000259144912 | 0,000162303513 | 0,000000000000 | 0,000205134759 | 0,000172999110 | 0,000287773153 | 0,000191825023 | 0,000202180905 |
| B965 | CASIER | Veneto | Treviso | 0,000209310443 | 0,000142582301 | 0,000179393461 | 0,000145573309 | 0,000071791813 | 0,000176731711 | 0,000164107577 | 0,000026386206 | 0,000161764832 | 0,000167444673 |
| C073 | CASTELCUCCO | Veneto | Treviso | 0,000055810177 | 0,000028488519 | 0,000040707482 | 0,000030899681 | 0,000000000000 | 0,000043861158 | 0,000025397513 | 0,000015189172 | 0,000035940831 | 0,000037709221 |
| C111 | CASTELFRANCO VENETO | Veneto | Treviso | 0,000612910162 | 0,000824459186 | 0,000679272050 | 0,000556055139 | 0,000000000000 | 0,000620218738 | 0,000658061195 | 0,000483822408 | 0,000604062158 | 0,000620902590 |
| C190 | CASTELLO DI GODEGO | Veneto | Treviso | 0,000137149498 | 0,000078600514 | 0,000107091690 | 0,000074723676 | 0,000000000000 | 0,000114189311 | 0,000098196473 | 0,000021726824 | 0,000095227757 | 0,000102420404 |
| C384 | CAVASO DEL TOMBA | Veneto | Treviso | 0,000074933452 | 0,000033501208 | 0,000048630846 | 0,000036705306 | 0,000000000000 | 0,000061204434 | 0,000037986172 | 0,000006232744 | 0,000046234342 | 0,000049577042 |
| C580 | CESSALTO | Veneto | Treviso | 0,000087114303 | 0,000048368440 | 0,000064052380 | 0,000044736093 | 0,000000000000 | 0,000073775510 | 0,000050365861 | 0,000012821793 | 0,000057404598 | 0,000061848596 |
| C614 | CHIARANO | Veneto | Treviso | 0,000074920231 | 0,000042371909 | 0,000068571112 | 0,000049463934 | 0,000000000000 | 0,000062648550 | 0,000046127933 | 0,000009605887 | 0,000054316934 | 0,000056019323 |
| C689 | CIMADOLMO | Veneto | Treviso | 0,000076052157 | 0,000041291728 | 0,000054549142 | 0,000041453341 | 0,000000000000 | 0,000059448596 | 0,000047448666 | 0,000033121310 | 0,000051288377 | 0,000054738420 |
| C735 | CISON DI VALMARINO | Veneto | Treviso | 0,000077342318 | 0,000035818889 | 0,000048608016 | 0,000039159161 | 0,000000000000 | 0,000061123727 | 0,000035883511 | 0,000005343354 | 0,000047128553 | 0,000049924145 |
| C815 | CODOGNÈ | Veneto | Treviso | 0,000103236134 | 0,000062804720 | 0,000078987554 | 0,000050476281 | 0,000017312320 | 0,000090622828 | 0,000075894606 | 0,000014552636 | 0,000071587777 | 0,000078993501 |
| C848 | COLLE UMBERTO | Veneto | Treviso | 0,000100081535 | 0,000055262591 | 0,000066279147 | 0,000050285893 | 0,000000000000 | 0,000087842433 | 0,000068433768 | 0,000012261779 | 0,000066600981 | 0,000072324168 |
| C957 | CONEGLIANO | Veneto | Treviso | 0,000626635807 | 0,000789527062 | 0,000557225872 | 0,000593973870 | 0,000411484621 | 0,000556578215 | 0,000689426623 | 0,000776137507 | 0,000620397728 | 0,000629666980 |
| C992 | CORDIGNANO | Veneto | Treviso | 0,000128998351 | 0,000083143678 | 0,000137998083 | 0,000074014558 | 0,000000000000 | 0,000117741739 | 0,000102835143 | 0,000035200961 | 0,000099453172 | 0,000108376809 |
| D030 | CORNUDA | Veneto | Treviso | 0,000134981633 | 0,000077339981 | 0,000087586462 | 0,000086322032 | 0,000000000000 | 0,000102791076 | 0,000090787072 | 0,000018339492 | 0,000092549735 | 0,000094734357 |
| C670 | CROCETTA DEL MONTELLO | Veneto | Treviso | 0,000119033999 | 0,000068776677 | 0,000095228978 | 0,000074584879 | 0,000000000000 | 0,000103663610 | 0,000088166514 | 0,000016317099 | 0,000086414556 | 0,000090564301 |
| D505 | FARRA DI SOLIGO | Veneto | Treviso | 0,000161004385 | 0,000099037764 | 0,000145187265 | 0,000100139273 | 0,000000000000 | 0,000148562930 | 0,000126502823 | 0,000024404445 | 0,000121448760 | 0,000128923937 |
| D654 | FOLLINA | Veneto | Treviso | 0,000101342611 | 0,000047184179 | 0,000057528592 | 0,000050069539 | 0,000000000000 | 0,000078647273 | 0,000054017276 | 0,000008311659 | 0,000061608648 | 0,000065656464 |
| D674 | FONTANELLE | Veneto | Treviso | 0,000109909521 | 0,000072120818 | 0,000087055773 | 0,000054560175 | 0,000000000000 | 0,000101419429 | 0,000081492500 | 0,000145066315 | 0,000082270883 | 0,000091991551 |
| D680 | FRONTE | Veneto | Treviso | 0,000102313001 | 0,000066955165 | 0,000094363143 | 0,000071879491 | 0,000000000000 | 0,000094684630 | 0,000084571077 | 0,000020705272 | 0,000080750648 | 0,000083862570 |
| D794 | FREGONA | Veneto | Treviso | 0,000072109739 | 0,000040722934 | 0,000058826576 | 0,000033936770 | 0,000000000000 | 0,000069499816 | 0,000038861208 | 0,000010397506 | 0,000048077685 | 0,000053038191 |
| D854 | GAIARINE | Veneto | Treviso | 0,000110430384 | 0,000097157454 | 0,000117940658 | 0,000069736309 | 0,000000000000 | 0,000103480864 | 0,000092795514 | 0,000045402033 | 0,000090209554 | 0,000097391385 |
| E021 | GIAVERA DEL MONTELLO | Veneto | Treviso | 0,000104614234 | 0,000059609781 | 0,000103276996 | 0,000059336064 | 0,000000000000 | 0,000087630230 | 0,000072288692 | 0,000014305829 | 0,000075601559 | 0,000081307350 |
| E071 | GODEGA DI SANT'URBANO | Veneto | Treviso | 0,000119105598 | 0,000070704312 | 0,000085823750 | 0,000056246344 | 0,000000000000 | 0,000102381395 | 0,000086218230 | 0,000015155461 | 0,000080074969 | 0,000088433838 |
| E092 | GORGIO AL MONTICANO | Veneto | Treviso | 0,000086941879 | 0,000045347867 | 0,000049878810 | 0,000044301698 | 0,000000000000 | 0,000072828711 | 0,000052157316 | 0,000155627639 | 0,000060884725 | 0,000066701903 |
| E373 | ISTRANA | Veneto | Treviso | 0,000169235284 | 0,000111789068 | 0,000146759837 | 0,000100500588 | 0,000000000000 | 0,000145435826 | 0,000119013526 | 0,000026095977 | 0,000122763405 | 0,000130573002 |
| E692 | LORIA | Veneto | Treviso | 0,000159566819 | 0,000109315044 | 0,000159259588 | 0,000088539386 | 0,000029092470 | 0,000142672108 | 0,000115536530 | 0,000030957127 | 0,000119504466 | 0,000130366738 |
| E893 | MANSUÈ | Veneto | Treviso | 0,000089306148 | 0,000056063977 | 0,000074258725 | 0,000045676100 | 0,000000000000 | 0,000084162953 | 0,000065205087 | 0,000016861993 | 0,00006363024 | 0,000069932152 |
| E940 | MARENO DI PIAVE | Veneto | Treviso | 0,000172099774 | 0,000114256281 | 0,000134049546 | 0,000090621932 | 0,000000000000 | 0,000157308989 | 0,000132996775 | 0,000043948175 | 0,000123548662 | 0,000135099064 |
| F009 | MASER | Veneto | Treviso | 0,000107673069 | 0,000063336381 | 0,000083622413 | 0,000059444425 | 0,000000000000 | 0,000094872829 | 0,000073145353 | 0,000015761775 | 0,000074980248 | 0,000080430075 |
| F012 | MASERADA SUL PIAVE | Veneto | Treviso | 0,000164569973 | 0,000104239479 | 0,000164912064 | 0,000091352130 | 0,000000000000 | 0,000146403171 | 0,000122965893 | 0,000022940708 | 0,000121925475 | 0,000132650331 |
| F088 | MEDUNA DI LIVENZA | Veneto | Treviso | 0,000057804179 | 0,000034004003 | 0,000043826876 | 0,000029264139 | 0,000000000000 | 0,000051328725 | 0,000036886656 | 0,000099325234 | 0,000042614119 | 0,000047297173 |
| F190 | MIANE | Veneto | Treviso | 0,000086282366 | 0,000038815910 | 0,000048408399 | 0,000035525910 | 0,000000000000 | 0,000074561643 | 0,000045070258 | 0,000006809930 | 0,000051196542 | 0,000056693659 |
| F269 | MOGLIANO VENETO | Veneto | Treviso | 0,000479742357 | 0,000343323521 | 0,000540524075 | 0,000490115972 | 0,000196894582 | 0,000454745204 | 0,000490491777 | 0,000689965583 | 0,000478410909 | 0,000474304877 |
| F332 | MONASTIER DI TREVISO | Veneto | Treviso | 0,000088422979 | 0,000066476862 | 0,000096533652 | 0,000068703358 | 0,000022794967 | 0,000093623460 | 0,000057651574 | 0,000015381286 | 0,000073712333 | 0,000075469436 |
| F360 | MONFUMO | Veneto | Treviso | 0,000041828624 | 0,000015972506 | 0,000033184469 | 0,000017201152 | 0,000000000000 | 0,000030175797 | 0,000016262917 | 0,000002193848 | 0,000024259923 | 0,000026736076 |
| F443 | MONTEBELLUNA | Veneto | Treviso | 0,000523037493 | 0,000633480931 | 0,000636607974 | 0,000474041540 | 0,000303110437 | 0,000572192736 | 0,000625022672 | 0,000475482866 | 0,000545310500 | 0,000570311013 |
| F725 | MORGANO | Veneto | Treviso | 0,000086965925 | 0,000058566406 | 0,000074565084 | 0,000055042561 | 0,000000000000 | 0,000072408718 | 0,000052710157 | 0,000010001272 | 0,000062214899 | 0,000064730891 |
| F729 | MORIAGO DELLA BATTAGLIA | Veneto | Treviso | 0,000059751257 | 0,000047260607 | 0,000044719264 | 0,000031657952 | 0,000000000000 | 0,000048540058 | 0,000034284313 | 0,000006859123 | 0,000040338591 | 0,000043383682 |
| F770 | MOTTA DI LIVENZA | Veneto | Treviso | 0,000205485814 | 0,000221587620 | 0,000145812300 | 0,000136039985 | 0,000000000000 | 0,000177267816 | 0,000170616499 | 0,000025334625 | 0,0001582 | |

| Codice catastale | Denominazione | Regione | Provincia | FUNZIONI GENERALI | POLIZIA LOCALE | ISTRUZIONE PUBBLICA | RIFIUTI | TPL | VIABILITÀ E TERRITORIO | SOCIALE | ASILI NIDO | COMPLESSIVO | COMPLESSIVO SENZA RIFIUTI |
|------------------|---------------------------|---------|-----------|-------------------|----------------|---------------------|----------------|----------------|------------------------|----------------|----------------|----------------|---------------------------|
| G645 | PIEVE DI SOLIGO | Veneto | Treviso | 0,000233306927 | 0,000201710816 | 0,000178695948 | 0,000137265106 | 0,000000000000 | 0,000196918059 | 0,000190022383 | 0,000148544975 | 0,000177057735 | 0,000191016633 |
| G846 | PONTE DI PIAVE | Veneto | Treviso | 0,000160797734 | 0,000100148065 | 0,000145529816 | 0,000105166250 | 0,000000000000 | 0,000139354881 | 0,000121070703 | 0,000220126349 | 0,000128451252 | 0,000136619422 |
| G875 | PONZANO VENETO | Veneto | Treviso | 0,000238516921 | 0,000163818561 | 0,000229853115 | 0,000149313244 | 0,000063721010 | 0,000205133122 | 0,000180671488 | 0,000264949955 | 0,000191375158 | 0,000206130101 |
| G909 | PORTOBUFFOLÈ | Veneto | Treviso | 0,000027799445 | 0,000024204917 | 0,000014258445 | 0,000009790620 | 0,000000000000 | 0,000017333553 | 0,000008206204 | 0,000001430822 | 0,000014890186 | 0,000016679069 |
| G933 | POSSAGNO | Veneto | Treviso | 0,000047953801 | 0,000051870151 | 0,000044647508 | 0,000029618731 | 0,000000000000 | 0,000046727511 | 0,000027713793 | 0,000006317799 | 0,000036560322 | 0,000038995370 |
| G944 | POVEGLIANO | Veneto | Treviso | 0,000095729776 | 0,000061426760 | 0,000081927409 | 0,000059260553 | 0,000005855753 | 0,000082147117 | 0,000067030799 | 0,000039165650 | 0,000070878291 | 0,000074953690 |
| H022 | PREGANZIOL | Veneto | Treviso | 0,000302378674 | 0,000215214667 | 0,000271629732 | 0,00020738248 | 0,000000000000 | 0,0002720396101 | 0,000247210264 | 0,000389566820 | 0,000246996905 | 0,000263224028 |
| H131 | QUINTO DI TREVISO | Veneto | Treviso | 0,000184081013 | 0,000123580711 | 0,000157371667 | 0,000122895495 | 0,000059936045 | 0,000160467885 | 0,000142950120 | 0,000029148927 | 0,000141269715 | 0,000147715226 |
| H220 | REFRONTOLO | Veneto | Treviso | 0,000049347316 | 0,000020660870 | 0,000037798623 | 0,000019584077 | 0,000000000000 | 0,000040088948 | 0,000022139302 | 0,000048597752 | 0,000031157250 | 0,000035217016 |
| H238 | RESANA | Veneto | Treviso | 0,000169965262 | 0,000111663231 | 0,000150398168 | 0,000095759597 | 0,000000000000 | 0,000149286719 | 0,000124543614 | 0,000030343992 | 0,000123620888 | 0,000133394379 |
| H253 | REVINE LAGO | Veneto | Treviso | 0,000059428471 | 0,000030252041 | 0,000036531711 | 0,000028571205 | 0,000014894272 | 0,000051867677 | 0,000029615217 | 0,000004356902 | 0,000037303450 | 0,000040366643 |
| H280 | RIESE PIO X | Veneto | Treviso | 0,000189389664 | 0,000129305669 | 0,000163524527 | 0,000117523588 | 0,000000000000 | 0,000171341379 | 0,000156677517 | 0,000033797293 | 0,000143737476 | 0,000152933073 |
| H523 | RONCADE | Veneto | Treviso | 0,000257839109 | 0,000174707388 | 0,000251645249 | 0,000197965523 | 0,000058724862 | 0,000240055196 | 0,000207540081 | 0,000039337968 | 0,000210827381 | 0,000215339206 |
| H706 | SALGAREDA | Veneto | Treviso | 0,000129684759 | 0,000075342321 | 0,000115563442 | 0,000074335383 | 0,000000000000 | 0,000106277985 | 0,000093536832 | 0,000018082222 | 0,000092739906 | 0,000099196048 |
| H781 | SAN BIAGIO DI CALLALTA | Veneto | Treviso | 0,000244660953 | 0,000165248397 | 0,000188828652 | 0,000122130135 | 0,000000000000 | 0,000215879502 | 0,000189768610 | 0,000033902786 | 0,000171945350 | 0,000189420081 |
| H843 | SAN FIOR | Veneto | Treviso | 0,000109440720 | 0,000075674951 | 0,000109440720 | 0,000070365788 | 0,000000000000 | 0,000114656187 | 0,000098228557 | 0,000018206500 | 0,000093376914 | 0,0000101449011 |
| I103 | SAN PIETRO DI FELETTO | Veneto | Treviso | 0,000101866191 | 0,000059938648 | 0,000082522473 | 0,000057442548 | 0,000040616873 | 0,000091898650 | 0,000076810095 | 0,000010675309 | 0,000074304657 | 0,000080219734 |
| I124 | SAN POLO DI PIAVE | Veneto | Treviso | 0,000100973690 | 0,000057604319 | 0,000074401879 | 0,000054786086 | 0,000000000000 | 0,000083255434 | 0,000069328872 | 0,000011069523 | 0,000068706769 | 0,000073590020 |
| I382 | SAN VENDEMIANO | Veneto | Treviso | 0,000228485658 | 0,000162121611 | 0,000147033468 | 0,000128601247 | 0,000000000000 | 0,000163560766 | 0,000144285939 | 0,000330140458 | 0,000162952834 | 0,000175003063 |
| I417 | SAN ZENONE DEGLI EZZELINI | Veneto | Treviso | 0,000131326528 | 0,000083173160 | 0,000123010592 | 0,000072266670 | 0,000000000000 | 0,000115094684 | 0,000100391806 | 0,000020915303 | 0,000096258103 | 0,000104674082 |
| I221 | SANTA LUCIA DI PIAVE | Veneto | Treviso | 0,000155718019 | 0,000108396165 | 0,000178039863 | 0,000097304538 | 0,000000000000 | 0,000144112148 | 0,000128930859 | 0,000025127785 | 0,000124474809 | 0,000134005896 |
| I435 | SARMEDE | Veneto | Treviso | 0,000073632630 | 0,000038936912 | 0,000055610632 | 0,000029059007 | 0,000000000000 | 0,000064421443 | 0,000038523554 | 0,000004847879 | 0,000045692607 | 0,000051527525 |
| I578 | SEGUSINO | Veneto | Treviso | 0,000049387922 | 0,000019224668 | 0,000043540071 | 0,000022278164 | 0,000000000000 | 0,000046200347 | 0,000026179322 | 0,000064443164 | 0,000034481561 | 0,000038762404 |
| I635 | SERNAGLIA DELLA BATTAGLIA | Veneto | Treviso | 0,000113616594 | 0,000073359814 | 0,000102095600 | 0,000060500329 | 0,000000000000 | 0,000100340016 | 0,000090332588 | 0,000025065779 | 0,000083186203 | 0,000091144204 |
| F116 | SILEA | Veneto | Treviso | 0,000241347249 | 0,000127477004 | 0,000158245566 | 0,000139040536 | 0,000051055841 | 0,000170383284 | 0,000158499147 | 0,000050136169 | 0,000161129457 | 0,000168878053 |
| I927 | SPRESIANO | Veneto | Treviso | 0,000217516550 | 0,000146874289 | 0,000193527193 | 0,000150292663 | 0,000000000000 | 0,000200470349 | 0,000185455362 | 0,000043863860 | 0,000171181877 | 0,000178509626 |
| L014 | SUSEGANA | Veneto | Treviso | 0,000224643014 | 0,000155516135 | 0,000179933665 | 0,000163297480 | 0,000000000000 | 0,000198188887 | 0,000176771975 | 0,000223483427 | 0,000180094730 | 0,000185987054 |
| L058 | TARZO | Veneto | Treviso | 0,000109500373 | 0,000058575346 | 0,000064422656 | 0,000059211737 | 0,000000000000 | 0,000091919610 | 0,000065345106 | 0,000007850542 | 0,000070581610 | 0,000074570060 |
| L402 | TREVIGNANO | Veneto | Treviso | 0,000180829122 | 0,000126363942 | 0,000182707956 | 0,000112756535 | 0,000000000000 | 0,000165150259 | 0,000155935475 | 0,000028901568 | 0,000142079115 | 0,000152365213 |
| L407 | TREVISO | Veneto | Treviso | 0,001584823924 | 0,002485148526 | 0,001532671265 | 0,001558787916 | 0,002490657885 | 0,001585309528 | 0,002006745721 | 0,000827463177 | 0,001699438168 | 0,001748777016 |
| L565 | VALDOBBIADENE | Veneto | Treviso | 0,000247857135 | 0,000143007151 | 0,000167371496 | 0,000152758715 | 0,000000000000 | 0,000215534698 | 0,000168585121 | 0,000133425052 | 0,000176715185 | 0,000185118900 |
| L700 | VAZZOLA | Veneto | Treviso | 0,000129067419 | 0,000105495873 | 0,000122548180 | 0,000067527747 | 0,000000000000 | 0,000112313270 | 0,000098967493 | 0,000017477647 | 0,000095380507 | 0,000105151006 |
| L706 | VEDELAGO | Veneto | Treviso | 0,000285653790 | 0,000201012790 | 0,000271326009 | 0,000160905909 | 0,000000000000 | 0,000264600555 | 0,000230219859 | 0,000052955728 | 0,000216044948 | 0,000235387229 |
| L856 | VIDOR | Veneto | Treviso | 0,000073451764 | 0,000041643405 | 0,000063454986 | 0,000043730383 | 0,000000000000 | 0,000063272842 | 0,000047598402 | 0,000010590311 | 0,000052165940 | 0,000055125058 |
| M048 | VILLORBA | Veneto | Treviso | 0,000339312810 | 0,000406947916 | 0,000253716127 | 0,000265501702 | 0,000198119749 | 0,000297982761 | 0,000291499196 | 0,000078411454 | 0,000286590363 | 0,000293988076 |
| M089 | VITTORIO VENETO | Veneto | Treviso | 0,000515133703 | 0,000470547794 | 0,000421149524 | 0,000462183503 | 0,000341424339 | 0,000455964130 | 0,000532161447 | 0,000431297478 | 0,000472679048 | 0,000476360791 |
| M118 | VOLPAGO DEL MONTELLO | Veneto | Treviso | 0,000207299776 | 0,000116574854 | 0,000180942041 | 0,000135724047 | 0,000000000000 | 0,000171873704 | 0,000144673209 | 0,000267809469 | 0,000160587144 | 0,000169308895 |
| M163 | ZENSON DI PIAVE | Veneto | Treviso | 0,000047728109 | 0,000024223928 | 0,000032341263 | 0,000024321633 | 0,000000000000 | 0,000034326692 | 0,000022014527 | 0,000004992495 | 0,000029215086 | 0,000030931666 |
| M171 | ZERO BRANCO | Veneto | Treviso | 0,000189120417 | 0,000130787580 | 0,000198540398 | 0,000124562051 | 0,000000000000 | 0,000177445210 | 0,000155583851 | 0,000093053628 | 0,000153020791 | 0,000163003862 |
| A302 | ANNONE VENETO | Veneto | Venezia | 0,000087379984 | 0,000044294903 | 0,000102926774 | 0,000052840934 | 0,000000000000 | 0,000077609340 | 0,000054006554 | 0,000067915845 | 0,000067489795 | 0,000072628484 |
| B493 | CAMPAGNA LUPIA | Veneto | Venezia | 0,000146840178 | 0,000085623451 | 0,000140181158 | 0,000084584600 | 0,000000000000 | 0,000128549664 | 0,000103132425 | 0,00016848135 | 0,000106763118 | 0,000114543144 |
| B546 | CAMPOLONGO MAGGIORE | Veneto | Venezia | 0,000175460852 | 0,000192856728 | 0,000105015122 | 0,000000000000 | 0,000125467697 | 0,000151812414 | 0,000026689272 | 0,000139498665 | 0,000151595183 | |
| B554 | CAMPOGARA | Veneto | Venezia | 0,000217205328 | 0,000157131864 | 0,000264406869 | 0,000143064503 | 0,000000000000 | 0,000197690419 | 0,000181550825 | 0,000213770042 | 0,000184800727 | 0,000199441420 |
| B642 | CAORLE | Veneto | Venezia | 0,000494969156 | 0,000568687578 | 0,000248479882 | 0,000651001484 | 0,000209147719 | 0,000833594838 | 0,000235659694 | 0,000029352255 | 0,000481381553 | 0,000421880401 |
| M308 | CAVALLINO-TREPORTI | Veneto | Venezia | 0,000381677676 | 0,000707858908 | 0,000309411894 | 0,000803902615 | 0,000206597290 | 0,000958604990 | 0,000259198029 | 0,000216955993 | 0,000542270877 | 0,000450492808 |
| C383 | CAVARZERE | Veneto | Venezia | 0,000271410202 | 0,000159921157 | 0,000190735353 | 0,000241080934 | 0,000000000000 | 0,000269309784 | 0,000242137099 | 0,000260663028 | 0,000231195359 | 0,000227727588 |
| C422 | CEGGIA | Veneto | Venezia | 0,000111465950 | 0,000075889840 | 0,000110624048 | 0,000075115864 | 0,000000000000 | 0,000100477863 | 0,000087410046 | 0,000016864430 | 0,000087093486 | 0,000091295128 |
| C638 | CHIOGGIA | Veneto | Venezia | 0,001017537746 | 0,001038422996 | 0,000786157013 | 0,001272742392 | 0,000415168560 | 0,001073251123 | 0,000992700672 | 0,000712222848 | 0,001026306708 | 0,000939859278 |
| C714 | CINTO CAOMAGGIORE | Veneto | Venezia | 0,000071966355 | 0,000042843708 | 0,000070036451 | 0,000042909126 | 0,000020407205 | 0,000061861351 | 0,000046013416 | 0,000006928644 | 0,000052719030 | 0,000056160257 |
| C938 | CONA | Veneto | Venezia | 0,000069084754 | 0,000036535113 | 0,000037164387 | 0,000048257397 | 0,000000000000 | 0,000063584033 | 0,000039793520 | 0,000005425527 | 0,000047343722 | 0,000047023213 |
| C950 | CONCORDIA SAGITTARIA | Veneto | Venezia | 0,000186700249 | 0,000125200317 | 0,000149870719 | 0,000158475522 | 0,000051359445 | 0,000172295847 | 0,000163695870 | 0,000221665708 | 0,000161254977 | 0,000163151864 |
| D325 | DOLO | Veneto | Venezia | 0,000289285946 | 0,000282231452 | 0,000252085710 | 0,000219042377 | 0,000000000000 | 0,000243596127 | 0,000252193988 | 0,000276773401 | 0,000244488674 | 0,000253415007 |
| D415 | ERACLEA | Veneto | Venezia | 0,000307739488 | 0,000269381552 | 0,000188617594 | 0,000301673074 | 0,000000000000 | 0,000354621181 | 0,000223327879 | 0,000113428107 | 0,000262889613 | 0,000249284722 |
| D578 | FIESSO D'ARTICO | Veneto | Venezia | 0,000144353238 | 0,000099535797 | 0,000139357445 | 0,000109385156 | 0,000000000000 | 0,000125974117 | 0,000123230197 | 0,000086898943 | 0,000119083363 | |

| Codice catastale | Denominazione | Regione | Provincia | FUNZIONI GENERALI | POLIZIA LOCALE | ISTRUZIONE PUBBLICA | RIFIUTI | TPL | VIABILITÀ E TERRITORIO | SOCIALE | ASILI NIDO | COMPLESSIVO | COMPLESSIVO SENZA RIFIUTI |
|------------------|----------------------------|---------|-----------|-------------------|----------------|---------------------|----------------|----------------|------------------------|----------------|----------------|----------------|---------------------------|
| F130 | MEOLO | Veneto | Venezia | 0,000118410948 | 0,000077525222 | 0,000098898531 | 0,000085035092 | 0,000000000000 | 0,000104947799 | 0,000093936376 | 0,000014023823 | 0,000091047137 | 0,000093156108 |
| F229 | MIRA | Veneto | Venezia | 0,000603773605 | 0,000443227957 | 0,000680433492 | 0,000548251856 | 0,000000000000 | 0,000573641139 | 0,000675733365 | 0,000342908464 | 0,000565834459 | 0,000572002278 |
| F241 | MIRANO | Veneto | Venezia | 0,000463452668 | 0,000442856684 | 0,000496625123 | 0,000515462982 | 0,000279727269 | 0,000502987303 | 0,000551052530 | 0,000671944590 | 0,000500155027 | 0,000494785134 |
| F826 | MUSILE DI PIAVE | Veneto | Venezia | 0,000204031826 | 0,000142563384 | 0,000159005084 | 0,000174980642 | 0,000000000000 | 0,000183157133 | 0,000181019294 | 0,000233019247 | 0,000174720336 | 0,000174629022 |
| F904 | NOALE | Veneto | Venezia | 0,000295048038 | 0,000197898883 | 0,000228803332 | 0,000268430986 | 0,000082886656 | 0,000256056325 | 0,000237093614 | 0,000343989659 | 0,000254067444 | 0,000249028843 |
| F963 | NOVENTA DI PIAVE | Veneto | Venezia | 0,000152776098 | 0,000091882828 | 0,000153459946 | 0,000151356214 | 0,000000000000 | 0,000147851142 | 0,000097366815 | 0,000176811007 | 0,000135012520 | 0,000129279299 |
| G565 | PIANIGA | Veneto | Venezia | 0,000223866717 | 0,000156742408 | 0,000192555937 | 0,000176759711 | 0,000000000000 | 0,000193305277 | 0,000178435304 | 0,000028797856 | 0,000177322020 | 0,000177519273 |
| G914 | PORTOGRUARO | Veneto | Venezia | 0,000468518030 | 0,000514182128 | 0,000455418935 | 0,000408497371 | 0,000000000000 | 0,000420734419 | 0,000452627409 | 0,000175439972 | 0,000419442360 | 0,000423281764 |
| G981 | PRAMAGGIORE | Veneto | Venezia | 0,000098049368 | 0,000054662573 | 0,000092898220 | 0,000065832170 | 0,000032384986 | 0,000085690735 | 0,000060387056 | 0,000014171444 | 0,000073301546 | 0,000075921736 |
| H117 | QUARTO D'ALTINO | Veneto | Venezia | 0,000169048946 | 0,000073770309 | 0,000151513849 | 0,000127286064 | 0,000000000000 | 0,000169834330 | 0,000118958059 | 0,000125569080 | 0,000134428492 | 0,000136933992 |
| H735 | SALZANO | Veneto | Venezia | 0,000227220573 | 0,000159623172 | 0,000179061984 | 0,000133406592 | 0,000000000000 | 0,000199316153 | 0,000184953518 | 0,000221002866 | 0,000174311945 | 0,000188661176 |
| H823 | SAN DONÀ DI PIAVE | Veneto | Venezia | 0,000693127279 | 0,000598577603 | 0,000769052645 | 0,000767421892 | 0,000415005263 | 0,000632325838 | 0,000768396397 | 0,000631455127 | 0,000708629917 | 0,000688006219 |
| I040 | SAN MICHELE AL TAGLIAMENTO | Veneto | Venezia | 0,000481435251 | 0,000662681714 | 0,000214691419 | 0,000780959627 | 0,000000000000 | 0,001013374015 | 0,000248147739 | 0,000079903254 | 0,000533061709 | 0,000446101340 |
| I373 | SAN STINO DI LIVENZA | Veneto | Venezia | 0,000222730645 | 0,000159381707 | 0,000250318452 | 0,000186739925 | 0,000069406781 | 0,000211974702 | 0,000205750645 | 0,000035125410 | 0,000196388741 | 0,000199773459 |
| I242 | SANTA MARIA DI SALA | Veneto | Venezia | 0,000292005352 | 0,000213906321 | 0,000265852579 | 0,000263175450 | 0,000000000000 | 0,000264934225 | 0,000246061021 | 0,000040767985 | 0,000246044152 | 0,000240034646 |
| I551 | SCORZÈ | Veneto | Venezia | 0,000326307528 | 0,000221541144 | 0,000305801408 | 0,000299748628 | 0,000000000000 | 0,000294802415 | 0,000274629250 | 0,000180725530 | 0,000281362529 | 0,000274912850 |
| I908 | SPINEA | Veneto | Venezia | 0,000414693027 | 0,000340229021 | 0,000468197604 | 0,000523226824 | 0,000201616228 | 0,000400679262 | 0,000513860808 | 0,000338279872 | 0,000448425968 | 0,000422186497 |
| I965 | STRA | Veneto | Venezia | 0,000141031222 | 0,000098047437 | 0,000107356018 | 0,000095430027 | 0,000000000000 | 0,000122415629 | 0,000117277475 | 0,000127045977 | 0,000110746225 | 0,000116119010 |
| L085 | TEGLIO VENETO | Veneto | Venezia | 0,000056552426 | 0,000029910367 | 0,000055863621 | 0,000030720190 | 0,000000000000 | 0,000043366731 | 0,000028568455 | 0,000005549973 | 0,000038169709 | 0,000040782934 |
| L267 | TORRE DI MOSTO | Veneto | Venezia | 0,000103327731 | 0,000055424997 | 0,000075961996 | 0,000071887523 | 0,000000000000 | 0,000089673118 | 0,000066952069 | 0,000011789211 | 0,000074086375 | 0,000074857713 |
| L736 | VENEZIA | Veneto | Venezia | 0,006704518480 | 0,007788541788 | 0,005556451715 | 0,006701883032 | 0,015526819931 | 0,005922435024 | 0,007686768011 | 0,007542931946 | 0,007011083438 | 0,007119548170 |
| L899 | VIGONOVO | Veneto | Venezia | 0,000173626037 | 0,000117861881 | 0,000140287646 | 0,000115945682 | 0,000028248823 | 0,000152185571 | 0,000141555278 | 0,000024436296 | 0,000132374883 | 0,000138138099 |
| A061 | AFFI | Veneto | Verona | 0,000091600586 | 0,000067780516 | 0,000036698071 | 0,000062254393 | 0,000000000000 | 0,000060647122 | 0,000025221641 | 0,000077810185 | 0,000057651828 | 0,000056037289 |
| A137 | ALBAREDO D'ADIGE | Veneto | Verona | 0,000104271057 | 0,000063105238 | 0,000078120024 | 0,000080060204 | 0,000000000000 | 0,000093482358 | 0,000075340451 | 0,000016400997 | 0,000079136978 | 0,000078813119 |
| A292 | ANGIARI | Veneto | Verona | 0,000051338512 | 0,000032632209 | 0,000054524701 | 0,000038231881 | 0,000000000000 | 0,000048264880 | 0,000026560496 | 0,000131089240 | 0,000044239396 | 0,000046346778 |
| A374 | ARCOLE | Veneto | Verona | 0,000113542897 | 0,000073348970 | 0,000087979108 | 0,000082805673 | 0,000000000000 | 0,000102012785 | 0,000089237403 | 0,000135945029 | 0,000091438742 | 0,000094467146 |
| A540 | BADIA CALAVENA | Veneto | Verona | 0,000070174663 | 0,000033523106 | 0,000048758567 | 0,000032236051 | 0,000000000000 | 0,000071066788 | 0,000033592843 | 0,000022019620 | 0,000045271156 | 0,000049843754 |
| A650 | BARDOLINO | Veneto | Verona | 0,000332387030 | 0,000311362486 | 0,000162456301 | 0,000418255217 | 0,000086745482 | 0,000385599863 | 0,000138050650 | 0,000026833964 | 0,000287465654 | 0,000241585847 |
| A737 | BELFIORE | Veneto | Verona | 0,000075219033 | 0,000043058946 | 0,000068054185 | 0,000045621055 | 0,000000000000 | 0,000066314414 | 0,000043901508 | 0,000092249832 | 0,000056642189 | 0,000060508303 |
| A837 | BEVILACQUA | Veneto | Verona | 0,000045054888 | 0,000025255747 | 0,000044567597 | 0,000029027505 | 0,000000000000 | 0,000035750152 | 0,000020482874 | 0,000005448440 | 0,000031528449 | 0,000032405757 |
| A964 | BONAVIGO | Veneto | Verona | 0,000047159838 | 0,000026567287 | 0,000038594396 | 0,000041449964 | 0,000000000000 | 0,000042582119 | 0,000023956429 | 0,000005078516 | 0,000035818901 | 0,000033843575 |
| B070 | BOSCHI SANT'ANNA | Veneto | Verona | 0,000037044537 | 0,000016380486 | 0,000035176428 | 0,000020687074 | 0,000000000000 | 0,000027365635 | 0,000017636932 | 0,000003004384 | 0,000024427648 | 0,000025739808 |
| B073 | BOSCO CHIESANUOVA | Veneto | Verona | 0,000114947408 | 0,000047767304 | 0,000073727257 | 0,000076271244 | 0,000000000000 | 0,000138013438 | 0,000052469990 | 0,000009900484 | 0,000080133283 | 0,000081488051 |
| B107 | BOVOLONE | Veneto | Verona | 0,000275989888 | 0,000193173965 | 0,000266928983 | 0,000262870720 | 0,000000000000 | 0,000257746668 | 0,000252039987 | 0,000389224460 | 0,000255075351 | 0,000252340805 |
| B152 | BRENTINO BELLUNO | Veneto | Verona | 0,000043625771 | 0,000014757875 | 0,000030458123 | 0,000027331756 | 0,000000000000 | 0,000033674256 | 0,000016933494 | 0,000050553330 | 0,000029192481 | 0,000029845206 |
| B154 | BRENZONE SUL GARDA | Veneto | Verona | 0,000099478054 | 0,000087281568 | 0,000068641886 | 0,000083261972 | 0,000030680396 | 0,000117306376 | 0,000041333708 | 0,000086705226 | 0,000080771192 | 0,000079897449 |
| B296 | BUSSOLENGO | Veneto | Verona | 0,000385440686 | 0,000219965787 | 0,000459577124 | 0,000358330983 | 0,000000000000 | 0,000410187920 | 0,000350624496 | 0,000274544902 | 0,000357210169 | 0,000356816997 |
| B304 | BUTTAPIETRA | Veneto | Verona | 0,000121526745 | 0,000083059440 | 0,000125502396 | 0,000093121161 | 0,000000000000 | 0,000111692746 | 0,000093203068 | 0,000018089427 | 0,000098448654 | 0,000100317491 |
| B402 | CALDIERO | Veneto | Verona | 0,000149256144 | 0,000097202873 | 0,000131426497 | 0,000108260022 | 0,000000000000 | 0,000126215964 | 0,000111313106 | 0,000313483003 | 0,000125487060 | 0,000131530150 |
| B709 | CAPRINO VERONESE | Veneto | Verona | 0,000167288147 | 0,000069809947 | 0,000142164736 | 0,000150683155 | 0,000000000000 | 0,000185360194 | 0,000119340311 | 0,000025557651 | 0,000136723780 | 0,000131826956 |
| B886 | CASALEONE | Veneto | Verona | 0,000122143692 | 0,000067881495 | 0,000082699542 | 0,000094631316 | 0,000000000000 | 0,000109388109 | 0,000089142439 | 0,000135677638 | 0,000095979885 | 0,000096452951 |
| C041 | CASTAGNARO | Veneto | Verona | 0,000080787418 | 0,000049230467 | 0,000067543102 | 0,000075789753 | 0,000000000000 | 0,000053134520 | 0,000053176606 | 0,000006117284 | 0,000065087681 | 0,000061333490 |
| C078 | CASTEL D'AZZANO | Veneto | Verona | 0,000209904301 | 0,000155530514 | 0,000197850225 | 0,000156801869 | 0,000029324125 | 0,000190580902 | 0,000181311213 | 0,000141685434 | 0,000175466930 | 0,000182014466 |
| C225 | CASTELNUOVO DEL GARDA | Veneto | Verona | 0,000216756547 | 0,000329016564 | 0,000327912459 | 0,000313184178 | 0,000000000000 | 0,000322506351 | 0,000242158768 | 0,000381843334 | 0,000279818492 | 0,000268114108 |
| C370 | CAVAION VERONESE | Veneto | Verona | 0,000124371722 | 0,000047551770 | 0,000099846721 | 0,000095839236 | 0,000000000000 | 0,000129812621 | 0,000080993372 | 0,000200029970 | 0,000101221108 | 0,000103109020 |
| C412 | CAZZANO DI TRAMIGNA | Veneto | Verona | 0,000044588572 | 0,000019375883 | 0,000028907422 | 0,000024705899 | 0,000000000000 | 0,000037967801 | 0,000018198244 | 0,000004155160 | 0,000027732498 | 0,000028794202 |
| C498 | CEREA | Veneto | Verona | 0,000309726183 | 0,000200991801 | 0,000231477424 | 0,000316058494 | 0,000000000000 | 0,000283161197 | 0,000248290153 | 0,000417453884 | 0,000274941475 | 0,000260517993 |
| C538 | CERRO VERONESE | Veneto | Verona | 0,000058041082 | 0,000021836373 | 0,000062753815 | 0,000036536513 | 0,000000000000 | 0,000063079322 | 0,000029311956 | 0,000109182472 | 0,000046784117 | 0,000050378885 |
| C890 | COLOGNA VENETA | Veneto | Verona | 0,000158193167 | 0,000106313969 | 0,000116423774 | 0,000116470609 | 0,000000000000 | 0,000142565137 | 0,000126954926 | 0,000021938221 | 0,000121157847 | 0,000122802088 |
| C897 | COLOGNOLA AI COLLI | Veneto | Verona | 0,000192797143 | 0,000123432978 | 0,000155290222 | 0,000130502285 | 0,000000000000 | 0,000142422670 | 0,000120171461 | 0,000026102672 | 0,000136884108 | 0,000139122795 |
| C943 | CONCAMARISE | Veneto | Verona | 0,000034531924 | 0,000012589970 | 0,000017430033 | 0,000017495156 | 0,000000000000 | 0,000023380946 | 0,000013676970 | 0,000003578360 | 0,000019469574 | 0,000020162182 |
| D118 | COSTERMANO SUL GARDA | Veneto | Verona | 0,000098211914 | 0,000097490852 | 0,000101016590 | 0,000101471818 | 0,000000000000 | 0,000109687080 | 0,000055730292 | 0,000157681663 | 0,000093221359 | 0,000090327172 |
| D317 | DOLCÈ | Veneto | Verona | 0,000055366541 | 0,000023553623 | 0,000077293314 | 0,000053065990 | 0,000000000000 | 0,000058062682 | 0,000030001417 | 0,000006807292 | 0,000048119193 | 0,000046383902 |
| D420 | ERBEZZO | Veneto | Verona | 0,000034352318 | 0,000009497210 | 0,000020759937 | 0,000017808000 | 0,000000000000 | 0,000036800349 | 0,000009212082 | 0,000003252642 | | |

| Codice catastale | Denominazione | Regione | Provincia | FUNZIONI GENERALI | POLIZIA LOCALE | ISTRUZIONE PUBBLICA | RIFIUTI | TPL | VIABILITÀ E TERRITORIO | SOCIALE | ASILI NIDO | COMPLESSIVO | COMPLESSIVO SENZA RIFIUTI |
|------------------|-------------------------------|---------|-----------|-------------------|----------------|---------------------|----------------|----------------|------------------------|----------------|-----------------|-----------------|---------------------------|
| E349 | ISOLA DELLA SCALA | Veneto | Verona | 0,000200401183 | 0,000151003677 | 0,000224633814 | 0,000176662364 | 0,000000000000 | 0,000221729205 | 0,000216708384 | 0,000345021738 | 0,000198039816 | 0,000205538835 |
| E358 | ISOLA RIZZA | Veneto | Verona | 0,000080058121 | 0,000040709977 | 0,000052161783 | 0,000043456106 | 0,000000000000 | 0,000062940720 | 0,000044969358 | 0,000008311385 | 0,000051314146 | 0,000054070676 |
| E489 | LAVAGNO | Veneto | Verona | 0,000155507329 | 0,000100682353 | 0,000129226104 | 0,000090861451 | 0,000000000000 | 0,000137714113 | 0,000113287689 | 0,000130732037 | 0,000116764569 | 0,000125851151 |
| E502 | LAZISE | Veneto | Verona | 0,000303047038 | 0,000375118294 | 0,000146768862 | 0,000336376271 | 0,000092590756 | 0,000550647785 | 0,000127798200 | 0,000205073452 | 0,000288051041 | 0,000271098984 |
| E512 | LEGNAGO | Veneto | Verona | 0,000432056569 | 0,000531169807 | 0,000478814429 | 0,000551159650 | 0,000266724230 | 0,000480533263 | 0,000528053178 | 0,000356326417 | 0,000488208570 | 0,000466125896 |
| E848 | MALCESINE | Veneto | Verona | 0,000218724462 | 0,000177221320 | 0,000089657606 | 0,000266584616 | 0,000052814239 | 0,000216799109 | 0,000064117474 | 0,000124940573 | 0,000178211019 | 0,000147210353 |
| E911 | MARANO DI VALPOLICELLA | Veneto | Verona | 0,000074471647 | 0,000037486513 | 0,000053355548 | 0,000037368598 | 0,000000000000 | 0,000066254282 | 0,000042144709 | 0,000006125817 | 0,000048450340 | 0,000052337716 |
| F172 | MEZZANE DI SOTTO | Veneto | Verona | 0,000062563890 | 0,000030484597 | 0,000042378738 | 0,000037796682 | 0,000000000000 | 0,000052856188 | 0,000029326253 | 0,000006579060 | 0,000040756239 | 0,000041794425 |
| F218 | MINERBE | Veneto | Verona | 0,000093080169 | 0,000058459884 | 0,000078137972 | 0,000081827714 | 0,000000000000 | 0,000082835374 | 0,000063427558 | 0,000010250815 | 0,000073738238 | 0,000070900522 |
| F461 | MONTECCHIA DI CROSARA | Veneto | Verona | 0,000095739059 | 0,000052186541 | 0,000071085698 | 0,000050341062 | 0,000000000000 | 0,000082226245 | 0,000055598072 | 0,000012257407 | 0,000063520706 | 0,000068144007 |
| F508 | MONTEFORTE D'ALPONE | Veneto | Verona | 0,000152293563 | 0,000107031266 | 0,000147486611 | 0,000112400107 | 0,000000000000 | 0,000144629016 | 0,000127500643 | 0,000032779392 | 0,000123792039 | 0,000127788226 |
| F789 | MOZZECANE | Veneto | Verona | 0,000133203763 | 0,000095251920 | 0,000121254925 | 0,000106663315 | 0,000000000000 | 0,000129093447 | 0,000108400965 | 0,000030942402 | 0,000109463501 | 0,000110445781 |
| F861 | NEGRAR DI VALPOLICELLA | Veneto | Verona | 0,000315933992 | 0,000225534510 | 0,000228639998 | 0,000225491367 | 0,000000000000 | 0,000295685171 | 0,000262850145 | 0,000118214980 | 0,000246153738 | 0,000253401913 |
| F918 | NOGARA | Veneto | Verona | 0,000168972408 | 0,000102105653 | 0,000128095400 | 0,000124462777 | 0,000000000000 | 0,000147390653 | 0,000130642434 | 0,000212426835 | 0,000135069817 | 0,000138790672 |
| F921 | NOGAROLE ROCCA | Veneto | Verona | 0,000080628253 | 0,000083431345 | 0,000058947947 | 0,000063283032 | 0,000000000000 | 0,000083073073 | 0,000049392342 | 0,000012162379 | 0,000063645324 | 0,000063772413 |
| G080 | OPPEANO | Veneto | Verona | 0,000187872946 | 0,000120499271 | 0,000170486714 | 0,000135294766 | 0,000000000000 | 0,000175230786 | 0,000149439857 | 0,000236053449 | 0,000155509496 | 0,000162600642 |
| G297 | PALÙ | Veneto | Verona | 0,000034384160 | 0,000014495020 | 0,000033288805 | 0,000017609027 | 0,000000000000 | 0,000027053288 | 0,000016913584 | 0,000002539381 | 0,000022566173 | 0,000024305096 |
| G365 | PASTRENGO | Veneto | Verona | 0,000069274499 | 0,000023193712 | 0,000061955493 | 0,000045110236 | 0,000000000000 | 0,000063770493 | 0,000037992597 | 0,000009658353 | 0,000048776206 | 0,000050062195 |
| G481 | PESCANTINA | Veneto | Verona | 0,000305155682 | 0,000220191966 | 0,000369316164 | 0,000233689844 | 0,000000000000 | 0,000275771579 | 0,000245210157 | 0,000221281414 | 0,000262986306 | 0,000273263243 |
| G489 | PESCHIERA DEL GARDA | Veneto | Verona | 0,000317119295 | 0,000426771714 | 0,000238115544 | 0,000383655988 | 0,000124461725 | 0,000458302866 | 0,000206997120 | 0,000030803740 | 0,000314082751 | 0,000289677083 |
| G945 | POVEGLIANO VERONESE | Veneto | Verona | 0,000126862969 | 0,000081371786 | 0,000102997258 | 0,000093190179 | 0,000000000000 | 0,000119406309 | 0,000102575365 | 0,000181203532 | 0,000105136182 | 0,000109326733 |
| H048 | PRESSANA | Veneto | Verona | 0,000057627461 | 0,000032238929 | 0,000042699124 | 0,000037456254 | 0,000000000000 | 0,000049319210 | 0,000031673155 | 0,000074655924 | 0,000042437606 | 0,000044185020 |
| H356 | RIVOLI VERONESE | Veneto | Verona | 0,000050112371 | 0,000016294489 | 0,000043381496 | 0,000029070125 | 0,000000000000 | 0,000049852343 | 0,000023409871 | 0,000004764909 | 0,000033866491 | 0,000035549014 |
| H540 | RONCO ALL'ADIGE | Veneto | Verona | 0,000122294561 | 0,000073026401 | 0,000093942059 | 0,000091269502 | 0,000000000000 | 0,000115838962 | 0,000091280194 | 0,000029205915 | 0,000093944880 | 0,000094883379 |
| H522 | RONCA | Veneto | Verona | 0,000090348579 | 0,000046655408 | 0,000083546782 | 0,000039358759 | 0,000000000000 | 0,000049611322 | 0,000037551656 | 0,0000067339370 | 0,0000067339370 | 0,0000067339370 |
| H606 | ROVERCHIARA | Veneto | Verona | 0,000063421685 | 0,000033995455 | 0,000051047583 | 0,000038134267 | 0,000000000000 | 0,000053228015 | 0,000035612697 | 0,000007271475 | 0,000043427154 | 0,000045283852 |
| H610 | ROVEREDO DI GUÀ | Veneto | Verona | 0,000040952276 | 0,000018719062 | 0,000044478547 | 0,000023728863 | 0,000000000000 | 0,000032985339 | 0,000017202821 | 0,000005887355 | 0,000028067670 | 0,000029589685 |
| H608 | ROVERÈ VERONESE | Veneto | Verona | 0,000065903090 | 0,000026272481 | 0,000050249320 | 0,000029902238 | 0,000000000000 | 0,000068154958 | 0,000026208939 | 0,000013440305 | 0,000041701828 | 0,000045841019 |
| H714 | SALIZZOLE | Veneto | Verona | 0,000091334607 | 0,000047180393 | 0,000057603369 | 0,000047408866 | 0,000000000000 | 0,000075652591 | 0,000052617610 | 0,000011772875 | 0,000058533574 | 0,000062436021 |
| H783 | SAN BONIFACIO | Veneto | Verona | 0,000395871794 | 0,000409242836 | 0,000385724251 | 0,000342487285 | 0,000000000000 | 0,000360230677 | 0,000378390277 | 0,000281413969 | 0,000357173203 | 0,000362324891 |
| H916 | SAN GIOVANNI ILARIONE | Veneto | Verona | 0,000113795170 | 0,000061171473 | 0,000089605486 | 0,000050551907 | 0,000000000000 | 0,000100265369 | 0,000065501325 | 0,000013417608 | 0,000073863905 | 0,000082041546 |
| H924 | SAN GIOVANNI LUPATOTO | Veneto | Verona | 0,000437378608 | 0,000317529159 | 0,000412786584 | 0,000470166451 | 0,000000000000 | 0,000387023668 | 0,000455749131 | 0,000351715609 | 0,000413530059 | 0,000393662520 |
| I003 | SAN MARTINO BUON ALBERGO | Veneto | Verona | 0,000309560997 | 0,000284263283 | 0,000304954341 | 0,000259741464 | 0,000000000000 | 0,000277772967 | 0,000240793997 | 0,000259993932 | 0,000267704479 | 0,0002704697833 |
| H712 | SAN MAURO DI SALINE | Veneto | Verona | 0,000025724547 | 0,000006672442 | 0,000017197536 | 0,000012820722 | 0,000000000000 | 0,000023230248 | 0,000006918510 | 0,000001358996 | 0,000014947844 | 0,000015694020 |
| I105 | SAN PIETRO DI MORUBIO | Veneto | Verona | 0,000067663169 | 0,000037395080 | 0,000045547541 | 0,000041970395 | 0,000000000000 | 0,000058835755 | 0,000041674125 | 0,000009121920 | 0,000046450715 | 0,000048022371 |
| I109 | SAN PIETRO IN CARIANO | Veneto | Verona | 0,000233621826 | 0,000164657615 | 0,000219821517 | 0,000196000054 | 0,000000000000 | 0,000220278348 | 0,000205217869 | 0,000226039715 | 0,000203308672 | 0,000205872470 |
| I414 | SAN ZENO DI MONTAGNA | Veneto | Verona | 0,000058977624 | 0,000044012911 | 0,000030838289 | 0,000047305377 | 0,000000000000 | 0,000067554844 | 0,000022382660 | 0,000005874892 | 0,000042610903 | 0,000040964123 |
| H944 | SANGUINETTO | Veneto | Verona | 0,000090930253 | 0,000048060665 | 0,000086433334 | 0,000074558581 | 0,000000000000 | 0,000077498579 | 0,000055892712 | 0,000128261322 | 0,000074545130 | 0,000074540411 |
| I259 | SANT'AMBROGIO DI VALPOLICELLA | Veneto | Verona | 0,000211758474 | 0,000158248644 | 0,000186598790 | 0,000138728297 | 0,000095691045 | 0,000197900448 | 0,000180176942 | 0,000038064223 | 0,000168742806 | 0,000179271627 |
| I292 | SANT'ANNA D'ALFAEDO | Veneto | Verona | 0,000073289280 | 0,000034896114 | 0,000068610161 | 0,000048808336 | 0,000000000000 | 0,000079262348 | 0,000033320225 | 0,000075920698 | 0,000055879833 | 0,000058360451 |
| I594 | SELVA DI PROGNO | Veneto | Verona | 0,000041569538 | 0,000010620692 | 0,000040375645 | 0,000015909802 | 0,000000000000 | 0,000042055434 | 0,000011220752 | 0,000002404068 | 0,000025087407 | 0,000028306828 |
| I775 | SOAVE | Veneto | Verona | 0,000161085817 | 0,000083691725 | 0,000097905316 | 0,000102801999 | 0,000000000000 | 0,000128361157 | 0,000103332904 | 0,000044856886 | 0,000109728003 | 0,00012157583 |
| I821 | SOMMACAMPAGNA | Veneto | Verona | 0,000295454122 | 0,000189014780 | 0,000245611467 | 0,000238665365 | 0,000000000000 | 0,000250200306 | 0,000232196112 | 0,000226450849 | 0,000239261355 | 0,000239470423 |
| I826 | SONA | Veneto | Verona | 0,000314316975 | 0,000218346450 | 0,000284815025 | 0,000213781288 | 0,000000000000 | 0,000287658009 | 0,000264772351 | 0,000377788846 | 0,000258975452 | 0,000274829160 |
| I850 | SORGA | Veneto | Verona | 0,000068984843 | 0,000037178371 | 0,000052853700 | 0,00004222436 | 0,000000000000 | 0,000061208630 | 0,000041293406 | 0,000007848621 | 0,000047885381 | 0,000049871891 |
| L136 | TERRAZZO | Veneto | Verona | 0,000051990982 | 0,000028331286 | 0,000039919724 | 0,000034329185 | 0,000000000000 | 0,000046598272 | 0,000027345961 | 0,000005424826 | 0,000036225087 | 0,000036890152 |
| L287 | TORRI DEL BENACO | Veneto | Verona | 0,000135222435 | 0,000101566914 | 0,000054372121 | 0,000125969467 | 0,000000000000 | 0,000127903725 | 0,000050162508 | 0,000116025450 | 0,000100719647 | 0,000091862237 |
| L364 | TREGNAGO | Veneto | Verona | 0,000119049754 | 0,000057982000 | 0,000092944818 | 0,000081896030 | 0,000000000000 | 0,000107114846 | 0,000064945046 | 0,000156507705 | 0,000089502019 | 0,000092170132 |
| L396 | TREVENZUOLO | Veneto | Verona | 0,000062643839 | 0,000031613931 | 0,000057124289 | 0,000037552341 | 0,000000000000 | 0,000055929635 | 0,000036899111 | 0,000008656970 | 0,000044326677 | 0,000046703054 |
| L567 | VALEGGIO SUL MINCIO | Veneto | Verona | 0,000295845557 | 0,000170191963 | 0,000334411782 | 0,000303895678 | 0,000000000000 | 0,000348702733 | 0,000235282912 | 0,000457893687 | 0,000287727098 | 0,000282055306 |
| L722 | VELO VERONESE | Veneto | Verona | 0,000034648506 | 0,000010396097 | 0,000024414447 | 0,000014748421 | 0,000006895655 | 0,000030382744 | 0,000008262807 | 0,000001836743 | 0,000019694496 | 0,000021429535 |
| L781 | VERONA | Veneto | Verona | 0,004801089657 | 0,006743542654 | 0,006389101890 | 0,005537415280 | 0,007467474461 | 0,005148898722 | 0,007600659965 | 0,009068580829 | 0,006061133785 | 0,006244849544 |
| D193 | VERONELLA | Veneto | Verona | 0,000090600491 | 0,000057839553 | 0,000085041939 | 0,000066341571 | 0,000000000000 | 0,000083779188 | 0,000066370887 | 0,000018674770 | 0,000070982910 | 0,000072611051 |
| L810 | VESTENANOVA | Veneto | Verona | 0,000071180647 | 0,000030107397 | 0,000068108029 | 0,000037482136 | 0,000000000000 | 0,000066772400 | 0,00003135 | | | |

| Codice catastale | Denominazione | Regione | Provincia | FUNZIONI GENERALI | POLIZIA LOCALE | ISTRUZIONE PUBBLICA | RIFIUTI | TPL | VIABILITÀ E TERRITORIO | SOCIALE | ASILI NIDO | COMPLESSIVO | COMPLESSIVO SENZA RIFIUTI |
|------------------|-------------------------|---------|-----------|-------------------|----------------|---------------------|----------------|----------------|------------------------|----------------|----------------|----------------|---------------------------|
| A220 | ALONTE | Veneto | Vicenza | 0,000037844233 | 0,000024690554 | 0,000044882123 | 0,000017580266 | 0,000000000000 | 0,000034774819 | 0,000015385192 | 0,000003696290 | 0,000026176652 | 0,000029192187 |
| A231 | ALTAVILLA VICENTINA | Veneto | Vicenza | 0,000241986083 | 0,000151271328 | 0,000210239815 | 0,000159402682 | 0,000069768865 | 0,000197893840 | 0,000174019833 | 0,000292601257 | 0,000190624867 | 0,000201577330 |
| A236 | ALTISSIMO | Veneto | Vicenza | 0,000053630049 | 0,000021678851 | 0,000046288490 | 0,000015684089 | 0,000000000000 | 0,000047231994 | 0,000027130308 | 0,000006504804 | 0,000032156825 | 0,000037935314 |
| A377 | ARCUGNANO | Veneto | Vicenza | 0,000162294509 | 0,000093872589 | 0,000108433020 | 0,000100051859 | 0,000052627674 | 0,000141005111 | 0,000107361880 | 0,000218589129 | 0,000121901815 | 0,000129566584 |
| A444 | ARSIERO | Veneto | Vicenza | 0,000079706898 | 0,000035281016 | 0,000057610703 | 0,000047504266 | 0,000000000000 | 0,000075002631 | 0,000049033518 | 0,000087554857 | 0,000057763586 | 0,000061362464 |
| A459 | ARZIGNANO | Veneto | Vicenza | 0,000392678725 | 0,000476960299 | 0,000383374963 | 0,000333309839 | 0,000000000000 | 0,000381896516 | 0,000461096571 | 0,000455047987 | 0,000380646410 | 0,000397251656 |
| A465 | ASIAGO | Veneto | Vicenza | 0,000232990085 | 0,000170394483 | 0,000117398216 | 0,000192305933 | 0,000000000000 | 0,000227156595 | 0,000111179090 | 0,000067956844 | 0,000169425001 | 0,000161398575 |
| A467 | ASIGLIANO VENETO | Veneto | Vicenza | 0,000028247488 | 0,000009802447 | 0,000021531819 | 0,000009528696 | 0,000000000000 | 0,000019660068 | 0,000008660948 | 0,000002539491 | 0,000015254009 | 0,000017262398 |
| M401 | BARBARANO MOSSANO | Veneto | Vicenza | 0,000130563868 | 0,000081578696 | 0,000115766603 | 0,000088032537 | 0,000000000000 | 0,000115316652 | 0,000095702974 | 0,000147345101 | 0,000103333348 | 0,000108700735 |
| A703 | BASSANO DEL GRAPPA | Veneto | Vicenza | 0,000801071290 | 0,001095651675 | 0,000861788836 | 0,000815089001 | 0,000493105266 | 0,000804261997 | 0,000900641906 | 0,001005167886 | 0,000846481294 | 0,000857493430 |
| A954 | BOLZANO VICENTINO | Veneto | Vicenza | 0,000123619430 | 0,000078337895 | 0,000089894769 | 0,000079458796 | 0,000029801407 | 0,000108286646 | 0,000083244049 | 0,000059525573 | 0,000090980723 | 0,000095022512 |
| B132 | BREGANZE | Veneto | Vicenza | 0,000168762122 | 0,000119899824 | 0,000153318879 | 0,000111841729 | 0,000000000000 | 0,000136907272 | 0,000122227564 | 0,000054827701 | 0,000127617769 | 0,000133151863 |
| B143 | BRENDOLA | Veneto | Vicenza | 0,000134942727 | 0,000137756476 | 0,000092417627 | 0,000072954189 | 0,000000000000 | 0,000111068996 | 0,000091140090 | 0,000117815498 | 0,000098753146 | 0,000107803189 |
| B161 | BRESSANVIDO | Veneto | Vicenza | 0,000063027254 | 0,000038935248 | 0,000054198159 | 0,000037647203 | 0,000000000000 | 0,000052086355 | 0,000039243665 | 0,000072358358 | 0,000046914445 | 0,000050165310 |
| B196 | BROGLIANO | Veneto | Vicenza | 0,000079410641 | 0,000045812883 | 0,000064341227 | 0,000035618391 | 0,000000000000 | 0,000068982908 | 0,000044838376 | 0,000045826142 | 0,000053240324 | 0,000059421941 |
| B403 | CALDOGNO | Veneto | Vicenza | 0,000208894122 | 0,000135763500 | 0,000168962879 | 0,000142213059 | 0,000072893294 | 0,000179439897 | 0,000171630224 | 0,000200743897 | 0,000167242633 | 0,000176022783 |
| B433 | CALTRANO | Veneto | Vicenza | 0,000056530988 | 0,000027819575 | 0,000039277945 | 0,000028298397 | 0,000000000000 | 0,000050455310 | 0,000031555439 | 0,000007529165 | 0,000036620491 | 0,000039539807 |
| B441 | CALVENE | Veneto | Vicenza | 0,000036014646 | 0,000012374808 | 0,000026431300 | 0,000017950770 | 0,000009708938 | 0,000030518706 | 0,000016799934 | 0,000002428135 | 0,000022646552 | 0,000024293790 |
| B485 | CAMISANO VICENTINO | Veneto | Vicenza | 0,000199843568 | 0,000137114877 | 0,000172534663 | 0,000147365490 | 0,000000000000 | 0,000181814704 | 0,000166554962 | 0,000034282292 | 0,000158039415 | 0,000161783733 |
| B511 | CAMPIGLIA DEI BERICI | Veneto | Vicenza | 0,000042571424 | 0,000023816759 | 0,000024455214 | 0,000025597223 | 0,000000000000 | 0,000035377210 | 0,000019219579 | 0,000004502132 | 0,000027159407 | 0,000027707407 |
| B835 | CARRÈ | Veneto | Vicenza | 0,000078492185 | 0,000064752098 | 0,000061464791 | 0,000043154196 | 0,000000000000 | 0,000060975254 | 0,000045498438 | 0,000008673993 | 0,000053660631 | 0,000057346195 |
| B844 | CARTIGLIANO | Veneto | Vicenza | 0,000074489954 | 0,000043687885 | 0,000054822352 | 0,000053295938 | 0,000027795494 | 0,000060162207 | 0,000046792834 | 0,000135789375 | 0,000059124641 | 0,000061169297 |
| C037 | CASSOLA | Veneto | Vicenza | 0,000251390880 | 0,000184502709 | 0,000258651897 | 0,000202829829 | 0,000092710678 | 0,000231508529 | 0,000213584903 | 0,000328290720 | 0,000224614891 | 0,000232256895 |
| C056 | CASTEGNERO | Veneto | Vicenza | 0,000058439489 | 0,000035452026 | 0,000053648502 | 0,000036150836 | 0,000000000000 | 0,000051197285 | 0,000032653082 | 0,000049864494 | 0,000043322619 | 0,000045838417 |
| C119 | CASTELGOMBERTO | Veneto | Vicenza | 0,000123344934 | 0,000087753881 | 0,000104230541 | 0,000065697597 | 0,000000000000 | 0,000103365936 | 0,000080876251 | 0,000016385447 | 0,000086265421 | 0,000093480429 |
| C605 | CHIAMPO | Veneto | Vicenza | 0,000225496052 | 0,000159196218 | 0,000226486751 | 0,000132806414 | 0,000000000000 | 0,000205452285 | 0,000195655534 | 0,000035132224 | 0,000175176238 | 0,000190039192 |
| C650 | CHIUPPANO | Veneto | Vicenza | 0,000059438593 | 0,000032021754 | 0,000032592656 | 0,000032073474 | 0,000000000000 | 0,000043025462 | 0,000030607507 | 0,000005906101 | 0,000036490180 | 0,000038039521 |
| C824 | COGOLLO DEL CENGIO | Veneto | Vicenza | 0,000069987851 | 0,000033693209 | 0,000062411944 | 0,000038940090 | 0,000000000000 | 0,000071105222 | 0,000045009082 | 0,000014320946 | 0,000050240997 | 0,000054205253 |
| M426 | COLCERESA | Veneto | Vicenza | 0,000126658169 | 0,000065688971 | 0,000089254249 | 0,000058160392 | 0,000000000000 | 0,000102693589 | 0,000082664809 | 0,000122624913 | 0,000085782907 | 0,000095472638 |
| D020 | CORNEDO VICENTINO | Veneto | Vicenza | 0,000219066801 | 0,000148564258 | 0,000215952938 | 0,000125227697 | 0,000000000000 | 0,000192791584 | 0,000179211030 | 0,000216901838 | 0,000172807355 | 0,000189497873 |
| D107 | COSTABISSARA | Veneto | Vicenza | 0,000156287932 | 0,000091073545 | 0,000126157657 | 0,000080061303 | 0,000037775414 | 0,000123389148 | 0,000101000605 | 0,000021483959 | 0,000106459135 | 0,000115719258 |
| D136 | CREAZZO | Veneto | Vicenza | 0,000208240276 | 0,000149064546 | 0,000179783342 | 0,000118741754 | 0,000072881190 | 0,000183197117 | 0,000170041247 | 0,000146561249 | 0,000161455498 | 0,000176439097 |
| D156 | CRESPADORO | Veneto | Vicenza | 0,000044385647 | 0,000017571411 | 0,000030302811 | 0,000017146758 | 0,000000000000 | 0,000045158581 | 0,000017090884 | 0,000003859587 | 0,000026463475 | 0,000029731696 |
| D379 | DUEVILLE | Veneto | Vicenza | 0,000247927901 | 0,000172135774 | 0,000229114453 | 0,000184586714 | 0,000000000000 | 0,000218931912 | 0,000205494359 | 0,000263274331 | 0,000206180771 | 0,000213755772 |
| D407 | ENEGO | Veneto | Vicenza | 0,000067558128 | 0,000022320999 | 0,000024691851 | 0,000042275997 | 0,000000000000 | 0,000074217660 | 0,000023045203 | 0,000002567028 | 0,000041453699 | 0,000041165244 |
| D496 | FARA VICENTINO | Veneto | Vicenza | 0,000096030745 | 0,000041888967 | 0,000063915680 | 0,000042419827 | 0,000000000000 | 0,000072002338 | 0,000048772655 | 0,000007674686 | 0,000057420071 | 0,000062682022 |
| D750 | FOZA | Veneto | Vicenza | 0,000029810308 | 0,000009362410 | 0,000023087956 | 0,000015455665 | 0,000000000000 | 0,000029334497 | 0,000007155322 | 0,000001554444 | 0,000018155270 | 0,000019102268 |
| D882 | GALLIO | Veneto | Vicenza | 0,000099508611 | 0,000033049115 | 0,000047770577 | 0,000073719237 | 0,000027943326 | 0,000119469530 | 0,000030352262 | 0,000004808139 | 0,000067144967 | 0,000064838772 |
| D897 | GAMBELLARA | Veneto | Vicenza | 0,000065988973 | 0,000045061552 | 0,000058705466 | 0,000036782658 | 0,000000000000 | 0,000059437483 | 0,000043293220 | 0,000012892135 | 0,000047486692 | 0,000051241572 |
| D902 | GAMBUGLIANO | Veneto | Vicenza | 0,000029067634 | 0,000008707089 | 0,000015223917 | 0,000008901740 | 0,000006340487 | 0,000019893872 | 0,000007893222 | 0,000001854255 | 0,000014446133 | 0,000016391056 |
| E184 | GRISIGNANO DI ZOCCO | Veneto | Vicenza | 0,000087955670 | 0,000070946271 | 0,000051181671 | 0,000060662731 | 0,000000000000 | 0,000076478650 | 0,000055817716 | 0,000040725559 | 0,000063832929 | 0,000064945007 |
| E226 | GRUMOLO DELLE ABBADESSE | Veneto | Vicenza | 0,000089621857 | 0,000048807837 | 0,000056018828 | 0,000046519116 | 0,000000000000 | 0,000071082961 | 0,000047273188 | 0,000015473312 | 0,000056642819 | 0,000060194123 |
| E354 | ISOLA VICENTINA | Veneto | Vicenza | 0,000172311369 | 0,000120635845 | 0,000138451203 | 0,000107164750 | 0,000000000000 | 0,000164993095 | 0,000141101303 | 0,000246890441 | 0,000138911101 | 0,000150047436 |
| E403 | LAGHI | Veneto | Vicenza | 0,000017702338 | 0,000001413850 | 0,000003773671 | 0,000002820719 | 0,000000000000 | 0,000011547732 | 0,000001481957 | 0,000000000000 | 0,000006384586 | 0,000007634758 |
| E465 | LASTEBASSE | Veneto | Vicenza | 0,000018292604 | 0,000002316446 | 0,000003159606 | 0,000004555889 | 0,000001709996 | 0,000011707630 | 0,000002530378 | 0,000000282832 | 0,000007181576 | 0,000008102643 |
| E671 | LONGARE | Veneto | Vicenza | 0,000112568015 | 0,000068104581 | 0,000087254190 | 0,000062755393 | 0,000037491591 | 0,000096744269 | 0,000077544162 | 0,000018764962 | 0,000079853632 | 0,000085851541 |
| E682 | LONIGO | Veneto | Vicenza | 0,000291558821 | 0,000235898534 | 0,000299530129 | 0,000218384659 | 0,000000000000 | 0,000259408293 | 0,000256652972 | 0,000368372531 | 0,000253858390 | 0,000266302257 |
| E731 | LUGO DI VICENZA | Veneto | Vicenza | 0,000082581257 | 0,000043362999 | 0,000061998927 | 0,000047351718 | 0,000000000000 | 0,000065067493 | 0,000051107734 | 0,000007309079 | 0,000055448181 | 0,000058288347 |
| M427 | LUSIANA CONCO | Veneto | Vicenza | 0,000143757330 | 0,000062883500 | 0,000079327804 | 0,000091007302 | 0,000000000000 | 0,000161692198 | 0,000068515520 | 0,000023464369 | 0,000097193117 | 0,000099363045 |
| E864 | MALO | Veneto | Vicenza | 0,000263735707 | 0,000182465572 | 0,000251464289 | 0,000171253935 | 0,000000000000 | 0,000236829013 | 0,000217908122 | 0,000399811355 | 0,000218759753 | 0,000235424369 |
| E912 | MARANO VICENTINO | Veneto | Vicenza | 0,000169569267 | 0,000147436829 | 0,000147436829 | 0,000093116729 | 0,000073660440 | 0,000146182640 | 0,000132176863 | 0,000325720915 | 0,000137737701 | 0,000153390338 |
| E970 | MAROSTICA | Veneto | Vicenza | 0,000286380965 | 0,000173926798 | 0,000242955859 | 0,000203346866 | 0,000000000000 | 0,000241314867 | 0,000215217779 | 0,000324060139 | 0,000227009079 | 0,000235309571 |
| F486 | MONTE DI MALO | Veneto | Vicenza | 0,000071780423 | 0,000033412783 | 0,000043178928 | 0,000034970668 | 0,000000000000 | 0,000060817195 | 0,000030829520 | 0,000023849198 | 0,000043978007 | 0,000047137701 |
| F442 | MONTEBELLO VICENTINO | Veneto | Vicenza | 0,000124591769 | 0,000095465209 | 0,000085521658 | 0,000074383016 | 0,000000000000 | 0,000108236163 | 0,000092900305 | 0,000177970836 | 0,000095547339 | 0,00010 |

| Codice catastale | Denominazione | Regione | Provincia | FUNZIONI GENERALI | POLIZIA LOCALE | ISTRUZIONE PUBBLICA | RIFIUTI | TPL | VIABILITÀ E TERRITORIO | SOCIALE | ASILI NIDO | COMPLESSIVO | COMPLESSIVO SENZA RIFIUTI |
|------------------|-----------------------|---------|-----------|-------------------|----------------|---------------------|----------------|----------------|------------------------|----------------|-----------------|----------------|---------------------------|
| F829 | MUSSOLENTI | Veneto | Vicenza | 0,000137458608 | 0,000090136524 | 0,000121127745 | 0,000078353643 | 0,000000000000 | 0,000119154671 | 0,000098090317 | 0,000018449620 | 0,000099303804 | 0,000106652932 |
| F838 | NANTO | Veneto | Vicenza | 0,000061502846 | 0,000037602117 | 0,000054256419 | 0,000031977676 | 0,000000000000 | 0,000053994381 | 0,000035486701 | 0,000120310304 | 0,000046558031 | 0,000051672689 |
| F922 | NOGAROLE VICENTINO | Veneto | Vicenza | 0,000032351302 | 0,000012180076 | 0,000024574346 | 0,000009707092 | 0,000000000000 | 0,000028338343 | 0,000012612337 | 0,000004664375 | 0,000018392715 | 0,000021439554 |
| F957 | NOVE | Veneto | Vicenza | 0,000096767950 | 0,000061550606 | 0,000063046931 | 0,000065022005 | 0,000000000000 | 0,000079613561 | 0,000070014986 | 0,000012862274 | 0,000069079182 | 0,000070502404 |
| F964 | NOVENTA VICENTINA | Veneto | Vicenza | 0,000170835499 | 0,000153005312 | 0,000146614194 | 0,000143595194 | 0,000000000000 | 0,000150373265 | 0,000140551139 | 0,0000313031918 | 0,000152100866 | 0,000155084580 |
| G095 | ORGIANO | Veneto | Vicenza | 0,000069013108 | 0,000037434322 | 0,000060423732 | 0,000045511629 | 0,000000000000 | 0,000061680043 | 0,000045519838 | 0,000016519519 | 0,000050794196 | 0,000052647273 |
| G406 | PEDEMONTE | Veneto | Vicenza | 0,000024519439 | 0,000007030271 | 0,000017453179 | 0,000013365106 | 0,000000000000 | 0,000017964203 | 0,000010083638 | 0,000001129645 | 0,000014764302 | 0,000015255128 |
| G560 | PIANEZZE | Veneto | Vicenza | 0,000045274341 | 0,000024573334 | 0,000043675918 | 0,000023715517 | 0,000000000000 | 0,000037257864 | 0,000022895142 | 0,000028151577 | 0,000031459522 | 0,000034176049 |
| G694 | PIOVENE ROCCHETTE | Veneto | Vicenza | 0,000154451383 | 0,000104653708 | 0,000132654433 | 0,000101407727 | 0,000000000000 | 0,000133245734 | 0,000121888475 | 0,000290194637 | 0,000126974786 | 0,000135943481 |
| G776 | POJANA MAGGIORE | Veneto | Vicenza | 0,000090503550 | 0,000052745556 | 0,000082645453 | 0,000061692154 | 0,000000000000 | 0,000081198649 | 0,000055598786 | 0,000011004007 | 0,000066819060 | 0,000068617533 |
| G931 | POSINA | Veneto | Vicenza | 0,000030968290 | 0,000010750586 | 0,000016074567 | 0,000014119917 | 0,000000000000 | 0,000030551530 | 0,000007507553 | 0,000000707077 | 0,000017384621 | 0,000018529850 |
| G943 | POVE DEL GRAPPA | Veneto | Vicenza | 0,000073613006 | 0,000038565789 | 0,000054391580 | 0,000042403276 | 0,000023217882 | 0,000056052324 | 0,000040234015 | 0,000012526398 | 0,000049296379 | 0,000051714417 |
| G957 | POZZOLEONE | Veneto | Vicenza | 0,000057532534 | 0,000034175377 | 0,000038094868 | 0,000031190196 | 0,000000000000 | 0,000048048504 | 0,000032066187 | 0,000092620359 | 0,000040928997 | 0,000044345281 |
| H134 | QUINTO VICENTINO | Veneto | Vicenza | 0,000108531199 | 0,000065138735 | 0,000093831531 | 0,000066682425 | 0,000018808827 | 0,000095367649 | 0,000074896520 | 0,000034467820 | 0,000080153186 | 0,000084878608 |
| H214 | RECOARO TERME | Veneto | Vicenza | 0,000160264776 | 0,000082838822 | 0,000102098269 | 0,000081893982 | 0,000090512150 | 0,000155243492 | 0,000107394772 | 0,000163435393 | 0,000116030359 | 0,000128005095 |
| H361 | ROANA | Veneto | Vicenza | 0,000156491123 | 0,000063187121 | 0,000077982853 | 0,000126802763 | 0,000000000000 | 0,000191834879 | 0,000059335987 | 0,000013294150 | 0,000110606559 | 0,000104925075 |
| H512 | ROMANO D'EZZELINO | Veneto | Vicenza | 0,000252290637 | 0,000172696867 | 0,000225646048 | 0,000187131899 | 0,000107724941 | 0,000222857197 | 0,000216389946 | 0,000414569430 | 0,000218831242 | 0,000229951087 |
| H580 | ROSSANO VENETO | Veneto | Vicenza | 0,000145316113 | 0,000099734560 | 0,000130616784 | 0,000100576854 | 0,000000000000 | 0,000128786476 | 0,000112402217 | 0,000216157270 | 0,000119509805 | 0,000126151315 |
| H556 | ROSA | Veneto | Vicenza | 0,000259621854 | 0,000178652679 | 0,000259135531 | 0,000204027100 | 0,000000000000 | 0,000227770373 | 0,000214397567 | 0,000337925864 | 0,000223186650 | 0,000229907648 |
| H594 | ROTZO | Veneto | Vicenza | 0,000032314010 | 0,000007682966 | 0,000021411693 | 0,000012900183 | 0,000005706880 | 0,000029760084 | 0,000006521311 | 0,000001376323 | 0,000017779849 | 0,000019491592 |
| F810 | SALCEDO | Veneto | Vicenza | 0,000033612444 | 0,000009346980 | 0,000013830391 | 0,000010816603 | 0,000000000000 | 0,000023906396 | 0,000012320383 | 0,000001716531 | 0,000016644282 | 0,000018688580 |
| I117 | SAN PIETRO MUSSOLINO | Veneto | Vicenza | 0,000042758589 | 0,000020225665 | 0,000043865732 | 0,000012726493 | 0,000000000000 | 0,000031196066 | 0,000020218561 | 0,000004418832 | 0,000025783788 | 0,000030364170 |
| I401 | SAN VITO DI LEGUZZANO | Veneto | Vicenza | 0,000075168221 | 0,000045948512 | 0,000043509903 | 0,000039926346 | 0,000000000000 | 0,000059304834 | 0,000048146140 | 0,000020379365 | 0,000049202741 | 0,000052456817 |
| H829 | SANDRIGO | Veneto | Vicenza | 0,000165710550 | 0,000146488485 | 0,000145746518 | 0,000089728645 | 0,000000000000 | 0,000136944885 | 0,000122777287 | 0,000022211524 | 0,000120958628 | 0,000131913826 |
| I353 | SANTORSO | Veneto | Vicenza | 0,000131651644 | 0,000068388946 | 0,000084201249 | 0,00006968963 | 0,000000000000 | 0,000093821408 | 0,000083493138 | 0,000143643941 | 0,000088452797 | 0,000095989133 |
| I425 | SARCEDO | Veneto | Vicenza | 0,000104535316 | 0,000061227658 | 0,000078480649 | 0,000050159818 | 0,000000000000 | 0,000088798054 | 0,000071635899 | 0,000016750390 | 0,000070220432 | 0,000077257516 |
| I430 | SAREGO | Veneto | Vicenza | 0,000116918448 | 0,000083701661 | 0,000126193419 | 0,000068651955 | 0,000000000000 | 0,000109204597 | 0,000084999348 | 0,000214977223 | 0,000097364300 | 0,000107436333 |
| I527 | SCHIAVON | Veneto | Vicenza | 0,000065939589 | 0,000034544787 | 0,000039028262 | 0,000039116795 | 0,000000000000 | 0,000050936333 | 0,000029546725 | 0,000026767972 | 0,000042186010 | 0,000043262662 |
| I531 | SCHIO | Veneto | Vicenza | 0,000672977455 | 0,000736751798 | 0,000573630674 | 0,000637161942 | 0,000439755507 | 0,000616067107 | 0,000740010319 | 0,000428774517 | 0,000641615299 | 0,000643177496 |
| I783 | SOLAGNA | Veneto | Vicenza | 0,000050197518 | 0,000023777562 | 0,000035503142 | 0,000042503980 | 0,000000000000 | 0,000047300079 | 0,000025064748 | 0,000003863710 | 0,000036779257 | 0,000034771075 |
| I867 | SOSSANO | Veneto | Vicenza | 0,000092080005 | 0,000053951879 | 0,000079899247 | 0,000060981192 | 0,000000000000 | 0,000080133531 | 0,000056421701 | 0,000009109292 | 0,000066594822 | 0,000068564033 |
| I879 | SOVIZZO | Veneto | Vicenza | 0,000138111495 | 0,000092202303 | 0,000111760038 | 0,000068058504 | 0,000018901597 | 0,000119214277 | 0,000095841886 | 0,000053260216 | 0,000097306893 | 0,000107566965 |
| L156 | TEZZE SUL BRENTA | Veneto | Vicenza | 0,000208759525 | 0,000162624907 | 0,000215090208 | 0,000174367043 | 0,000000000000 | 0,000198883486 | 0,000170304205 | 0,000041613394 | 0,000176993625 | 0,000177915006 |
| L157 | THIENE | Veneto | Vicenza | 0,000439622872 | 0,000537759751 | 0,000353624810 | 0,000445286922 | 0,000000000000 | 0,000370583280 | 0,000446805596 | 0,000821886512 | 0,000429806358 | 0,000424375915 |
| D717 | TONEZZA DEL CIMONE | Veneto | Vicenza | 0,000043200730 | 0,000011857944 | 0,000017003123 | 0,000021750548 | 0,000000000000 | 0,000039206811 | 0,000007086428 | 0,000001424616 | 0,000022946830 | 0,000023366475 |
| L248 | TORREBELVICINO | Veneto | Vicenza | 0,000116258757 | 0,000060642822 | 0,000099748978 | 0,000061769460 | 0,000046225312 | 0,000111067604 | 0,000088503449 | 0,000185845227 | 0,000091580046 | 0,000102037333 |
| L297 | TORRI DI QUARTESOLO | Veneto | Vicenza | 0,000288212027 | 0,000153459019 | 0,000167124445 | 0,000169386897 | 0,000095059416 | 0,000194861069 | 0,000181215391 | 0,000134777617 | 0,000192266165 | 0,000200292007 |
| L433 | TRISSINO | Veneto | Vicenza | 0,000168595029 | 0,000129230256 | 0,000145953468 | 0,000091092561 | 0,000000000000 | 0,000145157100 | 0,000121915912 | 0,000022818491 | 0,000121583476 | 0,000132279416 |
| M384 | VAL LIONA | Veneto | Vicenza | 0,000073529597 | 0,000039110111 | 0,000066132248 | 0,000033947929 | 0,000000000000 | 0,000067710258 | 0,000038477760 | 0,000090179690 | 0,000052004941 | 0,000058339179 |
| M423 | VALBRENTA | Veneto | Vicenza | 0,000132030691 | 0,000066665192 | 0,000097319019 | 0,000088054174 | 0,000000000000 | 0,000131657467 | 0,000075928590 | 0,000008522626 | 0,000093722672 | 0,000095711131 |
| L551 | VALDAGNO | Veneto | Vicenza | 0,000435959404 | 0,000304885974 | 0,000409065197 | 0,000383924894 | 0,000278504458 | 0,000409580797 | 0,000498754671 | 0,000312945240 | 0,000406543246 | 0,000414477561 |
| L554 | VALDASTICO | Veneto | Vicenza | 0,000041579140 | 0,000014658312 | 0,000031428510 | 0,000018628363 | 0,000000000000 | 0,000034640617 | 0,000018615508 | 0,000028042578 | 0,000026159277 | 0,000028801053 |
| L624 | VALLI DEL PASUBIO | Veneto | Vicenza | 0,000087248177 | 0,000041722790 | 0,000069112085 | 0,000037737080 | 0,000000000000 | 0,000090512074 | 0,000046654688 | 0,000007899371 | 0,000057048467 | 0,000063822728 |
| L723 | VELO D'ASTICO | Veneto | Vicenza | 0,000059970881 | 0,000024855961 | 0,000034853392 | 0,000024144196 | 0,000000000000 | 0,000050333203 | 0,000029939065 | 0,000013282847 | 0,000035389540 | 0,000039334306 |
| L840 | VICENZA | Veneto | Vicenza | 0,002085731494 | 0,003238947723 | 0,002776330988 | 0,002907345649 | 0,003175390712 | 0,002225732940 | 0,002887415347 | 0,003240904742 | 0,002690040969 | 0,002613812434 |
| L952 | VILLAGA | Veneto | Vicenza | 0,000052652917 | 0,000021200193 | 0,000040634387 | 0,000021441174 | 0,000000000000 | 0,000043321347 | 0,000022866316 | 0,000045862477 | 0,000033084074 | 0,000037168299 |
| M032 | VILLAVIERLA | Veneto | Vicenza | 0,000128700627 | 0,000076817934 | 0,000092320188 | 0,000063274189 | 0,000000000000 | 0,000099109661 | 0,000079791220 | 0,000157263399 | 0,000089140092 | 0,000098213620 |
| M145 | ZANÈ | Veneto | Vicenza | 0,000130930055 | 0,000083630277 | 0,000094725060 | 0,000089149620 | 0,000000000000 | 0,000107143081 | 0,000092506811 | 0,000016023626 | 0,000094553961 | 0,000096449756 |
| M170 | ZERMEGHEDO | Veneto | Vicenza | 0,000037179771 | 0,000025805328 | 0,000032522571 | 0,000014416584 | 0,000000000000 | 0,000024341393 | 0,000014726123 | 0,000004217198 | 0,000022364622 | 0,000025152723 |
| M194 | ZOVENCEDO | Veneto | Vicenza | 0,000028093618 | 0,000009319363 | 0,000016402921 | 0,000007248632 | 0,000000000000 | 0,000020218104 | 0,000008169471 | 0,000002242559 | 0,000013910105 | 0,000016246890 |
| M199 | ZUGLIANO | Veneto | Vicenza | 0,000125430080 | 0,000082825510 | 0,000106519673 | 0,000073989414 | 0,000026558381 | 0,000111156611 | 0,000094932579 | 0,000018451946 | 0,000092848308 | 0,000099463839 |





Presidenza del Consiglio dei Ministri

Conferenza Stato-città ed autonomie locali

Schema di decreto del Presidente del Consiglio dei Ministri recante l'adozione della nota metodologica relativa all'aggiornamento e alla revisione della metodologia per i fabbisogni standard dei comuni per l'anno 2024 ed il fabbisogno standard complessivo per ciascun comune delle regioni a statuto ordinario.

LA CONFERENZA STATO-CITTÀ ED AUTONOMIE LOCALI

Nella seduta del 17 ottobre 2024

VISTO l'articolo 6, comma 1, del decreto legislativo 26 novembre 2010, n. 216, il quale dispone, tra l'altro, che con uno o più decreti del Presidente del Consiglio dei Ministri, previa deliberazione del Consiglio dei Ministri e sentita la Conferenza Stato-città ed autonomie locali, siano adottati, anche separatamente, la nota metodologica relativa alla procedura di calcolo dei fabbisogni standard e il fabbisogno standard per ciascun comune e provincia e che, nel caso di adozione della nota metodologica relativa alla procedura di calcolo, decorsi quindici giorni dalla trasmissione alla Conferenza, lo schema di decreto del Presidente del Consiglio dei Ministri sia comunque trasmesso alle Camere, ai fini dell'espressione del parere da parte della Commissione parlamentare per l'attuazione del federalismo fiscale e da parte delle Commissioni parlamentari competenti per le conseguenze di carattere finanziario;

VISTO l'articolo 5, comma 1, lettera e) del medesimo decreto legislativo n. 216 del 2010, il quale, tra l'altro, dispone che le metodologie occorrenti alla individuazione dei fabbisogni standard e le elaborazioni relative alla determinazione dei fabbisogni standard siano sottoposte alla Commissione tecnica per i fabbisogni standard, istituita ai sensi dell'articolo 1, comma 29, della legge 28 dicembre 2015, n. 208, anche separatamente, per l'approvazione;

CONSIDERATO che la nota metodologica recante "*Aggiornamento e revisione della metodologia dei fabbisogni standard dei comuni per il 2024*", predisposta dalla Società Soluzioni per il sistema economico-Sose S.p.A. (ora incorporata in Sogei S.p.A.), è stata approvata, all'unanimità, dalla Commissione tecnica per i fabbisogni standard nella seduta del 23 ottobre 2023;

VISTA la nota del 2 ottobre 2024, con la quale la Presidenza del Consiglio dei Ministri - Dipartimento per il coordinamento amministrativo ha trasmesso lo schema di decreto del Presidente del Consiglio dei Ministri recante l'adozione della nota metodologica relativa all'aggiornamento e alla revisione della metodologia per i fabbisogni standard dei comuni per l'anno 2024 ed il fabbisogno standard complessivo per ciascun comune delle regioni a statuto ordinario, approvato in via preliminare nella seduta del Consiglio dei Ministri del 27 settembre 2024;



Presidenza del Consiglio dei Ministri

Conferenza Stato-città ed autonomie locali

TENUTO CONTO che l'ANCI, nella riunione tecnica del 4 ottobre 2024, ha confermato l'assenso tecnico sul provvedimento, già espresso nella citata seduta della Commissione tecnica per i fabbisogni standard del 23 ottobre 2023;

RILEVATO che nell'odierna seduta della Conferenza Stato-città ed autonomie locali, l'ANCI ha espresso parere favorevole, con le osservazioni esplicitate nel documento pervenuto in data odierna. In particolare, l'ANCI ha sottolineato il nuovo peso attribuito alle Funzioni generali di amministrazione, gestione e controllo nella determinazione del coefficiente di riparto dei fabbisogni, evidenziando, tuttavia, che le attuali metodologie dei fabbisogni standard e della determinazione del Fondo di solidarietà comunale non permettono di tener conto dell'evoluzione del contesto economico, fortemente influenzato dall'inflazione e dalla crescita di oneri incompressibili, quali quelli per il personale. L'ANCI ha, altresì, rappresentato che non sono state adeguatamente considerate le dinamiche demografiche che penalizzano, in particolare, i comuni di piccola dimensione situati nelle aree interne soggette a spopolamento e che è, pertanto, necessario ed urgente rivedere le metodologie dei fabbisogni standard al fine di garantire una distribuzione più equa e una misura più adeguata delle risorse del Fondo di solidarietà comunale, che rimangono invece invariate in assenza di un adeguato contributo verticale;

RILEVATO che l'UPI, nel condividere le osservazioni di ANCI, ha espresso parere favorevole;

ESPRIME PARERE FAVOREVOLE

ai sensi dell'articolo 6, comma 1, del decreto legislativo 26 novembre 2010, n. 216, sullo schema di decreto del Presidente del Consiglio dei Ministri recante l'adozione della nota metodologica relativa all'aggiornamento e alla revisione della metodologia per i fabbisogni standard dei comuni per l'anno 2024 e il fabbisogno standard complessivo per ciascun comune delle regioni a statuto ordinario.

Il Segretario

Anna Lucia Esposito



Il Ministro dell'Interno

Matteo Piantedosi



COMMISSIONE TECNICA PER I FABBISOGNI STANDARD

VERBALE N. 108

Il giorno 23 del mese di ottobre dell'anno 2023 alle ore 15:00 in modalità di videoconferenza, si è riunita, a seguito di regolare convocazione, la Commissione tecnica per i fabbisogni standard.

Alla riunione sono presenti i seguenti componenti effettivi:

La Presidente (la prof. Elena D'Orlando), il dott. Salvatore Bilardo (MEF- RGS), Dott. Antonio Colaianni (Min-Interno); dott.ssa Maria Teresa Monteduro (MEF- Dip. Finanze); dott. Andrea Ferri (ANCI); dott. Antonello Turturiello (Regione Lombardia), dott.ssa Antonietta Mastrocola (Regioni), Prof. Andrea Giovanardi (PCM- Dip. affari regionali e autonomie), Dott. Piero Antonelli (UPI); Angela Adduce (MEF-RGS).

i seguenti membri supplenti:

dott. Massimo Zeppieri (MEF-RGS), dott.ssa Lucia Minervini e dott. Pierlorenzo Campa (Affari europei, sud e politiche di coesione e il PNRR), dott. Antonio Strusi (Regione Veneto), Dott. Massimo Tatarelli (Ministero dell'Interno).

e i seguenti membri invitati:

il dott. Marco Stradiotto, la dott.ssa Larysa Minzyuk, dott. Roberto Maria Dispotico, dott.ssa Cristina Equizzi, dott. Marco Mastracci (SOSE), prof. Francesco Porcelli (Università di Bari), dott. Cesare Vignocchi (ref ricerche), dott.ssa Nicoletta Barabaschi, dott. Danilo Ballanti (IFEL), dott.ssa Antonietta Fortini (MEF-RGS), dott.ssa Anna Maria Ustino, dott. Marco Carotenuto (MEF -Dip. Finanze), dott.ssa Anna Lucia Esposito (PCM-Conferenza Stato-Città).

Aprire la seduta la Presidente, la prof.ssa D'Orlando, che dà inizio ai lavori seguendo i punti indicati all'ordine del giorno.

1) Approvazione dell'ordine del giorno

La Presidente propone di inserire al punto 5 dell'odg l'avvio della discussione su FSC 2024 come era stato concordato nella precedente riunione nella quale era stato rinviato. Pertanto, il nuovo ordine del giorno è il seguente:

1. Approvazione dell'ordine del giorno;
2. Comunicazioni;
3. Approvazione dei fabbisogni standard ai sensi dell'articolo 1, comma 449 lettera c) della legge n. 232 del 2016;
4. Approvazione delle capacità fiscali ai sensi dell'articolo 1, comma 449 lettera c) della legge n. 232 del 2016;

5. Avvio discussione su FSC 2024;
6. Varie ed eventuali.

Non essendovi obiezioni da parte dei componenti, l'ordine del giorno così integrato è approvato all'unanimità.

2) Comunicazioni

Non essendovi comunicazioni, né da parte della Presidente, né da parte dei componenti, si procede alla trattazione del successivo punto all'ordine del giorno.

3) **Approvazione dei fabbisogni standard ai sensi dell'articolo 1, comma 449 lettera c) della legge n. 232 del 2016**

La **Presidente** osserva che la nota metodologica e la proposta emendativa da parte dei rappresentanti dell'IFEL sono state tempestivamente inviate ai membri della Commissione. Prima di procedere all'approvazione dei fabbisogni, lascia la parola ai rappresentanti di SOSE per l'illustrazione degli aspetti tecnici.

Interviene il **dott. Stradiotto** rappresentando che la proposta emendativa propone di inserire all'interno della nota metodologica il termine fabbisogno monetario. Esprime notevoli perplessità al riguardo in quanto si è sempre ragionato per i fabbisogni in termini di coefficienti di riparto. Pertanto, esprime parere tecnico contrario anche perché la proposta emendativa evidenzerebbe, in modo improprio, la necessità di maggiori risorse per la funzione affari generali.

Interviene il **dott. Bilardo** ricordando che la procedura per l'aggiornamento e la revisione dei fabbisogni standard, come anche quella delle note metodologiche, sono verificate dal dipartimento della Ragioneria Generale dello Stato. La proposta emendativa fa desumere un maggior fabbisogno finanziario in presenza del quale non si può procedere alla bollinatura poiché suscettibile di creare oneri a carico della finanza pubblica.

Sulle obiezioni interviene il **dott. Ferri**, sottolineando che la definizione di fabbisogni è vaga e che questa si modifica a secondo della presenza o meno di risorse aggiuntive, come è accaduto con la revisione della funzione Servizi sociali, che è risultata funzionale all'incremento di risorse contestualmente adottato dal 2021. Per quanto riguarda la funzione affari generali, si è voluto segnalare, nella proposta emendativa, che il suo aumento di peso evidenzia un aumento di fabbisogno e a questo aumento non si può reagire riducendo

il peso delle altre funzioni. Senza la proposta emendativa, i rappresentanti dell'ANCI e dell'IFEL non sono intenzionati ad approvare la nota metodologica dei FaS.

La **Presidente** sintetizza quanto emerso dalla discussione. Le sembra che le considerazioni del dott. Ferri siano ragionevoli e che possano essere condivise in astratto. Tuttavia, quello che la Commissione è chiamata a fare nella seduta odierna è approvare dei coefficienti di riparto che andranno ad incidere sulla distribuzione di risorse già predeterminate.

Interviene il **prof. Porcelli**, osserva che il sistema dei fabbisogni standard non è un sistema vacuo solo perché non attribuisce risorse ulteriori in quanto i coefficienti di riparto che derivano dalla stima dei fabbisogni standard vengono usati per ripartire un fondo chiuso, così come previsto dalla normativa vigente. La stima dei fabbisogni standard non segue un approccio di tipo bottom up, ma si basa sulle entrate comunali, alle quali si aggiungono risorse statali definite in base ai vincoli generali di finanza pubblica. Per costruzione, quindi, l'aggiornamento dei fabbisogni standard, dovuto ad esempio ad alcuni cambiamenti metodologici, non segnala necessariamente la necessità di risorse aggiuntive. Tale aumento potrebbe essere associato a maggiori risorse se quel fabbisogno, tradotto in euro, mettesse in risalto nuove attività che non sono finanziate. Per evidenziare un eventuale sottofinanziamento, bisognerebbe seguire il ragionamento che era stato fatto per i servizi sociali comunali nel 2020 dove era stata evidenziata la necessità di risorse aggiuntive nell'ambito degli obiettivi di servizio. Bisognerebbe, quindi, confrontare la spesa storica e il fabbisogno monetario per evidenziare la necessità di maggiori risorse. Nel caso in oggetto, la nota metodologica non contiene nessuno di questi elementi, ma solo un aumento di peso, circostanza che si è verificata fisiologicamente in tutti gli aggiornamenti passati e che, in ogni caso, non ha mai dato adito a modifiche delle risorse complessive da perequare, perché a fronte dell'aumento di peso di una funzione altre vedono una riduzione.

Sulla questione, interviene il **dott. Ballanti** osservando che, storicamente, i fabbisogni standard sono stati rappresentati sempre in termini di coefficienti di riparto in nota metodologica. Osserva che i pesi delle funzioni non sono calcolati sulla spesa storica, ma sulla base del fabbisogno stimato e questo non è stato mai discusso e analizzato, in particolare sugli effetti della sterilizzazione e della normalizzazione delle variabili in fase di applicazione della metodologia. Se i pesi delle funzioni sono i fabbisogni standard stimati, questi fabbisogni vanno riportati in nota metodologica per una questione di trasparenza. Inoltre, il peso basato sul fabbisogno standard stimato è, a detta del dott. Ballanti, un errore metodologico, perché il fabbisogno standard monetario complessivo di una funzione potrebbe essere fortemente distorto a causa degli effetti della sterilizzazione e della normalizzazione delle variabili in fase di applicazione della metodologia.

Interviene il **prof. Giovanardi**, osservando che l'obiettivo della seduta è approvare dei coefficienti di riparto per ripartire delle risorse che sono date, quindi, all'interno del documento da approvare, non deve

apparire la necessità di maggiori risorse. Ad occuparsi delle eventuali maggiori risorse dovrebbe essere la politica. Ritiene che il confronto si stia tenendo in una sede non propria. Inoltre, rappresenta che nelle sedute precedenti era emerso il problema dell'uso del client che prendeva a riferimento le unità immobiliari, si è arrivati ad un compromesso su questo problema e adesso emerge il problema dell'emendamento e l'errore metodologico osservato dal dott. Ballanti. Se si procede in questa direzione, emergeranno ulteriori problemi. Crede, inoltre, che all'interno della Commissione si stia sviluppando un conflitto non solo tecnico, ma anche di tipo politico.

Interviene il **prof. Porcelli** osservando che il fatto che i pesi sono basati sul fabbisogno standard stimato fu deciso dalla COPAFF nel dicembre 2013, come risulta dalla nota metodologica riepilogativa prodotta a suo tempo. Il coefficiente di riparto finale risulta, quindi, dato dalla somma dei fabbisogni standard di tutte le funzioni rapportato al fabbisogno complessivo. Rappresenta che usare la spesa storica risulta non corretto e rinvia al contenuto della nota metodologica della COPAFF che avrà cura di far avere alla Presidente e ai membri della Commissione.

Sul punto interviene il **dott. Stradiotto**, rappresentando che per la funzione affari generali, l'uso del driver di riferimento che considera le unità immobiliari e il nuovo peso per la medesima funzione sarebbero stati, per i rappresentanti di SOSE, l'ideale. I rappresentanti dell'IFEL hanno preferito che il driver di riferimento fosse la popolazione e sono convinti che, da quando vi è stata l'attribuzione di risorse aggiuntive per la funzione sociale, i fabbisogni servono per attribuire maggiori risorse. Quindi concorda con il prof. Giovanardi che il problema è diventato di tipo politico e non è, pertanto, corretto caricare sulle questioni di natura tecnica questioni che hanno natura politica.

Interviene il **dott. Vignocchi**, osservando che il meccanismo di ponderazione poteva essere basato sui fabbisogni standard o sulla spesa storica. Dal momento che si sono presi a riferimento i fabbisogni per la ponderazione, questo deve essere esplicitato all'interno della nota metodologica. Chiede, inoltre, una tabella che faccia vedere cosa succede ai fabbisogni quando si modifica il peso della funzione affari generali e ritiene che occorra aver chiaro che non si è in presenza di un usuale aggiornamento dei pesi quanto del fatto che ci si è accorti che un peso del 70% non era corretto e che la convenzione usata era impropria. Per quanto riguarda la scelta della popolazione di riferimento come driver, non accetta che si pensi che i rappresentanti di SOSE hanno accontentato quelli dell'IFEL rispetto a tale scelta. Quanto illustrato circa gli immobili classificati come pertinenze, mostra inequivocabilmente l'inconsistenza e la debolezza della scelta alternativa. In altri termini la grandezza rappresentata dagli immobili non costituisce una metrica solida su cui basare la ripartizione di una funzione così importante come quella delle Funzioni generali.

Il **dott. Ballanti** interviene per proporre delle modifiche all'emendamento e arrivare ad una soluzione condivisa. Se il problema riguardasse l'uso del termine fabbisogno standard monetario, questo si potrebbe

sostituire con il termine valore atteso della funzione. Inoltre, all'interno della proposta emendativa, è anche presente una proiezione del peso della funzione affari generali che non fa giungere il peso immediatamente al 90%. Questo eviterebbe la brusca redistribuzione delle risorse.

La **Presidente** osserva che, per i tempi previsti della legge, non è questa la sede per mettere in discussione opzioni metodologiche di fondo convenute dieci anni or sono e, sinora, mai contestate o disattese. Auspica che, in futuro, i rappresentanti dell'IFEL e quelli di SOSE trovino il modo di confrontarsi sul tema e di proporre alla Commissione eventuali innovazioni metodologiche condivise. Nel frattempo, sollecita una sintesi sugli specifici profili oggi in discussione.

Il **dott. Stradiotto** interviene per mostrare ai componenti della Commissione le parti della proposta emendativa che andrebbero eliminate o modificate per giungere ad una soluzione condivisa. Occorre eliminare le parti dove si riporta che emerge un maggiore fabbisogno monetario per la funzione affari generali. Bisognerebbe rivedere anche la tabella A dell'emendamento. Infine, si dovrebbe anche riportare come è calcolata la spesa storica di riferimento. Con tali riformulazioni, i rappresentanti di SOSE non avrebbero difficoltà a dare il proprio assenso tecnico all'emendamento. Procedo pertanto ad inviare, seduta stante, la proposta di modifica alla dott.ssa Ustino e ai commissari.

Secondo il **dott. Vignocchi** inserire il riferimento alla spesa storica nella tabella, rende quest'ultima di difficile comprensione e non arricchisce la nota. Inoltre, sostituire il termine "valore di fabbisogno ottenuto" con "fabbisogno teorico" rende la dicitura ancora più astratta.

Il **prof. Porcelli** osserva che la definizione di fabbisogno standard teorico non è un termine nuovo, ma ampiamente presente nelle note metodologiche dei fabbisogni standard.

Il **dott. Ferri** osserva che i comuni hanno già perso circa 4 miliardi di euro in 20 mesi per effetto della dinamica dei prezzi e che i rappresentanti dell'IFEL non saranno mai concordi con il meccanismo orizzontale del finanziamento dei comuni all'interno di un fondo chiuso, che appare distante dallo schema costituzionale e sempre più inappropriato ed inefficiente in condizioni di contesto instabili. Concorda, tuttavia, con le modifiche proposte dal dott. Stradiotto sulla proposta emendativa, in quanto consente di dare almeno parziale evidenza del problema posto, e quindi esprime voto favorevole.

Anche il **dott. Bilardo** esprime voto favorevole sulla proposta emendativa così come modificata e in cui si rappresenta che il nuovo peso della funzione affari generali incide solo sul riparto.

La **Presidente** chiede se ci sono interventi dissenzienti rispetto all'emendamento riformulato. Non essendovi ulteriori interventi, porta in approvazione la nota metodologica sui fabbisogni standard con l'emendamento riformulato.

La Presidente chiede se vi sono contrari e/o astenuti; non essendovene la nota è approvata all'unanimità.

4) Approvazione delle capacità fiscali ai sensi dell'articolo 1, comma 449 lettera c) della legge n. 232 del 2016

La **Presidente** dà la parola al dott. Carotenuto per l'illustrazione delle slides sulla stima della capacità fiscale 2024 dei Comuni delle RSO (slides allegate).

Interviene il **dott. Carotenuto** rappresentando che, rispetto a quanto illustrato nella precedente seduta della Commissione, sono intervenute delle modifiche sulla stima dei proventi da mensa e quindi sulla nota metodologica. I proventi da mensa si stimano attraverso l'incidenza del fabbisogno da mensa sul totale dei fabbisogni standard ed essendo stata modificata la stima dei fabbisogni standard è stato necessario aggiornare anche la valutazione dei proventi da mensa. Il valore dei proventi da mensa è stimato in circa 310 milioni di euro mentre, come già anticipato la scorsa seduta non si aggiorna il calcolo della compartecipazione mediana: si ha una variazione di circa 4 milioni di euro di tale componente, rispetto alla stima della CF 2023. La nuova capacità fiscale 2024 senza rifiuti è pari a circa 19,1 miliardi di euro con una variazione positiva di circa 130 mila euro in più rispetto alla capacità fiscale utilizzata per il riparto del FSC 2023. Le variazioni dei coefficienti di riparto 2024-2023 della capacità fiscale sono contenute per il fatto che l'aggiornamento è a metodologia invariata.

La **Presidente** chiede se ci sono interventi.

Il **dott. Ferri** interviene osservando che questo aggiornamento della capacità fiscale riguarda solo i dati. I rappresentanti di IFEL danno l'assenso tecnico su quanto illustrato dal dott. Carotenuto.

La **Presidente** pone in approvazione la nota metodologica sull'aggiornamento a metodologia invariata della capacità fiscale 2024 dei comuni delle RSO.

Non essendovi contrari e/o astenuti, la nota è approvata all'unanimità.

5) Avvio discussione su FSC 2024

La **Presidente** dà la parola al dott. Carotenuto, che interviene illustrando le slides sul FSC 2024 (slides allegate). Il FSC 2024 viene ripartito per una quota pari al 42,5% sulla base delle risorse storiche, mentre per

una quota pari al 52,5 % sulla base alla differenza tra capacità fiscali e fabbisogni standard. Il target perequativo è al 75%, mentre la percentuale standard è al 70%. La dotazione finale del FSC 2024 è data dalla compensazione minori introiti IMU-TASI derivanti dalla modifiche normative, dall'introduzione di ulteriori quote compensative (rettifiche ristori IMU-TASI anni precedenti), dall'applicazione dei correttivi di cui ai commi 450 e 449 d-bis (25 milioni di euro) della legge n. 232/2016, dal riparto del contributo di 5,5 milioni di euro a favore dei comuni fino a 5000 abitanti, dal riparto del contributo di 345.923 milioni di euro finalizzato al finanziamento e allo sviluppo dei servizi sociali comunali, dal riparto del contributo di 560 milioni di euro (d-quater) e dallo storno dell'accantonamento per le correzioni puntuali (7 milioni di euro).

Si è ritenuto di scomporre l'effetto dei comuni che "guadagnano" e di quelli che "perdono" dopo l'applicazione dei correttivi e prima delle risorse attribuite per il potenziamento dei servizi sociali. Nel complesso per effetto dei criteri perequativi si spostano 150 milioni di euro tra gli enti interessati. In termini di variazioni pro-capite FSC 2023-2024, si nota che i comuni nelle classi dimensionali minori sono quelli che guadagnano, mentre i comuni grandi registrano una riduzione di risorse, seppur contenuta.

Sono state ipotizzate due soluzioni per ripartire i 560 milioni di euro, ovvero delle risorse aggiuntive previste dalla lettera d-quater), da proporre ai componenti della Commissione: la prima (ipotesi A) prevede il riparto di tali risorse aggiuntive prima delle risorse previste per il sociale, mentre la seconda (ipotesi B) prevede di calcolare il riparto delle stesse risorse aggiuntive dopo l'attribuzione delle risorse previste per il sociale, in maniera analoga a quanto fatto l'anno scorso. La differenza tra le due ipotesi è che l'ipotesi B attribuisce una quota maggiore (circa 27 milioni) a ristoro del taglio del decreto-legge n. 66/2014. Per quanto riguarda le risorse attribuite alle RSS, queste vanno solo a riduzione delle risorse previste dal D.L. n. 66/2014.

Il **dott. Ferri** osserva che si stanno tralasciando le rettifiche puntuali e chiede se si ritiene possibile lavorare separatamente sul fondo accantonato 2023 e reintegrare poi sul fondo 2025 le variazioni disposte, auspicando questa soluzione. Infine, segnala che le risorse attribuite per il potenziamento dei servizi sociali aiutano a diminuire la differenza di 27 milioni di euro circa per la variazione della dotazione finale FSC 2023 con il FSC 2024. Pertanto, caldeggia per l'ipotesi B mostrata. Un'ulteriore ipotesi è poi quella che deciderà il Parlamento in merito alla segregazione dei fondi incentivanti, segregazione che partirà dall'anno 2025 che sarà quindi un anno molto critico. Tuttavia, sotto il profilo pratico sembra che, nell'ambito di questo processo di segregazione, il Governo abbia deciso di trattare i fondi per il potenziamento dei servizi sociali allo stesso modo di quelli per gli asili nido e per il trasporto degli studenti disabili. Questo elemento appare critico. E' Infatti noto che le risorse per il sociale sono attribuite, in base ai nuovi coefficienti del sociale e con finalità di equalizzazione dei servizi, a tutti i comuni, non solo a quelli considerati in carenza di servizio.

Segnala che portare fuori dal FSC le risorse attribuite per il sociale costituisce una questione molto delicata per gli equilibri complessivi del FSC. Tale questione andrà anche ad influire la scelta tra le ipotesi A e B, proposte dal dott. Carotenuto. Da quando si è pronunciata la Corte costituzionale con la sentenza n. 71 del 2023, il dott. Ferri fa presente di aver richiamato più volte in CTFS che le risorse per il potenziamento dei servizi sociali funzionano in maniera diversa rispetto a quelle per il potenziamento del servizio asili nido e del trasporto scolastico alunni con disabilità e meriterebbero pertanto un trattamento specifico.

Interviene il **dott. Bilardo** che, nel comprendere le preoccupazioni del dott. Ferri, segnala che la discussione sulle risorse del sociale potrà essere adeguatamente affrontata in sede parlamentare, e per ora, la scelta è di trattare tali risorse alla stregua di quelle attribuite per il potenziamento del servizio asili nido e di quello per il trasporto scolastico alunni con disabilità.

Sulla questione interviene il **dott. Stradiotto**, osservando che, già a partire dal 2024, si potrebbero togliere le risorse del sociale dal FSC dal momento che i correttivi e le risorse a reintegro del taglio disposto dal decreto-legge n.66 del 2014 permettono di non produrre traumi finanziari per i comuni nel prossimo anno.

La **Presidente** chiede al dott. Ferri, qualora intendesse preannunciare un voto non favorevole dell'ANCI sulla delibera che verrà messa all'ordine del giorno nella prossima seduta della Commissione, di chiarire le sue motivazioni.

Il **dott. Ferri** replica facendo presente le seguenti ragioni.

Una prima motivazione è contenuta nella discussione fatta in relazione all'aggiornamento dei fabbisogni della funzione affari generali, e cioè che il meccanismo perequativo attuale si regge unicamente sulle risorse aggiuntive, pari a circa 560 milioni di euro, messe a disposizione dal sistema comunale per effetto del progressivo reintegro (dal 2020 al 2024) delle risorse a suo tempo tagliate con il dl n.66/2014, come indicato dalla norma che disciplina il FSC (in particolare, lett. d-quater), co. 449, art. 1, l. 232/2016). Tale verticalizzazione impropria dell'FSC ha permesso al sistema stesso di funzionare: non si può risolvere il tema della verticalità senza le risorse aggiuntive! Nella situazione attuale, appare più conveniente usare i 27 milioni di euro in più a copertura del taglio disposto dal D.L. 66/2014, ma nel merito questo utilizzo sarebbe sbagliato dal momento che non i fondi del sociale sono sì correlati agli obiettivi di servizio, ma sono effettivamente vincolati solo per quella parte dei comuni con spesa inferiore al valore monetario dei fabbisogni standard dei servizi sociali.. Questo perché di fatto lo schema di incentivazione monitorato sul sociale agisce virtualmente per tutti, ma vincola solo una parte degli enti. Pertanto, per considerare le risorse del sociale vincolate si dovrebbe trovare per tutti un vincolo preciso. Quindi ritiene che al momento tali risorse non sono da considerare del tutto vincolate come quelle degli asili nido, e la situazione va affrontata con molta attenzione.

La **Presidente** prende atto.

6) Varie ed eventuali

La **Presidente** propone di riflettere sull'opportunità di individuare, ove possibile, un cronoprogramma dei lavori della Commissione in modo da calendarizzare le riunioni e rendere, per tempo, edotti i membri della stessa. La Presidente toglie, poi, la seduta alle ore 17:30.