

**N. 243**

**ATTO DEL GOVERNO**  
**SOTTOPOSTO A PARERE PARLAMENTARE**

Schema di decreto del Presidente del Consiglio dei ministri recante la rideterminazione delle risorse da attribuire dallo Stato alla regione Liguria a seguito delle modifiche intervenute nella classificazione della rete stradale di interesse nazionale

*(Parere ai sensi dell'articolo 7, comma 2, della legge 15 marzo 1997, n. 59)*

---

**(Trasmesso alla Presidenza del Senato il 20 luglio 2010)**

---



*Il Ministro  
per i rapporti con il Parlamento*

DRP/I/ – XVI D 142/10

Roma 20 LUG. 2010

*Caro Presidente,*

Le trasmetto lo schema di decreto del Presidente del Consiglio dei Ministri ai sensi dell'art. 7 comma 2, della legge 15 marzo 1997, n. 59, recante la rideterminazione delle risorse da attribuire dallo Stato alla Regione Liguria a seguito delle modifiche intervenute nella classificazione della Rete stradale di interesse nazionale.

*Luigi*

-----  
Sen.  
Renato Giuseppe SCHIFANI  
Presidente del  
Senato della Repubblica  
R O M A



20 LUG. 2010



*Presidenza del Consiglio dei Ministri*

UFFICIO PER IL FEDERALISMO AMMINISTRATIVO

Roma, 16 luglio 2010

### **RELAZIONE ILLUSTRATIVA**

Schema di D.P.C.M., ai sensi dell'art. 7 della legge 15 marzo 1997, n.59, recante la rideterminazione delle risorse da attribuire dallo Stato alla regione Liguria a seguito delle modifiche intervenute nella classificazione della rete stradale di interesse nazionale

Lo schema di decreto del Presidente del Consiglio in oggetto fa seguito al D.P.C.M. 16 dicembre 2008 con cui è stata modificata la rete stradale di interesse nazionale ricadente nella regione Liguria a seguito del Protocollo d'intesa sottoscritto il 10 marzo 2008 tra il Ministro delle infrastrutture, il Presidente della Regione Liguria, il Presidente dell'ANAS e i Presidenti o Assessori delegati delle Province di La Spezia, Genova, Savona e Imperia. In particolare con il citato provvedimento sono stati riclassificati come strade statali alcuni tratti di viabilità, oggetto a suo tempo di conferimento ai sensi del decreto legislativo 112/98. La riclassifica derivava, tra l'altro, dall'esigenza di ripristino, a carico dell'ANAS, di un tratto della strada statale Aurelia interessato da una frana.

Il D.P.C.M. 16 dicembre 2008 stabiliva in particolare, ai fini del perfezionamento del passaggio di competenze a seguito della nuova classificazione, all'art. 2, commi 1° e 2°, che con successivo decreto del Presidente del Consiglio dei Ministri (schema in oggetto), ai sensi dell'art. 7 della legge 15 marzo 1997, n. 59, si provvede, in relazione ai chilometri di strade trasferite a seguito della nuova definizione della rete stradale di interesse nazionale e di quella di interesse regionale, alla conseguente rideterminazione delle risorse da attribuire dallo Stato alla Regione e alle province stabilite nella tabella A annessa al decreto del Presidente del Consiglio dei Ministri 13 novembre 2000 e all'attribuzione degli eventuali connessi beni strumentali, con i criteri e le modalità delineati nel decreto del Presidente del Consiglio dei Ministri 12 ottobre 2000.

Con il provvedimento in esame si rideterminano quindi le risorse da trasferire annualmente alla regione (spese in conto capitale e per la manutenzione straordinaria) e alle province interessate (spese per la manutenzione ordinaria).

I criteri di calcolo per la rideterminazione delle risorse economiche complessive da trasferire sono stati definiti, in coerenza con la normativa di riferimento, nell'ambito delle attività del tavolo tecnico istituito presso l'Ufficio per il Federalismo Amministrativo per l'elaborazione di un

precedente analogo provvedimento, e sono stati concordati con la regione, il Ministero delle infrastrutture e dei trasporti, il Ministero dell'economia e il Ministero dell'interno. Il nuovo riparto dei trasferimenti indiretti a favore delle province è stato invece definito dalla regione Liguria.

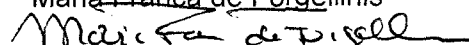
Con lo stesso provvedimento si individuano anche – sulla base di un elenco concordato tra la regione e l'ANAS – i beni immobili (magazzini e case cantoniere) che vengono riconsegnati all'amministrazione statale in quanto connessi ai tratti di strada riclassificati.

Si provvede infine ad apportare alcune rettifiche alla classificazione della rete regionale richieste dalla regione Liguria.

Sullo schema di decreto sono stati acquisiti i pareri favorevoli del Ministero dell'economia e delle Finanze (Ragioneria Generale e Agenzia del demanio), del Ministero dell'interno, del Ministero delle infrastrutture e dei trasporti, dell'ANAS, del Dipartimento della funzione pubblica, della Regione Liguria e dell'UPI.

In data 8 luglio 2010 è stata, infine, acquisito il parere favorevole della Conferenza Unificata.

IL DIRETTORE DELL'UFFICIO  
Maria Franca de Forgellinis



SCHEMA DI D.P.C.M., AI SENSI DELL'ART. 7 DELLA LEGGE 15 MARZO 1997, n.59, RECANTE LA RIDETERMINAZIONE DELLE RISORSE DA ATTRIBUIRE DALLO STATO ALLA REGIONE LIGURIA A SEGUITO DELLE MODIFICHE INTERVENUTE NELLA CLASSIFICAZIONE DELLA RETE STRADALE DI INTERESSE NAZIONALE

**Vista** la legge 15 marzo 1997, n. 59, e successive modifiche ed integrazioni, recante delega al Governo per il conferimento di funzioni e compiti alle regioni e agli enti locali, per la riforma della pubblica amministrazione e per la semplificazione amministrativa e successive modifiche ed integrazioni;

**Visto** il decreto legislativo 31 marzo 1998, n.112, recante conferimento di funzioni e compiti amministrativi dello Stato alle regioni ed agli enti locali, in attuazione del capo I della citata legge n. 59/1997;

**Visti**, in particolare, gli articoli 98, 99 e 101 del citato decreto legislativo n. 112/1998;

**Visto** il decreto legislativo 29 ottobre 1999, n. 461, con cui è stata individuata la rete autostradale e stradale nazionale a norma dell'art. 98, comma 2, del citato decreto legislativo n. 112/1998;

**Visto** il decreto del Presidente del Consiglio dei Ministri 21 febbraio 2000, recante "Individuazione e trasferimento, ai sensi dell'art. 101, comma 1, del decreto legislativo 31 marzo 1998, n.112, delle strade non comprese nella rete stradale e autostradale nazionale";

**Visto** il decreto del Presidente del Consiglio dei Ministri 12 ottobre 2000 con il quale sono stati individuati i beni e le risorse finanziarie, umane, strumentali ed organizzative da trasferire alle regioni ed agli enti locali per l'esercizio delle funzioni e dei compiti amministrativi di cui agli articoli 99 e 101 del decreto legislativo 31 marzo 1998, n.112, in materia di viabilità;

**Visto** il decreto del Presidente del Consiglio dei Ministri 13 novembre 2000 recante i criteri di ripartizione e la ripartizione tra le regioni e gli enti locali delle risorse finanziarie, umane e strumentali per l'esercizio delle funzioni conferite dal decreto legislativo 31 marzo 1998, n.112, in materia di viabilità;

**Visto** il decreto del Presidente del Consiglio dei Ministri 22 dicembre 2000 recante "Trasferimento dei beni e delle risorse finanziarie, umane, strumentali e organizzative per l'esercizio delle funzioni conferite dal decreto legislativo 31 marzo 1998, n.112, alla regione Liguria e agli enti locali della regione";

**Visto** il Protocollo d'intesa, sottoscritto il 10 marzo 2008, tra il Ministro delle infrastrutture, il Presidente della Regione Liguria, il Presidente dell'ANAS e i rappresentanti delle Province di La Spezia, Genova, Savona e Imperia per riclassificare come strade statali alcuni tratti di viabilità ricadenti nel territorio della Regione Liguria;

**Visto** il decreto del Presidente del Consiglio dei Ministri 16 dicembre 2008 con il quale sono state modificate le tabelle di individuazione della rete stradale di interesse nazionale, già individuata con il decreto legislativo 29 ottobre 1999, n. 461, e della rete stradale d'interesse regionale di cui al decreto del Presidente del Consiglio dei Ministri 21 febbraio 2000;

**Visto** il documento di sintesi finale del Tavolo tecnico, istituito tra le sopra citate amministrazioni per l'attuazione del Protocollo d'intesa 10 ottobre 2008, trasmesso dal Ministero delle infrastrutture e dei trasporti in data 27 febbraio 2009;

**Viste** le note 19 maggio 2009, 15 giugno 2009 e 3 settembre 2009 della Regione Liguria con cui si comunicano la nuova ripartizione delle competenze e delle risorse a seguito delle modifiche disposte con il citato decreto del 16 dicembre 2008 e si richiede, altresì, di procedere ad una rettifica della tabella di individuazione della rete stradale di interesse regionale;

**Considerato** che occorre provvedere, ai sensi dell'art. 2, comma 1° e 2°, del decreto del Presidente del Consiglio dei Ministri 16 dicembre 2008 alla conseguente rideterminazione delle risorse da attribuire dallo Stato alla regione secondo i criteri e le modalità definite al comma 3 del medesimo articolo e con i criteri di cui al decreto del Presidente del Consiglio dei Ministri 12 ottobre 2000;

**Sentita** la regione interessata;

**Acquisito** in data 8 luglio 2010 il parere della Conferenza unificata Stato, regioni, città e autonomie locali di cui al decreto legislativo 28 agosto 1997, n. 281;

**Acquisito** il parere della Commissione parlamentare per la semplificazione della legislazione ai sensi all'art. 7, comma 2, della legge 15 marzo 1997, n. 59;

**Sentiti** il Ministro delle infrastrutture e dei trasporti, il Ministro dell'economia e delle finanze, il Ministro dell'interno ed il Ministro per pubblica amministrazione e l'innovazione;

**Visto** il decreto del Presidente del Consiglio dei Ministri del 13 giugno 2008 recante delega al Ministro per i rapporti con le regioni, all'art. 2, lettera d), per la definizione delle iniziative inerenti all'attuazione del capo I della legge 15 marzo 1997, n. 59, e agli adempimenti ad esso conseguenti, con particolare riferimento al decreto legislativo 31 marzo 1998, n.112;

## DECRETA

### art. 1

(Trasferimento di beni)

1. Sono trasferiti, entro il 1° giorno del secondo mese successivo alla pubblicazione del presente decreto nella Gazzetta Ufficiale, le strade ed i tronchi di strade interessati dalle modifiche apportate alle tabelle di individuazione della rete stradale nazionale e di interesse locale di cui al D.P.C.M. 16 dicembre 2008, con le rettifiche di cui al successivo articolo 3 del presente decreto, con le pertinenze e gli accessori relativi, nonché gli immobili di cui allegato elenco (all. 1) che forma parte integrante del presente provvedimento.

2. Per l'attribuzione dei beni di cui al presente decreto si applicano, in quanto compatibili, i criteri e le modalità contenuti nel decreto legislativo 29 ottobre 1999, n. 461, e successivi aggiornamenti, e nei decreti del Presidente del Consiglio dei Ministri 21 febbraio 2000 e 12 ottobre 2000 e successivi aggiornamenti.

### art. 2

(Risorse economiche)

1. La Tabella A e la Tabella E allegate al decreto del Presidente del Consiglio dei Ministri 22 dicembre 2000 recante "Trasferimento dei beni e delle risorse finanziarie, umane, strumentali e organizzative per l'esercizio delle funzioni conferite dal D.Lgs. 31 marzo 1998, n. 112, alla regione Liguria ed agli enti locali della regione" sono modificate, alle voci "manutenzione ordinaria" e "spese in conto capitale" in materia di viabilità, sulla base di quanto riportato nell'allegata tabella (all. 2) che forma parte integrante del presente provvedimento.

2. Con decorrenza dalla data del materiale trasferimento delle tratte stradali, oggetto del presente provvedimento, alla regione Liguria e alle province della medesima regione competono le risorse finanziarie corrispondenti, secondo i nuovi importi individuati nell'allegato 2 di cui al comma 1, mentre ad ANAS S.p.A. competono le somme residue non più oggetto di trasferimento ai suddetti enti.

3. Nel caso di decorrenza infrannuale, il rateo annuale sarà oggetto di compensazione diretta tra ANAS, la regione Liguria e le province della medesima regione. Il Ministero dell'economia e

delle finanze e il Ministero dell'interno provvederanno al trasferimento delle risorse finanziarie rimodulate ai sensi dei commi 1 e 2 con decorrenza dal 1° gennaio successivo alla data di trasferimento delle tratte stradali, subordinatamente al ricevimento della comunicazione dell'avvenuta compensazione di cui al periodo precedente.

4. In ogni caso, la data del trasferimento di cui al comma 2 dovrà essere tempestivamente notificata al Ministero dell'economia e delle finanze e al Ministero dell'interno, previa redazione e sottoscrizione dei relativi verbali di consegna.

5. Il Ministero dell'economia e delle finanze provvede, con propri decreti, ad apportare le occorrenti variazioni di bilancio entro il mese di gennaio dell'anno successivo alla data di consegna delle tratte stradali.

### **art. 3**

(Rettifiche alla rete stradale d'interesse della Regione Liguria)

1. La tabella di individuazione della rete stradale d'interesse regionale indicante le strade ed i tronchi stradali ricadenti nella regione Liguria, allegata al decreto del Presidente del Consiglio dei Ministri 21 febbraio 2000, come modificata dal decreto del Presidente del Consiglio dei Ministri 16 dicembre 2008, è rettificata secondo quanto riportato nella tabella 3, che costituisce parte integrante del presente provvedimento.

### **art. 4**

(Norma transitoria)

1. Restano di competenza ed a carico della regione o delle province competenti l'ultimazione dei lavori per i quali alla data di cui all'art. 1 sia stato pubblicato il bando di gara per la realizzazione. Resta altresì di competenza e a carico dell'amministrazione regionale o provinciale il contenzioso instaurato per fatti ed atti antecedenti alla predetta data di trasferimento delle competenze.

per il Presidente del Consiglio dei Ministri  
il Ministro per i rapporti con le regioni  
on. Raffaele Fitto

**ALLEGATO 1**

**Beni Immobili a servizio della rete stradale riclassificata come di interesse nazionale**

S.S. n.	Denominazione	n.ordine	n° ordine DPCM 2000	LOCALITA'	COMUNE	Provincia	progressiva	casa cantoniera	mazzano	NOTE
S.S. n.1	Via Aurelia	1	3	San Lazzaro	Sarzana	SP	393,323		x	
S.S. n.1	Via Aurelia	2	4	Via Aurelia	Sarzana	SP	395,000		x	
S.S. n.1	Via Aurelia	3	6	Arcola	Arcola	SP	403,750	x	x	
S.S. n.1	Via Aurelia	4	9	Via Aurelia	La Spezia	SP	420,850		x	
S.S. n.1	Via Aurelia	5	11	Pian di Barca	Beverino	SP	428,760	x	x	erroneamente indicata alla progressiva 428,428 nella tab. DPCM 12 ottobre 2000 (1)
S.S. n.1	Via Aurelia	6	12	Via Aurelia	Beverino	SP	432,675		x	
S.S. n.1	Via Aurelia	7	13	Via Aurelia	Borghetto Vara	SP	436,370		x	
S.S. n.1	Via Aurelia	8	14	Borghetto Vara	Borghetto Vara	SP	438,380	x	x	
S.S. n.1	Via Aurelia	9	15	Via Aurelia	Borghetto Vara	SP	440,200		x	
S.S. n.1	Via Aurelia	10	16	Carrodano	Carrodano	SP	444,470		x	
S.S. n.1	Via Aurelia	11	20	Via Aurelia	Moneglia	GE	459,720		x	
S.S. n.1	Via Aurelia	12	21	Via Aurelia	Moneglia	GE	461,375		x	
S.S. n.1	Via Aurelia	13	23	Casa Bianca	Moneglia	GE	464,265		x	
S.S. n.1	Via Aurelia	14	24	Via Aurelia	Casarza Ligure	GE	467,935		x	
S.S. n.1	Via Aurelia	15	26	Via Aurelia	Sestri Levante	GE	472,775		x	
S.S. n.1	Via Aurelia	16	28	Via Aurelia	Lavagna	GE	478,175		x	
S.S. n.1	Via Aurelia	17	30	Casa Gialla	Chiavari	GE	484,610		x	
S.S. n.1	Via Aurelia	18	31		Chiavari	GE	485,740		x	
S.S. n.1	Via Aurelia	19	32	Via Aurelia	Zoagli	GE	487,900		x	
S.S. n.1	Via Aurelia	20	34	Recco	Recco	GE	506,200	x	x	
S.S. n.1	Via Aurelia	21	36	Via Aurelia	Recco	GE	506,850		x	



S.S. n.1	Via Aurelia	22	38	Vesima	Genova	GE	545,110		x	erroneamente indicato alla progressiva 545,510 nella tab. DPCM 12 ottobre 2000 (2)
S.S. n.1	Via Aurelia	23	39	Via Aurelia	Arenzano	GE	547,395		x	
S.S. n.1	Via Aurelia	24	40	Pizzo	Arenzano	GE	547,614	x	x	indicata nella tabella del DPCM 12 ottobre 2000 ma mai trasferita alla Provincia (3)
S.S. n.1	Via Aurelia	25	41	Via Aurelia	Arenzano	GE	550,900		x	
S.S. n.1	Via Aurelia	26		Via Aurelia	Celle Ligure	SV	563,280		x	erroneamente non indicato nella tab. DPCM 12 ottobre 2000 (4)
S.S. n.1	Via Aurelia	27	45	Via Aurelia	Celle Ligure	SV	566,300		x	
S.S. n.1	Via Aurelia	28	46	Capo Torre	Albisola Superiore	SV	567,625	x		
S.S. n.1	Via Aurelia	29	48	Via Aurelia	Bergeggi	SV	583,212		x	
S.S. n.1	Via Aurelia	30	49	Via Aurelia	Spotorno	SV	588,080		x	
S.S. n.1	Via Aurelia	31	53	Varigotti	Finale Ligure	SV	594,220		x	
S.S. n.1	Via Aurelia	32		Via Aurelia	Finale Ligure	SV	599,500		x	erroneamente non indicato nella tab. 12 ottobre DPCM 2000 (5)
S.S. n.1	Via Aurelia	33	60	Via Piave	Albenga	SV	618,679		x	
S.S. n.1	Via Aurelia	34	61	Via Aurelia	Laigueglia	SV	629,965		x	
S.S. n.1	Via Aurelia	35	62	Via Capomele	Andora	SV	631,170		x	
S.S. n.1	Via Aurelia	36	63	Via Aurelia	Andora	SV	634,134		x	
S.S. n.29	del Colle di Cadibona	37	83	Via Taglione	Piana Crixia	SV	118,200		x	
S.S. n.29	del Colle di Cadibona	38	86		Cairo Montenotte	SV	126,500		x	
S.S. n.62	della Cisa	39	97		S.Stefano Magra	SP	6,325		x	

(1) per mero errore materiale la progressiva nella tabella allegata al DPCM 12 ottobre pubblicato su G.U. n. 303 del 30/12/00 risulta difforme da quella effettiva;

(2) per mero errore materiale la progressiva nella tabella allegata al DPCM 12 ottobre pubblicato su G.U. n. 303 del 30/12/00 risulta difforme da quella effettiva;

(3) la casa cantoniera indicata è riportata nella tabella allegata al DPCM 12 ottobre, pubblicata su G.U. n. 303 del 30/12/00, e indicata erroneamente alla progressiva 547+520 ma non è mai stata oggetto di trasferimento alla Provincia di Genova.

(4) il magazzino al km 563,280 non era indicato nella tab. allegata al DPCM 12 ottobre pubblicato su G.U. n. 303 del 30/12/00, ma è stato a suo tempo trasferito da ANAS alla Provincia di Savona (erroneamente indicato nel verbale di trasferimento al km 563+700) e sarà oggetto di trasferimento dalla Provincia ad ANAS;

(5) il magazzino al km 599,500 non era indicato nella tab. allegata al DPCM 12 ottobre pubblicato su G.U. n. 303 del 30/12/00, ma è stato a suo tempo trasferito da ANAS alla Provincia di Savona e sarà oggetto di trasferimento dalla Provincia ad ANAS

ALLEGATO 2

	modifiche nella classificazione della rete stradale		Rimodulazione dei trasferimenti delle risorse finanziarie			
	rete stradale nazionale	rete stradale regionale	riparto province	manutenzione ordinaria	Spese in conto capitale	
	Km	Km	%	€	€	
<b>Regione Liguria</b>	<b>+ 318,893</b>	<b>-318,893</b>		<b>6.795.746,48</b>	<b>22.398.780,40</b>	
regione					<b>14.597.285,19</b>	
province tot.				<b>6.795.746,48</b>	<b>7.801.495,21</b>	
provincia di Genova			40.20	<b>2.731.890,09</b>	<b>3.136.201,08</b>	
provincia di Imperia			5.45	<b>370.368,18</b>	<b>425.181,49</b>	
provincia di La Spezia			21.34	<b>1.450.212,30</b>	<b>1.664.839,08</b>	
provincia di Savona			33.01	<b>2.243.275,91</b>	<b>2.575.273,57</b>	

## INDIVIDUAZIONE DELLA RETE STRADALE DI INTERESSE REGIONALE REGIONE LIGURIA

S.S	Denominazione	Estesa da Km.	Estesa a Km.	Estesa TOT km.	Intero percorso o tratto
28 Bis	del Colle di Nava	10,850	27,035	16,185	Intero tratto regionale
29	del Colle di Cadibona	105,982	115,150	9,168 <sup>(1)</sup>	da confine regionale a innesto con SS 30
29	del Colle di Cadibona	133,351	154,000	21,351	da innesto variante Carcare e Vispa a Savona
35	dei Giovi	0,000	40,517	40,517	Intero tratto regionale
225	della Fontanabuona	0,000	33,180	33,180	Intero percorso
226	di Valle Scrivia	0,000	22,465	22,465	Intero percorso
227	di Portofino	0,000	7,698	7,698	Intero percorso
330	di Buonviaggio	0,000	7,695	7,695	Intero tratto regionale
331	di Lerici	0,000	11,630	11,630	Intero percorso
333	di Uscio	0,000	19,687	19,687	Intero percorso
334	di Sassello	0,000	28,400	28,400	Intero tratto regionale
339	di Cengio	33,380	39504	6,124 <sup>(2)</sup>	
370	Litoranea delle Cinque Terre	0,000	60,000	60,000	Intero tratto di esercizio
370 Dir	Litoranea delle Cinque Terre	0,000	1,299	1,299	Intn. SS 370 (km. 14+547) all'abitato di Manarola
432	della Bocca di Magra	1,157	10,765	9,608	Intero tratto regionale
449	di Diano Marina	0,000	3,796	3,796	Intero percorso
453	della Valle Arroscia	0,000	22,950	22,950	Intero percorso
456	del Turchino	76,707	96,767	20,060	Intero tratto regionale
490	del Colle del Melogno	0,000	44,670	44,670	Intero percorso
490 Dir	del Colle del Melogno	0,000	0,750	0,750	Intero percorso
523	del Colle di Cento Croci	49,820	94,203	44,383	Intero tratto regionale
530	di Portovenere	0,000	11,233	11,233	Intero percorso
542	di Pontinvrea	0,000	30,845	30,845	Intero percorso
548	di Valle Argentina	0,000	23,640	23,640	Intero percorso
566	di Val di Vara	0,000	26,040	26,040	Intero percorso
566 Dir	di Val di Vara	0,000	14,000	14,000	Intero percorso
582	del Colle di San Bernardo	15,673	37,200	21,527	Intero tratto regionale
586	della Valle dell'avevo	22,178	67,760	45,582	Intero tratto regionale
654	di Val Nure	74,310	96,900	22,590	Intero tratto regionale
			<b>totale</b>	<b>627,073</b>	

(1) rettifica apportata con il presente decreto

(2) rettifica apportata con il presente decreto



*Ministero  
dell'Economia e delle Finanze*

DIPARTIMENTO DELLA RAGIONERIA GENERALE DELLO STATO  
ISPETTORATO GENERALE PER LA FINANZA DELLE PUBBLICHE  
AMMINISTRAZIONI  
UFFICIO VI

Roma,

Prot. Nr. 0114859  
Rif. Prot. Entrata Nr. 0114857  
Allegati: 1  
Risposta a Nota del: 26 ottobre 2009, n. 5961



Alla Presidenza del Consiglio dei  
Ministri  
Ufficio per il federalismo  
amministrativo  
Via della Stamperia. 7  
00187 ROMA

e p.c. Ufficio Legislativo Economia  
SEDE

DAR-0006521-17/11/2009-2.33.4.102.2/e-5

OGGETTO: Schema di D.P.C.M., ai sensi dell'art. 7 della legge 15 marzo 1997, n. 59, recante la rideterminazione delle risorse da attribuire dallo Stato alla regione Liguria a seguito delle modifiche intervenute nella classificazione stradale di interesse nazionale.

Con la nota in riferimento, codesta Presidenza ha trasmesso lo schema di D.P.C.M. indicato in oggetto per le valutazioni di competenza.

Al riguardo, nel prendere atto che le modifiche apportate al predetto D.P.C.M. risultano coerenti con le indicazioni precedentemente fornite dallo scrivente, si comunica di non avere, per quanto di competenza, osservazioni da formulare.

Il Ragioniere Generale dello Stato

*Carro*



# Ministero dell'Interno

DIPARTIMENTO PER GLI AFFARI INTERNI E TERRITORIALI  
DIREZIONE CENTRALE DELLA FINANZA LOCALE  
Ufficio Consulenza e Studi Finanza Locale

Min.Int. - DAIT - D.C.F.L.  
Prot. Uscita del 20/01/2010  
Numero: **0000295**  
Classifica: G.02



PRESIDENZA DEL CONSIGLIO DEI  
MINISTRI  
Dipartimento per gli Affari Regionali  
Ufficio per il Federalismo Amministrativo  
Via della Stamperia, 7  
00187 ROMA

OGGETTO: Schema di D.P.C.M. ai sensi dell'art. 7 della legge 15 marzo 1997, n. 59, recante la rideterminazione delle risorse da attribuire dallo Stato alla regione Liguria a seguito delle modifiche intervenute nella classificazione della rete stradale di interesse nazionale.

Con riferimento alla nota del 13 gennaio 2010, si rappresenta che, in relazione allo schema di D.P.C.M. indicato in oggetto, si esprime parere favorevole all'ulteriore corso del provvedimento.

IL DIRETTORE CENTRALE  
(Verde)

DAR-0000554-27/01/2010-2.33.4.102.212.4/S



**MINISTERO DELLE INFRASTRUTTURE E DEI TRASPORTI**  
DIPARTIMENTO PER LE INFRASTRUTTURE, GLI AFFARI GENERALI ED IL PERSONALE  
Direzione Generale per le Infrastrutture Stradali  
Divisione VI

<b>M_INF-STRA</b> Direzione Generale per le infrastrutture stradali STRA  REGISTRO UFFICIALE Prot: <b>0006353-23/12/2009-USCITA</b> 20.03.01
--

Roma

Prot.

Allegato: n.

11/1/2010  
di De S. P. G. L. B.  
L

Alla Presidenza del Consiglio dei Ministri  
Dipartimento per gli Affari Regionali  
Ufficio per il Federalismo Amministrativo  
Via della Stamperia, 8  
00187 ROMA

Oggetto: Protocollo di intesa per la riclassificazione della rete stradale di interesse nazionale della Regione Liguria.  
**Schema D.P.C.M. economico.**

Con riferimento alla nota n. DAR-0005961 del 26.10.2009 con la quale codesto Ufficio ha trasmesso lo schema di D.P.C.M. indicato in oggetto, per il parere di competenza, sentito l'Anas, si esprime parere favorevole con le seguenti osservazioni:

- all'allegato n. 3, modificare l'estesa chilometrica della tratta SS 29 "del Colle di Cadibona" da km. 133,351 a km. 133,000;
- alla fine dell'art. 2, comma 2, aggiungere "*mentre ad ANAS s.p.a. competono le somme residue non più oggetto di trasferimento ai suddetti Enti*".

Si resta a disposizione per eventuali chiarimenti.

IL DIRETTORE GENERALE  
(Dott.ssa Barbara MARINALI)

Responsabile dell'istruttoria: geom. Bruno Baldazzi tel. 06/44.12.41.52

\\Segneri-am\div. v\CLASSIFICAZIONE STRADE\LIGURIA\DPCM 16.12.2008\restituzione schema 16.12.09.doc

DAR-0000058-12/01/2010-2.33.4.102.2/2.1.5



Anas SpA Società con Socio Unico  
Cap. Soc. € 2.269.892.000,00 - Iscr. R.E.A. 1024077  
Via Monzambano, 10 - 00185 Roma - Tel. 06 44  
Fax 06 4456224 - 06 4454956 - 06 4454948 - 0

Condirezione Generale Tecnica

ANAS S.p.A.



Prot. CDG-0181646-P del 11/12/2009  
4339787

Presidenza del Consiglio  
Ufficio per il  
Federalismo Amministrativo

*-ROMA-*

Oggetto: schema di DPCM ai sensi dell'art.7 della Legge 15/03/1997 n. 59, recante la rideterminazione delle risorse da attribuire dallo Stato alla Regione Liguria a seguito delle modifiche intervenute nella classificazione della rete stradale di interesse nazionale

Con riferimento alla nota del 26/10/09, con la quale è stato trasmesso per l'espressione del parere di competenza lo schema del DPCM citato in oggetto, si evidenzia che a parere della scrivente Società il testo è condivisibile; per maggiore chiarezza, si ritiene però opportuno segnalare che quanto riportato all'art. 2 comma 2 dello stesso, andrebbe integrato con la frase evidenziata in corsivo, a conclusione del comma stesso, di seguito riportato:

. Con decorrenza dalla data del materiale trasferimento delle tratte stradali oggetto del presente provvedimento, alla regione Liguria e alle province della medesima regione competono le risorse finanziarie corrispondenti, secondo i nuovi importi individuati nell'allegato 2 di cui al comma 1, ***mentre ad Anas spa competono le somme residue non più oggetto di trasferimento ai suddetti Enti.***

Quanto sopra, anche per coerenza con quanto previsto al comma 3 dello stesso articolo, che prevede, in caso di trasferimento delle strade infrannuale, un conguaglio diretto delle risorse tra ANAS, Regione e Province.

Cordiali saluti

Il Presidente  
Pietro Ciucci  
*Pietro Ciucci*

**SINCERT**



DAR-0007098-14/12/2009-2.33.4.102.2/2.5



*Presidenza del Consiglio dei Ministri*

DIPARTIMENTO DELLA FUNZIONE PUBBLICA

UFFICIO PERSONALE PUBBLICHE AMMINISTRAZIONI

**DFP-0048558-18/11/2009-1.2.3.2**

Alla Presidenza del Consiglio dei Ministri  
Dipartimento per gli affari regionali  
Ufficio per il federalismo amministrativo  
Via della Stamperia, 7 - 00187 ROMA

DAR-0006642-23/11/2009-2.33.4.102.2/2.1.5

**OGGETTO:** schema di decreto del Presidente del Consiglio dei Ministri adottato ai sensi dell'articolo 7 della legge 15 marzo 1997, n. 59, per la rideterminazione delle risorse da attribuire alla regione Liguria a seguito delle modifiche intervenute nella classificazione della rete stradale di interesse nazionale.

Si fa riferimento alla nota n. 5961 del 26 ottobre 2009, con cui è stato trasmesso, per il parere di competenza, lo schema di provvedimento in oggetto, adottato ai sensi dell'art. 7 della legge n. 59 del 1997 - conformemente alla previsione di cui all'art. 2 del DPCM 16 dicembre 2008 - per la rideterminazione delle risorse da attribuire alla regione Liguria a seguito delle modifiche intervenute nella classificazione della rete stradale di interesse nazionale.

Al riguardo, si comunica di non avere osservazioni da formulare in merito allo schema di provvedimento, che può proseguire nell'iter formativo.

IL CAPO DIPARTIMENTO  
Cons. Antonio Naddeo



**AGENZIA DEL DEMANIO**

Direzione Normativa e Contenzioso

Alla Presidenza del Consiglio dei Ministri  
Dipartimento per gli Affari Regionali  
Ufficio per il Federalismo Amministrativo  
Via della Stamperia n. 7  
00187 Roma  
(Rif. Nota prot. n. 170 del 13 gennaio 2010)

Roma, 16.01.2010

Prot. 2010/170/DNC

**Oggetto:** Schema di D.P.C.M. ai sensi dell'art. 7 della legge 15 marzo 1997, n. 59, recante la rideterminazione delle risorse da attribuire dallo Stato alla regione Liguria a seguito delle modifiche intervenute nella classificazione della rete stradale di interesse nazionale.

Con la nota prot. n. 170 del 13 gennaio 2010 Codesto Ufficio ha trasmesso, per il parere di competenza, lo schema di provvedimento in oggetto che attiene alla revisione, per la regione Liguria, dell'individuazione della rete stradale di interesse nazionale e di interesse regionale ed alla conseguente rideterminazione delle risorse da attribuire dallo Stato alla regione.

La Scrivente, nel prendere atto della documentazione trasmessa, in ragione delle competenze in materia, limitate alla consegna dei beni ed alla redazione dei relativi verbali, non ha osservazioni da formulare.

Il Direttore  
Anna Lilli



DAR-0000252-14/01/2010-2.33.4.102.2/2.1.5

UNIONE DELLE PROVINCE D'ITALIA

00186 Roma - Piazza Cardelli 4

[upiroma@tin.it](mailto:upiroma@tin.it)

[www.upinet.it](http://www.upinet.it)

Unione Province d'Italia



UPI

**FAX**

Data: 12 MAGGIO 2010

Numero di pagine, inclusa la copertina: 1

**Dott.ssa MARIA FRANCA DE  
FORGELLINIS**

*fax* 06.8779.8540

**DaUPI**

Telefono: 066840341

Fax: 066873716

NOTE:

Urgente

Per revisione

RSVP

Vs. commenti

Con riferimento alla Bozza di Dpcm di rideterminazione delle risorse da attribuire dallo Stato alla Regione Liguria a seguito delle modifiche intervenute nella classificazione della rete stradale di interesse nazionale, si comunica che questa Unione esprime parere positivo.

DOTT. PIERO ANTONELLI

Direttore Generale UPI

LYAK - UPI ROMA - 00186 - 06.8779.8540 - FAX - 06.8779.8540



## REGIONE LIGURIA

DIREZIONE  
PROGRAMMAZIONE CENTRALE  
E PIANIFICAZIONE  
STRATEGICA

**SETTORE Progetti Infrastrutturali  
Strategici**

Oggetto: *Trasferimento SP 1 «Via Aurelia», 29,  
30 e 62.  
Trasmissione DGR 1684 DEL 4/12/2009*

Genova, 16.12.2009  
Prot. n. PG/2009/180008  
Allegati: N. 1

*Presidenza del Consiglio dei  
Ministri  
Dipartimento per gli Affari  
Regionali  
Ufficio per il Federalismo  
Amministrativo  
Via della Stamperia, 8  
00187 ROMA  
c.a. dott. De Forcellinis M.F.  
(fax 06.67796540)*

*Direzione Generale ANAS S.p.A.  
Direzione Centrale Tecnica e  
Coordinamento Territorio  
Via Monzambano, 10  
00185 ROMA*

*Capo Compartimento  
ANAS S.p.A. Genova  
Via Savona 3  
16129 GENOVA*

*Alle PRESIDENTE della  
Provincia di*

**SAVONA  
IMPERIA  
GENOVA  
LA SPEZIA**

*Spett.Le URPL  
Unione Regionale Province  
Liguri  
Piazza Mazzini, 2  
16122 GENOVA*


Si trasmette con opportuna conoscenza e competenza la DGR n. 1684 del 4/12/2009 inerente l'approvazione della bozza dello schema del D.P.C.M., ai sensi dell'art. 7 della legge 15

DAR-0007187-16/12/2009-2.33.4.102.2/2.5

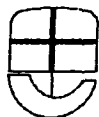
marzo n. 59 recante la rideterminazione delle risorse da attribuire dallo Stato alla Regione Liguria a seguito delle modifiche intervenute nella classificazione della rete stradale di interesse nazionale.

Cordiali saluti.

Il Direttore Generale  
Arch. Giovanni Battista POGGI

A handwritten signature in black ink, consisting of a large, stylized loop that starts from the left, goes up and over, then down and under, ending with a long, sweeping tail that curves to the right.

SCHEMA N. .... NP/21654  
DEL PROF. ANNO ..... 2009



### REGIONE LIGURIA - Giunta Regionale

Direzione Centrale Servizi Giunta Controllo Strategico e Risorse Umane  
Affari Giunta - Servizio

SEDUTA DELLA GIUNTA REGIONALE: N 2942 del 04/12/2009

**N. 1684**

IN DATA 04/12/2009

**OGGETTO :** Articolo 20 legge 340/2000. Attivazione procedura di riclassificazione nella rete stradale di interesse nazionale. Approvazione schema DPCM, ai sensi dell'art. 7 L. 59/77 - rideterminazione risorse da attribuire dallo Stato alla Regione Liguria

#### CERTIFICAZIONE DELLE RISULTANZE DELL'ESAME DELL'ATTO

Si **ATTESTA** che nel corso dell'odierna seduta della Giunta Regionale, **PRESIDENTE** Claudio Burlando , con la partecipazione dei seguenti Componenti, che si sono espressi in conformità di quanto a fianco di ciascuno indicato:

PRESENTI	ASSENTI	I COMPONENTI DELLA GIUNTA - SIGNORI	VOTI ESPRESSI		
			FAVOR.	ASTEN.	CONTR.
X		Claudio Burlando - Presidente	X		
X		Massimiliano Costa - Vice Presidente	X		
X		Maria Bianca Berruti - Assessore	X		
X		Margherita Bozzano - Assessore	X		
X		Giancarlo Cassini - Assessore	X		
X		Renzo Guccinelli - Assessore	X		
X		Claudio Montaldo - Assessore	X		
X		Fabio Morchio - Assessore	X		
	X	Giovanni Battista Pittaluga - Assessore			
X		Carlo Ruggeri - Assessore	X		
X		Giovanni Enrico Vesco - Assessore	X		
	X	Franco Zunino - Assessore			
10	2		10		

**RELATORE** alla Giunta Carlo Ruggeri e con l'assistenza del Segretario Generale e del Dott. Mario Martinero, che ha svolto le funzioni di **SEGRETARIO**

#### LA GIUNTA REGIONALE

all'unanimità **HA APPROVATO** il provvedimento proposto secondo lo schema il cui testo integrale è riportato in originale da pag. 1 a pag. 3 della presente cartella, autenticato dal Segretario della Giunta Regionale.

Data - IL SEGRETARIO *M. Martinero*  
04/12/2009 (Dott. Mario Martinero)

Il presente **ATTO** viene contraddistinto col numero, a margine indicato, del **REGISTRO ATTI DELLA GIUNTA REGIONALE - Parte I**

AUTENTICAZIONE COPIE

CODICE PRATICA :

RISULTANZE  
DELL'ESAME

AFFARI GIUNTA  
P..... C ..... C .....  
L'ISTRUTTORE  
(Daniele Ruffini)

aurelia2

PAGINA : 1

COD. ATTO : DELIBERAZIONE

SCHEMA N. .... NP/21654  
DEL PROT. ANNO.....2009



**REGIONE LIGURIA - Giunta Regionale**  
Direzione Centrale Programmazione e Pianificazione Strategica  
Progetti Infrastrutturali e Strategici - Settore

**OGGETTO :** Articolo 20 legge 340/2000. Attivazione procedura di riclassificazione nella rete stradale di interesse nazionale. Approvazione schema DPCM, ai sensi dell'art. 7 L. 59/77 - rideterminazione risorse da attribuire dallo Stato alla Regione Liguria

DELIBERAZIONE

N.

1684  
del REGISTRO ATTI DELLA GIUNTA

IN

DATA

### LA GIUNTA REGIONALE

**VISTI:**

- la legge 15 marzo 1997, n. 59 (Riforma Bassanini) ed in particolare l'articolo 1, comma 4, lettera b) come modificata dall'articolo 20 della legge 24 novembre 2000, n. 340 il quale, tra l'altro, prevede che alle modifiche della rete autostradale e stradale classificata di interesse nazionale si provvede, su proposta della regione interessata;
- il decreto legislativo 31 marzo 1998, n. 112 e s.m. recante "Conferimento di funzioni e compiti amministrativi dello Stato alle regioni ed agli enti locali in attuazione del capo I della legge 15 marzo 1997, n. 59" ed in particolare gli articoli 98, 99 e 101;
- il decreto legislativo 29 ottobre 1999, n. 461 con cui è stata individuata la rete autostradale e stradale nazionale a norma dell'art. 98, comma 2, del citato decreto legislativo n. 112/1998;

**VISTA** la legge regionale 22 gennaio 1999, n. 3 ed in particolare l'articolo 12 con il quale è stato trasferito alle Province il demanio stradale di cui all'articolo 101 del D.Lgs. 112/1998;

**VISTI**

- il D.P.C.M. 21 febbraio 2000, recante "Individuazione e trasferimento, ai sensi dell'art. 101, comma 1, del decreto legislativo 31 marzo 1998, n. 112 delle strade non comprese nella rete stradale e autostradale nazionale;
- il D.P.C.M. 12 ottobre 2000 con il quale sono stati individuati i beni e le risorse finanziarie, umane, strumentali ed organizzative da trasferire alle regioni ed agli enti locali per l'esercizio delle funzioni e dei compiti amministrativi di cui gli articoli 99 e 101 del decreto legislativo 31 marzo 1998, n. 112 in materia di viabilità;
- il D.P.C.M. 13 novembre 2000 recante i criteri di ripartizione e la ripartizione tra le regioni e gli enti locali delle risorse finanziarie, umane e strumentali per l'esercizio delle funzioni conferite dal decreto legislativo 31 marzo 1998 n. 112, in materia di viabilità;

Data - IL RESPONSABILE DEL PROCEDIMENTO

Data - IL SEGRETARIO

(Anna Maria Fortunato)

1.12.09

W. Morabito 4/12/09

AUTENTICAZIONE COPIE

CODICE PRATICA

**ATTO**

AFFARI GIUNTA

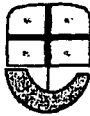
aurelia2

P.....C.....C.....  
L'ESTRATTORE  
(Daniela Alfani)

PAGINA : 1

COD. ATTO: DELIBERAZIONE

SCHEMA N. .... NP/21654  
DEL PROT. ANNO.....2009



**REGIONE LIGURIA - Giunta Regionale**  
Direzione Centrale Programmazione e Pianificazione Strategica  
Progetti Infrastrutturali e Strategici - Settore

- il D.P.C.M. 22 dicembre 2000 recante "Trasferimento dei beni e delle risorse finanziarie, umane, strumentali e organizzative per l'esercizio delle funzioni conferite dal decreto legislativo 31 marzo 1998, n. 112, alla regione Liguria e agli enti locali della regione";

**VISTO** il Protocollo d'Intesa, sottoscritto il 10 marzo 2008, tra il Ministero delle Infrastrutture, il Presidente della Regione Liguria, il Presidente dell'ANAS e i rappresentanti delle Province di La Spezia, Genova, Savona e Imperia per riclassificare come Strade Statali alcuni tratti di viabilità ricadenti nel territorio della regione Liguria;

**VISTA** la DGR N. 248 del 14/03/08 con la quale Giunta chiedeva l'attivazione della procedura prevista dall'art. 20 della Legge 340/2000;

**VISTO** il decreto del Presidente del Consiglio dei Ministri 16 dicembre 2008 con il quale sono state modificate le tabelle di individuazione della rete stradale di interesse nazionale, già individuata con il decreto legislativo 29 ottobre 1999 n. 461, e della rete stradale d'interesse regionale di cui al decreto del Presidente del Consiglio dei Ministri 21 febbraio 2000;

**VISTO** il documento di sintesi finale del Tavolo tecnico, istituito tra le sopra citate amministrazioni per l'attuazione del Protocollo d'Intesa 10 ottobre 2008, trasmesso dal Ministero delle infrastrutture e dei trasporti in data 27 febbraio 2009;

**VISTO** le note 19 maggio 2009, 15 giugno 2009 e 3 settembre 2009 della Regione Liguria con cui si comunicano la nuova ripartizione delle competenze e delle risorse a seguito delle modifiche disposte con il citato decreto del 16 dicembre 2008 e si richiede, altresì, di procedere ad una rettifica della tabella di individuazione della rete stradale di interesse regionale;

**CONSIDERATO** che occorre provvedere, ai sensi dell'art. 2, comma 1° e 2°, del decreto del presidente del Consiglio dei Ministri 16 dicembre 2008 alla conseguente rideterminazione delle risorse da attribuire dallo Stato alle Regioni secondo i criteri e le modalità definite al comma 3 del medesimo articolo e con i criteri di cui al decreto del Presidente del Consiglio dei Ministri 12 ottobre 2009;

**VISTA** la nota del 26 ottobre 2009 protocollo 0151801 - A, con la quale la Presidenza del Consiglio dei Ministri - Ufficio per il Federalismo Amministrativo ha inviato lo schema di DPCM ai sensi dell'art. 7 della Legge 15/03/1997 n. 59 recante la determinazione delle risorse attribuite dallo Stato alla regione Liguria a seguito delle modifiche intervenute nella classificazione della rete stradale di interesse nazionale

Data - IL RESPONSABILE DEL PROCEDIMENTO

Data - IL SEGRETARIO

(Anna Maria Fortunato)

1.12.09

M. Montuoro 4/12/09

AUTENTICAZIONE COPIE

CODICE PRATICA

**ATTO**

AFFARI GIUNTA

aurelia2

P.....C.....C.....  
L'ISTRUTTORE  
(Daniela Ruffini)

PAGINA : 2

COD. ATTO: DELIBERAZIONE

SCHEMA N. .... NP/21654

DEL PROT. ANNO.....2009



**REGIONE LIGURIA - Giunta Regionale**

Direzione Centrale Programmazione e Pianificazione Strategica  
Progetti Infrastrutturali e Strategici - Settore

Su proposta dell'assessore Carlo Ruggeri incaricato alla Pianificazione Territoriale, Urbanistica, Infrastrutture e Logistica

**DELIBERA**

Per tutto quanto sopra specificato e al quale si fa ogni più ampio riferimento:

- di esprimere parere favorevole allo schema di DPCM ai sensi dell'art. 7 della Legge 15/03/1997 n. 59 allegato al presente Atto, recante la determinazione delle risorse attribuite dallo Stato alla regione Liguria a seguito delle modifiche intervenute nella classificazione della rete stradale di interesse nazionale;
- di disporre la pubblicazione del presente atto e relativi allegati sul Bollettino Ufficiale della Regione Liguria e sul sito web regionale.

FINE TESTO

Si attesta la regolarità amministrativa, tecnica e contabile del presente atto.

Data - IL DIRIGENTE

(Sergio Pedemonte)

*[Signature]* 1/12/09

Data - IL DIRETTORE GENERALE

(Arch. Giovanni Battista Poggi)

*[Signature]* 1.12.09

Data - IL RESPONSABILE DEL PROCEDIMENTO

(Anna Maria Fortunato)

*[Signature]* 1.12.09

Data - IL SEGRETARIO

*[Signature]* 4/12/09

**ATTO**

AUTENTICAZIONE COPIE

CODICE PRATICA

AFFARI GIUNTA

P..... C..... C.....

L'ISTRUTTORE  
(Daniela Buffini)

aurelia2

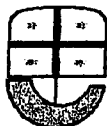
PAGINA : 3

COD. ATTO : DELIBERAZIONE



SCHEMA N.....NP/21654

DEL PROT. ANNO ..... 2009



**REGIONE LIGURIA - Giunta Regionale**

Direzione Centrale Programmazione e Pianificazione Strategica  
Progetti Infrastrutturali e Strategici - Settore

N.  
IN DATA :

**1684**  
**1.12.09**

**OGGETTO :** Articolo 20 legge 340/2000. Attivazione procedura di riclassificazione nella rete stradale di interesse nazionale. Approvazione schema DPCM, ai sensi dell'art. 7 L. 59/77 - rideterminazione risorse da attribuire dallo Stato alla Regione Liguria

**DOCUMENTI ALLEGATI COSTITUITI DAL NUMERO DI PAGINE A FIANCO DI CIASCUNO INDICATE**

**PER UN TOTALE COMPLESSIVO DI PAGINE N. 8**

----- FINE TESTO -----

Data - IL RESPONSABILE DEL PROCEDIMENTO

(Anna Maria Fortunato)

*Fortunato* 7.12.09

AUTENTICAZIONE COPIE

CODICE PRATICA :

ALLEGATO  
ALL'ATTO

AFFARI GIUNTA  
P..... C..... C.....  
L'ISTRUTTORE  
(Daniela Furlini)

aurelia2

PAGINA : 1

COD. ATTO: DELIBERAZIONE

*gh*



*Presidenza  
del Consiglio dei Ministri*

CONFERENZA UNIFICATA

**Parere, ai sensi dell'art. 7, comma 2, della legge 15 marzo 1997, n. 59, sullo schema di D.P.C.M. recante la rideterminazione delle risorse da attribuire dallo Stato alla Regione Liguria a seguito delle modifiche intervenute nella classificazione della rete stradale di interesse nazionale.**

Rep. Atti n. *C 5/20*

LA CONFERENZA UNIFICATA

Nell'odierna Seduta dell'8 luglio 2010

VISTA la legge 15 marzo 1957, n. 59 e successive modifiche e integrazioni, recante la delega al Governo per il conferimento di funzioni e compiti alle Regioni e agli Enti locali, per la riforma della pubblica amministrazione e per la semplificazione amministrativa;

VISTO il decreto del Presidente del Consiglio dei Ministri 12 ottobre 2000, con il quale sono stati individuati i beni e le risorse finanziarie, umane, strumentali ed organizzative da trasferire alle Regioni e agli Enti locali per l'esercizio delle funzioni e dei compiti amministrativi di cui agli articoli 99 e 101 del decreto legislativo 31 marzo 1998, n. 112, in materia di viabilità;

VISTO il decreto del Presidente del Consiglio dei Ministri 16 dicembre 2008, con il quale è stata ridefinita la rete stradale di interesse nazionale e la rete stradale di interesse regionale ricadente nella Regione Liguria;

VISTO, in particolare, l'art. 2, commi 1 e 2, del citato D.P.C.M. 16 dicembre 2008, che stabilisce che, ai fini del passaggio di competenze conseguente alla nuova classificazione, con successivo D.P.C.M. si provvede alla rideterminazione delle risorse da attribuire dallo Stato alla Regione e alle Province e all'attribuzione degli eventuali connessi beni strumentali inerenti alle strade trasferite, con criteri e modalità delineati nel D.P.C.M. 12 ottobre 2000;

VISTA la nota con la quale l'Ufficio per il federalismo amministrativo del Dipartimento per gli affari regionali della Presidenza del Consiglio dei Ministri ha trasmesso lo schema di decreto recante la rideterminazione delle risorse da attribuire dallo Stato alla Regione Liguria a seguito delle modifiche intervenute nella classificazione della rete stradale di interesse nazionale, unitamente ai pareri favorevoli delle Amministrazioni interessate, diramata in data 25 maggio 2010, prot. CSR n. 2409 P-2.17.4.13;

VISTI gli esiti dell'odierna Seduta, nel corso della quale le Regioni, l'ANCI, l'UPI e l'UNCEM hanno espresso parere favorevole sullo schema di D.P.C.M. in esame;





*Presidenza  
del Consiglio dei Ministri*

CONFERENZA UNIFICATA

ESPRIME PARERE FAVOREVOLE

ai sensi dell'art. 7, comma 2, della legge 15 marzo 1997, n. 59, sullo schema di D.P.C.M. recante la rideterminazione delle risorse da attribuire dallo Stato alla Regione Liguria a seguito delle modifiche intervenute nella classificazione della rete stradale di interesse nazionale.

Il Segretario  
Cons. Ermenegilda Siniscalchi



Il Presidente  
On.le Raffaele Fitto