SENATO DELLA REPUBBLICA

XII LEGISLATURA

N. 2387

DISEGNO DI LEGGE

d'iniziativa del senatore SMURAGLIA

COMUNICATO ALLA PRESIDENZA IL 22 DICEMBRE 1995

Modifica dei confini di Siziano e di Lacchiarella
e delle circoscrizioni provinciali di Pavia e di Milano

TIPOGRAFIA DEL SENATO (1700)

ONOREVOLI SENATORI. – I comuni di Siziano e di Lacchiarella sono posti al limite delle rispettive province di appartenenza, Pavia e Milano: la linea di confine tra i due enti corrisponde, in parte, a quella che delimita le stesse circoscrizioni provinciali.

Negli ultimi anni, una forte espansione urbanistica ha prodotto una profonda alterazione della fisionomia abitativa del comune di Siziano, il cui centro abitato si è esteso fino alle immediate adiacenze del territorio comunale di Lacchiarella.

Questa evoluzione dell'assetto urbanistico ha determinato alcune anomalie nella gestione del territorio.

In particolare, lungo il confine nord-ovest del comune di Siziano, sorge il cimitero comunale; la necessità di un suo ampliamento ha costretto l'amministrazione dell'ente locale pavese a realizzare nuovi lotti di costruzioni su un territorio di competenza amministrativa del comune di Lacchiarella.

Inoltre, nei programmi di intervento dell'amministrazione comunale di Siziano è prevista la realizzazione di nuovi collegamenti stradali tra parti dell'agglomerato urbano attualmente scarsamente servite dalla rete viaria comunale; ma la recente configurazione urbanistica del centro abitato impone tracciati stradali che, vigendo l'attuale profilo confinario, attraversano il comune di Lacchiarella.

Il presente provvedimento è ispirato dalla necessità di sanare questa incongruenza tra l'assetto amministrativo del territorio e la sua configurazione e vocazione effettiva, allo scopo di garantire, alle popolazioni interessate ed ai rispettivi enti locali di riferimento, certezza giuridica ed amministrativa.

Le due amministrazioni comunali hanno concordato la modifica parziale dei confini, adottando appositi provvedimenti: la delibera n. 78 del Consiglio Comunale di Siziano, in data 2 luglio 1984, e la delibera n. 346 del Consiglio comunale di Lacchiarella, in data 12 novembre 1984.

La volontà espressa in quell'occasione dai due Consigli comunali è stata recentemente confermata e ribadita dagli attuali sindaci di Siziano e Lacchiarella, con missive del 18 dicembre 1995 indirizzate al Presidente del Consiglio dei ministri, al Ministro dell'interno, al Presidente della Camera dei deputati, al Presidente del Senato (prot. n. 11014 e prot. n. 11166 rispettivamente).

Le delibere hanno concretato l'iniziativa prevista dall'articolo 133, comma 1, della Costituzione, secondo il quale il mutamento delle circoscrizioni provinciali – in questo caso conseguente alla modifica dei confini comunali – è stabilito con leggi della Repubblica, su iniziativa dei Comuni, sentita la Regione di appartenenza.

La regione Lombardia ha espresso parere favorevole alla prospettata rettifica, con deliberazione n. IV/508 del 17 dicembre 1986.

L'acquisizione di ulteriori elementi di valutazione e di accertamento ha consentito di definire analiticamente il nuovo tracciato confinario.

La rettifica proposta si sostanzia, in definitiva, nella permuta – tra i comuni di Siziano e Lacchiarella – di due aree di uguale superficie (metri quadrati 34.810), censite in catasto ai seguenti numeri di foglio e di mappa: comune di Siziano, foglio 1 (mappali 1 e 2); comune di Lacchiarella, foglio 13 (mappali 40, 44, 45, 63 e 39 in parte).

Si tratta di terreni di proprietà privata, sui quali non ci sono insediamenti abitativi ed entrambi destinati ad uso agricolo.

Infine si rileva che il presente disegno di legge non comporta alcun onere a carico del bilancio statale.

DISEGNO DI LEGGE

Art. 1.

1. I confini dei comuni di Siziano, in provincia di Pavia, e di Lacchiarella, in provincia di Milano, sono modificati a seguito di reciproca permuta di due parti di uguale superficie dei rispettivi territori comunali, in conformità alle planimetrie annesse alla presente legge.

2. Sono conseguentemente modificate le circoscrizioni provinciali di Pavia e di Milano.

Bollettino Ufficiale della Regione Lombardia Serie Ordinaria - N. 8 - 25 febbraio 1987

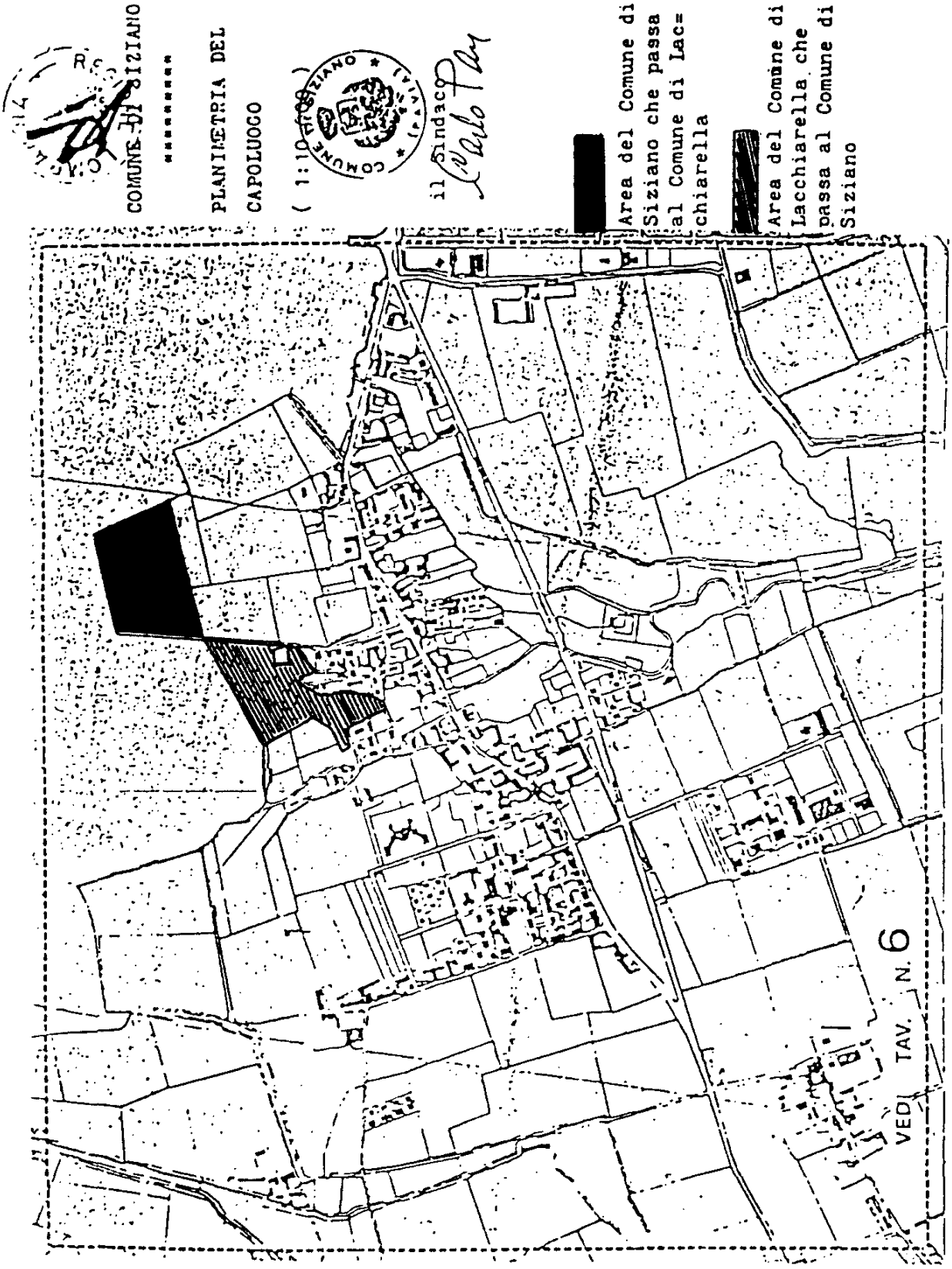

mapp. 1 mq. 22.910

mapp. 2 mq. 11.900

mq. 34.810

COMUNE DI SIZIANO

Provincia di Pavia

ESTRATTO DI MAPPA

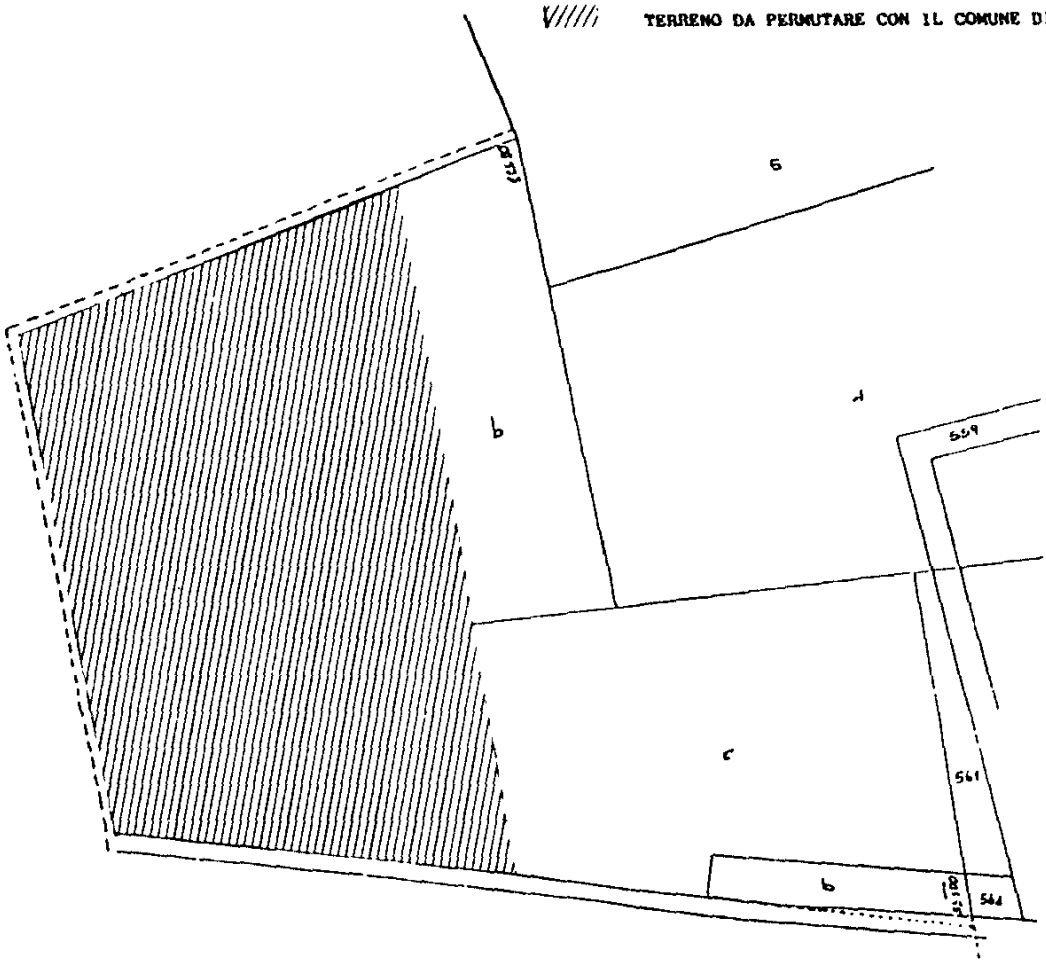

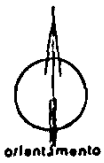

FOGLIO N 2 SCALA 1:1.000

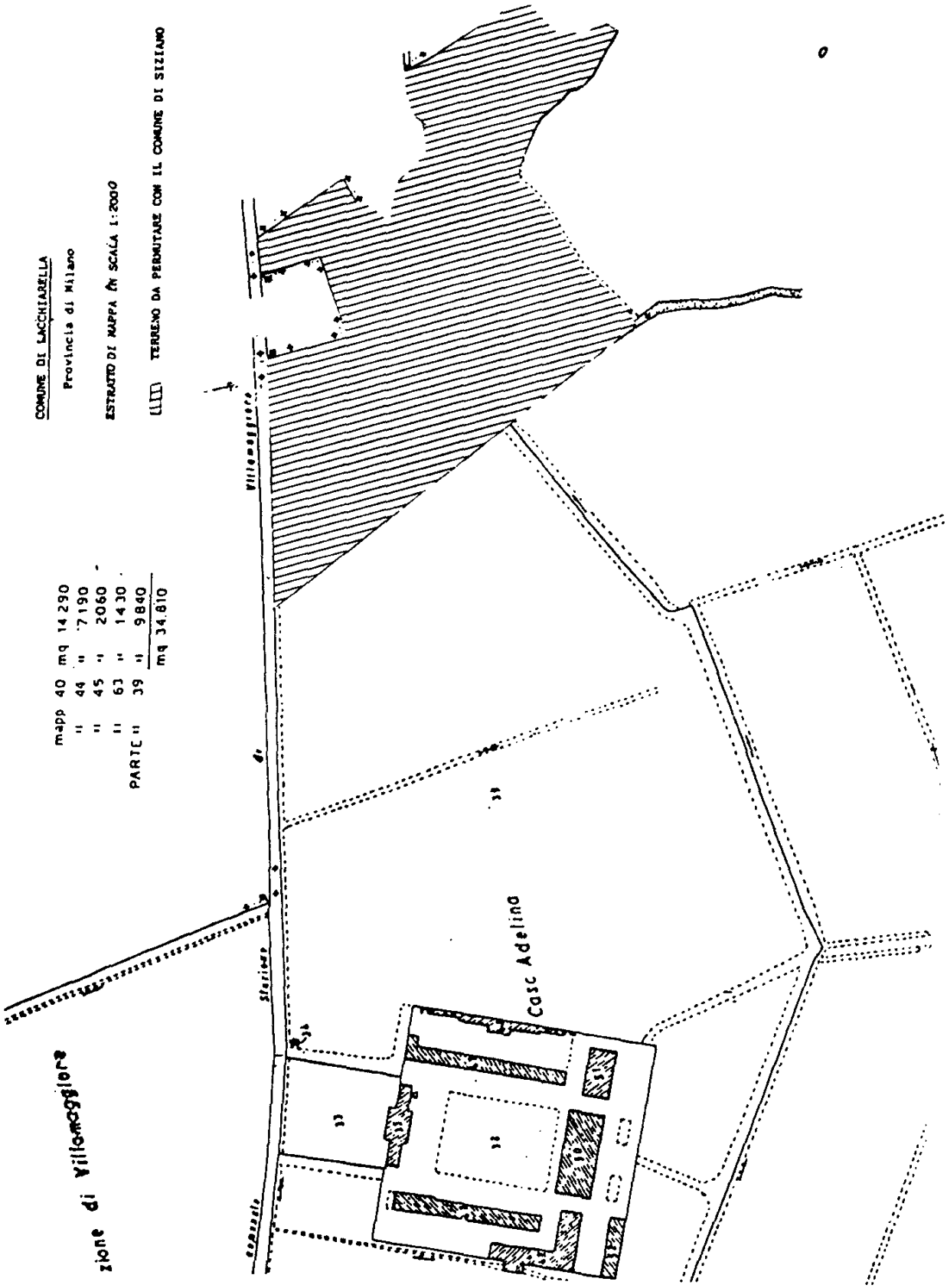
COMUNE DI LACCHIARELLA
Provincia di Milano
ESTRATTO DI MAPPA IN SCALA 1:2000
TERRENO DA PERMUTARE CON IL COMUNE DI SIZIANO
mapp 40 mq 14 290
" 44 " 7 190
" 45 " 2060
" 63 " 1 430
PARTE " 39 " 9 840
mq 34.810
Casc Adelina
Siziano
Villamaggiore