SENATO DELLA REPUBBLICA

XIX LEGISLATURA

N. 85

ATTO DEL GOVERNO
SOTTOPOSTO A PARERE PARLAMENTARE

Schema di decreto del Presidente del Consiglio dei ministri recante adozione della nota metodologica relativa all'aggiornamento e alla revisione dei fabbisogni *standard* dei comuni per il 2023 e il fabbisogno *standard* complessivo per ciascun comune delle regioni a statuto ordinario

(Parere ai sensi dell'articolo 6, comma 1, del decreto legislativo 26 novembre 2010, n. 216)

(Trasmesso alla Presidenza del Senato l'11 ottobre 2023)

Il Ministro
per i rapporti con il Parlamento

DRP/II/XIX/D45/23

Roma, 11 - 10 - 2023

Caro Presidente,

trasmetto, ai sensi dell'articolo 6, comma 1, del decreto legislativo 26 novembre 2010, n. 216, e successive modificazioni, al fine dell'espressione del parere da parte della Commissione parlamentare per l'attuazione del federalismo fiscale e delle Commissioni parlamentari competenti per le conseguenze di carattere finanziario, lo schema di decreto del Presidente del Consiglio dei ministri, approvato in via preliminare dal Consiglio dei ministri il 7 agosto 2023, recante l'adozione della nota metodologica relativa all'aggiornamento e alla revisione della metodologia dei fabbisogni standard dei comuni per il 2023, e il fabbisogno standard complessivo per ciascun comune delle regioni a statuto ordinario.

Cordialmente

Sen. Luca Ciriani

Sen. Ignazio LA RUSSA
Presidente del Senato della Repubblica
ROMA

Relazione illustrativa

Con il provvedimento in esame si provvede all'aggiornamento e alla revisione della metodologia dei fabbisogni standard delle funzioni fondamentali dei comuni per il 2023 e del fabbisogno standard complessivo per ciascun comune delle regioni a statuto ordinario.

In particolare, si prevede la revisione del modello per la stima dei fabbisogni standard della funzione di istruzione pubblica e l'aggiornamento della base dati e l'utilizzo della metodologia in vigore per la determinazione dei fabbisogni standard relativi alle funzioni riguardanti la gestione del territorio e dell'ambiente, servizio smaltimento rifiuti, alle funzioni nel settore sociale - servizio di asili nido, alle funzioni generali di amministrazione, di gestione e di controllo, alle funzioni di polizia locale, alle funzioni di viabilità e territorio, alle funzioni nel campo dei trasporti (trasporto pubblico locale), alle funzioni nel settore sociale al netto del servizio di asili nido, da utilizzarsi per l'assegnazione del Fondo di Solidarietà Comunale (FSC) per il 2023 in base a quanto previsto dall'articolo 1, comma 449, lettera c), della legge 11 dicembre 2016, n. 232.

Le novità intervenute e i vantaggi conseguiti dalla revisione della metodologia per la determinazione del fabbisogno standard della funzione istruzione sono di seguito elencati:

- la stima del costo standard per l'istruzione pubblica avviene attraverso un modello di tipo panel a due stadi. Nel primo stadio si stima il modello di costo unitario attraverso lo stimatore panel a effetti fissi, mentre nel secondo stadio gli effetti fissi derivanti dal primo sono messi in relazione, attraverso una regressione cross-section, con alcune delle caratteristiche dei comuni che possono considerarsi invarianti rispetto al tempo come l'appartenenza regionale, l'appartenenza a gruppi con caratteristiche simili e alcuni elementi che possono cambiare in maniera molto lenta nel tempo e in modo esogeno rispetto a quelle che sono le decisioni dei comuni;
- i vantaggi del modello, rispetto alla sua formulazione precedente, sono la possibilità di considerare più annualità, una migliore caratterizzazione del servizio di trasporto scolastico (ovvero un costo per utente trasportato maggiore nei comuni senza plesso all'interno del proprio territorio) e una migliore caratterizzazione del costo del lavoro (ovvero un costo del lavoro interno alla funzione in sostituzione del livello delle retribuzioni del settore privato che era presente nella metodologia precedente).

Per quanto concerne invece le funzioni generali di amministrazione, di gestione e di controllo, la funzione di polizia locale il trasporto pubblico locale, il servizio smaltimento rifiuti, i servizi relativi alla viabilità e territorio, il servizio di asili nido e i servizi del settore sociale, i

fabbisogni standard sono stati ottenuti procedendo con l'aggiornamento della sola banca dati di riferimento applicando la metodologia ad oggi in vigore.

Infine, per l'applicazione dei fabbisogni standard 2023, la base dati di tutte le funzioni fondamentali è stata aggiornata all'annualità 2019. In fase applicativa, per quelle funzioni che hanno come driver la popolazione residente, al fine di attenuare le variazioni negli anni dell'andamento della popolazione, la spesa standard unitaria derivante dall'applicazione del modello di stima, è stata moltiplicata per la media della popolazione residente relativa al periodo 2015-2019.

Relazione tecnica

Il decreto in esame non determina effetti finanziari per la finanza pubblica, in quanto meramente finalizzato all'aggiornamento e alla revisione della metodologia dei fabbisogni standard delle funzioni fondamentali dei comuni per il 2023 e del fabbisogno standard complessivo per ciascun comune delle regioni a statuto ordinario.

In particolare, si prevedono dei coefficienti di riparto dei fabbisogni standard delle funzioni di gestione del territorio e dell'ambiente, servizio smaltimento rifiuti, del settore sociale - servizio di asili nido, dei servizi generali di amministrazione, di gestione e di controllo, di polizia locale, viabilità e territorio, del campo dei trasporti (trasporto pubblico locale), del settore sociale al netto del servizio di asili nido e la revisione dell'impianto metodologico per la determinazione del fabbisogno standard della funzione istruzione pubblica, da utilizzarsi per l'assegnazione del Fondo di Solidarietà Comunale (FSC) 2023 in base a quanto disposto dall'articolo 1, comma 449, lettera c), della legge 11 dicembre 2016, n. 232.

Per l'applicazione dei fabbisogni standard 2023 la base dati di tutte le funzioni fondamentali è stata aggiornata all'annualità 2019.

La verifica della presente relazione tecnica, effettuata ai sensi dell'art. 17 comma 3, della Legge 31 dicembre 2009, n. 196 ha avuto esito **positivo** ☒ negativo ☐

01/06/2023 Il Ragioniere Generale dello Stato
Firmato digitalmente *Biagio Mazzotta*

Il Presidente del Consiglio dei Ministri

VISTA la legge 23 agosto 1988, n. 400, recante «Disciplina dell'attività di governo e ordinamento della Presidenza del Consiglio dei ministri»;

VISTA la legge 5 maggio 2009, n. 42, e successive modificazioni, recante «Delega al Governo in materia di federalismo fiscale, in attuazione dell'art. 119 della Costituzione»;

VISTO il decreto legislativo 26 novembre 2010, n. 216, e successive modificazioni, recante «Disposizioni in materia di determinazione dei costi e dei fabbisogni standard di Comuni, città metropolitane e Province», adottato in attuazione della delega contenuta nella predetta legge n. 42 del 2009»;

VISTA la lettera b) dell'articolo 5 del citato decreto legislativo n. 216 del 2010, che prevede che la Società per gli studi di settore - Sose S.p.A. provvede al monitoraggio della fase applicativa e all'aggiornamento delle elaborazioni relative alla determinazione dei fabbisogni standard;

VISTA la lettera e) del comma 1 del medesimo articolo 5 del decreto legislativo n. 216 del 2010, come modificata dall'articolo 1, comma 31, della legge 28 dicembre 2015, n. 208, che prevede che le elaborazioni relative alla determinazione dei fabbisogni standard di cui alla lettera b) sono sottoposte alla Commissione tecnica per i fabbisogni standard, anche separatamente, per l'approvazione;

VISTO l'articolo 6 del richiamato decreto legislativo n. 216 del 2010, che dispone che con uno o più decreti del Presidente del Consiglio dei ministri, previa deliberazione del Consiglio dei ministri e sentita la Conferenza Stato-città ed autonomie locali, sono adottati, anche separatamente, la nota metodologica relativa alla procedura di calcolo dei fabbisogni standard e il fabbisogno standard per ciascun comune, previa verifica da parte del Dipartimento della Ragioneria generale dello Stato del Ministero dell'economia e delle finanze, ai fini del rispetto dell'articolo 1, comma 3 del citato decreto legislativo n. 216 del 2010;

VISTO, altresì, il medesimo articolo 6 del decreto legislativo n. 216 del 2010, secondo il quale, nel caso di adozione della nota metodologica relativa alla procedura di calcolo, decorsi quindici giorni dalla trasmissione alla Conferenza Stato città ed autonomie locali, lo schema è comunque trasmesso alle Camere ai fini dell'espressione del parere da parte Commissione parlamentare per

l'attuazione del federalismo fiscale e da parte delle Commissioni parlamentari competenti per le conseguenze di carattere finanziario;

VISTO il decreto del Presidente del Consiglio dei Ministri del 29 dicembre 2016, pubblicato nella Gazzetta Ufficiale 22 febbraio 2017, n. 44, recante "adozione delle note metodologiche per la determinazione dei fabbisogni standard ed il fabbisogno standard per ciascun comune delle regioni a statuto ordinario relativi alle funzioni di istruzione pubblica, alle funzioni riguardanti la gestione del territorio e dell'ambiente – servizio smaltimento rifiuti, alle funzioni nel settore sociale – servizi di asili nido, alle funzioni generali di amministrazione e controllo, alle funzioni di polizia locale, alle funzioni di viabilità e territorio, alle funzioni nel campo dei trasporti (trasporto pubblico locale) ed alle funzioni nel settore sociale al netto dei servizi di asili nido";

VISTO il decreto del Presidente del Consiglio dei Ministri 22 dicembre 2017, recante aggiornamento a metodologie invariate dei fabbisogni standard dei comuni per il 2018;

VISTO il decreto del Presidente del Consiglio dei Ministri 18 aprile 2019, recante aggiornamento a metodologie invariate dei fabbisogni standard dei comuni per il 2019;

VISTO il decreto del Presidente del Consiglio dei Ministri 5 marzo 2020, recante aggiornamento a metodologie invariate dei fabbisogni standard dei comuni per il 2020;

VISTO il decreto del Presidente del Consiglio dei Ministri 11 dicembre 2020, recante la revisione della metodologia dei fabbisogni standard dei comuni delle regioni a statuto ordinario per il servizio smaltimento rifiuti;

VISTO il decreto del Presidente del Consiglio dei Ministri 27 luglio 2021, recante l'adozione della nota metodologica relativa all'aggiornamento e alla revisione della metodologia dei fabbisogni standard dei comuni per il 2021;

VISTO il decreto del Presidente del Consiglio dei Ministri 16 maggio 2022, recante l'adozione della nota metodologica relativa all'aggiornamento e alla revisione della metodologia dei fabbisogni standard dei comuni per il 2022;

VISTA la documentazione recante "Aggiornamento e revisione della metodologia dei fabbisogni standard dei Comuni per il 2023", che prevede la revisione dei modelli per la stima dei fabbisogni standard delle funzioni di istruzione pubblica e l'aggiornamento dei dati di base e l'utilizzo della metodologia in vigore per la determinazione dei fabbisogni standard relativi alle funzioni riguardanti la gestione del territorio e dell'ambiente, servizio smaltimento rifiuti, alle funzioni nel settore sociale - servizio di asili nido, alle funzioni generali di amministrazione, di gestione e di controllo, alle funzioni di polizia locale, alle funzioni di viabilità e territorio, alle funzioni nel campo dei trasporti (trasporto pubblico locale), alle funzioni nel settore sociale al netto del servizio di asili nido, da utilizzarsi per l'assegnazione del Fondo di Solidarietà Comunale (FSC) in base a quanto disposto per il 2023 dall'articolo 1, comma 449, lettera c), della legge 11 dicembre 2016, n. 232,

trasmessa da Sose Spa al Dipartimento della Ragioneria generale dello Stato e al Dipartimento delle Finanze con nota n. 0000208 del 27 febbraio 2023, acquisita dal Dipartimento della Ragioneria generale dello Stato con nota n. 33722 del 28 febbraio 2023;

VISTO il verbale della Commissione tecnica per i Fabbisogni standard n. 101 del 27 febbraio 2023 di approvazione dell'aggiornamento e revisione della metodologia dei fabbisogni standard dei comuni per il 2023 in base agli articoli 5, 6 e 7 del decreto legislativo 26 novembre 2010, n. 216;

ACQUISITO il parere favorevole del Dipartimento della Ragioneria generale dello Stato del Ministero dell'economia e delle finanze in ordine alla verifica ai fini del rispetto dei vincoli di cui al citato articolo 1, comma 3, del decreto legislativo n. 216 del 2010;

VISTA la deliberazione preliminare del Consiglio dei ministri, adottata nella riunione del …...;

SENTITA la Conferenza Stato-città ed autonomie locali ai sensi del richiamato articolo 6, comma 1, del decreto legislativo n. 216 del 2010 nella seduta del ……;

VISTI i pareri della Commissione parlamentare per il federalismo fiscale e delle Commissioni parlamentari competenti per le conseguenze di carattere finanziario;

VISTA la deliberazione definitiva del Consiglio dei ministri, adottata nella riunione del ……;

DECRETA:

Articolo 1

È adottata la nota metodologica relativa all'Aggiornamento e revisione della metodologia dei fabbisogni standard dei Comuni per il 2023, che prevede la revisione dei modelli per la stima dei fabbisogni standard delle funzioni di istruzione pubblica e l'aggiornamento dei dati di base e l'utilizzo della metodologia in vigore per la determinazione dei fabbisogni standard relativi alle funzioni riguardanti la gestione del territorio e dell'ambiente, servizio smaltimento rifiuti, alle funzioni nel settore sociale - servizio di asili nido, alle funzioni generali di amministrazione, di gestione e di controllo, alle funzioni di polizia locale, alle funzioni di viabilità e territorio, alle funzioni nel campo dei trasporti (trasporto pubblico locale), alle funzioni nel settore sociale al netto del servizio di asili nido ed il fabbisogno standard complessivo per ciascun comune delle regioni a statuto ordinario.

La predetta nota metodologica di aggiornamento e revisione dei fabbisogni standard dei comuni per l'annualità 2023, in base agli articoli 5, 6 e 7 del decreto legislativo 26 novembre 2010, n. 216, è allegata al presente decreto e ne costituisce parte integrante e sostanziale.

Articolo 2

I Comuni delle Regioni a Statuto ordinario danno adeguata pubblicità al presente decreto sul proprio sito istituzionale, nonché attraverso le ulteriori forme di comunicazione del proprio bilancio.

Il presente decreto sarà trasmesso ai competenti organi per il controllo e pubblicato nella Gazzetta Ufficiale della Repubblica italiana.

Roma, ……

Il Presidente del Consiglio dei Ministri

SOSE-U-Prot. n. 0000208 del 27-02-2023

Aggiornamento e revisione della metodologia dei fabbisogni standard dei comuni per il 2023

in base agli artt. 5, 6 e 7 del D.Lgs. 26 novembre 2010, n. 216

SOSE - Soluzioni per il Sistema Economico S.p.a.

27 febbraio 2023

SOSE-U-Prot. n. 0000208 del 27-02-2023

Il documento è stato realizzato da

SOSE - Soluzioni per il Sistema Economico S.p.A.

Sede legale e operativa
Via Mentore Maggini n. 48C
00143 Roma - Italy
P.I. 05851091008
Tel. +3906508311
Fax +390650831301
www.sose.it

Per richiedere informazioni inviare una email all'indirizzo info@sose.it
Per inviare una email tramite posta elettronica certificata utilizzare l'indirizzo info@pec.sose.it

Il documento è stato chiuso il 24 febbraio 2023

SOSE-U-Prot. n. 0000208 del 27-02-2023

INDICE

Elenco delle figure . . . III
Elenco delle tabelle . . . V
Elenco delle abbreviazioni . . . VI
Introduzione . . . VIII
La compilazione del questionario FC60U e la qualità dei dati raccolti . . . XII
La definizione della base dati informativa e le regole generali di aggiornamento . . . XVI

Parte – I Revisione dei modelli per la stima dei fabbisogni standard

1 LE FUNZIONI DI ISTRUZIONE PUBBLICA . . . 2
1.1 Gli elementi innovativi rispetto alla metodologia approvata nel 2016 . . . 2
1.2 La base dati di riferimento . . . 3
1.2.1 Le variabili e annualità di riferimento . . . 3
1.2.2 La descrizione del campione di regressione . . . 4
1.3 Le statistiche descrittive . . . 8
1.3.1 La spesa di riferimento ai fini della determinazione dei fabbisogni standard . . . 9
1.3.2 Le variabili relative all'offerta . . . 11
1.4 Il modello per la stima del fabbisogno standard . . . 16
1.4.1 I risultati delle stime . . . 16
1.4.2 Le regole di applicazione . . . 18
Appendice A APPENDICE DELLA FUNZIONE ISTRUZIONE PUBBLICA . . . 24
A.1 L'impianto metodologico di riferimento . . . 24
A.1.1 Il modello panel lineare a due stadi . . . 25
A.2 Le modalità di calcolo delle variabili per la stima . . . 26
A.2.1 La spesa storica ai fini FaS . . . 26
A.2.2 Le variabili indipendenti . . . 33

Parte – II Aggiornamento dei dati di base e utilizzo della metodologia in vigore per la determinazione dei fabbisogni standard

Premessa . . . 42
2 LE FUNZIONI RIGUARDANTI LA GESTIONE DEL TERRITORIO E DELL'AMBIENTE- SERVIZIO SMALTIMENTO RIFIUTI . . . 43
2.1 La definizione delle variabili e il calcolo del fabbisogno standard . . . 43
2.1.1 La costruzione delle variabili . . . 46
3 LE FUNZIONI NEL SETTORE SOCIALE – SERVIZI DI ASILI NIDO . . . 48
3.1 La definizione delle variabili e il calcolo del fabbisogno standard . . . 48
4 LE FUNZIONI GENERALI DI AMMINISTRAZIONE, DI GESTIONE E DI CONTROLLO . . . 51
4.1 La definizione delle variabili e il calcolo del fabbisogno standard . . . 51
5 LE FUNZIONI DI POLIZIA LOCALE . . . 54
5.1 La definizione delle variabili e il calcolo del fabbisogno standard . . . 54
6 LE FUNZIONI DI VIABILITA' E TERRITORIO . . . 57
6.1 La definizione delle variabili e il calcolo del fabbisogno standard . . . 57
7 LE FUNZIONI NEL CAMPO DEI TRASPORTI (TRASPORTO PUBBLICO LOCALE) . . . 60
7.1 La definizione delle variabili e il calcolo del fabbisogno standard . . . 60
8 LE FUNZIONI NEL SETTORE SOCIALE AL NETTO DEL SERVIZIO DI ASILI NIDO . . . 65

SOSE-U-Prot. n. 0000208 del 27-02-2023

8.1 La definizione delle variabili e il calcolo del fabbisogno standard 65
BIBLIOGRAFIA 68

Parte – III APPENDICI

Appendice B LA COSTRUZIONE DEI GRUPPI OMOGENEI (CLUSTER) 70
Appendice C LE VARIABILI RELATIVE AI PREZZI DEI FATTORI PRODUTTIVI 71
Appendice D IL QUESTIONARIO UNICO FC60U 77
Appendice E I COEFFICIENTI DI RIPARTO 111

SOSE-U-Prot. n. 0000208 del 27-02-2023

ELENCO DELLE FIGURE

Figura 1.1 **Istruzione pubblica - Spesa ai fini dei fabbisogni standard per fascia dimensionale** . 9
Figura 1.2 **Istruzione pubblica - Spesa ai fini dei fabbisogni standard per area geografica** 10
Figura 1.3 **Istruzione pubblica - Spesa ai fini dei fabbisogni standard per regione** 10
Figura 1.4 **Istruzione pubblica - Spesa ai fini dei fabbisogni standard per cluster** 11
Figura 1.5 **Istruzione pubblica - Metri quadri dei plessi comunali e statali per area geografica** . 12
Figura 1.6 **Istruzione pubblica - Utenti trasportati per fascia dimensionale** 12
Figura 1.7 **Istruzione pubblica - Quota delle classi a tempo pieno e prolungato della scuola primaria e secondaria di primo grado statale e comunale per fascia dimensionale** ... 13
Figura 1.8 **Istruzione pubblica - Pasti forniti nella scuola infanzia, primaria e secondaria per area geografica** 14
Figura 1.9 **Istruzione pubblica - Utenti dei centri estivi e alunni del pre-post scuola** 14
Figura 1.10 **Istruzione pubblica - Alunni disabili delle scuole comunali** 15
Figura 1.11 **Istruzione pubblica - Utenti disabili trasportati della scuola dell'infanzia, primaria e secondaria** 16

SOSE-U-Prot. n. 0000208 del 27-02-2023

ELENCO DELLE TABELLE

Tabella 1 **Stato dell'arte della determinazione dei fabbisogni standard** X
Tabella 2 **Distribuzione % di compilazione del questionario FC60U per regione** XII
Tabella 3 **Distribuzione % di compilazione del questionario FC60U per fascia dimensionale** . XII
Tabella 4 **Ripartizione delle anomalie per tipologia di recall** XIV
Tabella 5 **Ripartizione delle anomalie a livello regionale** XIV
Tabella 6 **Ripartizione delle anomalie per fascia dimensionale** XV
Tabella 1.1 **Istruzione pubblica - Valori di riferimento della variabile spesa ai fini dei fabbisogni standard - Proclient** 5
Tabella 1.2 **Istruzione pubblica - Valori di riferimento della variabile "Metri quadri dei plessi comunali e statali - Proclient"** 5
Tabella 1.3 **Istruzione pubblica - Valori di riferimento della variabile "Pasti forniti nella scuola infanzia, primaria e secondaria - Proclient"** 5
Tabella 1.4 **Istruzione pubblica - Valori di riferimento della variabile "Utenti dei centri estivi - Proclient"** 6
Tabella 1.5 **Istruzione pubblica - Distribuzione dei comuni inclusi nel campione di regressione per anno** 6
Tabella 1.6 **Istruzione pubblica - Distribuzione dei comuni inclusi nel campione di regressione per regione** 7
Tabella 1.7 **Istruzione pubblica - Distribuzione dei comuni inclusi nel campione di regressione per fascia dimensionale** 7
Tabella 1.8 **Istruzione pubblica - Variabili utilizzate nella stima dei fabbisogni standard** 8
Tabella 1.9 **Istruzione pubblica – Spesa ai fini dei fabbisogni standard per abitante** 3 – 14 **anni - *Regioni a Statuto Ordinario* (RSO)** 9
Tabella 1.10 **Istruzione pubblica - Comuni inclusi nel campione di regressione con presenza degli alunni disabili delle scuole comunali per anno** 15
Tabella 1.11 **Istruzione pubblica - Stime puntuali dei coefficienti della funzione di costo** 17
Tabella 1.12 **Istruzione pubblica – Alunni che usufruiscono del servizio di trasporto per la scuola statale e comunale** 19
Tabella 1.13 **Istruzione pubblica – Quota di utenti trasportati rispetto alla popolazione in età scolastica** 3 – 18 **anni** 20
Tabella 1.14 **Istruzione pubblica – Utenti disabili trasportati della scuola dell'infanzia, primaria e secondaria rispetto agli Alunni disabili forniti dal MIUR** 21
Tabella 1.15 **Istruzione pubblica – Utenti disabili trasportati della scuola dell'infanzia, primaria e secondaria rispetto alla popolazione** 3 – 14 **anni** 21
Tabella 1.16 **Istruzione pubblica – "Utenti dei centri estivi" rispetto alla popolazione** 3 – 14 **anni** 22
Tabella 1.17 **Istruzione pubblica - Modalità di calcolo delle variabili utilizzate nell'applicazione dei fabbisogni standard** 23
Tabella A.1 **Istruzione pubblica - Calcolo spesa storica di riferimento ai fini *Fabbisogni Standard* (FaS), dati 2013** 27
Tabella A.2 **Istruzione pubblica - Calcolo spesa storica di riferimento ai fini FaS, dati 2015** 28
Tabella A.3 **Istruzione pubblica - Calcolo spesa storica di riferimento ai fini FaS, dati 2016** 29
Tabella A.4 **Istruzione pubblica - Calcolo spesa storica di riferimento ai fini FaS, dati 2017** 30
Tabella A.5 **Istruzione pubblica - Calcolo spesa storica di riferimento ai fini FaS, dati 2018** 31
Tabella A.6 **Istruzione pubblica - Calcolo spesa storica di riferimento ai fini FaS, dati 2019** 32
Tabella A.7 **Istruzione pubblica - Calcolo variabili indipendenti del primo stadio - Dati 2013 - Questionario FC10U** 33

SOSE-U-Prot. n. 0000208 del 27-02-2023

Tabella A.8 **Istruzione pubblica - Calcolo variabili indipendenti del primo stadio - Dati 2015 - Questionario FC20U** . . . 34
Tabella A.9 **Istruzione pubblica - Calcolo variabili indipendenti del primo stadio - Dati 2016 - Questionario FC30U** . . . 35
Tabella A.10 **Istruzione pubblica - Calcolo variabili indipendenti del primo stadio - Dati 2017 - Questionario FC40U** . . . 36
Tabella A.11 **Istruzione pubblica - Calcolo variabili indipendenti del primo stadio - Dati 2018 - Questionario FC50U** . . . 37
Tabella A.12 **Istruzione pubblica - Calcolo variabili indipendenti del primo stadio - Dati 2019 - Questionario FC60U** . . . 38
Tabella A.13 **Istruzione pubblica - Calcolo variabili indipendenti del secondo stadio** . . . 39
Tabella 2.1 **Smaltimento rifiuti - Variabili utilizzate nella stima dei fabbisogni standard** . . . 44
Tabella 2.2 **Smaltimento rifiuti - Variabili che concorrono al calcolo del fabbisogno standard** . . . 45
Tabella 3.1 **Asili nido - Variabili utilizzate nella stima dei fabbisogni standard** . . . 49
Tabella 3.2 **Asili nido - Variabili che concorrono al calcolo del fabbisogno standard** . . . 49
Tabella 3.3 **Asili nido - Coefficiente di contrazione tra 2018 e 2019 della popolazione residente 0 - 2 anni (media regionale)** . . . 50
Tabella 4.1 **Funzioni generali - Variabili utilizzate nella stima dei fabbisogni standard** . . . 52
Tabella 4.2 **Funzioni generali - Variabili che concorrono al calcolo del fabbisogno standard** . . . 52
Tabella 4.3 **Funzioni generali - Valori di riferimento unità immobiliari totali per abitante** . . . 53
Tabella 5.1 **Polizia Locale - Variabili utilizzate nella stima dei fabbisogni standard** . . . 55
Tabella 5.2 **Polizia Locale - Variabili che concorrono al calcolo del fabbisogno standard** . . . 56
Tabella 6.1 **Viabilità e Territorio - Variabili utilizzate nella stima dei fabbisogni standard** . . . 58
Tabella 6.2 **Viabilità e Territorio - Variabili che concorrono al calcolo del fabbisogno standard** . . . 59
Tabella 6.3 **Viabilità e Territorio - Valori di riferimento unità immobiliari totali per abitante** . . . 59
Tabella 6.4 **Viabilità e Territorio - Valori di riferimento abitazioni a disposizione per abitante** . . . 59
Tabella 6.5 **Viabilità e Territorio - Valori di riferimento abitazioni locate e per altri utilizzi per abitante** . . . 59
Tabella 7.1 **TPL - Variabili utilizzate nella stima dei fabbisogni standard** . . . 61
Tabella 7.2 **TPL - Variabili che concorrono al calcolo del fabbisogno standard** . . . 62
Tabella 7.3 **TPL - Distribuzione dei comuni con servizio TPL** . . . 63
Tabella 7.4 **TPL - Distribuzione di frequenza della variabile dicotomica "Presenza tipologia di servizio (metro, tram)"** . . . 63
Tabella 7.5 **TPL - Distribuzione di frequenza della variabile dicotomica "Presenza tipologia di servizio (servizio urbano di navigazione, servizio con impianti a fune e servizio filoviario)"** . . . 64
Tabella 8.1 **Sociale - Variabili utilizzate nella stima dei fabbisogni standard** . . . 66
Tabella 8.2 **Sociale - Variabili che concorrono al calcolo del fabbisogno standard** . . . 67
Tabella B.1 **Descrizione cluster e numerosità a 6.567 comuni** . . . 70
Tabella C.1 **Istruzione pubblica - Costo medio del lavoro per addetto** . . . 71
Tabella C.2 **Funzioni generali - Costo medio del lavoro per addetto** . . . 72
Tabella C.3 **Polizia locale - Costo medio del lavoro per addetto** . . . 72
Tabella C.4 **Viabilità - Costo medio del lavoro per addetto** . . . 73
Tabella C.5 **Territorio - Costo medio del lavoro per addetto** . . . 73
Tabella C.6 **Asili nido - Costo medio del lavoro per addetto** . . . 74
Tabella C.7 **Polizia Locale - Spesa media per l'uso dei veicoli (assicurazioni e carburante)** . . . 74
Tabella C.8 **Funzioni generali - Spesa media per software e hardware** . . . 75
Tabella C.9 **Livello delle locazioni immobiliari ad uso ufficio prezzo mensile al mq (*Osservatorio del Mercato Immobiliare* (OMI) - Secondo semestre 2019)** . . . 76
Tabella E.1 **Pesi per l'aggregazione dei coefficienti di riparto delle singole funzioni** . . . 111

SOSE-U-Prot. n. 0000208 del 27-02-2023

ELENCO DELLE ABBREVIAZIONI

COPAFF	*Commissione tecnica paritetica per l'attuazione del federalismo fiscale*
CTFS	*Commissione Tecnica per i Fabbisogni Standard*
FaS	*Fabbisogni Standard*
FSC	*Fondo di Solidarietà Comunale*
IFEL	*Istituto per la Finanza e l'Economia Locale, fondazione ANCI*
ISPRA	*Istituto Superiore per la Protezione e la Ricerca Ambientale*
ISTAT	*Istituto nazionale di statistica*
MEF	*Ministero dell'Economia e delle Finanze*
MIUR	*Ministero dell'Istruzione, dell'Università e della Ricerca*
MUD	*Modello Unico di Dichiarazione Ambientale*
NIC	*Indice nazionale dei prezzi al consumo per l'intera collettività*
Nota FaS 2016	*"Revisione della metodologia dei fabbisogni standard dei comuni" approvata dalla Commissione tecnica per i fabbisogni standard (CTFS) in data 13 settembre 2016, adottata con il DPCM del 29 dicembre 2016 e pubblicata in Gazzetta Ufficiale il 22 febbraio 2017*
Nota FaS 2017	*"Aggiornamento a metodologia invariata dei fabbisogni standard dei comuni per il 2018" approvata dalla Commissione tecnica per i fabbisogni standard (CTFS) in data 13 settembre 2017, adottata con il DPCM del 22 dicembre 2017 e pubblicata in Gazzetta Ufficiale il 27 febbraio 2018*
Nota FaS 2018	*"Aggiornamento a metodologia invariata dei fabbisogni standard dei comuni per il 2019" approvata dalla Commissione tecnica per i fabbisogni standard (CTFS) in data 12 settembre 2018, adottata con il DPCM del 18 aprile 2019 e pubblicata in Gazzetta Ufficiale l'8 giugno 2019*
Nota FaS 2019	*"Aggiornamento a metodologia invariata dei fabbisogni standard dei comuni per il 2020" approvata dalla Commissione tecnica per i fabbisogni standard (CTFS) in data 24 luglio 2019, adottata con il DPCM del 5 marzo 2020 e pubblicata in Gazzetta Ufficiale il 14 aprile 2020*
Nota FaS Rifiuti 2019	*"Revisione della metodologia dei fabbisogni standard dei comuni delle regioni a statuto ordinario per il servizio smaltimento rifiuti" approvata dalla Commissione tecnica per i fabbisogni standard (CTFS) in data 18 novembre 2019 adottata con il DPCM dell'11 dicembre 2020 e pubblicata in Gazzetta Ufficiale il 29 gennaio 2021*
Nota FaS 2020	*"Aggiornamento e revisione della metodologia dei fabbisogni standard dei comuni per il 2021" approvata dalla Commissione tecnica per i fabbisogni standard (CTFS) in data 30 settembre 2020, adottata con il DPCM del 27 luglio 2021 e pubblicata in Gazzetta Ufficiale il 22 settembre 2021*
Nota FaS 2021	*"Aggiornamento e revisione dei fabbisogni standard dei comuni per il 2022" approvata dalla Commissione tecnica per i fabbisogni standard (CTFS) in data 30 settembre 2021, adottata con il DPCM del 12 maggio 2022 e in corso di pubblicazione sulla gazzetta ufficiale*
OLS	*Ordinary Least Squares*
OMI	*Osservatorio del Mercato Immobiliare*

SOSE-U-Prot. n. 0000208 del 27-02-2023

RCA	*Regression Cost Base Approach*
RSO	*Regioni a Statuto Ordinario*
SOSE	*Soluzioni per il Sistema Economico S.p.A.*
TPL	*Trasporto Pubblico Locale*
WG	*Within the Group*

SOSE-U-Prot. n. 0000208 del 27-02-2023

INTRODUZIONE

Le norme che regolano il calcolo dei costi e dei FaS degli Enti Locali, contenute nel Decreto Legislativo 26 novembre 2010 n. 216, (D.Lgs. 216/2010), assegnano a *Soluzioni per il Sistema Economico S.p.A.* (SOSE) il compito di predisporre l'impianto metodologico di riferimento in cooperazione e con il supporto scientifico dell'*Istituto per la Finanza e l'Economia Locale, fondazione ANCI* (IFEL). La stessa norma assegna a SOSE anche il compito di procedere al monitoraggio dei parametri di riferimento con cadenza annuale garantendo, inoltre, una revisione almeno triennale dell'intera metodologia. A partire dal 2016, l'analisi e la valutazione delle attività, delle metodologie e delle elaborazioni relative alla determinazione dei FaS è stata affidata alla *Commissione Tecnica per i Fabbisogni Standard* (CTFS) che, istituita con la Legge di stabilità per il 2016 (art. 1, commi 31 e 32 della L. n.208/2015), ha preso il posto della *Commissione tecnica paritetica per l'attuazione del federalismo fiscale* (COPAFF).

Con riferimento ai comuni delle RSO, il già menzionato decreto, così come confermato dalla Legge di stabilità per il 2016, prevede che siano calcolati e revisionati i FaS relativamente alle seguenti funzioni fondamentali, individuate nel D.L. 95/2012: *Funzioni generali di amministrazione di gestione e di controllo*, *Funzioni nel campo della viabilità e dei trasporti*, *Funzioni relative alla gestione del territorio e dell'ambiente*, servizio *Smaltimento rifiuti*, funzioni nel *Settore sociale* compreso il servizio *Asili nido*, funzioni di *Istruzione pubblica* e funzioni di *Polizia Locale*.

La presente nota metodologica è stata predisposta da SOSE ai sensi dell'articolo 7 del Decreto legislativo 26 novembre 2010, n. 216 allo scopo di illustrare la procedura di revisione dei coefficienti di riparto dei FaS delle funzioni fondamentali dei comuni delle RSO, da utilizzarsi per l'assegnazione del *Fondo di Solidarietà Comunale* (FSC) in base a quanto disposto per il 2023 dall'articolo 1 comma 449 lettera c) della Legge 11 dicembre 2016, n. 232.

Con l'approvazione della Legge 28 dicembre 2015, n. 208 sono state previste due procedure distinte per la revisione dei FaS comunali. Una prima procedura rivolta all'approvazione della revisione della metodologia attraverso l'individuazione di un nuovo modello econometrico per la stima dei FaS con un iter di approvazione che include l'intervento del Parlamento. Una seconda procedura, invece, si basa solamente sull'aggiornamento della base dati di riferimento e utilizza la metodologia in vigore per la determinazione dei coefficienti di riparto dei FaS con un iter di approvazione più veloce che non prevede l'intervento del Parlamento.

Nel corso del 2022, seguendo le indicazioni ricevute dalla CTFS, si è proceduto alla determinazione dei FaS delle funzioni di *Istruzioni pubblica*, rientrante nella casistica della prima procedura, mediante la definizione di un nuovo modello di stima a due stadi attraverso l'utilizzo di dati panel, in totale continuità con gli aggiornamenti metodologici effettuati negli anni precedenti per le funzioni comunali *Sociale, Viabilità e Territorio, Rifiuti e Asili nido*.

La stima del costo standard per l'*Istruzione pubblica* è avvenuta utilizzando lo stimatore panel a effetti fissi nel primo stadio e regredendo gli effetti fissi comunali, ovvero gli elementi strutturali e individuali per ciascun comune che caratterizzano gli enti lungo tutto l'arco temporale del panel, sulle medie delle variabili di contesto comunale nel secondo stadio.

Rientra, invece, nella casistica della seconda procedura la revisione per le *Funzioni generali di amministrazione di gestione e di controllo*, la funzione di *Polizia Locale*, il *Trasporto pubblico locale (TPL)*, il servizio *Smaltimento rifiuti*, i servizi relativi alla *Viabilità e Territorio*, il servizio di *Asili nido* e i servizi del *Settore Sociale* i cui FaS

SOSE-U-Prot. n. 0000208 del 27-02-2023

sono stati ottenuti procedendo con l'aggiornamento della sola banca dati di riferimento applicando la metodologia ad oggi in vigore.

Per l'applicazione dei FaS 2023, la base dati di tutte le funzioni fondamentali è stata aggiornata all'annualità 2019.

La presente nota, dopo aver illustrato nella parte iniziale la compilazione del questionario FC60U e la base dati informativa con le regole generali di aggiornamento, si articola in due sezioni per un totale di otto capitoli che descrivono le caratteristiche di ogni servizio/funzione fondamentale. Nella prima sezione "*Parte I - Revisione dei modelli per la stima dei fabbisogni standard*" vengono illustrati i dettagli relativi all'aggiornamento della metodologia delle funzioni di *Istruzione pubblica*. Nella seconda sezione "*Parte II - Aggiornamento dei dati di base e utilizzo delle metodologia in vigore per la determinazione dei fabbisogni standard*" vengono riportate le informazioni riguardanti l'aggiornamento di tutti i restanti servizi/funzioni fondamentali.

La nota è integrata da quattro Appendici: nell'**Appendice B** sono illustrate le linee guida relative alla costruzione dei gruppi omogenei (cluster), nell'**Appendice C** sono riportati i nuovi valori normalizzati dei prezzi dei fattori produttivi, nell'**Appendice D** è visionabile il questionario FC60U e nell'**Appendice E** sono riportati i coefficienti di riparto aggiornati.

Si precisa che, a partire da quest'anno, per le funzioni che utilizzano come variabile driver di riferimento la popolazione residente (*Funzioni generali di amministrazione, di gestione e di controllo*, la funzione di *Polizia locale*, il servizio di *Trasporto Pubblico Locale* e la funzione del *Settore sociale al netto del servizio di Asili nido*), al fine di attenuare le variazioni negli anni dell'andamento della popolazione, per il calcolo del FaS, la spesa standard unitaria derivante dall'applicazione dei modelli di stima è stata moltiplicata per la media della popolazione residente relativa al periodo 2015 – 2019.

Analogamente, per la nuova metodologia delle funzioni di *Istruzione Pubblica* il costo standard unitario, ottenuto applicando il nuovo modello econometrico, è stato moltiplicato per la media della popolazione residente in età 3 – 14 anni per il periodo 2015 – 2019.

Nella **Tabella 1** sono sintetizzate le informazioni salienti riguardanti lo stato dell'arte della determinazione dei FaS delle funzioni fondamentali.

In particolare, per ogni funzione/servizio viene indicata l'annualità di riferimento per il calcolo dei FaS 2023 e se la metodologia utilizzata per la definizione degli stessi è stata oggetto, rispetto a quella dei FaS 2022, di una "*Revisione*" oppure se si è proceduto all'"*Aggiornamento a metodologia invariata*".

In merito al modello di stima dei FaS nella **Tabella 1** vengono elencati rispettivamente la tipologia dei dati utilizzati (cross section/panel), gli anni considerati, le specificazioni del modello (funzione di costo, funzione di spesa, funzione di spesa aumentata), il tipo di stimatore (OLS, panel effetti fissi), il client di riferimento per il calcolo del costo/spesa standard unitario e la variabile driver utilizzata in fase di applicazione per la determinazione dei FaS.

Nell'ultima colonna della **Tabella 1** viene infine riportata la denominazione della nota metodologica di riferimento da consultare per il modello teorico e le scelte applicative adottate per la specifica funzione/servizio.

Tabella 1: Stato dell'arte della determinazione dei fabbisogni standard

Funzioni	Annualità di riferimento FaS 2023	Metodologia utilizzata per la determinazione FaS 2023 rispetto ai FaS 2022	Modello per la stima dei fabbisogni/costi standard				
			Tipologia di dati e annualità di riferimento	Specificazione del modello e tipo di stimatore	Client di riferimento per il calcolo del costo/spesa standard unitario	Variabile driver utilizzata per determinazione FaS	Nota metodologica di riferimento
Istruzione pubblica	2019	Revisione della metodologia	Dati panel 2013-2015-2016-2017-2018-2019	Funzione di costo Effetti fissi (1° stadio) OLS (2° stadio)	Popolazione residente 3 – 14 anni	Media popolazione residente 3 – 14 anni 2015 – 2019	*Aggiornamento e revisione della metodologia dei fabbisogni standard dei comuni per il* 2023
Asili nido	2019	Metodologia invariata	Dati panel 2013-2015-2016-2017-2018	Funzione di costo Effetti fissi (1° stadio) OLS (2° stadio)	Utenti serviti	Utenti serviti	*"Aggiornamento e revisione dei fabbisogni standard dei comuni per il* 2022*" approvata dalla Commissione tecnica per i fabbisogni standard (CTFS) in data* 30 *settembre* 2021*, adottata con il DPCM del* 12 *maggio* 2022 *e in corso di pubblicazione sulla gazzetta ufficiale* (Nota FaS 2021)
Viabilità e Territorio	2019	Metodologia invariata	Dati panel 2013-2015-2016-2017	Funzione di spesa aumentata Effetti fissi (1° stadio) OLS (2° stadio)	Unità immobiliari	Unità immobiliari	*"Aggiornamento e revisione della metodologia dei fabbisogni standard dei comuni per il* 2021*" approvata dalla Commissione tecnica per i fabbisogni standard (CTFS) in data* 30 *settembre* 2020*, adottata con il DPCM del* 27 *luglio* 2021 *e pubblicata in Gazzetta Ufficiale il* 22 *settembre* 2021 (Nota FaS 2020)
Sociale	2019	Metodologia invariata	Dati panel 2015-2016-2017	Funzione di spesa aumentata Effetti fissi (1° stadio) OLS (2° stadio)	Popolazione residente	Media popolazione residente 2015 – 2019	
Rifiuti	2019	Metodologia invariata	Dati panel 2010-2013-2015-2016	Funzione di costo Effetti fissi (1° stadio) OLS (2° stadio)	Rifiuti urbani totali	Rifiuti urbani totali	*"Revisione della metodologia dei fabbisogni standard dei comuni delle regioni a statuto ordinario per il servizio smaltimento rifiuti" approvata dalla Commissione tecnica per i fabbisogni standard (CTFS) in data* 18 *novembre* 2019 *adottata con il DPCM dell'*11 *dicembre* 2020 *e pubblicata in Gazzetta Ufficiale il* 29 *gennaio* 2021 (Nota FaS Rifiuti 2019)
Funzioni generali	2019	Metodologia invariata	Dati cross section 2013	Funzione di spesa OLS	Popolazione residente	Media popolazione residente 2015 – 2019	*"Revisione della metodologia dei fabbisogni standard dei comuni" approvata dalla Commissione tecnica per i fabbisogni standard (CTFS) in data* 13 *settembre* 2016*, adottata con il DPCM del* 29 *dicembre* 2016 *e pubblicata in Gazzetta Ufficiale il* 22 *febbraio* 2017 (Nota FaS 2016)
Polizia locale	2019	Metodologia invariata	Dati cross section 2013	Funzione di spesa OLS	Popolazione residente	Media popolazione residente 2015 – 2019	
TPL	2019	Metodologia invariata	Dati cross section 2013	Funzione di spesa aumentata OLS	Popolazione residente	Media popolazione residente 2015 – 2019	

SOSE-U-Prot. n. 0000208 del 27-02-2023

Di seguito viene riportato il percorso cronologico di determinazione dei FaS a partire dal triennio 2011-2013 sino ad oggi.

Nel corso del triennio 2011-2013 è stata elaborata una prima metodologia utilizzando come base dati le informazioni relative alle annualità 2009 e 2010, provenienti sia da fonti ufficiali già esistenti (*Istituto nazionale di statistica* (ISTAT), Certificati Consuntivi ecc.) sia da una serie di questionari appositamente predisposti da SOSE e IFEL per mappare il livello e le modalità di gestione dei servizi offerti congiuntamente alla spesa storica di riferimento. I FaS così determinati sono stati applicati per la prima volta nel 2015. Tale metodologia è stata poi aggiornata nel 2016, trovando applicazione a partire dall'annualità 2017.

I modelli di riferimento per la stima dei FaS delle *Funzioni generali di amministrazione di gestione e di controllo* e *Polizia Locale* sono descritti nella nota metodologica Nota FaS 2016 alla quale si rimanda interamente.

Nel corso del 2019 sono state apportate modifiche alle regole di applicazione della funzione del *Trasporto Pubblico Locale* (TPL) e del servizio di *Asili nido* per le quali si rimanda alla nota metodologica *"Aggiornamento a metodologia invariata dei fabbisogni standard dei comuni per il 2020" approvata dalla Commissione tecnica per i fabbisogni standard (CTFS) in data 24 luglio 2019, adottata con il DPCM del 5 marzo 2020 e pubblicata in Gazzetta Ufficiale il 14 aprile 2020* (Nota FaS 2019).

A seguire, sempre nel 2019, è stato elaborato un nuovo modello di stima dei FaS che aggiorna l'impianto metodologico per la valorizzazione dei costi e dei FaS relativi al servizio *Smaltimento rifiuti*, per il quale si rimanda alla nota metodologica Nota FaS Rifiuti 2019.

Nel 2020 è stato l'anno del cambiamento metodologico delle funzioni del *Settore sociale* (che raggruppa tutti quei servizi che i comuni svolgono per dare risposte alle esigenze della fascia di popolazione più debole e disagiata) e dei servizi relativi alla *Viabilità e Territorio* (che comprende tutte quelle attività di competenza comunale tesi a garantire una fruibilità degli spazi pubblici di proprietà comunale) per la quale si rimanda interamente alla nota metodologica Nota FaS 2020.

Nel 2021 è stato modificato l'impianto metodologico per la valorizzazione della spesa e dei FaS relativi al servizio di *Asili nido* che comprende le prestazioni rivolte alla prima infanzia a favore dei bambini con età compresa tra $0-2$ anni per il quale si rimanda interamente alla nota metodologica Nota FaS 2021.

L'articolo 37 del D.L. n. 50/2017, modificando il comma 449 (lettera c) della legge n. 232/2016, ha attribuito alla CTFS il compito di stabilire *"la metodologia per la neutralizzazione della componente rifiuti, anche attraverso l'esclusione della già menzionata componente dai fabbisogni e dalle capacità fiscali standard"*. Con il riparto del FSC 2021, diversamente dagli anni precedenti, si è proceduto alla neutralizzazione completa degli effetti generati dalla componente rifiuti secondo quanto deciso con parere unanime dalla CTFS nella seduta del 13 ottobre 2020. La nuova metodologia prevede che il servizio *Smaltimento rifiuti* venga escluso, contemporaneamente, sia dalla composizione del coefficiente di riparto dei fabbisogni standard che dalla composizione del coefficiente di riparto della capacità fiscale complessiva.
In un'ottica di applicazione della stessa metodologia di neutralizzazione per il riparto FSC 2023, sono riportati nell'**Appendice E** due coefficienti di riparto complessivo dei fabbisogni standard, l'uno comprendente il servizio *Smaltimento rifiuti* e l'altro al netto di tale servizio fondamentale.

SOSE-U-Prot. n. 0000208 del 27-02-2023

LA COMPILAZIONE DEL QUESTIONARIO FC60U E LA QUALITÀ DEI DATI RACCOLTI

Per l'aggiornamento dei coefficienti di riparto dei FaS all'annualità 2019 sono state considerate le informazioni acquisite con il questionario FC60U alla data del 21 settembre 2022, recependo le modifiche apportate sino a tale data da parte dei comuni e delle unioni/comunità montane che hanno compilato il questionario (6.214 comuni e 321 unioni/comunità montane).
A livello comunale il tasso complessivo di compilazione è stato del 94,62%. Nelle **Tabelle 2** e 3 si riportano le percentuali di compilazione considerando i comuni aggregati, rispettivamente, per regione e fascia di popolazione.

Tabella 2: Distribuzione % di compilazione del questionario FC60U per regione

Regione	Numero comuni	Comuni rispondenti al 21 settembre 2022	Percentuale di compilazione
Piemonte	1.181	1.126	95,34%
Lombardia	1.507	1.446	95,95%
Veneto	563	515	91,47%
Liguria	234	224	95,73%
Emilia-Romagna	328	295	89,94%
Toscana	273	261	95,60%
Umbria	92	84	91,30%
Marche	228	215	94,30%
Lazio	378	338	89,42%
Abruzzo	305	297	97,38%
Molise	136	127	93,38%
Campania	550	532	96,73%
Puglia	257	243	94,55%
Basilicata	131	123	93,89%
Calabria	404	388	96,04%
Totale	6.567	6.214	94,62%

Tabella 3: Distribuzione % di compilazione del questionario FC60U per fascia dimensionale

Fascia dimensionale	Numero comuni	Comuni rispondenti al 21 settembre 2022	Percentuale di compilazione
Meno di 500 Abitanti	739	705	95,40%
500 – 999 Abitanti	899	864	96,11%
1.000 – 1.999 Abitanti	1.239	1.172	94,59%
2.000 – 2.999 Abitanti	743	682	91,79%
3.000 – 4.999 Abitanti	897	843	93,98%
5.000 – 9.999 Abitanti	1.014	961	94,77%
10.000 – 19.999 Abitanti	607	574	94,56%
20.000 – 59.999 Abitanti	344	329	95,64%
60.000 – 99.999 Abitanti	50	49	98,00%
100.000 – 249.999 Abitanti	25	25	100,00%
250.000 – 499.999 Abitanti	5	5	100,00%
Oltre i 500.000 Abitanti	5	5	100,00%
Totale	6.567	6.214	94,62%

SOSE-U-Prot. n. 0000208 del 27-02-2023

La compilazione del questionario FC60U a livello regionale (**Tabella 2**) va da un minimo di 89,42% per la regione Lazio ad un massimo di 97,38% per l'Abruzzo.
Analizzando la chiusura dei questionari per fascia di popolazione (**Tabella 3**) emerge come la loro compilazione sia stata effettuata dalla totalità dei comuni sopra i 100.000 abitanti e in una percentuale sempre maggiore del 91% dai comuni con popolazione inferiore.

La raccolta dei dati attraverso il questionario FC60U, utili all'aggiornamento dei FaS, è iniziata il 1° marzo 2021. La qualità di tali dati è stata controllata attraverso una operazione di *recall*, che ha visto l'invio ai comuni di una serie di messaggi volti a segnalare le anomalie riscontrate nella compilazione al 16 maggio 2022. Le principali tipologie di anomalia e il tasso di correzione registrati sino alla data del 21 settembre 2022 sono riportati nelle **Tabelle 4**, **5** e **6**. Nel dettaglio:

- nella categoria "*Incoerenza Rendiconto al bilancio*" sono incluse le incoerenze contabili tra la spesa desumibile dalle informazioni inserite nel questionario FC60U (T17 - T14 + T10 + S16) colonna P e la spesa riportata al rigo "*Totale macroaggregati*" del Rendiconto della gestione – Schema di bilancio 2019;
- nella categoria "*Costo del lavoro*" sono conteggiate le anomalie derivanti dai valori del costo medio del lavoro per addetto di ciascun servizio/funzione inferiore a 22.000 euro o superiore ad 80.000 euro;
- nella categoria "*Variabili da Fabbisogno*", che riguarda tutte le variabili desumibili dal questionario e utilizzate nel calcolo dei FaS, il numero di anomalie riscontrato si basa sulle discordanze con quanto considerato nel calcolo dei FaS nella precedente rilevazione del 2018. Tali discordanze hanno riguardato per ciascun servizio/funzione tutti i comuni che presentavano un dato 2019 superiore a quello del 2018 o che presentavano valorizzazioni solamente nella rilevazione 2018 nel caso di comuni non in forma di gestione associata. Per i comuni con popolazione superiore a 20.000 abitanti il valore 2019 risulta anomalo se superiore a due volte il valore di applicazione precedente; per i comuni con la popolazione tra 20.000 e 100.000 abitanti il valore 2019 risulta anomalo se superiore a 1,5 volte il valore di applicazione precedente; da ultimo, per i comuni con la popolazione superiore a 100.000 abitanti il valore 2019 risulta anomalo se superiore a 1,3 volte quello di applicazione precedente. Per le unioni di comuni/comunità montane, il valore 2019 è stato considerato anomalo se superiore a 1,5 volte il valore dell'applicazione precedente;
- nella categoria "*Anomalie specifiche Istruzione*" sono state analizzate alcune incoerenze relativamente all'indicazione del dettaglio di spesa nel *Quadro X* rispetto alle spese indicate nei *Quadri S* e *T* e alla presenza dei servizi;
- nella categoria "*Anomalie specifiche Asili nido*" sono state analizzate alcune incoerenze relativamente all'indicazione del numero di utenti serviti rispetto a quanto indicato in termini di spesa e a quanto riportato nella precedente rilevazione;
- nella categoria "*Anomalie specifiche TPL*" sono state analizzate prevalentemente le incoerenze specifiche in merito alla rilevazione delle entrate relative ai servizi forniti da altri soggetti e non contabilizzate tra le voci dell'allegato d) Entrate per categorie del Rendiconto della gestione - Schema di bilancio 2019;
- nella categoria "*Servizi svolti*" sono stati individuati gli eventuali errori di compilazione dei relativi quadri M relativi ai "*Servizi svolti*" e le incoerenze di indicazione dei servizi rispetto alla presenza o meno della spesa;
- nella categoria "*Forme di gestione*" sono state segnalate ai comuni e/o alle unioni/comunità montane le incoerenze di compilazione del *Quadro B* delle forme associative;
- nella categoria "*Anomalie puntuali*" sono conteggiati i recall inviati ai singoli comuni per ciascuna variabile numerica ritenuta "potenzialmente" anomala sulla base di specifici test statistici.

SOSE-U-Prot. n. 0000208 del 27-02-2023

Nella **Tabella** 4 si evidenzia il livello di correzione dei dati dopo l'invio dei *recall* ai comuni che alla data del 16 maggio 2022 presentavano almeno un'irregolarità in relazione alle principali categorie di anomalia.

Sono state inviate ai comuni oltre 40.000 segnalazioni e, complessivamente, il 12,42% dei comuni ha modificato quanto segnalato come "anomalo". I più alti livelli di correzione dei dati si sono registrati nelle categorie "*Anomalie specifiche TPL*", "*Forme di gestione*", "*Variabili da fabbisogno*" e "*Servizi svolti*" (rispettivamente il 18,89%, il 18,01%, il 17,20% e il 10,70%).

Tabella 4: Ripartizione delle anomalie per tipologia di recall

Tipologia di recall	Numero di anomalie al 16 maggio 2022	Numero di anomalie al 21 settembre 2022	Differenza percentuale
Incoerenze Rendiconto al bilancio	337	317	−5,93%
Costo del lavoro	4.074	3.813	−6,41%
Variabili da fabbisogno	7.076	5.859	−17,20%
Anomalie specifiche Istruzione pubblica	1.639	1.533	−6,47%
Anomalie specifiche Asili nido	1.905	1.874	−1,63%
Anomalie specifiche TPL	360	292	−18,89%
Servizi svolti	6.404	5.719	−10,70%
Forme di gestione	12.657	10.378	−18,01%
Anomalie puntuali	7.007	6.526	−6,86%
Totale	41.459	36.311	−12,42%

Nelle **Tabelle** 5 e 6 vengono riportate le anomalie e il livello di correzione dei dati, rispettivamente distinti per regione e per fascia di popolazione. Dalla tabella con il dettaglio regionale emerge una maggiore correzione dei dati per i comuni appartenenti alle regioni del Centro-Nord (in particolare, l'Emilia-Romagna con il 22,76%, l'Umbria con il 20,81% e Marche 18,96%) rispetto ai comuni del Sud. La tabella con il dettaglio per fascia di popolazione evidenzia un più alto tasso di correzione dei dati segnalati come anomali, pari a circa il 16%, per i comuni appartenenti alla fascia di popolazione dai 10.000 – 19.999 Abitanti.

Tabella 5: Ripartizione delle anomalie a livello regionale

Regioni	Numero di anomalie al 16 maggio 2022	Numero di anomalie al 21 settembre 2022	Differenza percentuale
Piemonte	7.585	6.476	−14,62%
Lombardia	8.909	7.497	−15,85%
Veneto	2.759	2.286	−17,14%
Liguria	1.881	1.578	−16,11%
Emilia-Romagna	1.744	1.347	−22,76%
Toscana	1.756	1.471	−16,23%
Umbria	639	506	−20,81%
Marche	1.767	1.432	−18,96%
Lazio	2.364	2.172	−8,12%
Abruzzo	2.091	2.014	−3,68%
Molise	939	887	−5,54%
Campania	3.636	3.434	−5,56%
Puglia	1.790	1.685	−5,87%
Basilicata	839	794	−5,36%
Calabria	2.760	2.732	−1,01%
Totale	41.459	36.311	−12,42%

SOSE-U-Prot. n. 0000208 del 27-02-2023

Tabella 6: Ripartizione delle anomalie per fascia dimensionale

Fascia dimensionale	Numero di anomalie al 16 maggio 2022	Numero di anomalie al 21 settembre 2022	Differenza percentuale
Meno di 500 Abitanti	5.788	5.338	$-7,77\%$
500 – 999 Abitanti	5.892	5.154	$-12,53\%$
1.000 – 1.999 Abitanti	7.362	6.425	$-12,73\%$
2.000 – 2.999 Abitanti	4.154	3.641	$-12,35\%$
3.000 – 4.999 Abitanti	5.486	4.708	$-14,18\%$
5.000 – 9.999 Abitanti	6.150	5.344	$-13,11\%$
10.000 – 19.999 Abitanti	3.471	2.918	$-15,93\%$
20.000 – 59.999 Abitanti	2.566	2.238	$-12,78\%$
60.000 – 99.999 Abitanti	361	332	$-8,03\%$
100.000 – 249.999 Abitanti	152	141	$-7,24\%$
250.000 – 499.999 Abitanti	37	34	$-8,11\%$
Oltre i 500.000 Abitanti	40	38	$-5,00\%$
Totale	41.459	36.311	$-12,42\%$

SOSE-U-Prot. n. 0000208 del 27-02-2023

LA DEFINIZIONE DELLA BASE DATI INFORMATIVA E LE REGOLE GENERALI DI AGGIORNAMENTO

La banca dati informativa utilizzata per la determinazione dei FaS è composta dalle informazioni desunte dai questionari SOSE/IFEL[1] e dalle fonti ufficiali.

Per tutte le funzioni/servizi i comuni che gestiscono le prestazioni in forma associata, ai fini dell'operazione di **riparto delle variabili desunte dal questionario**, l'assegnazione di un comune ad una forma di gestione associata è stata effettuata seguendo le regole della metodologia vigente in base a quanto indicato dai comuni capofila e/o dalle unioni/comunità montane nel *Quadro B – Forme associative* del questionario FC60U (soltanto per il servizio di *Asili nido* si è considerato anche quanto riportato nel *Quadro X – Entrate e integrazioni contabili*). Una volta individuato il perimetro delle forme di gestione associata, in generale, ad ogni comune è stata attribuita una quota parte delle variabili dichiarate dal comune capofila e dall'unione/comunità montana nel questionario FC60U in proporzione al *gruppo client* o al principale indicatore di output di riferimento; le variabili espresse in percentuale, le variabili dicotomiche e le variabili politomiche sono state attribuite ai comuni in gestione associata considerando il valore massimo tra il dato dichiarato dal comune stesso e il dato dichiarato dal comune capofila o dall'unione/comunità montana.

Per le **variabili desumibili da fonti ufficiali**, l'aggiornamento è avvenuto considerando i valori relativi al 2019 o all'annualità disponibile più recente[2]. Nei casi in cui la variabile utilizzata non fosse più aggiornabile sono stati utilizzati i valori attualmente in uso.

In merito alle **variabili desumibili dal questionario**, invece utilizzate in fase di applicazione per la stima, i valori sono stati aggiornati al 2019 utilizzando le informazioni acquisite con il questionario FC60U procedendo, nei tre casi di seguito elencati, al recupero del dato relativo al 2018 utilizzato nel precedente calcolo del fabbisogno standard:

- per i comuni che alla data del 21 settembre 2022 non hanno risposto al questionario e che non risultano avere gestioni associate dalle dichiarazioni degli altri enti;
- per i comuni rispondenti al questionario alla data del 21 settembre 2022 che dichiarano una gestione associata con un'unione/comunità montana o con un comune capofila non rispondente alla data del 21 settembre 2022 se i valori relativi al 2018 risultano superiori a quelli desumibili dal questionario FC60U sulla base di quanto dichiarato dal solo comune;
- per i comuni non rispondenti al questionario che alla data del 21 settembre 2022 risultano in gestione associata a seguito delle dichiarazioni del comune capofila o dell'unione/comunità montana se i valori relativi al 2018 risultano superiori a quelli attribuibili con i dati desumibili dal questionario FC60U relativamente a quando dichiarato dalla sola unione/comunità montane o dal solo capofila.

Per i comuni che recuperano i valori delle variabili dall'annualità 2018 e che sono stati coinvolti in processi di fusione si è proceduto ad aggregare le variabili nel perimetro del nuovo ente creato, in modo da allineare

1 Dal 2015 ad oggi la base dati è stata aggiornata attraverso le informazioni richieste nei questionari FC10U, FC20U, FC30U, FC40U FC50U e FC60U arrivando a costruire una base dati pluriennale che comprende le seguenti annualità di riferimento: 2013 e dal 2015 al 2019. I dati riferiti all'annualità 2021 sono in corso di acquisizione attraverso il questionario FC70U.

2 Per la funzione di *Istruzione pubblica*, in merito alle variabili desumibili dal *Ministero dell'Istruzione, dell'Università e della Ricerca* (MIUR), che vengono attribuite in base al perimetro delle forme associate, si è proceduto al recupero del dato relativo al 2018 utilizzato nel precedente calcolo del fabbisogno standard nel caso in cui: i comuni rispondenti al questionario dichiarino una gestione associata con un'unione/comunità montana o un comune capofila non rispondente alla data del 21 settembre 2022, e i valori relativi al 2018 sono superiori a quelli attribuibili con i dati desunti dal dato MIUR aggiornato.

SOSE-U-Prot. n. 0000208 del 27-02-2023

la geografia comunale 2018, composta da 6.606 comuni, a quella 2019, di 6.567 comuni, considerati nella procedura di invio del questionario FC60U.

Nel processo di calcolo dei FaS, per tutte le variabili sono state seguite le regole di costruzione e applicazione dell'attuale metodologia, come riportato nelle note metodologiche precedentemente approvate, a cui si rimanda. Nei casi in cui sono state apportate delle modifiche alle regole di normalizzazione delle variabili e/o di applicazione della metodologia vigente, queste ultime sono commentate nei capitoli che seguono in relazione a ogni funzione fondamentale. Per quanto riguarda le **variabili relative al livello dei prezzi**, il processo di normalizzazione ha seguito le regole della metodologia vigente e i nuovi valori sono riportati nell'**Appendice C**. Si sottolinea che, per il calcolo degli scostamenti percentuali dal valore medio nazionale dei prezzi, diversamente da quanto fatto per le altre variabili, sono state aggiornate anche le medie nazionali di riferimento.

Si evidenzia, inoltre, che l'eventuale variazione in "costruzione" e/o "applicazione" di una variabile, così come indicato nei capitoli specifici di ogni funzione, va considerata rispetto alle regole seguite nel calcolo del fabbisogno standard relativo all'annualità precedente e non rispetto a quanto fatto in fase di costruzione delle variabili usate per la stima dei modelli di funzione di costo e di spesa.

SOSE-U-Prot. n. 0000208 del 27-02-2023

Parte I

Revisione dei modelli per la stima dei fabbisogni standard

SOSE-U-Prot. n. 0000208 del 27-02-2023

1 LE FUNZIONI DI ISTRUZIONE PUBBLICA

Il presente capitolo si riferisce alle funzioni di *Istruzione pubblica* per le quali, nel corso del 2022, è stata rinnovata la metodologia dei FaS. Di seguito verranno illustrate le principali innovazioni che hanno riguardato l'utilizzo dei dati panel ai fini della stima del costo standard unitario secondo la tecnica di stima di tipo Fixed effects Panel Decomposition (si veda il paragrafo "*L'impianto metodologico di riferimento*" (*p.* 24)).

Le funzioni di *Istruzione pubblica* comprendono i servizi comunali relativi alla Scuola dell'infanzia, agli Altri ordini di scuola (Primaria e Secondaria di 1° e 2° grado[1]), al Trasporto, alla Refezione, all'Assistenza e Trasporto disabili e a altri servizi complementari come i Centri estivi. La "*Popolazione residente in età compresa tra* $3-14$ *anni*" è l'output utilizzato per la definizione della funzione di costo relativa a diverse prestazioni comunali nell'ambito dell'*Istruzione pubblica* e, allo stesso tempo, rappresenta la variabile che identifica il suo gruppo client. A fronte dell'unico output, nella specificazione del modello della funzione di costo unitario è stato inserito un insieme di cost-shift volti a catturare la diversa articolazione, intensità e qualità del servizio offerto.

Con l'arricchimento della banca dati dei FaS, grazie alla presenza di informazioni disponibili su più anni, e in continuità con gli aggiornamenti metodologici effettuati per le funzioni comunali Sociale, Viabilità e Territorio, Rifiuti e Asili nido, la stima del costo standard unitario per l'*Istruzione pubblica* è avvenuta utilizzando lo stimatore panel a effetti fissi (primo stadio) e regredendo gli effetti fissi comunali, ovvero gli elementi strutturali e individuali per ciascun comune che caratterizzano gli enti lungo tutto l'arco temporale del panel, sulle medie delle variabili di contesto comunale (secondo stadio).
A seguito dell'aggiornamento metodologico, il peso dell'*Istruzione pubblica* nella composizione del fabbisogno standard complessivo è passato dal $13,03\%$ al $13,09\%$ (si veda l'**Appendice E**).

Nei successivi paragrafi, sono sintetizzate le principali novità che hanno riguardato la nuova metodologia per le funzioni di *Istruzione pubblica*, nonché illustrate le scelte effettuate in fase di applicazione della metodologia individuata.

1.1 GLI ELEMENTI INNOVATIVI RISPETTO ALLA METODOLOGIA APPROVATA NEL 2016

Rispetto alla metodologia precedente e alla luce dei risultati raggiunti, le principali modifiche possono essere così sintetizzate:

- **Modello di tipo panel a due stadi**
  L'aggiornamento metodologico delineato per le funzioni di *Istruzione pubblica* si basa su un procedimento di stima non più di tipo cross-section, ma di tipo panel, quindi, con una base dati riguardante più anni, e a due stadi.
  Per il dettaglio sul modello a due stadi si rimanda al paragrafo "*Il modello panel lineare a due stadi*" (*p.* 25).
  Dal momento che le informazioni utili alla stima riguardano più anni contabili, i valori monetari sono stati espressi in valori reali rispetto al 2019, ultimo anno di riferimento del panel considerato, attraverso

1 Relativamente alla scuola secondaria del 2° grado, i servizi comunali rilevati ai fini dei FaS comprendono soltanto il trasporto di alunni con disabilità

SOSE-U-Prot. n. 0000208 del 27-02-2023

l'*Indice nazionale dei prezzi al consumo per l'intera collettività* (NIC) di fonte ISTAT.

Nel primo stadio, in particolare, viene stimato il modello di costo unitario ricorrendo allo stimatore panel a effetti fissi che considera i dati di sei annualità (2013, 2015, 2016, 2017, 2018 e 2019). La spesa proclient viene messa in relazione con le differenti caratteristiche di offerta del servizio nonché con i prezzi dei fattori produttivi.
Nel secondo stadio, gli effetti fissi derivanti dal primo sono messi in relazione, attraverso una regressione cross-section, con le seguenti caratteristiche dei comuni che possono considerarsi di tipo "*time-invariant*" :

- l'appartenenza ai cluster, ovvero raggruppamenti dei comuni simili per specifiche caratteristiche;
- l'appartenenza regionale;
- gli elementi che possono cambiare in maniera molto lenta nel tempo e/o in modo esogeno rispetto alle decisioni dei comuni (la presenza di alunni nelle scuole comunali, il trasporto scolastico di alunni disabili, l'intensità del servizio di refezione scolastica dove quest'ultimo è strettamente connesso all'attivazione delle diverse tipologie di classi -tempo pieno/prolungato e ordinario- stabilito al momento dell'iscrizione che poi rimane pressoché costante per tutto il ciclo scolastico).

- **Migliore caratterizzazione del servizio di trasporto scolastico**
  Nel modello del costo unitario, i cost-shifts dovuti al trasporto scolastico sono caratterizzati, come nella precedente metodologia, da due variabili "*Utenti trasportati nei comuni senza plessi statali e comunali e senza alunni delle scuole comunali e private*" e "*Utenti trasportati nei comuni con plessi statali e comunali o alunni delle scuole comunali e private*". Nel nuovo modello, è emersa una stima dei coefficienti associati a ciascuna delle due variabili esplicative più coerente con la realtà in quanto il costo di riferimento per gli utenti trasportati è risultato superiore per i comuni che non presentano plessi scolastici all'interno del proprio territorio rispetto a quelli con i plessi. È infatti verosimile che i comuni senza plessi, dovendo garantire il servizio, sostengano dei costi più elevati per trasportare la propria popolazione in età scolastica.

- **Migliore caratterizzazione del costo del lavoro**
  Nella precedente metodologia, nella stima del modello di costo unitario era risultato significativo il costo medio del lavoro del personale nel settore privato. Nella nuova specificazione, per cogliere le differenziazioni del costo unitario, è risultato invece significativo il costo del lavoro interno alle funzioni di *Istruzione pubblica*. Tale costo è desunto dai questionari per i fabbisogni standard. L'effetto di tale variabile nel costo standard viene poi normalizzato in fase applicativa con i valori mediani, calcolati in base alla regione di appartenenza e alla fascia dimensionale dei comuni. In altri termini, ai comuni ricadenti nella medesima fascia dimensionale e appartenenti alla stessa regione viene riconosciuto un identico valore del costo del lavoro.

1.2 LA BASE DATI DI RIFERIMENTO

1.2.1 Le variabili e annualità di riferimento

La base dati utilizzata per la determinazione dei FaS ha considerato sei annualità (2013, 2015, 2016, 2017, 2018 e 2019) sfruttando l'ampio periodo a disposizione dalle rilevazioni sino ad oggi effettuate ed offrendo la possibilità di ottenere un valido campione di riferimento utile alla stima.
L'ampio periodo del panel dati a disposizione ha consentito di cogliere i cambiamenti intervenuti nei diversi anni ed intercettare le eventuali modifiche strutturali e/o gestionali proprie dello svolgimento delle funzioni

SOSE-U-Prot. n. 0000208 del 27-02-2023

di *Istruzione pubblica*. Per l'identificazione del panel di riferimento sono state, quindi, considerate le informazioni rilevate con il questionario FC10U (anno contabile 2013), con il questionario FC20U (anno contabile 2015), con il questionario FC30U (anno contabile 2016), con il questionario FC40U (anno contabile 2017), con il questionario FC50U (anno contabile 2018) e, infine, con il questionario FC60U (anno contabile 2019). Per la composizione del panel data le informazioni desunte dai questionari dei FaS sono quelle aggiornate alle seguenti date:

- 24 agosto 2016 per il questionario FC10U (dati 2013);
- 6 marzo 2018 per il questionario FC20U (dati 2015),
- 20 ottobre 2019 per il questionario FC30U (dati 2016),
- 27 ottobre 2020 per il questionario FC40U (dati 2017);
- 13 gennaio 2022 per il questionario FC50U (dati 2018);
- 16 maggio 2022 per il questionario FC60U (dati 2019).

I dati desunti dai questionari sono stati inoltre integrati dalle informazioni contenute nelle banche dati utilizzate per la stima dei FaS riferiti alle sei annualità sopracitate, in particolare quelle da fonte MIUR.
Si precisa, inoltre, che nella costruzione del campione di regressione ai fini della stima del modello econometrico, non è stato considerato un panel bilanciato e conseguentemente la numerosità di comuni appartenente al campione di regressione è stata pari a 2.570 comuni per il 2013, 3.449 per il 2015, 3.584 per il 2016, 3.726 per il 2017, 3.469 per il 2018 e 3.342 per il 2019.
Per l'applicazione del modello, ovvero la fase che permette la determinazione del fabbisogno standard, sono stati considerati i dati 2019 acquisiti con il questionario FC60U, aggiornati alla data del 21 settembre 2022.

1.2.2 La descrizione del campione di regressione

La stima dei FaS è stata effettuata su un campione di riferimento di ciascuna annualità, dopo un'opportuna analisi di qualità dei dati riportati dai comuni nella compilazione dei questionari. I comuni con valori ritenuti anomali sono stati esclusi dal campione in modo da evitare possibili distorsioni nei coefficienti individuati nel modello di stima. Nel dettaglio, le principali cause di esclusione dal campione di regressione per ciascuna annualità di riferimento sono le seguenti:

- incoerenza tra la spesa corrente desumibile dalle informazioni inserite nel questionario relative al totale delle funzioni e quanto riportato nel Certificato Consuntivo (2013, 2015, 2016, 2017 e 2018) e nel Rendiconto della gestione – Schema di bilancio (2019), in corrispondenza dei macro aggregati;
- *spesa ai fini dei fabbisogni standard* (per la modalità di calcolo si veda il paragrafo A.2.1 "*La spesa storica ai fini FaS*" (*p.* 26) dell'**Appendice A**)) per le funzioni di *Istruzione pubblica* non valorizzata;
- *presenza della spesa ai fini dei fabbisogni standard ma assenza di alunni frequentanti scuole private e comunali, assenza di scuole statali e comunali e assenza di servizi* (refezione, trasporto, assistenza/trasporto disabili, centri estivi e pre-post scuola);
- "*spesa ai fini dei fabbisogni standard proclient*" superiore al 99° percentile (**Tabella 1.1**) della distribuzione della medesima variabile calcolata sui comuni che non presentavano l'incoerenza tra la spesa corrente desumibile dalle informazioni inserite nel questionario relative al totale delle funzioni e quanto riportato nel certificato/Rendiconto al bilancio in corrispondenza dei macro aggregati;

Tabella 1.1: **Istruzione pubblica - Valori di riferimento della variabile spesa ai fini dei fabbisogni standard - Proclient**

Anno	99° percentile
2013	2.600, 48 €
2015	2.680, 40 €
2016	2.561, 77 €
2017	2.494, 17 €
2018	2.557, 62 €
2019	2.679, 50 €

- *"Metri quadri dei plessi comunali e statali - Proclient"* superiore al 99° percentile (**Tabella 1.2**) della distribuzione della medesima variabile e calcolata nelle sei distinte annualità;

Tabella 1.2: **Istruzione pubblica - Valori di riferimento della variabile "Metri quadri dei plessi comunali e statali - Proclient"**

Anno	99° percentile
2013	67, 45
2015	70, 57
2016	70, 18
2017	75, 64
2018	72, 70
2019	80, 72

- *"Pasti forniti nella scuola infanzia, primaria e secondaria - Proclient"* superiore al 99° percentile (**Tabella 1.3**) della distribuzione della medesima variabile e calcolata nelle sei distinte annualità;

Tabella 1.3: **Istruzione pubblica - Valori di riferimento della variabile "Pasti forniti nella scuola infanzia, primaria e secondaria - Proclient"**

Anno	99° percentile
2013	141, 95
2015	146, 18
2016	149, 13
2017	147, 38
2018	153, 45
2019	149, 55

- *"Utenti dei centri estivi - Proclient"* superiore al 99° percentile (**Tabella 1.4**) della distribuzione della medesima variabile e calcolata nelle sei distinte annualità;

Tabella 1.4: Istruzione pubblica - Valori di riferimento della variabile "Utenti dei centri estivi - Proclient"

Anno	99° percentile
2013	0,63
2015	0,58
2016	0,56
2017	0,58
2018	0,62
2019	0,64

- *"Utenti disabili trasportati della scuola dell'infanzia, primaria e secondaria - Proclient"* superiore al 99° percentile della distribuzione della medesima variabile per l'annualità 2019 pari a 0,02;
- valore del costo medio del lavoro per addetto (quadro T rigo 42 del questionario FC10U, quadro T rigo 20 dei questionari FC20U, FC30U, quadro T rigo 21 dei questionari FC40U, FC50U e FC60U) non compreso tra i valori 22.000 e 80.000 euro;
- assenza della popolazione in età scolastica tra 3 e 14 anni.

Le **Tabelle 1.5, 1.6, 1.7** riportano la composizione del campione di regressione per anno, regione e classe dimensionale.

Tabella 1.5: Istruzione pubblica - Distribuzione dei comuni inclusi nel campione di regressione per anno

Anno	Numero di comuni in RSO	Comuni inclusi nel campione di regressione	% dei Comuni inclusi nel campione di regressione
2013	6.699	2.570	38,36%
2015	6.663	3.449	51,76%
2016	6.648	3.584	53,91%
2017	6.628	3.726	56,22%
2018	6.606	3.469	52,51%
2019	6.567	3.342	50,89%

Per gli anni 2016 e 2017 gli archivi tengono conto del comune di Sappada che, il 16 dicembre 2017, ha cambiato provincia e regione di appartenenza passando dal Veneto al Friuli-Venezia Giulia. Questo comune, quindi, è stato conteggiato nel totale RSO ma poi escluso dal campione di regressione.

Tabella 1.6: Istruzione pubblica - Distribuzione dei comuni inclusi nel campione di regressione per regione

Regione	2013			2015			2016			2017			2018			2019		
	Numero di comuni	Comuni inclusi nel campione di regressione	% dei Comuni inclusi nel campione di regressione	Numero di comuni	Comuni inclusi nel campione di regressione	% dei Comuni inclusi nel campione di regressione	Numero di comuni	Comuni inclusi nel campione di regressione	% dei Comuni inclusi nel campione di regressione	Numero di comuni	Comuni inclusi nel campione di regressione	% dei Comuni inclusi nel campione di regressione	Numero di comuni	Comuni inclusi nel campione di regressione	% dei Comuni inclusi nel campione di regressione	Numero di comuni	Comuni inclusi nel campione di regressione	% dei Comuni inclusi nel campione di regressione
Piemonte	1.206	425	35,24%	1.206	564	46,77%	1.202	587	48,84%	1.202	592	49,25%	1.197	558	46,62%	1.181	533	45,13%
Lombardia	1.543	698	45,24%	1.529	879	57,49%	1.527	904	59,20%	1.523	957	62,84%	1.516	912	60,16%	1.507	842	55,87%
Veneto	581	277	47,68%	579	340	58,72%	576	318	55,21%	575	361	62,78%	571	325	56,92%	563	312	55,42%
Liguria	235	86	36,60%	235	107	45,53%	235	108	45,96%	235	121	51,49%	234	116	49,57%	234	108	46,15%
Emilia-Romagna	348	194	55,75%	340	243	71,47%	334	233	69,76%	333	241	72,37%	331	221	66,77%	328	203	61,89%
Toscana	287	137	47,74%	279	186	66,67%	279	181	64,87%	276	192	69,57%	274	197	71,90%	273	190	69,60%
Umbria	92	55	59,78%	92	60	65,22%	92	68	73,91%	92	73	79,35%	92	62	67,39%	92	65	70,65%
Marche	239	100	41,84%	236	103	43,64%	236	130	55,08%	229	143	62,45%	229	138	60,26%	228	138	60,53%
Lazio	378	111	29,37%	378	172	45,50%	378	186	49,21%	378	190	50,26%	378	164	43,39%	378	143	37,83%
Abruzzo	305	81	26,56%	305	128	41,97%	305	149	48,85%	305	143	46,89%	305	140	45,90%	305	147	48,20%
Molise	136	47	34,56%	136	67	49,26%	136	69	50,74%	136	72	52,94%	136	69	50,74%	136	76	55,88%
Campania	551	159	28,86%	550	244	44,36%	550	261	47,45%	550	244	44,36%	550	226	41,09%	550	257	46,73%
Puglia	258	90	34,88%	258	144	55,81%	258	151	58,53%	258	154	59,69%	258	132	51,16%	257	126	49,03%
Basilicata	131	27	20,61%	131	57	43,51%	131	69	52,67%	131	71	54,20%	131	57	43,51%	131	59	45,04%
Calabria	409	83	20,29%	409	155	37,90%	409	170	41,56%	405	172	42,47%	404	152	37,62%	404	143	35,40%

Tabella 1.7: Istruzione pubblica - Distribuzione dei comuni inclusi nel campione di regressione per fascia dimensionale

Fascia dimensionale	2013			2015			2016			2017			2018			2019		
	Numero di comuni	Comuni inclusi nel campione di regressione	% dei Comuni inclusi nel campione di regressione	Numero di comuni	Comuni inclusi nel campione di regressione	% dei Comuni inclusi nel campione di regressione	Numero di comuni	Comuni inclusi nel campione di regressione	% dei Comuni inclusi nel campione di regressione	Numero di comuni	Comuni inclusi nel campione di regressione	% dei Comuni inclusi nel campione di regressione	Numero di comuni	Comuni inclusi nel campione di regressione	% dei Comuni inclusi nel campione di regressione	Numero di comuni	Comuni inclusi nel campione di regressione	% dei Comuni inclusi nel campione di regressione
Meno di 500 Abitanti	717	119	16,60%	725	149	20,55%	731	188	25,72%	733	194	26,47%	740	197	26,62%	739	184	24,90%
500 - 999 Abitanti	899	242	26,92%	911	363	39,85%	903	376	41,64%	903	393	43,52%	906	377	41,61%	899	363	40,38%
1.000 - 1.999 Abitanti	1.271	438	34,46%	1.258	620	49,28%	1.251	658	52,60%	1.252	678	54,15%	1.242	636	51,21%	1.239	626	50,52%
2.000 - 2.999 Abitanti	806	340	42,18%	786	426	54,20%	784	440	56,12%	763	460	60,29%	756	426	56,35%	743	391	52,62%
3.000 - 4.999 Abitanti	943	402	42,63%	922	556	60,30%	919	550	59,85%	918	581	63,29%	915	539	58,91%	897	523	58,31%
5.000 - 9.999 Abitanti	1.011	481	47,58%	1.011	639	63,20%	1.012	663	65,51%	1.007	685	68,02%	1.011	620	61,33%	1.014	604	59,57%
10.000 - 19.999 Abitanti	618	339	54,85%	613	424	69,17%	608	431	70,89%	609	446	73,23%	608	410	67,43%	607	379	62,44%
20.000 - 59.999 Abitanti	346	165	47,69%	350	214	61,14%	354	219	61,86%	357	229	64,15%	343	207	60,35%	344	208	60,47%
60.000 - 99.999 Abitanti	51	24	47,06%	50	32	64,00%	49	32	65,31%	50	33	66,00%	50	28	56,00%	50	34	68,00%
Oltre 100.000 Abitanti	37	20	54,05%	37	26	70,27%	37	27	72,97%	36	27	75,00%	35	29	82,86%	35	30	85,71%

SOSE-U-Prot. n. 0000208 del 27-02-2023

1.3 LE STATISTICHE DESCRITTIVE

La **Tabella 1.8** riporta l'elenco delle variabili incluse nel modello di costo utilizzato per la stima del fabbisogno standard delle funzioni di *Istruzione pubblica*. Nella tabella, inoltre, sono riportati per ogni variabile la fonte di provenienza dei dati e i valori medi, globali e per ogni anno, dei comuni inclusi nel campione di regressione.

Tabella 1.8: Istruzione pubblica - Variabili utilizzate nella stima dei fabbisogni standard

Tipologia	Variabile	Fonte	Valori medi						
			Globale	Annualità 2013	Annualità 2015	Annualità 2016	Annualità 2017	Annualità 2018	Annualità 2019
Variabili primo stadio									
SPESA STORICA	Spesa storica di riferimento ai fini dei fabbisogni standard (euro proclient)	Questionario	766,21	803,55	750,87	745,63	748,08	769,22	792,47
SVERVIZI SVOLTI (COST-SHIFTS)	Metri quadri dei plessi comunali e statali - Proclient	Questionario	15,01	14,21	14,43	14,81	15,11	15,50	15,83
	Utenti trasportati nei comuni senza plessi statali e comunali e senza alunni delle scuole comunali e private - % rispetto al client	Questionario - Miur	2,43%	1,82%	1,99%	2,62%	2,55%	2,64%	2,76%
	Utenti trasportati nei comuni con plessi statali e comunali o alunni delle scuole comunali e private - % rispetto al client	Questionario - Miur	22,41%	22,38%	22,46%	22,58%	22,52%	22,41%	22,08%
	Quota delle classi a tempo pieno e prolungato della scuola primaria e secondaria di primo grado statale e comunale - %	Miur	23,82%	23,94%	23,82%	23,59%	23,87%	23,63%	24,09%
	Utenti dei centri estivi e alunni del pre-post scuola - % rispetto al client	Questionario - Miur	10,39%	10,23%	9,87%	10,15%	10,21%	10,83%	11,07%
FATTORI ESOGENI DI CARICO	Numero di plessi comunali e statali - % rispetto al client	Miur	1,09%	1,01%	1,06%	1,08%	1,09%	1,13%	1,15%
	Alunni della scuola privata - % rispetto al client	Miur	6,18%	7,48%	6,44%	6,12%	6,07%	5,84%	5,45%
PREZZI DEI FATTORI PRODUTTIVI	Livello delle locazioni immobiliari ad uso ufficio - Prezzo al Mq (euro)	Agenzia delle entrate	4,51	4,87	4,63	4,50	4,42	4,37	4,37
	Costo medio del lavoro per addetto per le funzioni di Istruzione pubblica - Euro	Questionario	26.908,52	29.399,07	27.041,72	26.963,71	26.360,82	26.367,26	25.969,07
FORME DI GESTIONE	Comuni con gestione associata - Scuola dell'infanzia (% di comuni)	Questionario	6,44%	5,33%	6,67%	6,84%	6,74%	6,86%	5,89%
	Comuni con gestione associata - Altri ordini di scuola (primaria e secondaria di 1° e 2° grado) (% di comuni)	Questionario	13,74%	14,28%	14,06%	14,65%	13,90%	13,81%	11,79%
	Comuni con gestione associata - Trasporto (% di comuni)	Questionario	12,59%	11,44%	12,55%	12,97%	13,58%	12,83%	11,76%
	Comuni con gestione associata - Refezione (% di comuni)	Questionario	10,15%	6,96%	10,18%	10,97%	11,22%	10,69%	9,93%
	Comuni con gestione associata - Assistenza/trasporto disabili (% di comuni)	Questionario	13,14%	11,21%	12,15%	13,73%	13,90%	14,18%	13,11%
	Comuni con gestione associata - Altri servizi delle funzioni di istruzione pubblica (% di comuni)	Questionario	5,15%	6,69%	4,38%	4,63%	5,18%	5,36%	5,06%
Variabili secondo stadio									
PRINCIPALE INDICATORE DI OUTPUT E GRUPPPO CLIENT	Popolazione residente 3 – 14 anni - Funzione inversa %	Istat	0,72%						
SERVIZI SVOLTI (COST-SHIFTS)	Pasti forniti nella scuola infanzia, primaria e secondaria - Proclient	Questionario	47,02						
	Alunni disabili delle scuole comunali - Proclient per 1.000	Miur	0,06						
	Utenti disabili trasportati della scuola dell'infanzia, primaria e secondaria - Proclient per 1.000	Questionario	1,93						
FATTORI ESOGENI DI CARICO	Alunni della scuola comunale - Proclient per 1.000	Miur	3,96						
REDDITO	Reddito imponibile ai fini delle addizionali IRPEF (Valore in euro)	Mef	18.918,97						
VARIABILI DICOTOMICHE CHE IDENTIFICANO I DIFFERENZIALI DI COSTO	Cluster 1 - Poli urbani (% di comuni)	Sose	3,38%						
	Cluster 2 - Comuni di piccole dimensioni a bassa densità abitativa localizzati per lo più in aree interne (% di comuni)	Sose	9,38%						
	Cluster 3 - Comuni localizzati per lo più in aree pianeggianti o collinari con basso livello di benessere (% di comuni)	Sose	23,11%						
	Cluster 4 - Comuni localizzati per lo più in aree pianeggianti o collinari con alto livello di benessere (% di comuni)	Sose	20,10%						
	Cluster 6 - Comuni in territorio montano con livello di benessere medio-alto (% di comuni)	Sose	7,15%						
	Cluster 7 - Centri meta di elevato pendolarismo (% di comuni)	Sose	6,78%						
	Cluster 8 - Comuni in territorio montano con basso livello di benessere (% di comuni)	Sose	14,49%						
	Cluster 9 - Comuni ad elevata densità abitativa (% di comuni)	Sose	8,64%						
	Cluster 10 - Comuni in zone litoranee (% di comuni)	Sose	3,92%						
VARIABILI DICOTOMICHE CHE IDENTIFICANO L'APPARTENENZA ALLE REGIONI	Abruzzo (% di comuni)	Istat	3,91%						
	Basilicata (% di comuni)	Istat	1,69%						
	Calabria (% di comuni)	Istat	4,34%						
	Campania (% di comuni)	Istat	6,91%						
	Emilia-Romagna (% di comuni)	Istat	6,63%						
	Lazio (% di comuni)	Istat	4,80%						
	Liguria (% di comuni)	Istat	3,21%						
	Marche (% di comuni)	Istat	3,73%						
	Molise (% di comuni)	Istat	1,99%						
	Piemonte (% di comuni)	Istat	16,18%						
	Puglia (% di comuni)	Istat	3,96%						
	Toscana (% di comuni)	Istat	5,38%						
	Umbria (% di comuni)	Istat	1,90%						
	Veneto (% di comuni)	Istat	9,60%						

Per la descrizione della modalità di calcolo delle variabili utilizzate nella stima dei FaS si rimanda al paragrafo A.2.2 "*Le variabili indipendenti*" (*p. 33*) dell'**Appendice A**.

1.3.1 La spesa di riferimento ai fini della determinazione dei fabbisogni standard

La spesa storica ai fini dei FaS rappresenta la spesa riportata dai singoli enti nel Certificato Consuntivo (2013, 2015, 2016, 2017 e 2018) e nel Rendiconto della gestione – Schema di bilancio (2019), che attraverso le informazioni del questionario viene opportunamente riclassificata in base all'effettivo impiego nelle funzioni di *Istruzione pubblica* oggetto di aggiornamento metodologico.
Analizzando la spesa ai fini dei FaS all'interno del campione di regressione si evince un trend in lieve diminuzione del valore proclient nel corso del periodo considerato che, come è possibile osservare dalla **Tabella 1.9**, passa dagli 803, 55 euro per abitante del 2013 ai 792, 47 euro proclient nel 2019, con una maggiore contrazione in particolare negli anni tra il 2015 e il 2017.

Tabella 1.9: Istruzione pubblica – Spesa ai fini dei fabbisogni standard per abitante 3 – 14 **anni - RSO**

2013	803, 55 €
2015	750, 87 €
2016	745, 63 €
2017	748, 08 €
2018	769, 22 €
2019	792, 47 €

Nella **Figura 1.1** viene rappresentata la spesa storica ai fini dei FaS proclient distinta per le diverse fasce di popolazione, per i comuni appartenenti al campione di regressione.

Figura 1.1: Istruzione pubblica - Spesa ai fini dei fabbisogni standard per fascia dimensionale

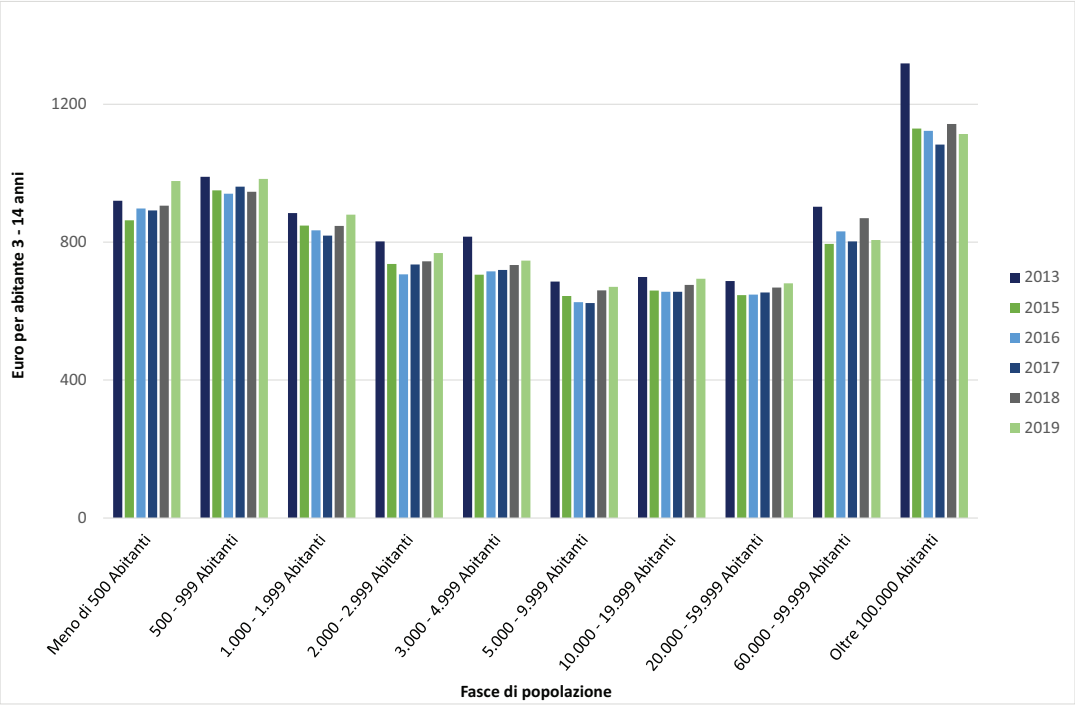

Dalla lettura del grafico è possibile osservare come il livello di spesa ai fini dei fabbisogni standard, abbia un sostanziale andamento costante nel periodo. Tra le diverse fasce, invece, si registra un leggero andamento a "U" a partire dalla fascia con 500 abitanti, determinato dall'andamento della produttività marginale dei fattori produttivi.

Figura 1.2: Istruzione pubblica - Spesa ai fini dei fabbisogni standard per area geografica

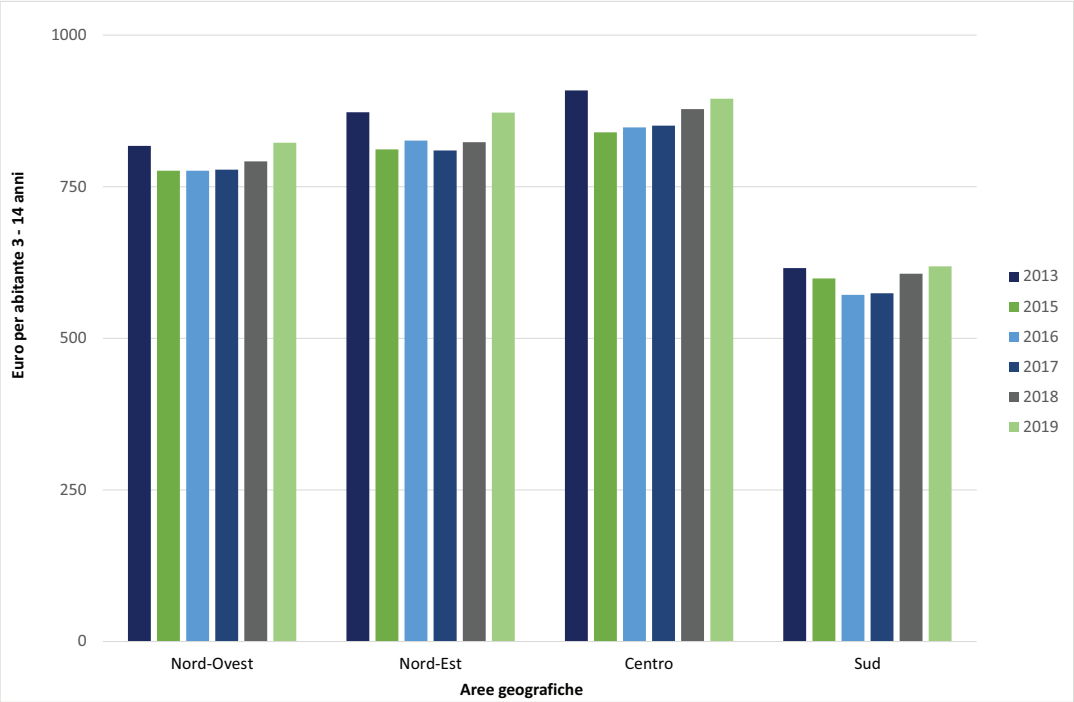

L'analisi del grafico a livello di area geografica evidenzia una spesa storica proclient più bassa al Sud dove il livello dei servi offerti è più basso rispetto al resto delle aree geografiche, in particolare al Centro dove si registra la spesa più alta.

Figura 1.3: Istruzione pubblica - Spesa ai fini dei fabbisogni standard per regione

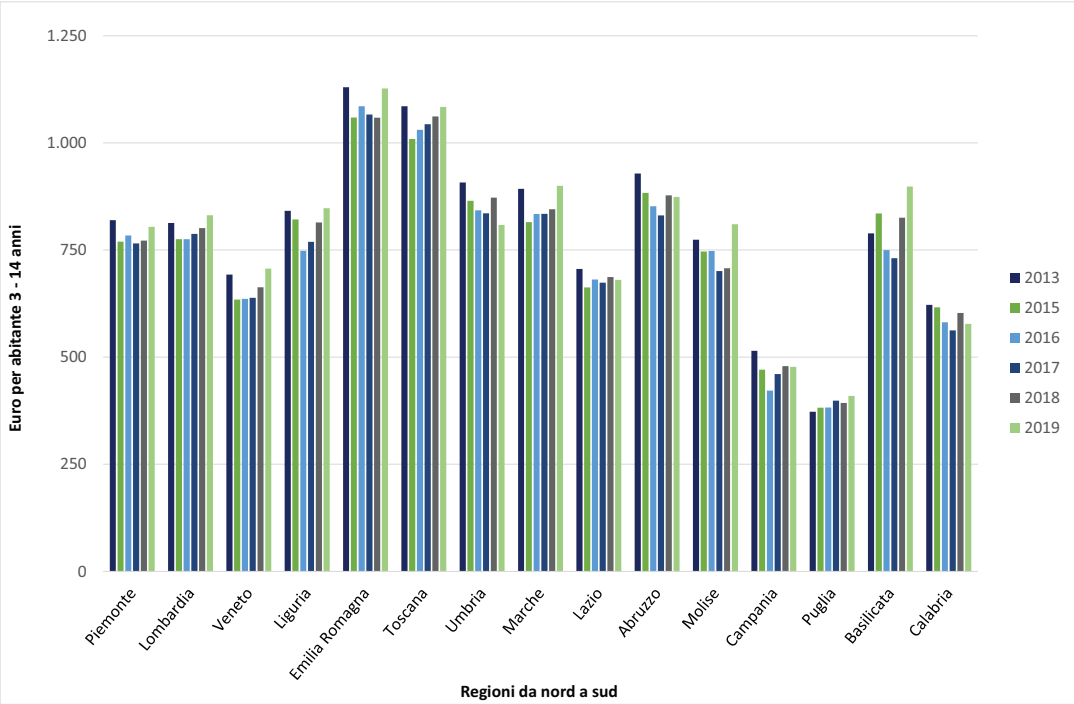

Portando l'analisi ad un ulteriore livello di dettaglio, la **Figura 1.3** mostra la suddivisione della spesa ai fini FaS per regione. In particolare, nell'Emilia-Romagna e nella Toscana si registra la spesa più elevata con valori oltre i 1.000 euro proclient in tutto il periodo. Esaminando la parte destra del grafico, spostandosi verso le regioni del Sud, si osserva mediamente un calo dei valori proclient, in particolare per Puglia, Campania e Calabria.

Figura 1.4: Istruzione pubblica - Spesa ai fini dei fabbisogni standard per cluster

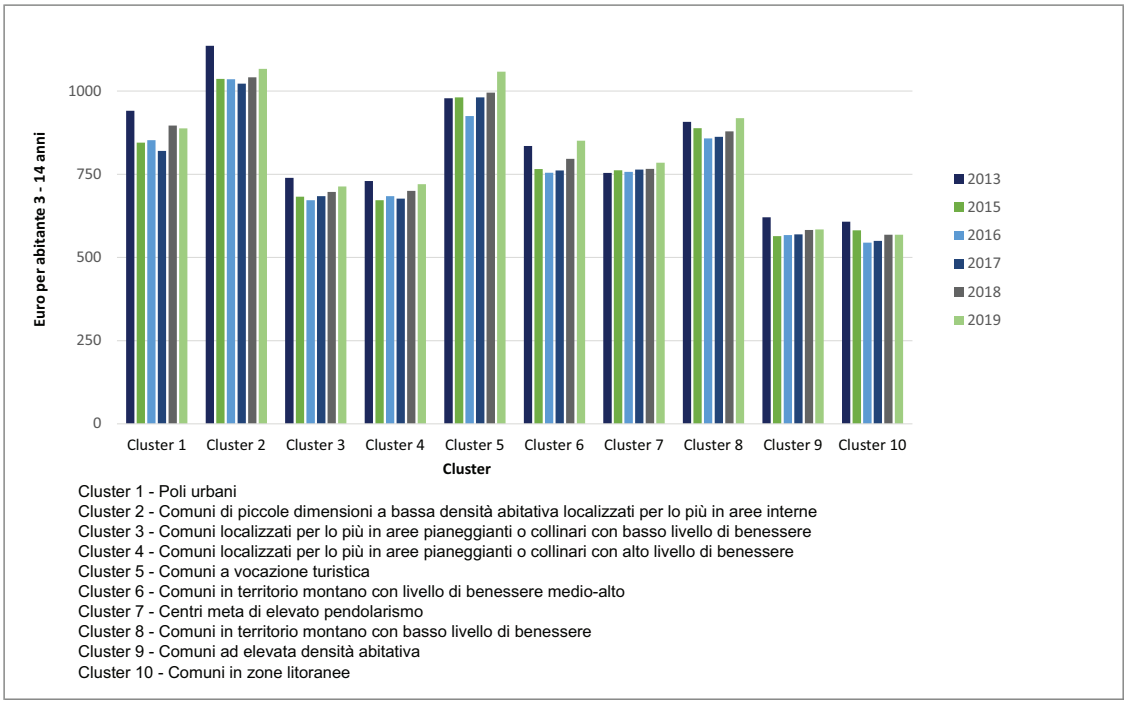

Per quanto concerne i Cluster, la spesa maggiore si concentra nel cluster 2 dei "*comuni di piccole dimensione a bassa densità abitativa localizzati per lo più in aree interne*" che identifica comuni con forti diseconomie di scala, spesso senza plessi e che trasportano i bambini in età scolastica nei comuni più grandi. Invece, i livelli di spesa più contenuti, si registrano nei cluster 9 e 10 dove al contrario ci sono economie di scala e condizioni strutturali tali per cui alcuni servizi come il trasporto scolastico costano meno.

1.3.2 Le variabili relative all'offerta

I servizi legati all'*Istruzione pubblica* presentano sul territorio nazionale modalità ed intensità diverse. Occorre precisare che, l'offerta dei servizi considera le informazioni riportate dai comuni e/o dalle Unioni/Comunità montane nel quadro M dei servizi svolti del questionario e quelle fornite dal MIUR.

Di seguito un'analisi dei servizi principali nei comuni del campione di regressione.

Figura 1.5: Istruzione pubblica - Metri quadri dei plessi comunali e statali per area geografica

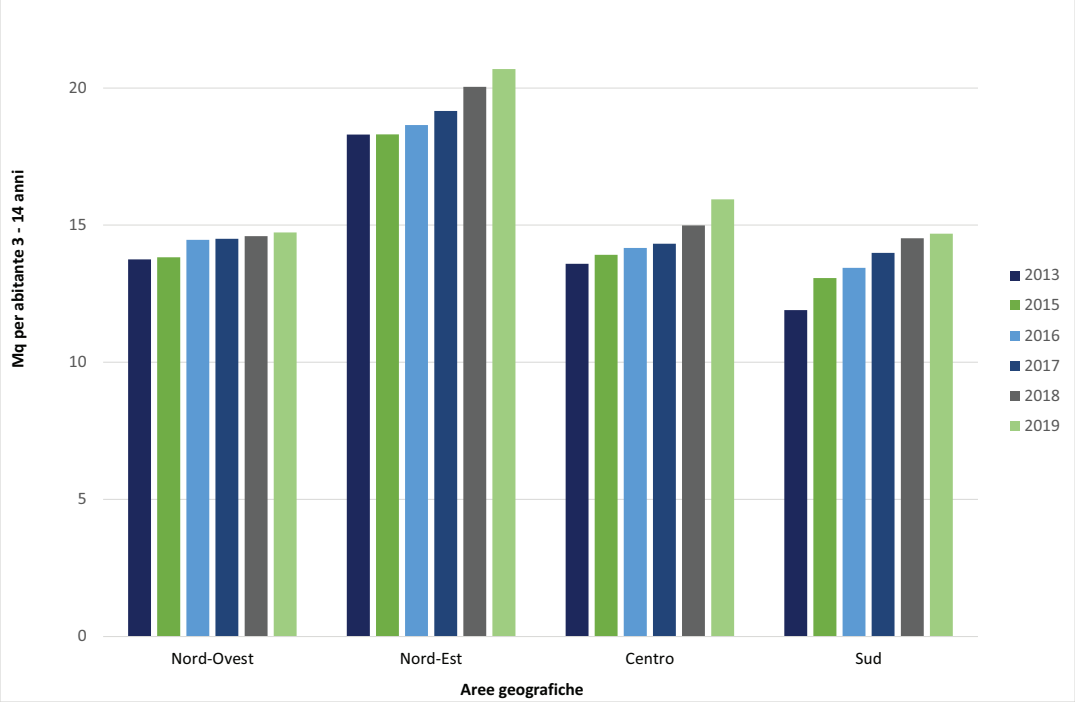

Analizzando i metri quadri complessivi (superfici interne e spazi esterni organizzati) dei plessi comunali e statali proclient per area geografica **Figura 1.5**, all'interno del campione di regressione, si nota come al Nord-Est la dimensione dei plessi sia maggiore rispetto al resto delle aree dove invece, in media la dimensione dei plessi è simile.

Figura 1.6: Istruzione pubblica - Utenti trasportati per fascia dimensionale

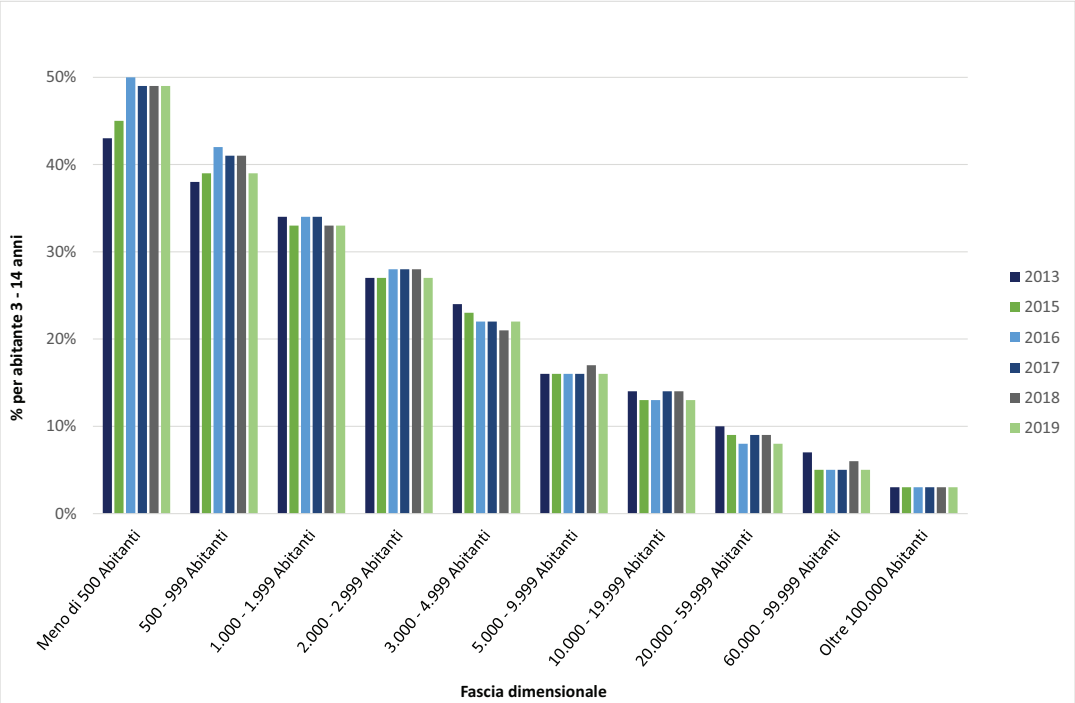

Nella **Figura 1.6** viene riportata la percentuale di "*Utenti trasportati*" rispetto la popolazione comunale per fascia demografica dei comuni. Dalla lettura dei dati emerge chiaramente come l'incidenza degli utenti trasportati sulla popolazione scolastica sia inversamente proporzionale alla popolazione comunale, ovvero all'aumentare della popolazione, si riduce l'offerta di tale servizio. Tale risultato è particolarmente evidente se si osservano i comuni più piccoli che, a causa dell'assenza totale o parziale dei plessi (infanzia, primaria e secondaria), sono indotti al trasporto degli utenti nelle località limitrofe in cui sono ubicati i plessi. Infatti, l'incidenza degli utenti trasportati sulla popolazione in età scolastica oscilla intorno al 40 – 50% per i comuni fino a 1.000 abitanti riducendosi progressivamente sino ad arrivare a valori inferiori al 5% per i comuni superiori a 100.000 abitanti. Del tutto costante appare invece l'andamento per anno all'interno delle singole fasce dimensionali.

Figura 1.7: **Istruzione pubblica - Quota delle classi a tempo pieno e prolungato della scuola primaria e secondaria di primo grado statale e comunale per fascia dimensionale**

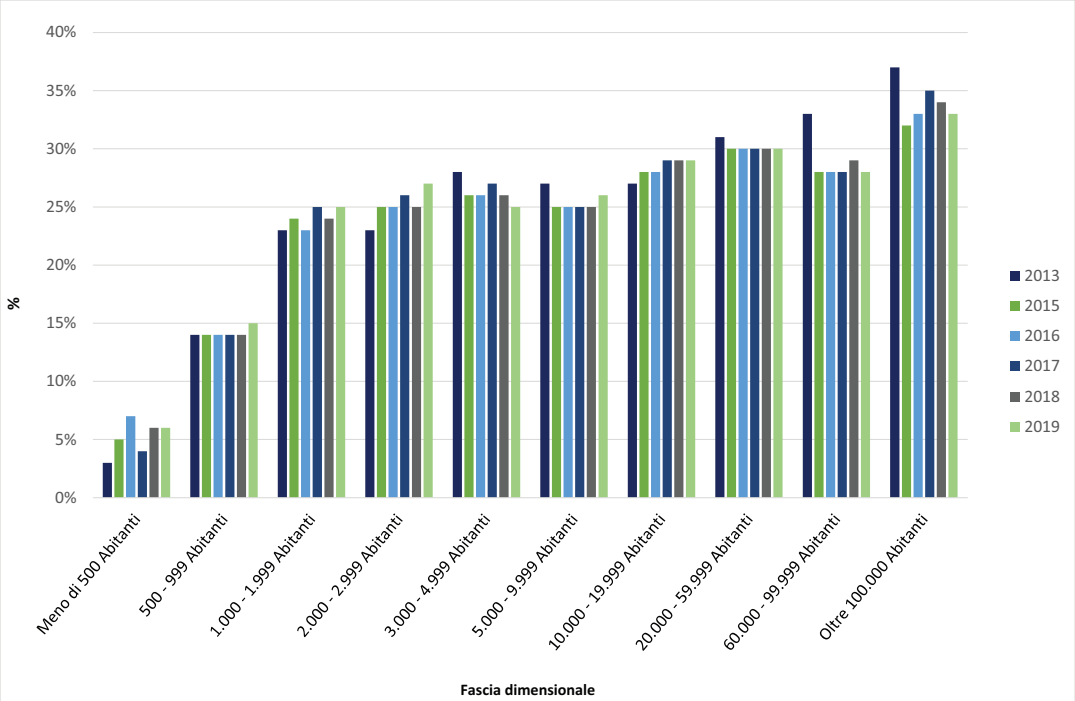

Anche se la scelta del tempo pieno/prolungato nelle scuole non è di competenza comunale ma dipende dal MIUR, risulta essere comunque fondamentale in quanto collegato ad un altro servizio, ovvero quello di refezione. Analizzando il grafico **Figura 1.7**, si evince che l'attivazione delle classi a tempo pieno/prolungato cresce all'aumentare della dimensione del comune e risulta generalmente stabile nell'intero periodo.

Per quanto riguarda il servizio di refezione, analizzando il grafico **Figura 1.8** si evince un livello di offerta più alto al Nord e Centro rispetto al Sud. Il numero dei pasti erogato per abitante 3 – 14 anni resta molto costante nel periodo considerato in ognuna delle aree geografiche e questa bassa variabilità è dovuta alle tipologie di classi (tempo ordinario e tempo pieno/prolungato) che vengono costituite al momento dell'iscrizione e che poi restano pressochè invariate per l'intero ciclo scolastico.

Figura 1.8: Istruzione pubblica - Pasti forniti nella scuola infanzia, primaria e secondaria per area geografica

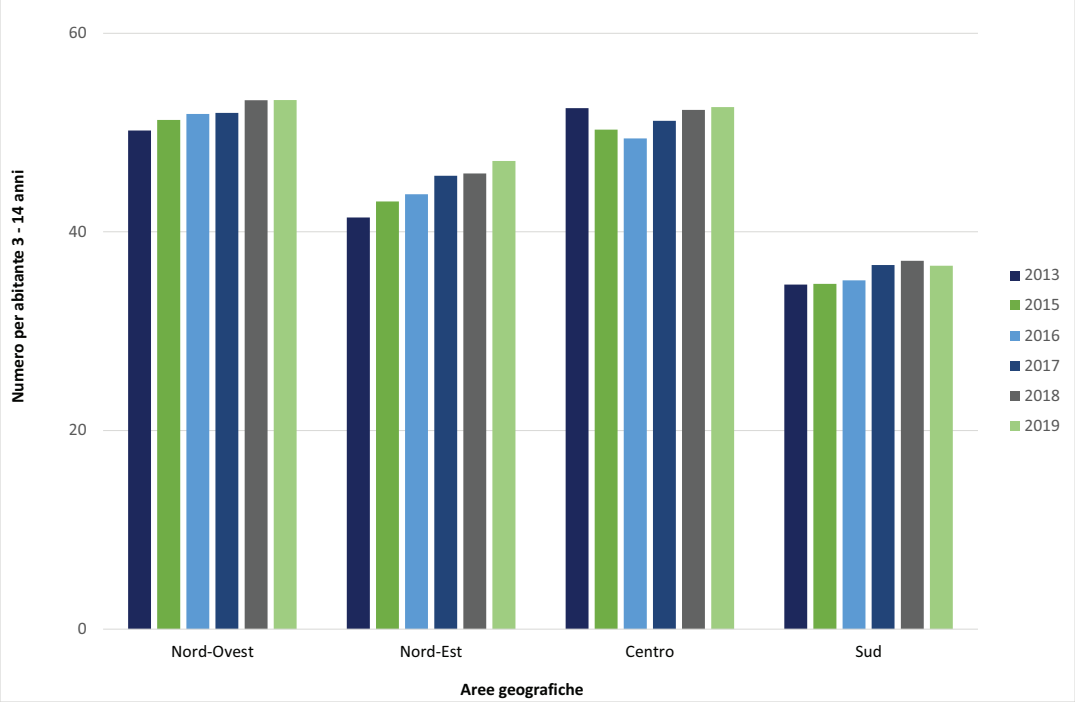

Figura 1.9: Istruzione pubblica - Utenti dei centri estivi e alunni del pre-post scuola

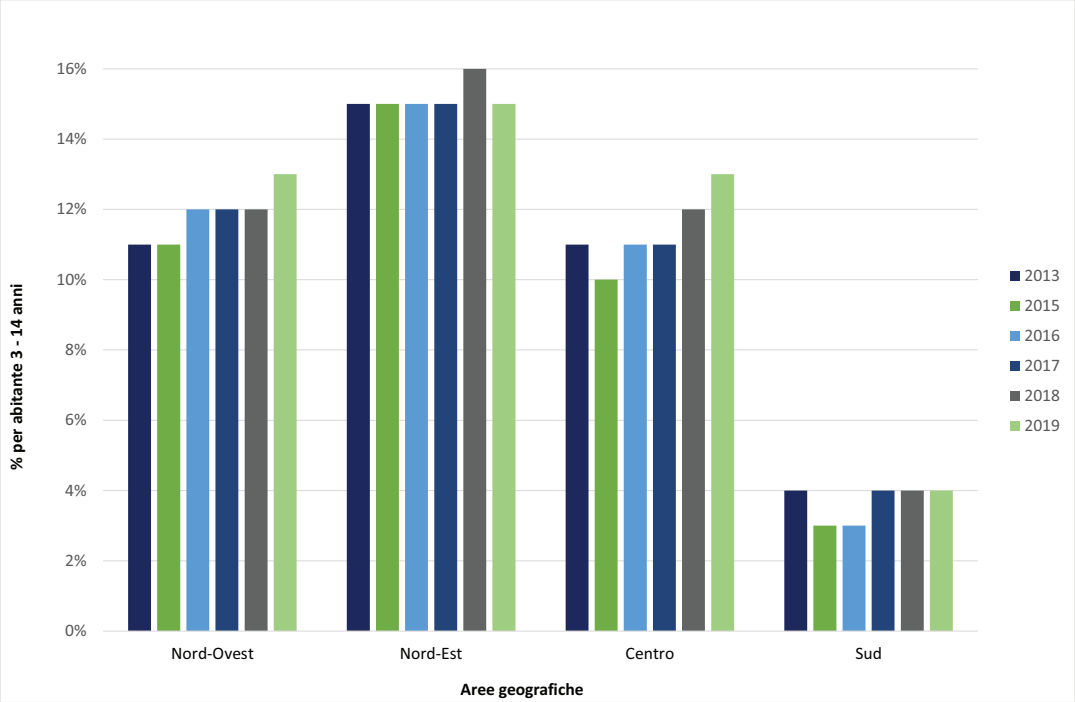

Analizzando gli "*Utenti dei centri estivi e alunni del pre-post scuola - Proclient (%)*" per area geografica **Figura 1.9**, all'interno del campione di regressione, come per il precedente servizio, il livello di offerta è decisamente maggiore al Nord e al Centro rispetto al Sud.

Figura 1.10: Istruzione pubblica - Alunni disabili delle scuole comunali

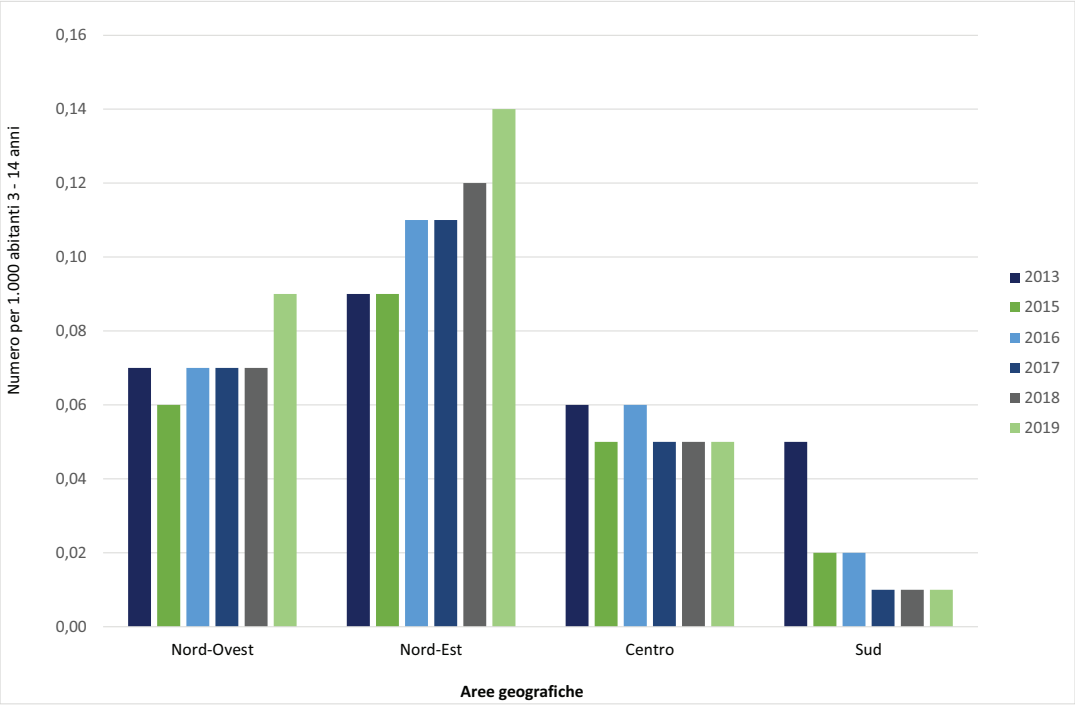

Per quanto riguarda gli "*Alunni disabili delle scuole comunali - Proclient per 1.000*", essendo la scuola comunale poco diffusa, il numero di Comuni del campione di regressione che presenta questa variabile valorizzata è in media il 3,4% nel periodo analizzato **Tabella 1.10**, inoltre, questo servizio è concentrato soprattutto in alcune aree geografiche in particolare a Nord-est **Figura 1.10**.

Tabella 1.10: Istruzione pubblica - Comuni inclusi nel campione di regressione con presenza degli alunni disabili delle scuole comunali per anno

Anno	Comuni inclusi nel campione di regressione	Comuni con presenza di Alunni disabili delle scuole comunali	% di Comuni con presenza di Alunni disabili delle scuole comunali
2013	2.570	96	3,74%
2015	3.449	106	3,07%
2016	3.584	121	3,38%
2017	3.726	120	3,22%
2018	3.469	108	3,11%
2019	3.342	123	3,68%

Figura 1.11: Istruzione pubblica - Utenti disabili trasportati della scuola dell'infanzia, primaria e secondaria

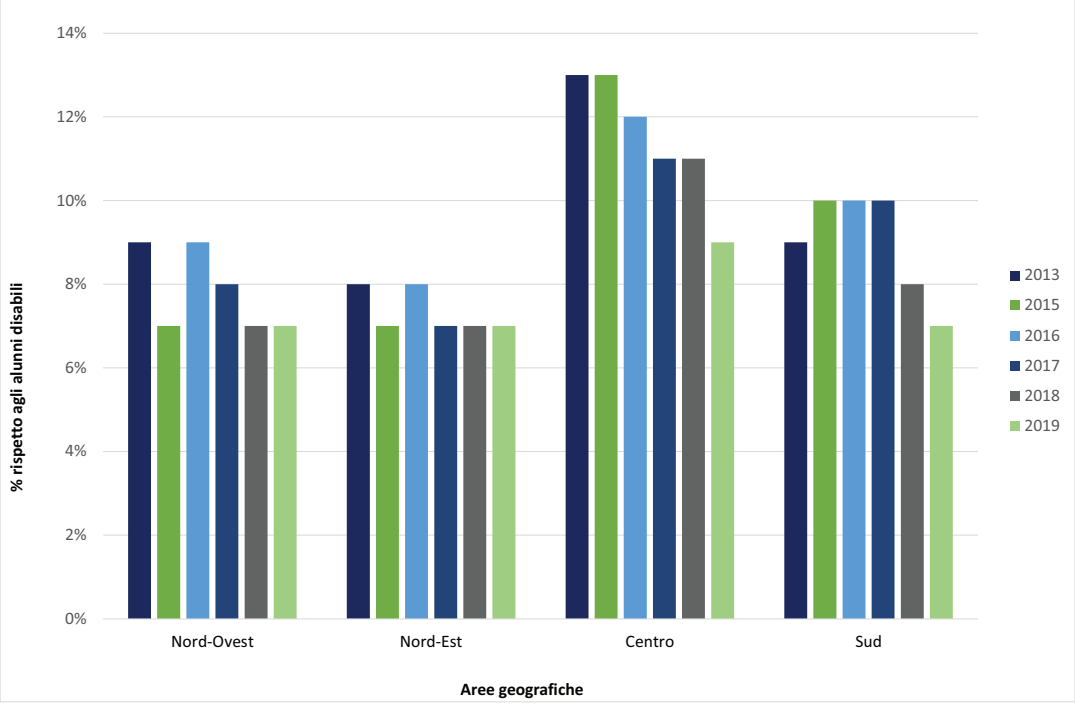

Infine, nella **Figura 1.11** l'analisi del numero di *"Utenti disabili trasportati della scuola dell'infanzia, primaria e secondaria - Per alunno disabile (%)"*, evidenzia una maggiore richiesta di questo servizio al Centro e Sud rispetto al Nord.

1.4 IL MODELLO PER LA STIMA DEL FABBISOGNO STANDARD

1.4.1 I risultati delle stime

Una volta ottenute le stime puntuali dei coefficienti dei modelli specificati nel primo e nel secondo stadio, riportati nelle equazioni (A.4) e (A.5) nel paragrafo A.1.1 *"Il modello panel lineare a due stadi"* (*p. 25*), si procede al calcolo del costo standard per bambino in età tra i 3 e i 14 anni di ogni comune (CS_i) rispetto alle caratteristiche comunali dell'ultimo anno, utilizzando i valori attesi dei due modelli come riportato nell'equazione (1.1) che segue:

$$CS_{i2019} = \widehat{\delta}_1 + \widehat{\beta_1} + \frac{\widehat{\tau_{2018}} + \widehat{\tau_{2017}} + \widehat{\tau_{2016}} + \widehat{\tau_{2015}} + \widehat{\tau_{2013}}}{6} + \widehat{\beta}_2' \widetilde{\mathbf{X_{i2019}}} + \widehat{\delta}_2' \widetilde{\mathbf{Z_1}} \tag{1.1}$$

dove per ogni comune "*i*":

- $\widehat{\delta}_1 + \widehat{\beta_1} + \frac{\widehat{\tau_{2018}}+\widehat{\tau_{2017}}+\widehat{\tau_{2016}}+\widehat{\tau_{2015}}+\widehat{\tau_{2013}}}{6}$ rappresenta la componente di costo standard base uniforme a livello nazionale per il periodo di riferimento 2013, 2015, 2016, 2017, 2018 e 2019;
- $\widehat{\beta}_2' \widetilde{\mathbf{X_{i2019}}}$ rappresenta le componenti di costo standard relative alle variabili del primo stadio, misurate rispetto al 2019, il cui impatto sul costo standard è risultato statisticamente significativo (ovvero con P-value $\leqslant 0,10$);
- $\widehat{\delta}_2' \widetilde{\mathbf{Z_1}}$ rappresenta le componenti di costo standard relative alle variabili del secondo stadio il cui impatto sul costo standard è risultato statisticamente significativo (ovvero con P-value $\leqslant 0,10$).

La **Tabella 1.11** riporta i risultati del processo di stima delle componenti del *Costo Standard*, in particolare mostra le stime puntuali dei coefficienti associati alle variabili del primo e del secondo stadio, nonché la stima della componente di costo standard base uniforme. Per ogni variabile sono riportati i livelli di significatività statistica rispetto all'ipotesi nulla di impatto pari a zero. Per ognuno dei due modelli si riporta oltre all'impatto in euro (colonna 1) da considerarsi per il calcolo del CS, anche la stima dei coefficienti standardizzati (colonna 3).

Dal confronto delle stime puntuali ottenute attraverso un modello specificato con approccio Mundlak (1978) emerge una notevole robustezza delle stime in quanto, anche se a fronte di una magnitudine e significatività a volte differenti, tutti i coefficienti mantengono sempre lo stesso segno.

Tabella 1.11: Istruzione pubblica - Stime puntuali dei coefficienti della funzione di costo

Tipologia	Descrizione Variabile	Panel a effetti fissi, stimatore Within the Group (WG) (primo stadio)					
		Coeff. in euro	Livello di significatività		Stima standardizz.	Livello di significatività	
COSTO STANDARD BASE NAZIONALE PRIMO STADIO	Intercetta del modello panel (euro proclient)	602,53369141	< 0,00000001	***	nd		
SERVIZI SVOLTI (COST-SHIFTS)	Metri quadri dei plessi comunali e statali - Proclient	0,89085501	0,01472178	**	0,02588414	0,01472178	**
	Utenti trasportati nei comuni senza plessi statali e comunali e senza alunni delle scuole comunali e private - Proclient	270,23474121	0,00066628	***	0,08673867	0,00066628	***
	Utenti trasportati nei comuni con plessi statali e comunali o alunni delle scuole comunali e private - Proclient	70,60757446	0,00152390	***	0,03898044	0,00152390	***
	Quota delle classi a tempo pieno e prolungato della scuola primaria e secondaria di primo grado statale e comunale	86,21421051	0,00058347	***	0,06261346	0,00058347	***
	Utenti dei centri estivi e alunni del pre-post scuola - Proclient	52,96827698	0,03784874	**	0,01833659	0,03784873	**
FATTORI ESOGENI DI CARICO	Numero di plessi comunali e statali - Proclient	11.328,44433594	< 0,00000001	***	0,32026368	< 0,00000001	***
	Alunni della scuola privata - Proclient	183,03007507	0,07252860	*	0,04054318	0,07252856	*
PREZZI DEI FATTORI PRODUTTIVI	Livello delle locazioni immobiliari ad uso ufficio - Prezzo al mq (in euro) - Scostamento % dalla media	0,09427091	0,41232122		0,01002504	0,41232126	
	Costo del lavoro - Scostamento % dalla media - Euro	0,61167920	< 0,00000001	***	0,07541306	< 0,00000001	***
FORME DI GESIONE	Comuni con gestione associata - Scuola dell'infanzia	25,61390877	0,12755498		0,01592094	0,12755500	
	Comuni con gestione associata - Altri ordini di scuola (primaria e secondaria di 1° e 2° grado)	−0,55808443	0,96590378		−0,00048613	0,96590359	
	Comuni con gestione associata - Trasporto	22,90079308	0,04554295	**	0,01923508	0,04554294	**
	Comuni con gestione associata - Refezione	−5,72678947	0,64205192		−0,00437721	0,64205193	
	Comuni con gestione associata - Assistenza/trasporto disabili	−6,15303946	0,41792636		−0,00526214	0,41792655	
	Comuni con gestione associata - Altri servizi delle funzioni di istruzione pubblica	0,69811535	0,95192697		0,00038997	0,95192693	
ANNUALITA'	Anno 2013	10,71166325	0,05268272	*	0,00903473	0,05268270	*
	Anno 2015	−27,76777458	0,00000001	***	−0,02644614	0,00000001	***
	Anno 2016	−35,08823776	< 0,00000001	***	−0,03392824	< 0,00000001	***
	Anno 2017	−34,69399643	< 0,00000001	***	−0,03405853	< 0,00000001	***
	Anno 2018	−17,41896248	0,00000015	***	−0,01662798	0,00000015	***
R^2 within		0,0489					
R^2 between		0,2527					
R^2 overall		0,2230					
% di varianza dovuta α_i		0,8443					
N. di enti in regressione		20.183					

Tipologia	Descrizione Variabile	Cross-section su effetti fissi, stimatore OLS (secondo stadio)					
		Coeff. in euro	Livello di significatività		Stima standardizz.	Livello di significatività	
COSTO STANDARD BASE NAZIONALE SECONDO STADIO	Intercetta del modello cross section (euro proclient)	98, 93825531	0, 06654623	*	nd		
SERVIZI SVOLTI (COST-SHIFTS)	Popolazione residente 3 – 14 anni - Funzione inversa	3.432, 58032227	0, 00015113	***	0, 19792981	0, 00017688	***
	Pasti forniti nella scuola infanzia, primaria e secondaria - Proclient	3, 30031776	< 0, 00000001	***	0, 31190185	< 0, 00000001	***
	Alunni disabili delle scuole comunali - Proclient	67.424, 70312500	0, 00142524	***	0, 08286377	0, 00120620	***
	Utenti disabili trasportati della scuola dell'infanzia, primaria e secondaria - Proclient	4.312, 96630859	0, 01476488	**	0, 29282865	0, 01974529	**
	Alunni della scuola comunale - Proclient	1.006, 92974854	0, 03035859	**	0, 06532143	0, 03180836	**
REDDITO	Reddito imponibile ai fini delle addizionali IRPEF - Scostamento % dalla media	0, 38880476	0, 37535287		0, 02353370	0, 37624259	
VARIABILI DICOTOMICHE CHE IDENTIFICANO I DIFFERENZIALI DI COSTO	Cluster 1 - Poli urbani	–176, 99574280	0, 00063150	***	–0, 09745922	0, 00072401	***
	Cluster 2 - Comuni di piccole dimensioni a bassa densità abitativa localizzati per lo più in aree interne	–90, 40944672	0, 10016701		–0, 08045514	0, 09784153	*
	Cluster 3 - Comuni localizzati per lo più in aree pianeggianti o collinari con basso livello di benessere	–244, 35055542	0, 00000071	***	–0, 31441960	0, 00000099	***
	Cluster 4 - Comuni localizzati per lo più in aree pianeggianti o collinari con alto livello di benessere	–309, 05377197	< 0, 00000001	***	–0, 37782834	< 0, 00000001	***
	Cluster 6 - Comuni in territorio montano con livello di benessere medio-alto	–203, 88110352	0, 00009761	***	–0, 16030605	0, 00009464	***
	Cluster 7 - Centri meta di elevato pendolarismo	–206, 47709656	0, 00004371	***	–0, 15833421	0, 00006374	***
	Cluster 8 - Comuni in territorio montano con basso livello di benessere	–142, 18298340	0, 00467527	***	–0, 15293772	0, 00529980	***
	Cluster 9 - Comuni ad elevata densità abitativa	–296, 34741211	< 0, 00000001	***	–0, 25383210	< 0, 00000001	***
	Cluster 10 - Comuni in zone litoranee	–223, 56076050	0, 00001195	***	–0, 13230816	0, 00001438	***
VARIABILI DICOTOMICHE CHE IDENTIFICANO L'APPARTENENZA ALLE REGIONI	Abruzzo	–38, 90716934	0, 21543770		–0, 02302611	0, 20445507	
	Basilicata	–165, 84689331	0, 00176349	***	–0, 06522772	0, 00165384	***
	Calabria	–331, 93209839	< 0, 00000001	***	–0, 20673896	< 0, 00000001	***
	Campania	–330, 20602417	< 0, 00000001	***	–0, 25560384	< 0, 00000001	***
	Emilia-Romagna	224, 07275391	< 0, 00000001	***	0, 17000762	< 0, 00000001	***
	Lazio	–157, 43550110	0, 00000006	***	–0, 10291478	0, 00000002	***
	Liguria	–100, 50204468	0, 00227908	***	–0, 05402563	0, 00194650	***
	Marche	–5, 79838228	0, 82315540		–0, 00335134	0, 82382162	
	Molise	–179, 07321167	0, 00012391	***	–0, 07625932	0, 00007324	***
	Piemonte	–119, 84178162	< 0, 00000001	***	–0, 13467263	< 0, 00000001	***
	Puglia	–279, 00964355	< 0, 00000001	***	–0, 16592374	< 0, 00000001	***
	Toscana	132, 30099487	0, 00000002	***	0, 09098065	0, 00000002	***
	Umbria	–98, 85514069	0, 00610938	***	–0, 04116103	0, 00532496	***
	Veneto	–60, 98315811	0, 00026240	***	–0, 05476615	0, 00024543	***
R^2		0, 3987					
N. di enti in regressione		3.342					

Gli Standard Error sono robusti per l'eteroschedasticità, $*** = P - value < 0,01$, $** = P - value < 0,05$, $* = P - value < 0,10$

1.4.2 Le regole di applicazione

Ai fini della determinazione dei FaS e dei relativi coefficienti di riparto (riportati nell'**Appendice E**) per tutti i comuni RSO, sono state considerate e applicate una serie di regole di normalizzazione/neutralizzazione.

Per il calcolo corretto dei fabbisogni standard è stata effettuata un'analisi di normalità delle seguenti variabili indipendenti:

- Metri quadri dei plessi comunali e statali;
- Utenti trasportati della scuola infanzia, primaria e secondaria;
- Pasti forniti nella scuola infanzia, primaria e secondaria;
- Utenti disabili trasportati della scuola dell'infanzia, primaria e secondaria;

- Utenti dei centri estivi;
- Alunni della scuola privata.

Si precisa che, nell'analisi di normalizzazione, le distribuzioni percentiliche sono state calcolate considerando i comuni del campione di regressione per l'anno 2019 escludendo i valori nulli.

Per la variabile *"Metri quadri dei plessi comunali e statali"* sono state considerate una soglia massima e una soglia minima relativa ai mq per alunno. Il valore minimo di riferimento è pari a $6,65$ mq per alunno così come stabilito nel Decreto Ministeriale del 18 dicembre 1975 dell'ex Ministero dei lavori pubblici e del Ministero dell'Istruzione, relativamente alla superficie netta globale che deve avere una scuola dell'infanzia avente 3 sezioni e 90 alunni. Il valore massimo di riferimento è pari a $26,60$ mq per alunno (pari a quattro volte la soglia minima). I comuni che presentano valori inferiori alla soglia minima e superiori alla soglia massima sono stati riportati al valore della relativa soglia di riferimento. La variabile *"Metri quadri dei plessi comunali e statali"* è stata conseguentemente riproporzionata sulla base degli alunni statali e comunali tenendo conto dei nuovi valori. Infine, se un comune ha indicato dei *"Metri quadri dei plessi comunali e statali"* ma non risultano alunni della scuola statale e comunale della scuola dell'infanzia, primaria e secondaria di primo grado registrati dal MIUR, nel caso in cui la variabile risulti superiore al valore soglia dato dal prodotto di $6,65$ per la popolazione $3-14$ anni, allora la variabile è stata posta uguale al valore soglia.

In merito alla variabile *"Utenti trasportati della scuola infanzia, primaria e secondaria"* i valori minimi di riferimento sono stati individuati guardando alla distribuzione percentilica per classe dimensionale del dato MIUR relativo agli alunni che usufruiscono del servizio di trasporto per la scuola statale e comunale della scuola dell'infanzia, primaria e secondaria di primo grado rapportato alla popolazione residente tra i 3 e i 14 anni. I valori minimi di riferimento pari al decimo percentile di fascia sono riportati nella **Tabella 1.12**. Se la variabile *"Utenti trasportati della scuola infanzia, primaria e secondaria"*, riportata nel questionario, risulta inferiore rispetto alla soglia minima di riferimento oppure il comune non ha riportato nessun valore nel questionario e i dati MIUR riportano almeno un alunno che usufruisce del servizio di trasporto, la variabile è stata posta uguale alla soglia minima. Nel caso in cui, contemporaneamente, il dato MIUR e il questionario riportano un valore pari a zero la variabile è stata lasciata con valore nullo.

Infine, la variabile *"Utenti trasportati della scuola infanzia, primaria e secondaria"* è stata normalizzata anche rispetto al valore massimo che può assumere analizzando, per ciascun comune, il totale della popolazione in età scolastica $3-18$ anni. In particolare, se il numero di *"Utenti trasportati della scuola infanzia, primaria e secondaria"* assume un valore superiore alla popolazione in età scolastica, nella fascia di età dai 3 ai 18 anni, il numero di *"Utenti trasportati"* è stato riproporzionato al valore mediano di fascia della quota di utenti trasportati rispetto alla popolazione in età scolastica $3-18$ anni. I valori mediani sono riportati nella **Tabella 1.13**.

Tabella 1.12: Istruzione pubblica – Alunni che usufruiscono del servizio di trasporto per la scuola statale e comunale

Fascia di popolazione	10° percentile
Meno di 500 Abitanti	0,0980
500 - 999 Abitanti	0,1019
1.000 - 1.999 Abitanti	0,0845
2.000 - 2.999 Abitanti	0,0682
3.000 - 4.999 Abitanti	0,0554
5.000 - 9.999 Abitanti	0,0402
10.000 - 19.999 Abitanti	0,0340
20.000 - 59.999 Abitanti	0,0090
60.000 - 99.999 Abitanti	0,0045
Oltre 100.000 Abitanti	0,0022

SOSE-U-Prot. n. 0000208 del 27-02-2023

Tabella 1.13: Istruzione pubblica – Quota di utenti trasportati rispetto alla popolazione in età scolastica $3-18$ **anni**

Fascia di popolazione	mediana
Meno di 500 Abitanti	$0,3750$
500 - 999 Abitanti	$0,2878$
1.000 - 1.999 Abitanti	$0,2433$
2.000 - 2.999 Abitanti	$0,1965$
3.000 - 4.999 Abitanti	$0,1497$
5.000 - 9.999 Abitanti	$0,1212$
10.000 - 19.999 Abitanti	$0,0870$
20.000 - 59.999 Abitanti	$0,0579$
60.000 - 99.999 Abitanti	$0,0341$
Oltre 100.000 Abitanti	$0,0157$

Le soglie minime e massime di riferimento per la variabile "*Pasti forniti nella scuola infanzia, primaria e secondaria*" sono state calcolate in base al numero degli alunni che, secondo i dati forniti dal MIUR, usufruiscono del servizio di refezione per la scuola statale e comunale della scuola dell'infanzia, primaria e secondaria di primo grado.

La soglia minima è stata calcolata moltiplicando il numero di alunni che usufruiscono del servizio di refezione riportati dal MIUR per 58, ossia il valore corrispondente al decimo percentile della distribuzione nazionale della somma dei pasti forniti rapportata al numero di alunni che usufruiscono del servizio mensa della scuola statale e comunale della scuola dell'infanzia, primaria e secondaria di primo grado.

La soglia massima è stata calcolata moltiplicando il numero di alunni che usufruiscono del servizio di refezione riportati dal MIUR per 200, ossia il numero annuale massimo di giorni di utilizzo del servizio di refezione.

Se la variabile "*Pasti forniti nella scuola infanzia, primaria e secondaria*", risulta valorizzata sotto il valore minimo o sopra il valore massimo viene riportata alla soglia di riferimento.

Se nel questionario non è stato riportato nessun valore e dai dati MIUR risulta almeno un alunno che usufruisce del servizio mensa, allora la variabile è stata forzata al valore minimo di riferimento.

Nel caso in cui la variabile "*Pasti forniti nella scuola infanzia, primaria e secondaria*" risulti valorizzata, ma non esista alcuna valorizzazione del numero di alunni che usufruiscono del servizio di mensa dai dati MIUR, è stato verificato che la variabile in questione non presentasse un valore superiore al numero di alunni della scuola statale e comunale moltiplicato per 200. In presenza di un valore superiore la variabile è stata forzata al numero di alunni della scuola statale e comunale moltiplicato per 200.

Per quanto concerne il numero di "*Utenti disabili trasportati della scuola dell'infanzia, primaria e secondaria*", il valore minimo è stato posto uguale a $0,0203$ individuato nel quinto percentile della distribuzione nazionale del rapporto tra il numero di "*Utenti disabili trasportati della scuola dell'infanzia, primaria e secondaria*" e il numero di "*Alunni disabili*" fornito dal MIUR.

Per i comuni che eccedono la soglia massima, ovvero, che presentano un numero di "*Utenti disabili trasportati della scuola dell'infanzia, primaria e secondaria*" maggiore del numero di "*Alunni disabili*" fornito dal MIUR, il valore è stato riproporzionato rispetto al valore mediano di fascia della quota di " *Utenti disabili trasportati della scuola dell'infanzia, primaria e secondaria*" rispetto agli "*Alunni disabili*" forniti dal MIUR riportato nella **Tabella 1.14**.

SOSE-U-Prot. n. 0000208 del 27-02-2023

Tabella 1.14: Istruzione pubblica – Utenti disabili trasportati della scuola dell'infanzia, primaria e secondaria rispetto agli Alunni disabili forniti dal MIUR

Fascia di popolazione	mediana
Meno di 500 Abitanti	0,0719
500 - 999 Abitanti	0,1354
1.000 - 1.999 Abitanti	0,3229
2.000 - 2.999 Abitanti	0,2644
3.000 - 4.999 Abitanti	0,1500
5.000 - 9.999 Abitanti	0,0984
10.000 - 19.999 Abitanti	0,0640
20.000 - 59.999 Abitanti	0,0468
60.000 - 99.999 Abitanti	0,0500
Oltre 100.000 Abitanti	0,0535

Nel caso in cui il dato MIUR non riporti nessun alunno con disabilità la soglia massima è individuata rispetto alla mediana di fascia della quota di "*Utenti disabili trasportati della scuola dell'infanzia, primaria e secondaria*" rispetto alla popolazione residente tra i 3 e i 14 anni riportata nella **Tabella 1.15**.

Tabella 1.15: Istruzione pubblica – Utenti disabili trasportati della scuola dell'infanzia, primaria e secondaria rispetto alla popolazione $3-14$ **anni**

Fascia di popolazione	mediana
Meno di 500 Abitanti	0,0026
500 - 999 Abitanti	0,0051
1.000 - 1.999 Abitanti	0,0082
2.000 - 2.999 Abitanti	0,0059
3.000 - 4.999 Abitanti	0,0046
5.000 - 9.999 Abitanti	0,0031
10.000 - 19.999 Abitanti	0,0024
20.000 - 59.999 Abitanti	0,0023
60.000 - 99.999 Abitanti	0,0022
Oltre 100.000 Abitanti	0,0024

Per la variabile "*Utenti dei centri estivi*" è stato individuato un limite massimo pari alla popolazione in età scolastica nella fascia di età tra i 3 e i 14 anni. Se, quindi, il numero di "*Utenti dei centri estivi*" è risultato superiore al valore massimo consentito, la variabile è stata riproporzionata al valore mediano di fascia della quota di "*Utenti dei centri estivi*" rispetto alla popolazione in età scolastica tra i 3 e i 14 anni riportato nella **Tabella 1.16**.

SOSE-U-Prot. n. 0000208 del 27-02-2023

Tabella 1.16: Istruzione pubblica – "Utenti dei centri estivi" rispetto alla popolazione $3 - 14$ **anni**

Fascia di popolazione	mediana
Meno di 500 Abitanti	0, 0983
500 - 999 Abitanti	0, 2606
1.000 - 1.999 Abitanti	0, 2536
2.000 - 2.999 Abitanti	0, 1657
3.000 - 4.999 Abitanti	0, 1422
5.000 - 9.999 Abitanti	0, 0953
10.000 - 19.999 Abitanti	0, 0782
20.000 - 59.999 Abitanti	0, 0512
60.000 - 99.999 Abitanti	0, 0442
Oltre 100.000 Abitanti	0, 0562

In merito agli "*Alunni della scuola privata*" è stato posto un limite massimo pari alla popolazione residente tra i 3 e i 14 anni al netto degli alunni della scuola comunale. Qualora la variabile ecceda la soglia massima viene riportata a tale valore.

Quindi, dopo aver applicato le regole di normalizzazione sopra descritte ad eventuali valori anomali, si è proceduto al calcolo del costo standard per bambino in età tra i 3 e i 14 anni, moltiplicando i valori delle singole componenti per i coefficienti stimati dal modello panel secondo le regole di normalizzazione/neutralizzazione di seguito illustrate e riportate nella **Tabella 1.17**.

In merito alle variabili relative al primo stadio:

- neutralizzazione della variabile "*Livello delle locazioni immobiliari ad uso ufficio - Prezzo al mq (in euro) - Scostamento % dalla media*" in quanto non risultata significativa al primo stadio;
- attribuzione del valore mediano relativo alla regione e alla fascia di popolazione di appartenenza della variabile "*Costo medio del lavoro per addetto per le funzioni di Istruzione pubblica*";
- neutralizzazione delle variabili dicotomiche che identificano l'appartenenza dei comuni alle diverse forme di gestione associata;

Per quanto concerne invece le variabili relative al secondo stadio:

- utilizzo delle probabilità di appartenenza ai cluster (cfr. **Appendice B**) ;
- neutralizzazione delle variabili dicotomiche che identificano l'appartenenza dei comuni alle regioni;
- neutralizzazione della variabile "*Reddito imponibile ai fini delle addizionali IRPEF - Scostamento % dalla media*" in quanto non risultata significativa al secondo stadio;

Si precisa che, trattandosi il secondo stadio di una stima di tipo Cross-Section sugli effetti fissi del primo stadio, le variabili del secondo stadio, che in fase di stima dei coefficienti sono state inserite nel modello come media dei valori dell'intero periodo (2013, 2015, 2016, 2017, 2018 e 2019) oggetto di analisi (si veda il paragrafo A.2.2 "*Le variabili indipendenti*" (*p. 33*) dell'**Appendice A**), sono state considerate analogamente in fase di applicazione, ovvero non si è considerata la sola annualità 2019 bensì la media dell'intero periodo.

SOSE-U-Prot. n. 0000208 del 27-02-2023

Tabella 1.17: Istruzione pubblica - Modalità di calcolo delle variabili utilizzate nell'applicazione dei fabbisogni standard

Tipologia variabile	Descrizione variabile	Regola di applicazione
Primo stadio	Livello delle locazioni immobiliari ad uso ufficio - Prezzo al mq (in euro) - Scostamento % dalla media	Effetto neutralizzato ponendo la variabile pari a 0
	Costo medio del lavoro per addetto per le funzioni di Istruzione pubblica	Valore mediano relativo alla regione e alla fascia di popolazione di appartenenza (cfr. **Tabella C.1 - Appendice C**)
	Comuni con gestione associata - Scuola dell'infanzia	Effetto neutralizzato ponendo la variabile pari a 0
	Comuni con gestione associata - Altri ordini di scuola (primaria e secondaria di 1° e 2° grado)	Effetto neutralizzato ponendo la variabile pari a 0
	Comuni con gestione associata - Trasporto	Effetto neutralizzato ponendo la variabile pari a 0
	Comuni con gestione associata - Refezione	Effetto neutralizzato ponendo la variabile pari a 0
	Comuni con gestione associata - Assistenza/trasporto disabili	Effetto neutralizzato ponendo la variabile pari a 0
	Comuni con gestione associata - Altri servizi delle funzioni di istruzione pubblica	Effetto neutralizzato ponendo la variabile pari a 0
Secondo stadio	Reddito imponibile ai fini delle addizionali IRPEF - Scostamento % dalla media	Effetto neutralizzato ponendo la variabile pari a 0
	Regioni	Effetto neutralizzato ponendo la variabile pari a 0
	Cluster	Utilizzo delle probabilità di appartenenza ai cluster

Infine, una volta stimato il costo standard per bambino in età tra 3 e 14 anni, per la determinazione dei FaS e dei relativi coefficienti di riparto di ciascun comune, il costo standard per bambino in età tra 3 e 14 anni del comune è stato moltiplicato per la media della popolazione in età tra 3 e 14 anni nel periodo 2015-2019 del comune.

Il fabbisogno standard così determinato pertanto concorre all'individuazione del coefficiente di riparto finale.

SOSE-U-Prot. n. 0000208 del 27-02-2023

A APPENDICE DELLA FUNZIONE ISTRUZIONE PUBBLICA

A.1 L'IMPIANTO METODOLOGICO DI RIFERIMENTO

L'impianto metodologico di riferimento, seguito per la revisione della metodologia di stima dei FaS delle funzioni di *Istruzione pubblica*, è quello del *Regression Cost Base Approach* (RCA) rivolto alla stima di una funzione di costo[1]. In relazione a questo approccio, il calcolo del fabbisogno standard teorico dello i-esimo comune corrisponde al prodotto tra il costo unitario e la popolazione target (popolazione residente in età compresa tra 3-14 anni), variabile quest'ultima utilizzata come driver del fabbisogno, secondo le modalità riportate nelle equazioni (A.1) e (A.2)

$$\text{Fabbisogno standard teorico}_i = \text{costo standard unitario}_i * \text{variabile driver}_i \tag{A.1}$$

dove

$$\text{Costo standard unitario}_i = f(\text{servizi offerti}_i \text{ e delle principali caratteristiche di offerta}) \tag{A.2}$$

Il costo standard unitario è stimato in base ad una funzione di costo che vede come principale indicatore dei servizi svolti (output) la popolazione residente in età compresa tra 3 - 14 anni. La variabilità del costo standard è stata colta considerando nella stima le variabili che tengono conto delle differenze esistenti tra i comuni in termini di tipologia di servizi offerti (utenti trasportati delle scuole statali e comunali, quota delle classi a tempo pieno e prolungato e pasti forniti nel servizio di mensa scolastica).

Si precisa che, in applicazione, al fine di attenuare le variazioni negli anni dell'andamento della variabile driver, per il calcolo dei FaS il costo standard unitario è stato moltiplicato per la media della popolazione in età 3 - 14 anni relativa al periodo $2015 - 2019$.

Il processo di definizione dei FaS si conclude, con la determinazione del coefficiente di riparto. Il calcolo di tale coefficiente per lo i-esimo comune è riportato nell'equazione (A.3) che segue:

$$\text{Coefficiente di riparto dei fabbisogni standard}_i = \frac{\text{fabbisogno standard teorico}_i}{\sum_i \text{ fabbisogno standard teorico}_i} \tag{A.3}$$

Le variabili considerate come regressori nella stima del costo standard unitario della funzione oggetto di aggiornamento metodologico sono descritte, in dettaglio, nel capitolo 1 a cui si rimanda per approfondimenti. Data la struttura pluriennale della banca dati dei fabbisogni standard, per stimare il modello di costo si è utilizzato lo stimatore panel. In particolare, la stima del costo standard unitario è avvenuta in due stadi, utilizzando il modello panel lineare ad effetti fissi, che verrà descritto in dettaglio nel paragrafo successivo, nel primo stadio e regredendo gli effetti fissi del primo stadio sui valori medi delle variabili di contesto dei comuni nel secondo stadio. Per la definizione della spesa storica ai fini FaS delle funzioni di *Istruzione pubblica* si rimanda al paragrafo A.2.1.

1 Per maggiori approfondimenti sul metodo si rinvia a Porcelli and Vidoli (2020), Porcelli (2015), Porcelli et al. (2016) e Brunello et al. (2015)

Ai fini della specificazione dei modelli del primo e del secondo stadio sono state testate diverse variabili indipendenti, relative alla tipologia e modalità di gestione della funzione nonché ai prezzi dei fattori produttivi e alle caratteristiche esogene dei comuni. Per la valorizzazione del costo standard unitario sono confluite solo le variabili il cui impatto sulla spesa storica di riferimento è risultato statisticamente significativo (ovvero con un p-value $\leqslant 0,10$). Per alcune variabili risultate statisticamente significative, in fase di applicazione sono state adottate varie regole di normalizzazione, descritte in dettaglio nel capitolo 1.

A.1.1 Il modello panel lineare a due stadi

Il costo standard unitario delle funzioni di *Istruzione pubblica* è stimato in due stadi seguendo le tecniche di stima note nella letteratura econometrica come *Fixed-effects vector decomposition* (si consideri, al riguardo, Plümper and Troeger (2007) e Plümper and Troeger (2011)), che includono sia variabili che hanno forte variabilità temporale a livello comunale (*variabili time variant*) sia le variabili che, invece, non evolvono o hanno una lenta evoluzione nel tempo (*variabili time invariant*).

L'utilizzo di dati panel, ovvero informazioni riguardanti più annualità, permette di superare molte criticità legate alle stime cross-section con lo stimatore *Ordinary Least Squares* (OLS), soprattutto le criticità legate alla natura endogena di alcune variabili indipendenti. Mediante l'utilizzo di stimatori per modelli panel data lineari è possibile giungere a dei risultati più robusti riuscendo a cogliere le differenti eterogeneità comunali, ovvero le specifiche caratteristiche strutturali di ciascun comune altrimenti non osservabili.

Il primo stadio vede la specificazione di un modello di costo lineare con dati panel a effetti fissi riportato nell'equazione (A.4) che segue:

$$y_{it} = \beta_1 + \beta_2' \mathbf{X_{it}} + \tau_t + \alpha_i + \epsilon_{it} \tag{A.4}$$

dove:

- "*i*" rappresenta l'indice che identifica il comune e "t" rappresenta l'indice che identifica l'anno; le numerosità di questi indici definiscono le dimensioni del panel e, quindi, del campione di regressione (per la composizione del campione di regressione si rimanda al paragrafo 1.2.2 "*La descrizione del campione di regressione*" (*p.* 4);
- y_{it} corrisponde alla spesa storica unitaria (pari al rapporto tra la spesa corrente di riferimento per il calcolo dei FaS e la variabile driver di riferimento); i valori della spesa corrente utilizzati in regressione antecedenti al 2019 sono stati espressi in termini reali rispetto al 2019 utilizzando gli indici generali dei prezzi al consumo per l'intera collettività di fonte ISTAT;
- β_1 identifica la prima componente del costo standard unitario di base uniforme per tutti gli enti;
- X_{it} è la matrice che include le variabili che identificano il servizio offerto e la sua differente caratterizzazione nel tempo di ogni comune (per la descrizione delle variabili si rimanda al paragrafo 1.3.2 "*Le variabili relative all'offerta*" (*p.* 11));
- τ_t identifica gli effetti fissi temporali costanti tra i comuni;
- α_i identifica gli effetti fissi comunali (eterogeneità comunale non spiegata con le variabili $\mathbf{X_{it}}$), attraverso i quali è possibile ottenere una stima delle componenti di costo unitario riconducibili alle specificità comunali costanti nel tempo o poco variabili nel breve periodo che solitamente sono difficilmente osservabili;
- ϵ_{it} identificata la componente di errore idiosincratico del modello che si assume non correlata con $\mathbf{X_{it}}$.

Le stime puntuali dei coefficienti $\beta_1, \beta_2, \tau_t, \alpha_i$ del modello in (A.4) sono state ottenute con lo stimatore panel *Within the Group* (WG) che consente di ottenere delle stime consistenti e non distorte senza la necessità di dover assumere l'assenza di correlazione tra gli effetti fissi comunali α_i e la componente di errore ϵ_{it}.

Il secondo stadio è rivolto a valorizzare, attraverso una serie di variabili di contesto di natura prevalentemente strutturale e stabile o poco variabile nel tempo, gli elementi esogeni che spiegano i differenziali di costo unitario contenuti negli effetti fissi comunali stimati nel primo stadio. A tal fine si procede alla regressione del modello lineare con dati *cross-section* riportato nell'equazione (A.5) che segue:

$$\hat{\alpha}_i = \delta_1 + \delta_2' \mathbf{Z_i} + p_i \tag{A.5}$$

dove:

- "*i*" rappresenta l'indice che identifica il comune (nel campione di regressione sono considerati i comuni che non presentano anomalie nei dati riferiti all'ultima annualità del panel);
- $\hat{\alpha}_i$ corrisponde alla stima puntuale degli effetti fissi comunali ottenuta nel primo stadio che misura, per ogni ente, la componente di costo unitario riconducibile alle specificità comunali di tipo strutturale e di solito poco variabili nel tempo;
- δ_1 identifica la seconda componente del costo standard unitario di base uniforme per tutti gli enti;
- Z_i una matrice che include le variabili rivolte a misurare le caratteristiche del contesto comunale di natura strutturale solitamente fisse nel tempo, o mutevoli solo nel medio-lungo periodo, che consentono di spiegare ulteriormente la variabilità del costo unitario tra gli enti. Per la descrizione delle variabili incluse nel secondo stadio si rimanda al paragrafo A.2.2 "*Le variabili indipendenti*" (*p. 33*) dell'**Appendice A**;
- p_i identifica la componente idiosincratica del modello che si assume non correlata con $\mathbf{Z_i}$.

Le stime puntuali dei coefficienti $\delta_1 + \delta_2'$ del modello in (A.5) sono state ottenute con lo stimatore OLS con errori stimati attraverso la tecnica *bootstrap* (con 2.000 repliche) essendo il secondo stadio costruito sui residui del primo.

A.2 LE MODALITÀ DI CALCOLO DELLE VARIABILI PER LA STIMA

A.2.1 La spesa storica ai fini FaS

Il calcolo della spesa storica di riferimento ai fini FaS è stato effettuato riclassificando e integrando, attraverso i dati raccolti con il questionario SOSE-IFEL, gli impegni di spesa correnti e riportati nei Certificati Consuntivi (2013, 2015, 2016, 2017, 2018) e nel Rendiconto della gestione – Schema di bilancio (2019) dell'anno di riferimento del questionario.

In dettaglio, si riportano nelle **Tabelle A.1**, **A.2**, **A.3**, **A.4**, **A.5** e **A.6** le voci del questionario utilizzate, e la procedura seguita, per il calcolo della spesa storica di riferimento (spesa corrente di riferimento per il calcolo dei FaS) rispettivamente per i dati 2013, 2015, 2016, 2017, 2018 e 2019.

SOSE-U-Prot. n. 0000208 del 27-02-2023

Tabella A.1: Istruzione pubblica - Calcolo spesa storica di riferimento ai fini FaS, dati 2013

Voci questionario FC10U		Descrizione voci
+	T28	Spese totali per il personale (al netto del trattamento accessorio impegnato nell'esercizio successivo, ma di competenza del 2013)
+	S35	Spese correnti totali diverse da quelle relative al personale
=	SPESA CORRENTE DA CERTIFICATO CONSUNTIVO RICLASSIFICATA	
+	T34	Trattamento accessorio impegnato nell'esercizio successivo, ma di competenza del 2013
-	T02 + T04 + T20 + T22	Spese correnti per il personale di competenze di anni precedenti
-	S30	Interessi passivi e oneri finanziari diversi
=	SPESA CORRENTE PRIMARIA RICLASSIFICATA	
+	S31	Interessi passivi sostenuti per finanziamenti per l'acquisto e la manutenzione di mezzi strumentali e infrastrutture tecnologiche
+	S32	Interessi passivi sostenuti per finanziamenti per l'acquisto e la manutenzione di fabbricati
+	X21	Entrate relative ai servizi forniti da altri soggetti e NON riportate nel Quadro 2 del proprio Certificato Consuntivo
=	SPESA CORRENTE LORDA RICLASSIFICATA	
-	T38	Personale: Entrate per rimborsi ricevuti per il personale in convenzione (ai sensi degli artt. 13 e 14 del CCNL 22/01/04)
-	T39	Personale: Entrate per rimborsi ricevuti per personale comandato presso altre Amministrazioni
-	T40	Personale: Entrate per rimborsi ricevuti per personale distaccato presso altre Amministrazioni
-	S28	Debiti fuori bilancio, al netto delle spese per il ripiano di perdite o per l'aumento di capitale in partecipazioni (solo se contabilizzate nel Quadro 4 negli interventi da 2 a 5)
-	S29	Calamità naturali (solo se contabilizzate nel Quadro 4 negli interventi da 2 a 5)
-	X01	Entrate per Rimborsi e/o Utili netti ricevuti da soggetti (agenzie, consorzi, fondazioni, società, etc.) partecipati dall'Ente cui è stato esternalizzato il servizio
-	X08	Entrate relative ai servizi erogati a favore di altri Enti (Comuni, Unioni di Comuni, Comunità Montane, Consorzi, Convezioni e altre forme di gestione associata)
-	X18	Entrate relative ai servizi erogati a favore di altri derivanti da contributi degli Enti Locali
-	X20	Entrate da utenza dei NON RESIDENTI riportate nel Quadro 2 del proprio Certificato Consuntivo
-	X22	Entrate relative ai servizi forniti da altri soggetti, da utenza dei NON RESIDENTI NON riportate nel Quadro 2 del proprio Certificato Consuntivo
=	SPESA CORRENTE NETTA RICLASSIFICATA	
+	QUOTA DELLA SPESA DELL'UNIONE/COMUNITA' MONTANA ECCEDENTE I TRASFERIMENTI RICEVUTI DAI COMUNI, attribuita in base alla popolazione di riferimento per il calcolo dei fabbisogni standard	
=	SPESA CORRENTE DI RIFERIMENTO PER IL CALCOLO DEI FABBISOGNI STANDARD Se la spesa corrente di riferimento per il calcolo dei fabbisogni è negativa viene posta pari a zero	

SOSE-U-Prot. n. 0000208 del 27-02-2023

Tabella A.2: Istruzione pubblica - Calcolo spesa storica di riferimento ai fini FaS, dati 2015

Voci questionario FC20U		Descrizione voci
+	T17 + T10 − T14	Spese totali per il personale (al netto del trattamento accessorio impegnato nell'esercizio successivo, ma di competenza del 2015 e comprensivo di eventuali spese di anni precedenti)
+	S12	Spese correnti totali diverse da quelle relative al personale
=	SPESA CORRENTE DA CERTIFICATO CONSUNTIVO RICLASSIFICATA	
+	T14	Trattamento accessorio impegnato nell'esercizio successivo, ma di competenza del 2015
-	T10	Eventuali spese di competenza di anni precedenti (retribuzioni personale dirigente, non dirigente, rinnovi contrattuali ecc.)
+	X14	Entrate relative ai servizi forniti da altri soggetti e NON riportate nel Quadro 2 del proprio Certificato Consuntivo
-	S07	Interessi passivi e oneri finanziari diversi
=	SPESA CORRENTE PRIMARIA RICLASSIFICATA	
+	S08	Interessi passivi sostenuti per finanziamenti per l'acquisto e la manutenzione di mezzi strumentali e infrastrutture tecnologiche e fabbricati
=	SPESA CORRENTE LORDA RICLASSIFICATA	
-	T18	Personale: Entrate per rimborsi ricevuti per il personale in convenzione (ai sensi degli artt. 13 e 14 del CCNL 22/01/04)
-	T19	Personale: Entrate per rimborsi ricevuti per personale comandato o distaccato presso altre Amministrazioni
-	S06	Calamità naturali e Debiti fuori bilancio, al netto delle spese per il ripiano di perdite o per l'aumento di capitale in partecipazioni (solo se contabilizzate nel Quadro 4 negli interventi da 2 a 5)
-	X10	Entrate relative ai servizi erogati a favore di altri Enti (Comuni, Unioni di Comuni, Comunità Montane, Consorzi, Convezioni e altre forme di gestione associata)
-	X12	Entrate relative ai servizi erogati a favore di altri derivanti da contributi degli Enti Locali
=	SPESA CORRENTE NETTA RICLASSIFICATA	
+	QUOTA DELLA SPESA DELL'UNIONE/COMUNITA' MONTANA ECCEDENTE I TRASFERIMENTI RICEVUTI DAI COMUNI, attribuita in base alla popolazione di riferimento per il calcolo dei fabbisogni standard	
=	SPESA CORRENTE DI RIFERIMENTO PER IL CALCOLO DEI FABBISOGNI STANDARD Se la spesa corrente di riferimento per il calcolo dei fabbisogni è negativa viene posta pari a zero	

SOSE-U-Prot. n. 0000208 del 27-02-2023

Tabella A.3: Istruzione pubblica - Calcolo spesa storica di riferimento ai fini FaS, dati 2016

Voci questionario FC30U		Descrizione voci
+	T17 + T10 − T14	Spese totali per il personale (al netto del trattamento accessorio impegnato nell'esercizio successivo, ma di competenza del 2016 e comprensivo di eventuali spese di anni precedenti)
+	S16 − S04 − S05 − S06 + S07	Spese correnti totali diverse da quelle relative al personale al netto delle altre spese per redditi di capitale (macroaggregato 8), dei rimborsi e poste correttive delle entrate (macroaggregato 9 - a eccezione dei rimborsi per spese di personale indicati nel quadro T) e delle altre spese correnti (macroaggregato 10) non relative ai premi di assicurazione
=	SPESA CORRENTE DA CERTIFICATO CONSUNTIVO RICLASSIFICATA	
+	T14	Trattamento accessorio impegnato nell'esercizio successivo, ma di competenza del 2016
-	T10	Eventuali spese di competenza di anni precedenti (retribuzioni personale dirigente, non dirigente, rinnovi contrattuali ecc.)
+	X12	Entrate relative ai servizi forniti da altri soggetti e NON riportate nel Quadro 9 del proprio Certificato Consuntivo
-	S02	Interessi passivi
=	SPESA CORRENTE PRIMARIA RICLASSIFICATA	
+	S03	Interessi passivi sostenuti per finanziamenti per l'acquisto e la manutenzione di mezzi strumentali, infrastrutture tecnologiche e fabbricati
=	SPESA CORRENTE LORDA RICLASSIFICATA	
-	T18	Personale: Entrate per rimborsi ricevuti per il personale in convenzione (ai sensi degli artt. 13 e 14 del CCNL 22/01/04)
-	T19	Personale: Entrate per rimborsi ricevuti per personale comandato o distaccato presso altre Amministrazioni
-	S13	Spesa per calamità naturali e debiti fuori bilancio, al netto delle spese per il ripiano di perdite o per l'aumento di capitale in partecipazioni (solo se contabilizzate nel quadro 10 macroaggregati da 3 a 4)
-	X09	Entrate relative ai servizi erogati a favore di altri Enti (Comuni, Unioni di Comuni, Comunità Montane, Consorzi, Convezioni e altre forme di gestione associata)
-	X11	Entrate relative ai servizi erogati a favore di altri derivanti da contributi degli Enti Locali
=	SPESA CORRENTE NETTA RICLASSIFICATA	
+	QUOTA DELLA SPESA DELL'UNIONE/COMUNITA' MONTANA ECCEDENTE I TRASFERIMENTI RICEVUTI DAI COMUNI, attribuita in base alla popolazione di riferimento per il calcolo dei fabbisogni standard	
=	SPESA CORRENTE DI RIFERIMENTO PER IL CALCOLO DEI FABBISOGNI STANDARD Se la spesa corrente di riferimento per il calcolo dei fabbisogni è negativa viene posta pari a zero	

SOSE-U-Prot. n. 0000208 del 27-02-2023

Tabella A.4: Istruzione pubblica - Calcolo spesa storica di riferimento ai fini FaS, dati 2017

Voci questionario FC40U		Descrizione voci
+	T17 + T10 − T14	Spese totali per il personale (al netto del trattamento accessorio impegnato nell'esercizio successivo, ma di competenza del 2017 e comprensivo di eventuali spese di anni precedenti)
+	S16 − S04 − S05 − S06 + S07	Spese correnti totali diverse da quelle relative al personale al netto delle altre spese per redditi di capitale (macroaggregato 8), dei rimborsi e poste correttive delle entrate (macroaggregato 9 - a eccezione dei rimborsi per spese di personale indicati nel quadro T) e delle altre spese correnti (macroaggregato 10) non relative ai premi di assicurazione
=	SPESA CORRENTE DA CERTIFICATO CONSUNTIVO RICLASSIFICATA	
+	T14	Trattamento accessorio impegnato nell'esercizio successivo, ma di competenza del 2017
-	T10	Eventuali spese di competenza di anni precedenti (retribuzioni personale dirigente, non dirigente, rinnovi contrattuali ecc.)
+	X12	Entrate relative ai servizi forniti da altri soggetti e NON riportate nel Quadro 9 del proprio Certificato Consuntivo
-	S02	Interessi passivi
=	SPESA CORRENTE PRIMARIA RICLASSIFICATA	
+	S03	Interessi passivi sostenuti per finanziamenti per l'acquisto e la manutenzione di mezzi strumentali, infrastrutture tecnologiche e fabbricati
=	SPESA CORRENTE LORDA RICLASSIFICATA	
-	T18	Personale: Entrate per rimborsi ricevuti per il personale in convenzione (ai sensi degli artt. 13 e 14 del CCNL 22/01/04)
-	T19	Personale: Entrate per rimborsi ricevuti per personale comandato o distaccato presso altre Amministrazioni
-	T20	Personale: Entrate per rimborsi ricevuti per emolumenti corrisposti dall'ente ai lavoratori socialmente utili
-	S13	Spesa per calamità naturali e debiti fuori bilancio, al netto delle spese per il ripiano di perdite o per l'aumento di capitale in partecipazioni (solo se contabilizzate nel quadro 10 macroaggregati da 3 a 4)
-	X09	Entrate relative ai servizi erogati a favore di altri Enti (Comuni, Unioni di Comuni, Comunità Montane, Consorzi, Convezioni e altre forme di gestione associata)
-	X11	Entrate relative ai servizi erogati a favore di altri derivanti da contributi degli Enti Locali
=	SPESA CORRENTE NETTA RICLASSIFICATA	
+	QUOTA DELLA SPESA DELL'UNIONE/COMUNITA' MONTANA ECCEDENTE I TRASFERIMENTI RICEVUTI DAI COMUNI, attribuita in base alla popolazione di riferimento per il calcolo dei fabbisogni standard	
=	SPESA CORRENTE DI RIFERIMENTO PER IL CALCOLO DEI FABBISOGNI STANDARD Se la spesa corrente di riferimento per il calcolo dei fabbisogni è negativa viene posta pari a zero	

SOSE-U-Prot. n. 0000208 del 27-02-2023

Tabella A.5: Istruzione pubblica - Calcolo spesa storica di riferimento ai fini FaS, dati 2018

Voci questionario FC50U		Descrizione voci
+	T17 + T10 − T14	Spese totali per il personale (al netto del trattamento accessorio impegnato nell'esercizio successivo, ma di competenza del 2018 e comprensivo di eventuali spese di anni precedenti)
+	S16 − S04 − S05 − S06 + S07	Spese correnti totali diverse da quelle relative al personale al netto delle altre spese per redditi di capitale (macroaggregato 8), dei rimborsi e poste correttive delle entrate (macroaggregato 9 - a eccezione dei rimborsi per spese di personale indicati nel quadro T) e delle altre spese correnti (macroaggregato 10) non relative ai premi di assicurazione
=	SPESA CORRENTE DA CERTIFICATO CONSUNTIVO RICLASSIFICATA	
+	T14	Trattamento accessorio impegnato nell'esercizio successivo, ma di competenza del 2018
-	T10	Eventuali spese di competenza di anni precedenti (retribuzioni personale dirigente, non dirigente, rinnovi contrattuali ecc.)
+	X12	Entrate relative ai servizi forniti da altri soggetti e NON riportate nel Quadro 9 del proprio Certificato Consuntivo
-	S02	Interessi passivi
=	SPESA CORRENTE PRIMARIA RICLASSIFICATA	
+	S03	Interessi passivi sostenuti per finanziamenti per l'acquisto e la manutenzione di mezzi strumentali, infrastrutture tecnologiche e fabbricati
=	SPESA CORRENTE LORDA RICLASSIFICATA	
-	T18	Personale: Entrate per rimborsi ricevuti per il personale in convenzione (ai sensi degli artt. 13 e 14 del CCNL 22/01/04)
-	T19	Personale: Entrate per rimborsi ricevuti per personale comandato o distaccato presso altre Amministrazioni
-	T20	Personale: Entrate per rimborsi ricevuti per emolumenti corrisposti dall'ente ai lavoratori socialmente utili
-	S13	Spesa per calamità naturali e debiti fuori bilancio, al netto delle spese per il ripiano di perdite o per l'aumento di capitale in partecipazioni (solo se contabilizzate nel quadro 10 macroaggregati da 3 a 4)
-	X09	Entrate relative ai servizi erogati a favore di altri Enti (Comuni, Unioni di Comuni, Comunità Montane, Consorzi, Convezioni e altre forme di gestione associata)
-	X11	Entrate relative ai servizi erogati a favore di altri derivanti da contributi degli Enti Locali
=	SPESA CORRENTE NETTA RICLASSIFICATA	
+	QUOTA DELLA SPESA DELL'UNIONE/COMUNITA' MONTANA ECCEDENTE I TRASFERIMENTI RICEVUTI DAI COMUNI, attribuita in base alla popolazione di riferimento per il calcolo dei fabbisogni standard	
=	SPESA CORRENTE DI RIFERIMENTO PER IL CALCOLO DEI FABBISOGNI STANDARD Se la spesa corrente di riferimento per il calcolo dei fabbisogni è negativa viene posta pari a zero	

SOSE-U-Prot. n. 0000208 del 27-02-2023

Tabella A.6: Istruzione pubblica - Calcolo spesa storica di riferimento ai fini FaS, dati 2019

Voci questionario FC60U		Descrizione voci
+	T17 + T10 − T14	Spese totali per il personale (al netto del trattamento accessorio impegnato nell'esercizio successivo, ma di competenza del 2019 e comprensivo di eventuali spese di anni precedenti)
+	S16 − S04 − S05 − S06 + S07	Spese correnti totali diverse da quelle relative al personale al netto delle altre spese per redditi di capitale (macroaggregato 8), dei rimborsi e poste correttive delle entrate (macroaggregato 9 - a eccezione dei rimborsi per spese di personale indicati nel quadro T) e delle altre spese correnti (macroaggregato 10) non relative ai premi di assicurazione
=	SPESA CORRENTE DA RENDICONTO AL BILANCIO RICLASSIFICATA	
+	T14	Trattamento accessorio impegnato nell'esercizio successivo, ma di competenza del 2019
-	T10	Eventuali spese di competenza di anni precedenti (retribuzioni personale dirigente, non dirigente, rinnovi contrattuali ecc.)
+	X12	Entrate relative ai servizi forniti da altri soggetti e NON riportate nell'allegato d) Entrate per categorie del Rendiconto della gestione – Schema di bilancio 2019
-	S02	Interessi passivi
=	SPESA CORRENTE PRIMARIA RICLASSIFICATA	
+	S03	Interessi passivi sostenuti per finanziamenti per l'acquisto e la manutenzione di mezzi strumentali, infrastrutture tecnologiche e fabbricati
=	SPESA CORRENTE LORDA RICLASSIFICATA	
-	T18	Personale: Entrate per rimborsi ricevuti per il personale in convenzione (ai sensi degli artt. 13 e 14 del CCNL 22/01/04)
-	T19	Personale: Entrate per rimborsi ricevuti per personale comandato o distaccato presso altre Amministrazioni
-	T20	Personale: Entrate per rimborsi ricevuti per emolumenti corrisposti dall'ente ai lavoratori socialmente utili
-	S13	Spesa per calamità naturali e debiti fuori bilancio, al netto delle spese per il ripiano di perdite o per l'aumento di capitale in partecipazioni (solo se contabilizzate nel quadro 10 macroaggregati da 3 a 4)
-	X09	Entrate relative ai servizi erogati a favore di altri Enti (Comuni, Unioni di Comuni, Comunità Montane, Consorzi, Convezioni e altre forme di gestione associata)
-	X11	Entrate relative ai servizi erogati a favore di altri derivanti da contributi degli Enti Locali
=	SPESA CORRENTE NETTA RICLASSIFICATA	
+	QUOTA DELLA SPESA DELL'UNIONE/COMUNITA' MONTANA ECCEDENTE I TRASFERIMENTI RICEVUTI DAI COMUNI, attribuita in base alla popolazione di riferimento per il calcolo dei fabbisogni standard	
=	SPESA CORRENTE DI RIFERIMENTO PER IL CALCOLO DEI FABBISOGNI STANDARD Se la spesa corrente di riferimento per il calcolo dei fabbisogni è negativa viene posta pari a zero	

SOSE-U-Prot. n. 0000208 del 27-02-2023

A.2.2 Le variabili indipendenti

Tabella A.7: Istruzione pubblica - Calcolo variabili indipendenti del primo stadio - Dati 2013 - Questionario FC10U

Tipologia	Variabile	Formula di calcolo
SERVIZI SVOLTI (COST-SHIFTS) (*)(**)	Metri quadri dei plessi comunali e statali	[E13(col1) + E13(col2) + E17 (col1) + E17 (col2)] / Popolazione residente 3 – 14 anni
	Utenti trasportati nei comuni senza plessi statali e comunali e senza alunni delle scuole comunali e private	Se Numero di plessi comunali e statali = 0 e Alunni della scuola comunale = 0 e Alunni della scuola privata = 0 allora la variabile utenti trasportati è pari a (M178 + M179) / Popolazione residente 3 – 14 anni; altrimenti assume valore 0
	Utenti trasportati nei comuni con plessi statali e comunali o alunni delle scuole comunali e private	Se Numero di plessi comunali e statali $\neq 0$ o Alunni della scuola comunale $\neq 0$ o Alunni della scuola privata $\neq 0$ allora la variabile utenti trasportati è pari a (M178 + M179) / Popolazione residente 3 – 14 anni; altrimenti assume valore 0
	Quota delle classi a tempo pieno e prolungato della scuola primaria e secondaria di primo grado statale e comunale	[Totale classi delle scuole statali e comunali con tempo pieno (primaria) + Totale classi delle scuole statali e comunali con tempo prolungato (secondaria I grado)] / [Totale classi delle scuole statali e comunali (primaria) + Totale classi scuole statali e comunali (secondaria I grado)]
	Utenti dei centri estivi e alunni del pre-post scuola	[M184 + alunni del pre scuola (infanzia, primaria e secondaria I grado) + alunni del post scuola (infanzia)] / Popolazione residente 3 – 14 anni
FATTORI ESOGENI DI CARICO (**)	Numero di plessi comunali e statali (***)	Numero di scuole statali e comunali (infanzia, primaria e secondaria I grado) / Popolazione residente 3 – 14 anni
	Alunni della scuola privata	Alunni della scuola privata (infanzia, primaria e secondaria I grado) / Popolazione residente 3 – 14 anni
PREZZI DEI FATTORI PRODUTTIVI	Livello delle locazioni immobiliari ad uso ufficio - Prezzo al mq (in euro) - Scostamento % dalla media (media annualità 2013, 2015, 2016, 2017, 2018 e 2019 = 4,40)	(Livello delle locazioni immobiliari ad uso ufficio in euro mensili al mq - Media nazionale del livello delle locazioni immobiliari ad uso ufficio in euro mensili al mq 2013, 2015, 2016, 2017, 2018 e 2019) / Media nazionale del livello delle locazioni immobiliari ad uso ufficio in euro mensili al mq 2013, 2015, 2016, 2017, 2018 e 2019 * 100
	Costo del lavoro - Scostamento % dalla media (media annualità 2013, 2015, 2016, 2017, 2018 e 2019 = 37.001,97)	(T42 - Media nazionale del costo medio del lavoro per addetto per le funzioni di Istruzione pubblica 2013, 2015, 2016, 2017, 2018 e 2019) / Media nazionale del costo medio del lavoro per addetto per le funzioni di Istruzione pubblica 2013, 2015, 2016, 2017, 2018 e 2019 * 100;
FORMA DI GESTIONE	Comuni con gestione associata - Scuola dell'infanzia	Se il Comune è in un'Unione di Comuni, Consorzio, Convenzione per il servizio "Scuola dell'infanzia" allora la variabile è pari a 1, altrimenti assume il valore 0.
	Comuni con gestione associata - Altri ordini di scuola (primaria e secondaria di 1° e 2° grado)	Se il Comune è in un'Unione di Comuni, Consorzio, Convenzione per il servizio "Altri ordini di scuola (primaria e secondaria di 1° e 2° grado)" allora la variabile è pari a 1, altrimenti assume il valore 0.
	Comuni con gestione associata - Trasporto	Se il Comune è in un'Unione di Comuni, Consorzio, Convenzione per il servizio "Trasporto" allora la variabile è pari a 1, altrimenti assume il valore 0.
	Comuni con gestione associata - Refezione	Se il Comune è in un'Unione di Comuni, Consorzio, Convenzione per il servizio "Refezione" allora la variabile è pari a 1, altrimenti assume il valore 0.
	Comuni con gestione associata - Assistenza/trasporto disabili	Se il Comune è in un'Unione di Comuni, Consorzio, Convenzione per il servizio "Assistenza/trasporto disabili" allora la variabile è pari a 1, altrimenti assume il valore 0.
	Comuni con gestione associata - Altri servizi delle funzioni di istruzione pubblica	Se il Comune è in un'Unione di Comuni, Consorzio, Convenzione per il servizio "Altri servizi delle funzioni di istruzione pubblica" disabili allora la variabile è pari a 1, altrimenti assume il valore 0.

(*) Le variabili del quadro E ed M sono state calcolate considerando la compilazione della sezione "*da parte del comune*" e della sezione "*da parte della forma associata*" secondo le logiche di riproporzionamento riportate nel paragrafo "*La definizione della base dati informativa e le regole generali di aggiornamento*" p. XVI

(**) Le variabili fornite dal MIUR sono state calcolate come media dei due anni scolastici, effettuando la seguente ponderazione (0,666666667 * Annualità 2012/2013) + (0,333333333 *Annualità 2013/2014).

(***) Le variabili sono valorizzate in base al valore specifico del singolo comune e non seguono le regole di attribuzione dei valori MIUR ai comuni in gestione associata.

SOSE-U-Prot. n. 0000208 del 27-02-2023

Tabella A.8: Istruzione pubblica - Calcolo variabili indipendenti del primo stadio - Dati 2015 - Questionario FC20U

Tipologia	Variabile	Formula di calcolo
SERVIZI SVOLTI (COST-SHIFTS) (*)(**)	Metri quadri dei plessi comunali e statali	[E01(col1) + E01(col2) + E05 (col1) + E05 (col2)] / Popolazione residente 3 – 14 anni
	Utenti trasportati nei comuni senza plessi statali e comunali e senza alunni delle scuole comunali e private	Se Numero di plessi comunali e statali = 0 e Alunni della scuola comunale = 0 e Alunni della scuola privata = 0 allora la variabile utenti trasportati è pari a (M03 + M04) / Popolazione residente 3 – 14 anni; altrimenti assume valore 0
	Utenti trasportati nei comuni con plessi statali e comunali o alunni delle scuole comunali e private	Se Numero di plessi comunali e statali $\neq$ 0 o Alunni della scuola comunale $\neq$ 0 o Alunni della scuola privata $\neq$ 0 allora la variabile utenti trasportati è pari a (M03 + M04) / Popolazione residente 3 – 14 anni; altrimenti assume valore 0
	Quota delle classi a tempo pieno e prolungato della scuola primaria e secondaria di primo grado statale e comunale	[Totale classi delle scuole statali e comunali con tempo pieno (primaria) + Totale classi delle scuole statali e comunali con tempo prolungato (secondaria I grado)] / [Totale classi delle scuole statali e comunali (primaria) + Totale classi scuole statali e comunali (secondaria I grado)]
	Utenti dei centri estivi e alunni del pre-post scuola	[M09 + alunni del pre scuola (infanzia, primaria e secondaria I grado) + alunni del post scuola (infanzia)] / Popolazione residente 3 – 14 anni
FATTORI ESOGENI DI CARICO (**)	Numero di plessi comunali e statali (***)	Numero di scuole statali e comunali (infanzia, primaria e secondaria I grado) / Popolazione residente 3 – 14 anni
	Alunni della scuola privata	Alunni della scuola privata (infanzia, primaria e secondaria I grado) / Popolazione residente 3 – 14 anni
PREZZI DEI FATTORI PRODUTTIVI	Livello delle locazioni immobiliari ad uso ufficio - Prezzo al mq (in euro) - Scostamento % dalla media (media annualità 2013, 2015, 2016, 2017, 2018 e 2019 = 4,40)	(Livello delle locazioni immobiliari ad uso ufficio in euro mensili al mq - Media nazionale del livello delle locazioni immobiliari ad uso ufficio in euro mensili al mq 2013, 2015, 2016, 2017, 2018 e 2019) / Media nazionale del livello delle locazioni immobiliari ad uso ufficio in euro mensili al mq 2013, 2015, 2016, 2017, 2018 e 2019 * 100
	Costo del lavoro - Scostamento % dalla media (media annualità 2013, 2015, 2016, 2017, 2018 e 2019 = 37.001,97)	(T20 - Media nazionale del costo medio del lavoro per addetto per le funzioni di Istruzione pubblica 2013, 2015, 2016, 2017, 2018 e 2019) / Media nazionale del costo medio del lavoro per addetto per le funzioni di Istruzione pubblica 2013, 2015, 2016, 2017, 2018 e 2019 * 100;
FORMA DI GESTIONE	Comuni con gestione associata - Scuola dell'infanzia	Se il Comune è in un'Unione di Comuni, Consorzio, Convenzione per il servizio "Scuola dell'infanzia" allora la variabile è pari a 1, altrimenti assume il valore 0.
	Comuni con gestione associata - Altri ordini di scuola (primaria e secondaria di 1° e 2° grado)	Se il Comune è in un'Unione di Comuni, Consorzio, Convenzione per il servizio "Altri ordini di scuola (primaria e secondaria di 1° e 2° grado)" allora la variabile è pari a 1, altrimenti assume il valore 0.
	Comuni con gestione associata - Trasporto	Se il Comune è in un'Unione di Comuni, Consorzio, Convenzione per il servizio "Trasporto" allora la variabile è pari a 1, altrimenti assume il valore 0.
	Comuni con gestione associata - Refezione	Se il Comune è in un'Unione di Comuni, Consorzio, Convenzione per il servizio "Refezione" allora la variabile è pari a 1, altrimenti assume il valore 0.
	Comuni con gestione associata - Assistenza/trasporto disabili	Se il Comune è in un'Unione di Comuni, Consorzio, Convenzione per il servizio "Assistenza/trasporto disabili" allora la variabile è pari a 1, altrimenti assume il valore 0.
	Comuni con gestione associata - Altri servizi delle funzioni di istruzione pubblica	Se il Comune è in un'Unione di Comuni, Consorzio, Convenzione per il servizio "Altri servizi delle funzioni di istruzione pubblica" disabili allora la variabile è pari a 1, altrimenti assume il valore 0.

(*) Le variabili del quadro E ed M sono state calcolate considerando la compilazione della sezione "*da parte del comune*" e della sezione "*da parte della forma associata*" secondo le logiche di riproporzionamento riportate nel paragrafo "*La definizione della base dati informativa e le regole generali di aggiornamento*" *p.* XVI

(**) Le variabili fornite dal MIUR sono state calcolate come media dei due anni scolastici, effettuando la seguente ponderazione (0,666666667 * Annualità 2014/2015) + (0,333333333 *Annualità 2015/2016).

(***) Le variabili sono valorizzate in base al valore specifico del singolo comune e non seguono le regole di attribuzione dei valori MIUR ai comuni in gestione associata.

SOSE-U-Prot. n. 0000208 del 27-02-2023

Tabella A.9: Istruzione pubblica - Calcolo variabili indipendenti del primo stadio - Dati 2016 - Questionario FC30U

Tipologia	Variabile	Formula di calcolo
SERVIZI SVOLTI (COST-SHIFTS) (*)(**)	Metri quadri dei plessi comunali e statali	[E01(col1) + E01(col2) + E01(col3) + E01(col4) + E05 (col1) + E05 (col2) + E05(col3) + E05(col4)] / Popolazione residente 3 – 14 anni
	Utenti trasportati nei comuni senza plessi statali e comunali e senza alunni delle scuole comunali e private	Se Numero di plessi comunali e statali = 0 e Alunni della scuola comunale = 0 e Alunni della scuola privata = 0 allora la variabile utenti trasportati è pari a (M03 + M04) / Popolazione residente 3 – 14 anni; altrimenti assume valore 0
	Utenti trasportati nei comuni con plessi statali e comunali o alunni delle scuole comunali e private	Se Numero di plessi comunali e statali $\neq$ 0 o Alunni della scuola comunale $\neq$ 0 o Alunni della scuola privata $\neq$ 0 allora la variabile utenti trasportati è pari a (M03 + M04) / Popolazione residente 3 – 14 anni; altrimenti assume valore 0
	Quota delle classi a tempo pieno e prolungato della scuola primaria e secondaria di primo grado statale e comunale	[Totale classi delle scuole statali e comunali con tempo pieno (primaria) + Totale classi delle scuole statali e comunali con tempo prolungato (secondaria I grado)] / [Totale classi delle scuole statali e comunali (primaria) + Totale classi scuole statali e comunali (secondaria I grado)]
	Utenti dei centri estivi e alunni del pre-post scuola	[M09 + alunni del pre scuola (infanzia, primaria e secondaria I grado) + alunni del post scuola (infanzia)] / Popolazione residente 3 – 14 anni
FATTORI ESOGENI DI CARICO (**)	Numero di plessi comunali e statali(***)	Numero di scuole statali e comunali (infanzia, primaria e secondaria I grado) / Popolazione residente 3 – 14 anni
	Alunni della scuola privata	Alunni della scuola privata (infanzia, primaria e secondaria I grado) / Popolazione residente 3 – 14 anni
PREZZI DEI FATTORI PRODUTTIVI	Livello delle locazioni immobiliari ad uso ufficio - Prezzo al mq (in euro) - Scostamento % dalla media (media annualità 2013, 2015, 2016, 2017, 2018 e 2019 = 4,40)	(Livello delle locazioni immobiliari ad uso ufficio in euro mensili al mq - Media nazionale del livello delle locazioni immobiliari ad uso ufficio in euro mensili al mq 2013, 2015, 2016, 2017, 2018 e 2019) / Media nazionale del livello delle locazioni immobiliari ad uso ufficio in euro mensili al mq 2013, 2015, 2016, 2017, 2018 e 2019 * 100
	Costo del lavoro - Scostamento % dalla media (media annualità 2013, 2015, 2016, 2017, 2018 e 2019 = 37.001,97)	(T20 - Media nazionale del costo medio del lavoro per addetto per le funzioni di Istruzione pubblica 2013, 2015, 2016, 2017, 2018 e 2019) / Media nazionale del costo medio del lavoro per addetto per le funzioni di Istruzione pubblica 2013, 2015, 2016, 2017, 2018 e 2019 * 100;
FORMA DI GESTIONE	Comuni con gestione associata - Scuola dell'infanzia	Se il Comune è in un'Unione di Comuni, Consorzio, Convenzione per il servizio "Scuola dell'infanzia" allora la variabile è pari a 1, altrimenti assume il valore 0.
	Comuni con gestione associata - Altri ordini di scuola (primaria e secondaria di 1° e 2° grado)	Se il Comune è in un'Unione di Comuni, Consorzio, Convenzione per il servizio "Altri ordini di scuola (primaria e secondaria di 1° e 2° grado)" allora la variabile è pari a 1, altrimenti assume il valore 0.
	Comuni con gestione associata - Trasporto	Se il Comune è in un'Unione di Comuni, Consorzio, Convenzione per il servizio "Trasporto" allora la variabile è pari a 1, altrimenti assume il valore 0.
	Comuni con gestione associata - Refezione	Se il Comune è in un'Unione di Comuni, Consorzio, Convenzione per il servizio "Refezione" allora la variabile è pari a 1, altrimenti assume il valore 0.
	Comuni con gestione associata - Assistenza/trasporto disabili	Se il Comune è in un'Unione di Comuni, Consorzio, Convenzione per il servizio "Assistenza/trasporto disabili" allora la variabile è pari a 1, altrimenti assume il valore 0.
	Comuni con gestione associata - Altri servizi delle funzioni di istruzione pubblica	Se il Comune è in un'Unione di Comuni, Consorzio, Convenzione per il servizio "Altri servizi delle funzioni di istruzione pubblica" disabili allora la variabile è pari a 1, altrimenti assume il valore 0.

(*) Le variabili del quadro E ed M sono state calcolate considerando la compilazione della sezione "*da parte del comune*" e della sezione "*da parte della forma associata*" secondo le logiche di riproporzionamento riportate nel paragrafo "*La definizione della base dati informativa e le regole generali di aggiornamento*" *p.* XVI

(**) Per l'anno di analisi 2016 le variabili fornite dal MIUR sono disponibili per il solo a.s. 2015/2016.

(***) Le variabili sono valorizzate in base al valore specifico del singolo comune e non seguono le regole di attribuzione dei valori MIUR ai comuni in gestione associata.

SOSE-U-Prot. n. 0000208 del 27-02-2023

Tabella A.10: Istruzione pubblica - Calcolo variabili indipendenti del primo stadio - Dati 2017 - Questionario FC40U

Tipologia	Variabile	Formula di calcolo
SERVIZI SVOLTI (COST-SHIFTS) (*)(**)	Metri quadri dei plessi comunali e statali	[E01(col1) + E01(col2) + E01(col3) + E01(col4) + E05 (col1) + E05 (col2) + E05(col3) + E05(col4)] / Popolazione residente 3 – 14 anni
	Utenti trasportati nei comuni senza plessi statali e comunali e senza alunni delle scuole comunali e private	Se Numero di plessi comunali e statali = 0 e Alunni della scuola comunale = 0 e Alunni della scuola privata = 0 allora la variabile utenti trasportati è pari a (M03 + M04) / Popolazione residente 3 – 14 anni; altrimenti assume valore 0
	Utenti trasportati nei comuni con plessi statali e comunali o alunni delle scuole comunali e private	Se Numero di plessi comunali e statali $\neq 0$ o Alunni della scuola comunale $\neq 0$ o Alunni della scuola privata $\neq 0$ allora la variabile utenti trasportati è pari a (M03 + M04) / Popolazione residente 3 – 14 anni; altrimenti assume valore 0
	Quota delle classi a tempo pieno e prolungato della scuola primaria e secondaria di primo grado statale e comunale	[Totale classi delle scuole statali e comunali con tempo pieno (primaria) + Totale classi delle scuole statali e comunali con tempo prolungato (secondaria I grado)] / [Totale classi delle scuole statali e comunali (primaria) + Totale classi scuole statali e comunali (secondaria I grado)]
	Utenti dei centri estivi e alunni del pre-post scuola	[M09 + alunni del pre scuola (infanzia, primaria e secondaria I grado) + alunni del post scuola (infanzia)] / Popolazione residente 3 – 14 anni
FATTORI ESOGENI DI CARICO (**)	Numero di plessi comunali e statali (***)	Numero di scuole statali e comunali (infanzia, primaria e secondaria I grado) / Popolazione residente 3 – 14 anni
	Alunni della scuola privata	Alunni della scuola privata (infanzia, primaria e secondaria I grado) / Popolazione residente 3 – 14 anni
PREZZI DEI FATTORI PRODUTTIVI	Livello delle locazioni immobiliari ad uso ufficio - Prezzo al mq (in euro) - Scostamento % dalla media (media annualità 2013, 2015, 2016, 2017, 2018 e 2019 = 4,40)	(Livello delle locazioni immobiliari ad uso ufficio in euro mensili al mq - Media nazionale del livello delle locazioni immobiliari ad uso ufficio in euro mensili al mq 2013, 2015, 2016, 2017, 2018 e 2019) / Media nazionale del livello delle locazioni immobiliari ad uso ufficio in euro mensili al mq 2013, 2015, 2016, 2017, 2018 e 2019 * 100
	Costo del lavoro - Scostamento % dalla media (media annualità 2013, 2015, 2016, 2017, 2018 e 2019 = 37.001,97)	(T21 - Media nazionale del costo medio del lavoro per addetto per le funzioni di Istruzione pubblica 2013, 2015, 2016, 2017, 2018 e 2019) / Media nazionale del costo medio del lavoro per addetto per le funzioni di Istruzione pubblica 2013, 2015, 2016, 2017, 2018 e 2019 * 100;
FORMA DI GESTIONE	Comuni con gestione associata - Scuola dell'infanzia	Se il Comune è in un'Unione di Comuni, Consorzio, Convenzione per il servizio "Scuola dell'infanzia" allora la variabile è pari a 1, altrimenti assume il valore 0.
	Comuni con gestione associata - Altri ordini di scuola (primaria e secondaria di 1° e 2° grado)	Se il Comune è in un'Unione di Comuni, Consorzio, Convenzione per il servizio "Altri ordini di scuola (primaria e secondaria di 1° e 2° grado)" allora la variabile è pari a 1, altrimenti assume il valore 0.
	Comuni con gestione associata - Trasporto	Se il Comune è in un'Unione di Comuni, Consorzio, Convenzione per il servizio "Trasporto" allora la variabile è pari a 1, altrimenti assume il valore 0.
	Comuni con gestione associata - Refezione	Se il Comune è in un'Unione di Comuni, Consorzio, Convenzione per il servizio "Refezione" allora la variabile è pari a 1, altrimenti assume il valore 0.
	Comuni con gestione associata - Assistenza/trasporto disabili	Se il Comune è in un'Unione di Comuni, Consorzio, Convenzione per il servizio "Assistenza/trasporto disabili" allora la variabile è pari a 1, altrimenti assume il valore 0.
	Comuni con gestione associata - Altri servizi delle funzioni di istruzione pubblica	Se il Comune è in un'Unione di Comuni, Consorzio, Convenzione per il servizio "Altri servizi delle funzioni di istruzione pubblica" disabili allora la variabile è pari a 1, altrimenti assume il valore 0.

(*) Le variabili del quadro E ed M sono state calcolate considerando la compilazione della sezione "*da parte del comune*" e della sezione "*da parte della forma associata*" secondo le logiche di riproporzionamento riportate nel paragrafo "*La definizione della base dati informativa e le regole generali di aggiornamento*" *p.* XVI

(**) Le variabili fornite dal MIUR sono state calcolate come media dei due anni scolastici, effettuando la seguente ponderazione (0,666666667 * Annualità 2016/2017) + (0,333333333 *Annualità 2017/2018).

(***) Le variabili sono valorizzate in base al valore specifico del singolo comune e non seguono le regole di attribuzione dei valori MIUR ai comuni in gestione associata.

SOSE-U-Prot. n. 0000208 del 27-02-2023

Tabella A.11: Istruzione pubblica - Calcolo variabili indipendenti del primo stadio - Dati 2018 - Questionario FC50U

Tipologia	Variabile	Formula di calcolo
SERVIZI SVOLTI (COST-SHIFTS) (*)(**)	Metri quadri dei plessi comunali e statali	[E01(col1) + E01(col2) + E01(col3) + E01(col4) + E05 (col1) + E05 (col2) + E05(col3) + E05(col4)] / Popolazione residente 3 – 14 anni
	Utenti trasportati nei comuni senza plessi statali e comunali e senza alunni delle scuole comunali e private	Se Numero di plessi comunali e statali = 0 e Alunni della scuola comunale = 0 e Alunni della scuola privata = 0 allora la variabile utenti trasportati è pari a (M03 + M04) / Popolazione residente 3 – 14 anni; altrimenti assume valore 0
	Utenti trasportati nei comuni con plessi statali e comunali o alunni delle scuole comunali e private	Se Numero di plessi comunali e statali $\neq 0$ o Alunni della scuola comunale $\neq 0$ o Alunni della scuola privata $\neq 0$ allora la variabile utenti trasportati è pari a (M03 + M04) / Popolazione residente 3 – 14 anni; altrimenti assume valore 0
	Quota delle classi a tempo pieno e prolungato della scuola primaria e secondaria di primo grado statale e comunale	[Totale classi delle scuole statali e comunali con tempo pieno (primaria) + Totale classi delle scuole statali e comunali con tempo prolungato (secondaria I grado)] / [Totale classi delle scuole statali e comunali (primaria) + Totale classi scuole statali e comunali (secondaria I grado)]
	Utenti dei centri estivi e alunni del pre-post scuola	[M09 + alunni del pre scuola (infanzia, primaria e secondaria I grado) + alunni del post scuola (infanzia)] / Popolazione residente 3 – 14 anni
FATTORI ESOGENI DI CARICO (**)	Numero di plessi comunali e statali (***)	Numero di scuole statali e comunali (infanzia, primaria e secondaria I grado) / Popolazione residente 3 – 14 anni
	Alunni della scuola privata	Alunni della scuola privata (infanzia, primaria e secondaria I grado) / Popolazione residente 3 – 14 anni
PREZZI DEI FATTORI PRODUTTIVI	Livello delle locazioni immobiliari ad uso ufficio - Prezzo al mq (in euro) - Scostamento % dalla media (media annualità 2013, 2015, 2016, 2017, 2018 e 2019 = 4,40)	(Livello delle locazioni immobiliari ad uso ufficio in euro mensili al mq - Media nazionale del livello delle locazioni immobiliari ad uso ufficio in euro mensili al mq 2013, 2015, 2016, 2017, 2018 e 2019) / Media nazionale del livello delle locazioni immobiliari ad uso ufficio in euro mensili al mq 2013, 2015, 2016, 2017, 2018 e 2019 * 100
	Costo del lavoro - Scostamento % dalla media (media annualità 2013, 2015, 2016, 2017, 2018 e 2019 = 37.001,97)	(T21 - Media nazionale del costo medio del lavoro per addetto per le funzioni di Istruzione pubblica 2013, 2015, 2016, 2017, 2018 e 2019) / Media nazionale del costo medio del lavoro per addetto per le funzioni di Istruzione pubblica 2013, 2015, 2016, 2017, 2018 e 2019 * 100;
FORMA DI GESTIONE	Comuni con gestione associata - Scuola dell'infanzia	Se il Comune è in un'Unione di Comuni, Consorzio, Convenzione per il servizio "Scuola dell'infanzia" allora la variabile è pari a 1, altrimenti assume il valore 0.
	Comuni con gestione associata - Altri ordini di scuola (primaria e secondaria di 1° e 2° grado)	Se il Comune è in un'Unione di Comuni, Consorzio, Convenzione per il servizio "Altri ordini di scuola (primaria e secondaria di 1° e 2° grado)" allora la variabile è pari a 1, altrimenti assume il valore 0.
	Comuni con gestione associata - Trasporto	Se il Comune è in un'Unione di Comuni, Consorzio, Convenzione per il servizio "Trasporto" allora la variabile è pari a 1, altrimenti assume il valore 0.
	Comuni con gestione associata - Refezione	Se il Comune è in un'Unione di Comuni, Consorzio, Convenzione per il servizio "Refezione" allora la variabile è pari a 1, altrimenti assume il valore 0.
	Comuni con gestione associata - Assistenza/trasporto disabili	Se il Comune è in un'Unione di Comuni, Consorzio, Convenzione per il servizio "Assistenza/trasporto disabili" allora la variabile è pari a 1, altrimenti assume il valore 0.
	Comuni con gestione associata - Altri servizi delle funzioni di istruzione pubblica	Se il Comune è in un'Unione di Comuni, Consorzio, Convenzione per il servizio "Altri servizi delle funzioni di istruzione pubblica" disabili allora la variabile è pari a 1, altrimenti assume il valore 0.

(*) Le variabili del quadro E ed M sono state calcolate considerando la compilazione della sezione "*da parte del comune*" e della sezione "*da parte della forma associata*" secondo le logiche di riproporzionamento riportate nel paragrafo "*La definizione della base dati informativa e le regole generali di aggiornamento*" *p.* XVI

(**) Le variabili fornite dal MIUR sono state calcolate come media dei due anni scolastici, effettuando la seguente ponderazione (0,666666667 * Annualità 2017/2018) + (0,333333333 *Annualità 2018/2019).

(***) Le variabili sono valorizzate in base al valore specifico del singolo comune e non seguono le regole di attribuzione dei valori MIUR ai comuni in gestione associata.

SOSE-U-Prot. n. 0000208 del 27-02-2023

Tabella A.12: Istruzione pubblica - Calcolo variabili indipendenti del primo stadio - Dati 2019 - Questionario FC60U

Tipologia	Variabile	Formula di calcolo
SERVIZI SVOLTI (COST-SHIFST) (*)(**)	Metri quadri dei plessi comunali e statali	[E01(col1) + E01(col2) + E01(col3) + E01(col4) + E05 (col1) + E05 (col2) + E05(col3) + E05(col4)] / Popolazione residente 3 – 14 anni
	Utenti trasportati nei comuni senza plessi statali e comunali e senza alunni delle scuole comunali e private	Se Numero di plessi comunali e statali = 0 e Alunni della scuola comunale = 0 e Alunni della scuola privata = 0 allora la variabile utenti trasportati è pari a (M03 + M04) / Popolazione residente 3 – 14 anni; altrimenti assume valore 0
	Utenti trasportati nei comuni con plessi statali e comunali o alunni delle scuole comunali e private	Se Numero di plessi comunali e statali $\neq 0$ o Alunni della scuola comunale $\neq 0$ o Alunni della scuola privata $\neq 0$ allora la variabile utenti trasportati è pari a (M03 + M04) / Popolazione residente 3 – 14 anni; altrimenti assume valore 0
	Quota delle classi a tempo pieno e prolungato della scuola primaria e secondaria di primo grado statale e comunale	[Totale classi delle scuole statali e comunali con tempo pieno (primaria) + Totale classi delle scuole statali e comunali con tempo prolungato (secondaria I grado)] / [Totale classi delle scuole statali e comunali (primaria) + Totale classi scuole statali e comunali (secondaria I grado)]
	Utenti dei centri estivi e alunni del pre-post scuola	[M09 + alunni del pre scuola (infanzia, primaria e secondaria I grado) + alunni del post scuola (infanzia)] / Popolazione residente 3 – 14 anni
FATTORI ESOGENI DI CARICO (**)	Numero di plessi comunali e statali (***)	Numero di scuole statali e comunali (infanzia, primaria e secondaria I grado) / Popolazione residente 3 – 14 anni
	Alunni della scuola privata	Alunni della scuola privata (infanzia, primaria e secondaria I grado) / Popolazione residente 3 – 14 anni
PREZZI DEI FATTORI PRODUTTIVI	Livello delle locazioni immobiliari ad uso ufficio - Prezzo al mq (in euro) - Scostamento % dalla media (media annualità 2013, 2015, 2016, 2017, 2018 e 2019 = 4,40)	(Livello delle locazioni immobiliari ad uso ufficio in euro mensili al mq - Media nazionale del livello delle locazioni immobiliari ad uso ufficio in euro mensili al mq 2013, 2015, 2016, 2017, 2018 e 2019) / Media nazionale del livello delle locazioni immobiliari ad uso ufficio in euro mensili al mq 2013, 2015, 2016, 2017, 2018 e 2019 * 100
	Costo del lavoro - Scostamento % dalla media (media annualità 2013, 2015, 2016, 2017, 2018 e 2019 = 37.001,97)	(T21 - Media nazionale del costo medio del lavoro per addetto per le funzioni di Istruzione pubblica 2013, 2015, 2016, 2017, 2018 e 2019) / Media nazionale del costo medio del lavoro per addetto per le funzioni di Istruzione pubblica 2013, 2015, 2016, 2017, 2018 e 2019 * 100;
FORMA DI GESTIONE	Comuni con gestione associata - Scuola dell'infanzia	Se il Comune è in un'Unione di Comuni, Consorzio, Convenzione per il servizio "Scuola dell'infanzia" allora la variabile è pari a 1, altrimenti assume il valore 0.
	Comuni con gestione associata - Altri ordini di scuola (primaria e secondaria di 1° e 2° grado)	Se il Comune è in un'Unione di Comuni, Consorzio, Convenzione per il servizio "Altri ordini di scuola (primaria e secondaria di 1° e 2° grado)" allora la variabile è pari a 1, altrimenti assume il valore 0.
	Comuni con gestione associata - Trasporto	Se il Comune è in un'Unione di Comuni, Consorzio, Convenzione per il servizio "Trasporto" allora la variabile è pari a 1, altrimenti assume il valore 0.
	Comuni con gestione associata - Refezione	Se il Comune è in un'Unione di Comuni, Consorzio, Convenzione per il servizio "Refezione" allora la variabile è pari a 1, altrimenti assume il valore 0.
	Comuni con gestione associata - Assistenza/trasporto disabili	Se il Comune è in un'Unione di Comuni, Consorzio, Convenzione per il servizio "Assistenza/trasporto disabili" allora la variabile è pari a 1, altrimenti assume il valore 0.
	Comuni con gestione associata - Altri servizi delle funzioni di istruzione pubblica	Se il Comune è in un'Unione di Comuni, Consorzio, Convenzione per il servizio "Altri servizi delle funzioni di istruzione pubblica" disabili allora la variabile è pari a 1, altrimenti assume il valore 0.

(*) Le variabili del quadro E ed M sono state calcolate considerando la compilazione della sezione "*da parte del comune*" e della sezione "*da parte della forma associata*" secondo le logiche di riproporzionamento riportate nel paragrafo "*La definizione della base dati informativa e le regole generali di aggiornamento*" *p.* XVI

(**) Le variabili fornite dal MIUR sono state calcolate come media dei due anni scolastici, effettuando la seguente ponderazione (0,666666667 * Annualità 2018/2019) + (0,333333333 *Annualità 2019/2020).

(***) Le variabili sono valorizzate in base al valore specifico del singolo comune e non seguono le regole di attribuzione dei valori MIUR ai comuni in gestione associata.

Tabella A.13: Istruzione pubblica - Calcolo variabili indipendenti del secondo stadio

Tipologia	Variabile	Formula di calcolo
PRINCIPALE INDICATORE DI OUTPUT E GRUPPO CLIENT	Popolazione residente 3 - 14 anni - Funzione inversa	La variabile è pari alla media tra 1/ Popolazione residente $3-14$ $anni_{2013}$, 1/ Popolazione residente $3-14$ $anni_{2015}$, 1/ Popolazione residente $3-14$ $anni_{2016}$, 1/ Popolazione residente $3-14$ $anni_{2017}$, 1/ Popolazione residente $3-14$ $anni_{2018}$, 1/ Popolazione residente $3-14$ $anni_{2019}$
SERVIZI SVOLTI (COST-SHIFTS) (*)(**)	Pasti forniti nella scuola infanzia, primaria e secondaria - Proclient	La variabile è pari alla media tra $(M176_{FC10U} + M177_{FC10U})$/ Popolazione residente $3-14$ $anni_{2013}$, $(M01_{FC20U} + M02_{FC20U})$ / Popolazione residente $3-14$ $anni_{2015}$, $(M01_{FC30U} + M02_{FC30U})$ / Popolazione residente $3-14$ $anni_{2016}$, $(M01_{FC40U} + M02_{FC40U})$ / Popolazione residente $3-14$ $anni_{2017}$, $(M01_{FC50U} + M02_{FC50U})$ / Popolazione residente $3-14$ $anni_{2018}$, $(M01_{FC60U} + M02_{FC60U})$ / Popolazione residente $3-14$ $anni_{2019}$
	Alunni disabili delle scuole comunali - Proclient (***)	La variabile è pari alla media tra Alunni disabili delle scuole comunali (infanzia, primaria, secondaria I grado e secondaria II livello) Miur a.s. 2012/2013 - 2013/2014 / Popolazione residente $3-14$ anni 2013, Alunni disabili delle scuole comunali (infanzia, primaria, secondaria I grado e secondaria II livello) Miur a.s. 2014/2015 - 2015/2016 / Popolazione residente $3-14$ anni 2015, Alunni disabili delle scuole comunali (infanzia, primaria, secondaria I grado e secondaria II livello) Miur a.s. 2015/2016 (****) / Popolazione residente $3-14$ anni 2016, Alunni disabili delle scuole comunali (infanzia, primaria, secondaria I grado e secondaria II livello) Miur a.s. 2016/2017 - 2017/2018 / Popolazione residente $3-14$ anni 2017, Alunni disabili delle scuole comunali (infanzia, primaria, secondaria I grado e secondaria II livello) Miur a.s. 2017/2018 - 2018/2019 / Popolazione residente $3-14$ anni 2018, Alunni disabili delle scuole comunali (infanzia, primaria, secondaria I grado e secondaria II livello) Miur a.s. 2018/2019 - 2019/2020 / Popolazione residente $3-14$ anni 2019
	Utenti disabili trasportati della scuola dell'infanzia, primaria e secondaria - Proclient	La variabile è pari alla media tra $(M182_{FC10U} + M183_{FC10U})$/ Popolazione residente $3-14$ $anni_{2013}$, $(M06_{FC20U} + M08_{FC20U})$ / Popolazione residente $3-14$ $anni_{2015}$, $(M06_{FC30U} + M08_{FC30U})$ / Popolazione residente $3-14$ $anni_{2016}$, $(M06_{FC40U} + M08_{FC40U})$ / Popolazione residente $3-14$ $anni_{2017}$, $(M06_{FC50U} + M08_{FC50U})$ / Popolazione residente $3-14$ $anni_{2018}$, $(M06_{FC60U} + M08_{FC60U})$ / Popolazione residente $3-14$ $anni_{2019}$

Tipologia	Variabile	Formula di calcolo
FATTORI ESOGENI DI CARICO (**)	Alunni della scuola comunale - Proclient	La variabile è pari alla media tra: Alunni della scuola comunale (infanzia, primaria, secondaria I grado e secondaria II grado) Miur a.s. 2012/2013 - 2013/2014 / Popolazione residente 3 – 14 anni 2013, Alunni della scuola comunale (infanzia, primaria, secondaria I grado e secondaria II grado) Miur a.s. 2014/2015 - 2015/2016 / Popolazione residente 3 – 14 anni 2015, Alunni della scuola comunale (infanzia, primaria, secondaria I grado e secondaria II grado) Miur a.s. 2015/2016 (****) / Popolazione residente 3 – 14 anni 2016, Alunni della scuola comunale (infanzia, primaria, secondaria I grado e secondaria II grado) Miur a.s. 2016/2017 - 2017/2018 / Popolazione residente 3 – 14 anni 2017, Alunni della scuola comunale (infanzia, primaria, secondaria I grado e secondaria II grado) Miur a.s. 2017/2018 - 2018/2019 / Popolazione residente 3 – 14 anni 2018, Alunni della scuola comunale (infanzia, primaria, secondaria I grado e secondaria II grado) Miur a.s. 2018/2019 - 2019/2020 / Popolazione residente 3 – 14 anni 2019,
REDDITO	Reddito imponibile ai fini delle addizionali IRPEF - Scostamento % dalla media (media annualità 2013, 2015, 2016, 2017, 2018 e 2019 = 18.373, 36)	La variabile è pari alla media tra [(Reddito2013 imponibile ai fini delle addizionali IRPEF - Media nazionale del Reddito Imponibile ai fini delle addizionali IRPEF 2013, 2015, 2016, 2017, 2018 e 2019)/media nazionale del Reddito Imponibile ai fini delle addizionali IRPEF 2013, 2015, 2016, 2017, 2018 e 2019 * 100], [(Reddito2015 imponibile ai fini delle addizionali IRPEF - Media nazionale del Reddito Imponibile ai fini delle addizionali IRPEF 2013, 2015, 2016, 2017, 2018 e 2019)/media nazionale del Reddito Imponibile ai fini delle addizionali IRPEF 2013, 2015, 2016, 2017, 2018 e 2019 * 100], [(Reddito2016 imponibile ai fini delle addizionali IRPEF - Media nazionale del Reddito Imponibile ai fini delle addizionali IRPEF 2013, 2015, 2016, 2017, 2018 e 2019)/media nazionale del Reddito Imponibile ai fini delle addizionali IRPEF 2013, 2015, 2016, 2017, 2018 e 2019 * 100], [(Reddito2017 imponibile ai fini delle addizionali IRPEF - Media nazionale del Reddito Imponibile ai fini delle addizionali IRPEF 2013, 2015, 2016, 2017, 2018 e 2019)/media nazionale del Reddito Imponibile ai fini delle addizionali IRPEF 2013, 2015, 2016, 2017, 2018 e 2019 * 100], [(Reddito2018 imponibile ai fini delle addizionali IRPEF - Media nazionale del Reddito Imponibile ai fini delle addizionali IRPEF 2013, 2015, 2016, 2017, 2018 e 2019)/media nazionale del Reddito Imponibile ai fini delle addizionali IRPEF 2013, 2015, 2016, 2017, 2018 e 2019 * 100], [(Reddito2019 imponibile ai fini delle addizionali IRPEF - Media nazionale del Reddito Imponibile ai fini delle addizionali IRPEF 2013, 2015, 2016, 2017, 2018 e 2019)/media nazionale del Reddito Imponibile ai fini delle addizionali IRPEF 2013, 2015, 2016, 2017, 2018 e 2019 * 100],
VARIABILI DICOTOMICHE CHE IDENTIFICANO LA I DIFFERENZIALI DI COSTO	10 gruppi omogenei di comuni (cluster)	Se il comune appartiene al cluster specificato allora la variabile è pari a 1 altrimenti assume il valore 0
VARIABILI DICOTOMICHE CHE IDENTIFICANO LA TERRITORIALITA'	Regione	Se il comune appartiene alla Regione specificata allora la variabile è pari a 1 altrimenti assume il valore 0

(*) Le variabili del quadro E ed M sono state calcolate considerando la compilazione della sezione *"da parte del comune"* e della sezione *"da parte della forma associata"* secondo le logiche di riproporzionamento riportate nel paragrafo *"La definizione della base dati informativa e le regole generali di aggiornamento" p.* XVI

(**) Le variabili fornite dal MIUR sono state calcolate come media dei due anni scolastici, effettuando la seguente ponderazione (0, 666666667 * a.s. anno di analisi-1/anno di analisi) + (0, 333333333 * a.s. anno di analisi/anno di analisi+1).

(***) Le variabili sono valorizzate in base al valore specifico del singolo comune e non seguono le regole di attribuzione dei valori MIUR ai comuni in gestione associata.

(****) Per l'anno di analisi 2016 le variabili fornite dal MIUR sono disponibili per il solo a.s. 2015/2016.

SOSE-U-Prot. n. 0000208 del 27-02-2023

Parte II

Aggiornamento dei dati di base e utilizzo della metodologia in vigore per la determinazione dei fabbisogni standard

SOSE-U-Prot. n. 0000208 del 27-02-2023

PREMESSA

Con riferimento alla metodologia vigente per la funzione di *Polizia locale*, le *Funzioni generali di amministrazione di gestione e di controllo*, il *Traporto pubblico locale* si sottolinea che le variabili descritte nel capitolo "*La stima del modello e il calcolo dei fabbisogni standard*" della Nota FaS 2016 (*p.* 9) oggetto di aggiornamento sono le seguenti:

- le variabili del gruppo **X**, che include la maggior parte delle variabili di contesto e di misurazione dei servizi svolti;
- le variabili del gruppo **W**, che comprende principalmente i prezzi dei fattori produttivi;
- le variabili del gruppo **D**, che identificano la presenza e la tipologia dei servizi svolti nelle funzioni di spesa aumentata.

Non sono, quindi, sottoposte ad aggiornamento:

- le variabili del gruppo **Z**, relative principalmente alla identificazione delle modalità di gestione, essendo il loro impatto neutralizzato in fase di applicazione;
- le variabili del gruppo **C** e **T** che identificano, rispettivamente, i cluster e le regioni di appartenenza dei comuni. Per maggiori dettagli si rimanda ai singoli capitoli relativi all'aggiornamento delle variabili di ogni servizio/funzione.

Con riferimento, invece, alla metodologia vigente relativa al servizio *Smaltimento rifiuti*, al *Settore Sociale*, ai servizi relativi alla *Viabilità e Territorio* e al sevizio *Asili nido* (si consultino rispettivamente i paragrafi "*Il modello panel a due stadi*" della Nota FaS Rifiuti 2019 pag. 26, della Nota FaS 2020 pag. XVI e della Nota FaS 2021 pag. XVI) sono state oggetto di aggiornamento le variabili del primo stadio identificate nel gruppo **X** e del secondo stadio appartenenti al gruppo **Z** ad eccezione di quelle il cui effetto viene neutralizzato in applicazione o che risultano legate a precise scelte metodologiche applicative. I prezzi oggetto di normalizzazione in fase applicativa sono stati, laddove risultati significativi nei modelli di stima, aggiornati all'ultima annualità disponibile come riportato in **Appendice C**.
Per maggiori dettagli si rimanda ai singoli capitoli relativi all'aggiornamento delle variabili di ogni servizio/-funzione e ai paragrafi relativi alle regole di applicazione seguite in ciascuna nota metodologica.

SOSE-U-Prot. n. 0000208 del 27-02-2023

2 LE FUNZIONI RIGUARDANTI LA GESTIONE DEL TERRITORIO E DELL'AMBIENTE- SERVIZIO SMALTIMENTO RIFIUTI

Il presente capitolo si riferisce all'aggiornamento delle variabili che concorrono alla stima del fabbisogno standard relativo al servizio *Smaltimento rifiuti*. La stima del fabbisogno standard è stata effettuata attraverso l'utilizzo di dati panel con un modello di funzione di costo che vede come principale indicatore di output le tonnellate di "*Rifiuti urbani totali*", variabile che allo stesso tempo identifica anche il gruppo client (si veda il paragrafo "*L'impianto metodologico di riferimento*" della nota metodologica Nota FaS Rifiuti 2019).

A seguito dell'aggiornamento delle variabili dal 2018 al 2019, il peso di questa funzione nella composizione del fabbisogno standard complessivo è passato dal 26,37% al 25,89% (si veda l'**Appendice E**).

2.1 LA DEFINIZIONE DELLE VARIABILI E IL CALCOLO DEL FABBISOGNO STANDARD

La **Tabella 2.1** riporta le variabili incluse nel modello di funzione di costo utilizzato per la stima del fabbisogno standard; nella tabella si specificano la fonte, l'anno di aggiornamento e le eventuali variazioni nella fase di costruzione e/o di applicazione delle variabili rispetto all'annualità precedente[1].

Le variabili di riferimento sono quelle incluse nel modello *panel* lineare a due stadi riportato nelle equazioni (3.4) e (3.5) del capitolo 3 "*Il modello per la stima del costo standard*" della Nota FaS Rifiuti 2019 (*p.* 25 – 34) alla quale si rimanda.

1 Le formule e le regole di calcolo delle variabili che concorrono al computo del fabbisogno standard sono riportate nell'**Appendice A** della Nota FaS Rifiuti 2019. Le regole di applicazione delle variabili del modello di calcolo dei FaS sono descritte nel capitolo 3 "*Il modello per la stima del costo standard*" della Nota FaS Rifiuti 2019 (*pp.* 25 – 34), con delle variazioni che sono riportate nel paragrafo 2.1.1 "*Le regole di applicazione*" della Nota FaS 2020 (*p.* 8).

SOSE-U-Prot. n. 0000208 del 27-02-2023

Tabella 2.1: Smaltimento rifiuti - Variabili utilizzate nella stima dei fabbisogni standard

Tipologia	Variabile	Fonte e anno di aggiornamento	Variazione in costruzione	Variazione in applicazione
		Variabili X_i		
PRINCIPALE INDICATORE DI OUTPUT	Rifiuti urbani totali	Ispra - Mud - Questionario (2019)	sì	no
RACCOLTA DIFFERENZIATA	Raccolta differenziata - variazione percentuale rispetto all'anno precedente	Ispra - Mud - Questionario (2019)	neutralizzata in applicazione	
	Raccolta differenziata - incrementi percentuali sino al 40	Ispra - Mud - Questionario (2019)	no	no
	Raccolta differenziata - incrementi percentuali dal 40 al 65	Ispra - Mud - Questionario (2019)	no	no
	Raccolta differenziata - incrementi percentuali dal 65 al 100	Ispra - Mud - Questionario (2019)	no	no
	Raccolta differenziata - percentuale dal 40 al 65	Ispra - Mud - Questionario (2019)	no	no
	Raccolta differenziata - percentuale dal 65 al 100	Ispra - Mud - Questionario (2019)	no	no
DOTAZIONE IMPIANTISTICA DISTANZA E MODALITA' DI GESTIONE	Distanza in Km tra il comune e gli impianti (media ponderata con le tonnellate smaltite)	Mud (2019)	no	no
	Prezzo medio comunale per benzina - scostamento percentuale dalla media nazionale	Mise (2019)	neutralizzata in applicazione	
	Numero di impianti regionali di compostaggio, digestione anaerobica e trattamento integrato	Ispra (2019)	neutralizzata in applicazione	
	Numero di impianti regionali di trattamento meccanico biologico	Ispra (2019)	no	no
	Numero di impianti regionali di incenerimento e coincenerimento	Ispra (2019)	no	no
	Numero di discariche regionali	Ispra (2019)	no	no
	Percentuale di rifiuti urbani trattati negli impianti regionali di compostaggio, digestione anaerobica e trattamento integrato	Ispra (2019)	no	no
	Percentuale di rifiuti urbani smaltiti negli impianti regionali di incenerimento e coincenerimento	Ispra (2019)	no	no
	Percentuale di rifiuti urbani smaltiti nelle discariche regionali	Ispra (2019)	no	no
	Comuni che svolgono il servizio in forma associata	Questionario (2019)	no	no
ANNUALITA'	Anno 2010		neutralizzata in applicazione	
	Anno 2013		neutralizzata in applicazione	
	Anno 2015		neutralizzata in applicazione	
		Variabili Z_i		
CONTESTO COMUNALE DI RIFERIMENTO	Età media della popolazione	Istat (2016, 2017, 2018, 2019)	no	no
	Percentuale residenti con titolo universitario	Istat (2016, 2017, 2018, 2019)	no	no
	Densità media della popolazione	Istat (2015, 2016, 2017, 2018)	no	no
	Reddito medio complessivo imponibile IRPEF	Mef (2016, 2017, 2018, 2019)	no	no
	Popolazione residente per 1.000	Istat (2016, 2017, 2018, 2019)	no	no
	Popolazione residente per 1.000 al quadrato	Istat (2016, 2017, 2018, 2019)	no	no
DISECONOMIE DI SCALA	Inverso delle tonnellate di rifiuti urbani	Ispra - Mud - Questionario (2016, 2017, 2018, 2019)	no	no

...continua

SOSE-U-Prot. n. 0000208 del 27-02-2023

...segue

Tipologia	Variabile	Fonte e anno di aggiornamento	Variazione in costruzione	Variazione in applicazione
MODALITA' DI RACCOLTA	Presenza della raccolta domiciliare o "porta a porta"	Questionario (2019)	no	no
	Presenza dei centri di raccolta	Questionario (2019)	no	no
	Presenza della raccolta su chiamata	Questionario (2019)	no	no
VARIABILI DICOTOMICHE CHE IDENTIFICANO I DIFFERENZIALI DI COSTO	Cluster di appartenenza	Sose (2016)	no	no

Nella **Tabella 2.2**, invece, per ogni variabile che concorre al calcolo del fabbisogno standard, sono riportati i valori medi registrati nei comuni per i quali si è proceduto all'individuazione del nuovo coefficiente di riparto (nel calcolo delle statistiche sono stati esclusi i comuni che dal 2018 al 2019 hanno partecipato a processi di fusione).

Si precisa che le statistiche delle variabili relative alla dotazione impiantistica si riferiscono al totale dei comuni RSO e, in particolare, le variabili relative al numero di impianti riportano la somma degli impianti localizzati nelle regioni a statuto ordinario.

Come si evince dalla tabella, per la quasi totalità delle variabili si registra una variazione statisticamente significativa tra i due anni oggetto di analisi; fanno eccezione le variabili "*Rifiuti urbani totali (kg/abitante)*", "*Densità media della popolazione*","*Popolazione residente per 1.000*", nonché le variabili che identificano i comuni con presenza dei centri di raccolta e del servizio di chiamata su raccolta, per le quali non si evidenziano variazioni significative.

Tabella 2.2: Smaltimento rifiuti - Variabili che concorrono al calcolo del fabbisogno standard

Variabile	Valori medi		
	Annualità 2018	Annualità 2019	$H_0 : \mu_{18} = \mu_{19}$ Pr > |t|
Rifiuti urbani totali (kg/abitante)	461,9	462,4	0,846724
Raccolta differenziata (%)	60,9366	63,4770	< 0,0001
Distanza in Km tra il comune e gli impianti (media ponderata con le tonnellate smaltite)	32,8455	34,5311	< 0,0001
Età media della popolazione	46,0990	46,3777	< 0,0001
Percentuale residenti con titolo universitario	7,2491	6,9238	< 0,0001
Densità media della popolazione	330,9	329,8	0,926673
Reddito medio complessivo imponibile IRPEF	18.028,7	18.253,1	0,000526
Popolazione residente per 1.000	7,8225	7,7929	0,970519
Percentuale di rifiuti urbani trattati negli impianti di compostaggio, digestione anaerobica e trattamento integrato	22,2697	22,3064	< 0,0001
Percentuale di rifiuti urbani smaltiti negli impianti di incenerimento e coincenerimento	23,2724	22,8528	< 0,0001
Percentuale di rifiuti urbani smaltiti nelle discariche	19,1808	19,3373	< 0,0001
Comuni che svolgono il servizio in forma associata (%)	27,0460	29,9679	0,000215
Comuni con servizio di raccolta domiciliare o "porta a porta" (%)	76,9160	78,5987	0,020707
Comuni con centri di raccolta (%)	70,0321	71,1794	0,149943
Comuni con servizio di raccolta su chiamata (%)	58,5590	59,6145	0,219723
	Totale numero impianti		
	Annualità 2018	Annualità 2019	
Numero di impianti di trattamento meccanico biologico	112	112	
Numero di impianti di incenerimento e coincenerimento	46	46	
Numero di discariche	101	106	

SOSE-U-Prot. n. 0000208 del 27-02-2023

2.1.1 La costruzione delle variabili

Rispetto alla metodologia di calcolo riportata nell'**Appendice A** "*Costruzione delle principali variabili*" della Nota FaS Rifiuti 2019 (*pp.* 36-45), alla quale si rimanda per approfondimento, sono state apportate delle variazioni di seguito elencate.

Calcolo delle tonnellate di Rifiuti urbani totali e della percentuale di raccolta differenziata

I dati 2019 relativi alla produzione di rifiuti urbani e alla raccolta differenziata sono stati desunti dalla banca dati, aggiornata al 21 dicembre 2021, dell'*Istituto Superiore per la Protezione e la Ricerca Ambientale* (ISPRA) (http://www.catasto-rifiuti.isprambiente.it/). I dati si riferiscono al singolo comune oppure all'unione/comunità montana qualora il comune svolga il servizio rifiuti in forma associata.
Per 96 comuni, in mancanza del dato ripartito tra tutti i comuni appartenenti alla stessa unione/comunità montana da parte dell'ISPRA, si è proceduto al recupero dei dati relativi ai rifiuti urbani e alla raccolta differenziata nel modo seguente:

- per 63 comuni si è proceduto ad attribuire una quota parte delle tonnellate rifiuti urbani assegnati dall'ISPRA all'unione/comunità montana di appartenenza in proporzione ai rifiuti dichiarati per gli stessi comuni dalla stessa unione/comunità montana nel modulo CS (Comuni serviti) del *Modello Unico di Dichiarazione Ambientale* (MUD) compilato per l'anno 2019; per la percentuale di raccolta differenziata si è assegnato un valore pari a quello calcolato dall'ISPRA per l'unione/comunità montana di appartenenza;
- per 8 comuni, in mancanza di compilazione del MUD da parte dell'unione/comunità montana, si è proceduto ad attribuire una quota parte delle tonnellate rifiuti urbani assegnati dall'ISPRA all'unione/comunità montana di appartenenza in proporzione alla popolazione residente al 31 dicembre 2019, e una percentuale di raccolta differenziata pari a quella attribuita dall'ISPRA all'unione/comunità montana di appartenenza;
- per 25 comuni sono stati desunti dal MUD compilato per l'anno 2019.

Per una maggiore correttezza della variabile delle tonnellate dei "*Rifiuti urbani totali*", i valori della distribuzione dei rifiuti totali pro capite inferiori al 1° percentile, pari $0,2019$ tonnellate, o superiori al 99° percentile, pari a $1,1047$ tonnellate, sono stati analizzati e, in caso di riscontrata anomalia, sono stati normalizzati nel modo seguente:

- ai comuni inferiori al 1° percentile è stato assegnato il valore massimo tra le tonnellate di rifiuti totali, con relativa percentuale di raccolta differenziata, provenienti dalle fonti ISPRA, MUD e questionario FC60U, a patto che risultino coerenti con le altre fonti ufficiali a disposizione (ad esempio Delibere regionali, Rapporti degli Enti gestori del servizio rifiuti, ecc.);
- ai comuni superiori al 99° percentile è stato assegnato il valore minimo tra le tonnellate di rifiuti totali, con relativa percentuale di raccolta differenziata, provenienti dalle fonti ISPRA, MUD e questionario FC60U, a patto che risultino coerenti con le altre fonti ufficiali a disposizione (ad esempio Delibere regionali, Rapporti degli Enti gestori del servizio rifiuti, ecc.) e con le caratteristiche del comune.

Infine, per i comuni sottoelencati si dispone del solo dato relativo ai rifiuti urbani totali (fonte ISPRA).

SOSE-U-Prot. n. 0000208 del 27-02-2023

ALBIDONA (CS)
ALESSANDRIA DEL CARRETTO (CS)
ANTONIMINA (RC)
CALVERA (PZ)
CANNA (CS)
CANOLO (RC)
CARBONE (PZ)
CARERI (RC)
CASTELLINO DEL BIFERNO (CB)
CASTELPIZZUTO (IS)
CASTELSILANO (KR)
CASTROREGIO (CS)
CELLE DI SAN VITO (FG)
CIMINA' (RC)
CORVARA (PE)
MARCETELLI (RI)
MARTONE (RC)
PIETRAPERTOSA (PZ)
PLATACI (CS)
ROCCA DI CAVE (RM)
ROCCAFORTE DEL GRECO (RC)
SAN GIORGIO LUCANO (MT)
STAITI (RC)
TESSENNANO (VT)
TUFARA (CB)
VALLEROTONDA (FR)

Calcolo della distanza in km tra il comune e gli impianti

Per quanto concerne la variabile relativa alla "*Distanza in km tra il comune e gli impianti*" i dati necessari al calcolo sono stati desunti dal modulo DR-U (Destinazione del rifiuto urbano) del MUD relativo all'anno 2019. Per le regole di calcolo, oltre all'APPENDICE A "*Costruzione delle principali variabili*" della Nota FaS Rifiuti 2019, si rimanda anche alla Nota FaS 2021 (*p.* 9).

SOSE-U-Prot. n. 0000208 del 27-02-2023

3 LE FUNZIONI NEL SETTORE SOCIALE - SERVIZI DI ASILI NIDO

Il presente capitolo si riferisce all'aggiornamento delle variabili che concorrono alla stima del fabbisogno standard relativo al servizio di *Asili nido*. La stima del fabbisogno standard è stata effettuata attraverso l'utilizzo di dati panel con un modello di funzione di costo che vede come principale indicatore di output il "*Numero di utenti serviti*", ovvero il numero di bambini 0-2 anni che frequentano una struttura comunale o in convenzione e/o il numero di beneficiari di contributi e/o voucher finalizzati al servizio di *Asili nido*, variabile che allo stesso tempo identifica anche il gruppo client (si veda il paragrafo "*L'impianto metodologico di riferimento*" della nota metodologica Nota FaS 2021).

A seguito dell'aggiornamento delle variabili dal 2018 al 2019, il peso di questa funzione nella composizione del fabbisogno standard complessivo è passato dal $4,01\%$ al $3,98\%$ (si veda l'**Appendice E**).

3.1 LA DEFINIZIONE DELLE VARIABILI E IL CALCOLO DEL FABBISOGNO STANDARD

La **Tabella 3.1** riporta le variabili incluse nel modello di funzione di costo utilizzato per la stima del fabbisogno standard; nella tabella si specificano la fonte, l'anno di aggiornamento e le eventuali variazioni nella fase di costruzione e/o di applicazione delle variabili rispetto all'annualità precedente[1]. Le macro-variabili di riferimento sono quelle incluse nel modello riportato nel paragrafo 3.4 "*Il modello per la stima del fabbisogno standard*" della Nota FaS 2021 (*p.* 21) alla quale si rimanda.

1 Le formule di calcolo delle variabili che concorrono al calcolo del fabbisogno standard (escluse, quindi, le variabili il cui effetto è neutralizzato in applicazione o che non sono state oggetto di aggiornamento) sono riportate nel **Paragrafo** A1.2 della Nota FaS 2021 (*p.* 32).

SOSE-U-Prot. n. 0000208 del 27-02-2023

Tabella 3.1: Asili nido - Variabili utilizzate nella stima dei fabbisogni standard

Tipologia	Variabile	Fonte e anno di aggiornamento	Variazione in costruzione	Variazione in applicazione
DRIVER DELLA FUNZIONE	Utenti frequentati (tempo pieno e/o tempo parziale) e utenti voucher	Questionario (2019)	no	no
	Variabili X_i			
CARATTERIZZAZIONE DEL SERVIZIO	Bambini frequentanti Asili nido	Questionario (2019)	no	no
	Bambini frequentanti sezioni a tempo parziale che non usufruiscono del servizio di refezione	Questionario (2019)	no	no
	Bambini in Asilo nido a gestione esterna	Questionario (2019)	no	no
	Utenti lattanti	Questionario (2019)	no	no
	Superficie complessiva	Questionario (2019)	no	no
	Numero di educatori per utente	Questionario (2019)	neutralizzata in applicazione	
PREZZI DEI FATTORI PRODUTTIVI	Costo medio del lavoro per addetto	Questionario (2019)	no	no
	Livello delle locazioni immobiliari ad uso ufficio (prezzo mensile al mq)	Agenzia delle entrate (2019)	no	no
FORME DI GESTIONE	Comuni con gestione associata	Questionario (2019)	neutralizzata in applicazione	
ANNUALITA'	Anno 2013		non aggiornata	
	Anno 2015		non aggiornata	
	Anno 2016		non aggiornata	
	Anno 2017		non aggiornata	
	Variabili Z_i			
REDDITO	Reddito imponibile ai fini delle addizionali IRPEF	Mef (2015; 2016;2017; 2018; 2019)	neutralizzata in applicazione	
VARIABILI DICOTOMICHE CHE IDENTIFICANO I DIFFERENZIALI DI COSTO	Cluster di appartenenza	Sose (2016)	no	no
VARIABILI DICOTOMICHE CHE IDENTIFICANO LA DIMENSIONE DEI COMUNI	Classi dimensionali	Istat (2019)	neutralizzata in applicazione	

Nella **Tabella 3.2**, invece, per ogni variabile che concorre al calcolo del fabbisogno standard, sono riportati i valori medi registrati nei comuni per i quali si è proceduto all'individuazione del nuovo coefficiente di riparto (nel calcolo delle statistiche sono stati considerati solamente i comuni che presentano il servizio nel 2018 e nel 2019 e sono stati esclusi i comuni che tra le due annualità hanno partecipato a processi di fusioni).

Molte delle variabili che concorrono alla determinazione del fabbisogno standard e del relativo coefficiente di riparto, non subiscono variazioni statisticamente significative tra i due anni oggetto di analisi. Le variabili che registrano un decremento medio statisticamente significativo sono il "*Costo del lavoro interno* 2019" e le "*Superfici interne ed esterne MQ - Proclient*".

Tabella 3.2: Asili nido - Variabili che concorrono al calcolo del fabbisogno standard

Variabile	Valori medi		
	Annualità 2018	Annualità 2019	$H_0 : \mu_{18} = \mu_{19}$ $Pr > \|t\|$
Bambini frequentanti - Proclient	0,8096	0,8002	0,138317
Costo del lavoro interno 2019 - Scostamento % dalla media	5,0133	3,1637	< 0,0001
Numero di educatori - Proclient	0,0458	0,0472	0,234901
Livello delle locazioni immobiliari ad uso ufficio (prezzo mensile al mq) - Scostamento % dalla media	−7,2526	−7,3970	0,709155
Superfici interne ed esterne MQ - Proclient	14,8848	13,8913	0,000598
Utenti in gestione esterna - Proclient	0,1800	0,1899	0,111279
Utenti lattanti - Proclient	0,0360	0,0372	0,50054
Utenti a tempo parziale che NON mangiano - Proclient	0,0304	0,0284	0,377707

SOSE-U-Prot. n. 0000208 del 27-02-2023

Per il servizio di *Asili nido* tutte le variabili sono state costruite e hanno concorso al calcolo del fabbisogno standard seguendo integralmente le regole della metodologia vigente riportate nel paragrafo 3.4.2 "*Le regole di applicazione*" della Nota FaS 2021 (*p.* 23).

Nel calcolo dei FaS per i comuni che pur evidenziando un servizio attivo non presentano dati raccolti con il questionario FC60U, si procede con il recupero delle informazioni dalle precedenti rilevazioni applicando una contrazione al numero di utenti pari alla riduzione media della popolazione residente in età compresa tra zero e due anni registrata a livello regionale tra il 2018 e il 2019, così come riportato nella **Tabella 3.3**.

Tabella 3.3: **Asili nido - Coefficiente di contrazione tra 2018 e 2019 della popolazione residente 0 - 2 anni (media regionale)**

Regione	Coefficiente medio di contrazione
Piemonte	−0, 03505
Lombardia	−0, 02497
Veneto	−0, 04269
Liguria	−0, 01397
Emilia-Romagna	−0, 03121
Toscana	−0, 02584
Umbria	−0, 03491
Marche	−0, 05737
Lazio	−0, 0293
Abruzzo	−0, 02791
Molise	0, 00000
Campania	−0, 01332
Puglia	−0, 02758
Basilicata	−0, 01722
Calabria	−0, 02578

In conclusione, si è proceduto alla normalizzazione dei livelli di servizio con le stesse logiche e regole riportate nel paragrafo 3.3.2 "*Copertura e composizione dell'utenza*" della Nota FaS 2021 (*p.* 18).

SOSE-U-Prot. n. 0000208 del 27-02-2023

4 LE FUNZIONI GENERALI DI AMMINISTRAZIONE, DI GESTIONE E DI CONTROLLO

Il presente capitolo si riferisce all'aggiornamento delle variabili che concorrono alla stima del fabbisogno standard relativo ai servizi delle *Funzioni generali di amministrazione, di gestione e di controllo*. La stima del fabbisogno standard è stata effettuata attraverso un modello di funzione di spesa in cui la "*Popolazione residente al* 31 *dicembre* 2019" rappresenta il principale indicatore di domanda (M) e la variabile relativa al *gruppo client*.

A seguito dell'aggiornamento delle variabili dal 2018 al 2019, il peso di questa funzione nella composizione del fabbisogno standard complessivo è passato dal 20,56% al 20,68% (si veda l'**Appendice E**).

4.1 LA DEFINIZIONE DELLE VARIABILI E IL CALCOLO DEL FABBISOGNO STANDARD

La **Tabella 4.1** riporta le variabili incluse nel modello di funzione di spesa utilizzato per la stima del fabbisogno standard; nella tabella si specificano la fonte, l'anno di aggiornamento e le eventuali variazioni nella fase di costruzione e/o di applicazione delle variabili rispetto all'annualità precedente[1]. Le macro-variabili di riferimento sono quelle incluse nel modello (6) riportato nel capitolo "*La stima del modello e il calcolo dei fabbisogni standard*" della Nota FaS 2016 (*p.* 9) alla quale si rimanda.

1 Le formule di calcolo delle variabili che concorrono al computo del fabbisogno standard (escluse, quindi, le variabili il cui effetto è neutralizzato in applicazione o che non sono state oggetto di aggiornamento) sono riportate nella **Tabella** 4.2 della *"Aggiornamento a metodologia invariata dei fabbisogni standard dei comuni per il* 2019*" approvata dalla Commissione tecnica per i fabbisogni standard (CTFS) in data* 12 *settembre* 2018*, adottata con il DPCM del* 18 *aprile* 2019 *e pubblicata in Gazzetta Ufficiale l'*8 *giugno* 2019 (Nota FaS 2018) (*p.*18).

SOSE-U-Prot. n. 0000208 del 27-02-2023

Tabella 4.1: Funzioni generali - Variabili utilizzate nella stima dei fabbisogni standard

Tipologia	Variabile	Fonte e anno di aggiornamento	Variazione in costruzione	Variazione in applicazione
	Variabili X_i			
GRUPPO CLIENT	Popolazione residente	Istat (2019)	no	no
VARIABILI DI CONTESTO	Popolazione oltre i 65 anni	Istat (2019)	no	no
	Superficie totale (Kmq)	Istat (2011)	non aggiornata	
	Unità immobiliari complessive	Mef (2019)	no	no
	Addetti alle attività dei servizi di alloggio e di ristorazione	Istat - Asia (2019)	no	no
	Rischio sismico alto	Protezione civile (2020)	non aggiornata	
	Variabili W_i			
PREZZI DEI FATTORI PRODUTTIVI	Costo medio del lavoro per addetto	Questionario (2019)	no	no
	Spesa media per software e hardware	Questionario (2019)	no	no
	Livello delle locazioni immobiliari ad uso ufficio (prezzo mensile al mq)	Agenzia delle entrate (2019)	no	no
	Variabili Z_i			
FORME DI GESTIONE	Quota dei servizi esternalizzati a partecipate rispetto alla spesa corrente utilizzata per la stima dei fabbisogni standard	Questionario (2019)	neutralizzata in applicazione	
	Comuni con gestione associata - Tributi	Questionario (2019)	neutralizzata in applicazione	
	Comuni con gestione associata - Ufficio tecnico	Questionario (2019)	neutralizzata in applicazione	
	Comuni con gestione associata - Anagrafe	Questionario (2019)	neutralizzata in applicazione	
	Comuni con gestione associata - Altri servizi generali	Questionario (2019)	neutralizzata in applicazione	
	Variabili T_i			
VARIABILI DICOTOMICHE CHE IDENTIFICANO LA TERRITORIALITÁ	Regione di appartenenza	Istat (2019)	neutralizzata in applicazione	

Nella **Tabella 4.2**, invece, per ogni variabile che concorre al calcolo del fabbisogno standard, sono riportati i valori medi registrati nei comuni per i quali si è proceduto all'individuazione del nuovo coefficiente di riparto (nel calcolo delle statistiche sono stati esclusi i comuni che dal 2018 al 2019 hanno partecipato a processi di fusione).

Le variabili per le quali si registra un incremento statisticamente significativo sono: *"Popolazione di anziani di 65 anni ed oltre"*, il *"Costo medio del lavoro per addetto"* e la *"Spesa media per software e hardware"*.

Tabella 4.2: Funzioni generali - Variabili che concorrono al calcolo del fabbisogno standard

Variabile	Valori medi		
	Annualità 2018	**Annualità 2019**	$H_0 : \mu_{18} = \mu_{19}$ **Pr > |t|**
Popolazione residente - Funzione inversa	0,000966	0,000979	0,689844
Popolazione di anziani di 65 anni ed oltre	0,2516	0,2557	< 0,0001
Superficie totale (Kmq) - Pro capite	0,0213	0,0215	0,750255
Unità immobiliari complessive	1,6161	1,6386	0,280077
Addetti ATECO I - Addetti attività dei servizi di alloggio e di ristorazione	0,023	0,0236	0,300423
Costo medio del lavoro per addetto	44.657,4	44.995,9	< 0,0001
Spesa media per software e hardware	2.117,5	2.712,5	< 0,0001
Livello delle locazioni immobiliari ad uso ufficio - Prezzo al Mq (in euro)	3,9226	3,944	0,194193

Per le *Funzioni generali di amministrazione, di gestione e di controllo* tutte le variabili sono state costruite e hanno concorso al calcolo del fabbisogno standard seguendo integralmente le regole della metodologia vigente, riportate nel paragrafo 4.4 "*Regole seguite per il calcolo dei fabbisogni standard*" della Nota FaS 2016 (*p.* 75), con l'eccezione della variabile "*Spesa media per software e hardware*" per la quale è stato aggiornato il valore massimo di riferimento. Dall'analisi della distribuzione dei comuni, escludendo i valori nulli, è stato individuato infatti nel 95° percentile il valore massimo consentito pari a euro 14.318, 10. Di conseguenza, tutti i valori in costruzione superiori a tale soglia sono stati riportati al valore massimo di riferimento.

Si sottolinea che, per i comuni di Martirano (E990), Falciano del Massico (D471), Cellole (M262), Fonte Nuova (M309) e Zapponeta (M267), la variabile "*Unità immobiliari complessive*" non risulta disponibile, quindi, è stato assegnato loro un valore pari alla mediana relativa alla fascia di popolazione in cui ricadono.

I valori mediani per abitante utilizzati per i 5 comuni con dato mancante sono riportati di seguito.

Tabella 4.3: Funzioni generali - Valori di riferimento unità immobiliari totali per abitante

Comune	Fascia di popolazione	Valore mediano
MARTIRANO	500 – 999 Abitanti	1, 7567
FALCIANO DEL MASSICO	3.000 – 4.999 Abitanti	1, 1521
CELLOLE	5.000 – 9.999 Abitanti	1, 0676
FONTE NUOVA	20.000 – 59.999 Abitanti	1, 0333
ZAPPONETA	3.000 – 4.999 Abitanti	1, 1521

Si precisa che, a partire da quest'anno su indicazione della CTFS, per la determinazione dei FaS e dei relativi coefficenti di riparto di ciascun comune, la spesa standard procapite del comune derivante dall'applicazione della metodologia in vigore, è stata moltiplicata per la media della popolazione residente 2015-2019 del comune.
Il FaS così determinato concorre all'individuazione del coefficiente di riparto finale.

SOSE-U-Prot. n. 0000208 del 27-02-2023

5 LE FUNZIONI DI POLIZIA LOCALE

Il presente capitolo si riferisce all'aggiornamento delle variabili che concorrono alla stima del fabbisogno standard relativo ai servizi della funzione di *Polizia Locale*. La stima del fabbisogno standard è stata effettuata attraverso un modello di funzione di spesa in cui la "*Popolazione residente al* 31 *dicembre* 2019" rappresenta il principale indicatore di domanda (M) e la variabile relativa al *gruppo client*.

A seguito dell'aggiornamento delle variabili dal 2018 al 2019, il peso di questa funzione nella composizione del fabbisogno standard complessivo è passato dal 6,93% al 6,90% (si veda l'**Appendice E**).

5.1 LA DEFINIZIONE DELLE VARIABILI E IL CALCOLO DEL FABBISOGNO STANDARD

La **Tabella 5.1** riporta le variabili incluse nel modello di funzione di spesa utilizzato per la stima del fabbisogno standard; nella tabella si specificano la fonte, l'anno di aggiornamento e le eventuali variazioni nella fase di costruzione e/o di applicazione delle variabili rispetto all'annualità precedente[1]. Le macro-variabili di riferimento sono quelle incluse nel modello (6) riportato nel capitolo "*La stima del modello e il calcolo dei fabbisogni standard*" della Nota FaS 2016 (*p.* 9) alla quale si rimanda.

1 Le formule di calcolo delle variabili che concorrono al computo del fabbisogno standard (escluse, quindi, le variabili il cui effetto è neutralizzato in applicazione o che non sono state oggetto di aggiornamento) sono riportate nella **Tabella** 5.2 della Nota FaS 2018 (*p.* 22).

SOSE-U-Prot. n. 0000208 del 27-02-2023

Tabella 5.1: Polizia Locale - Variabili utilizzate nella stima dei fabbisogni standard

Tipologia	Variabile	Fonte e anno di aggiornamento	Variazione in costruzione	Variazione in applicazione
	Variabili X_i			
GRUPPO CLIENT	Popolazione residente	Istat (2019)	no	no
VARIABILI DI CONTESTO	Densità abitativa (abitanti per Kmq)	Istat (2019)	no	no
	Giornate annue di mercati	Questionario (2019)	no	no
	Stalli per la sosta a pagamento	Questionario (2019)	no	no
	Presenze turistiche	Istat - Sose (2019)	no	no
	Numero di scuole(*)	Miur a.s. 2018/2019 e a.s. 2019/2020	no	no
	Visitatori musei	Istat (2019)	no	no
	Lunghezza delle strade del comune (Km)	Istat (2009)	non aggiornata	
	Pendolari giornalieri entranti al netto dei pendolari uscenti	Istat (2011)	non aggiornata	
	Incidenti stradali rilevati	Questionario (2019)	no	no
	Addetti dei settori manifestazioni e servizi di alloggio e ristorazione	Istat - Asia (2019)	no	no
	Comune litoraneo	Istat (2015)	non aggiornata	
	Presenza servizio di polizia armato	Questionario (2019)	no	no
	Presenza servizio di polizia notturno	Questionario (2019)	no	no
FATTORI ESOGENI DI CARICO	Querele e denunce ricevute	Questionario (2019)	no	no
	Arresti, comunicazioni notizie di reato, sequestri penali, TSO eseguiti	Questionario (2019)	no	no
	Variabili W_i			
PREZZI DEI FATTORI PRODUTTIVI	Costo medio del lavoro per addetto	Questionario (2019)	no	no
	Spesa media per l'uso dei veicoli (assicurazioni e carburante)	Questionario (2019)	no	no
	Livello delle locazioni immobiliari ad uso ufficio (prezzo mensile al mq)	Agenzia delle entrate (2019)	no	no
	Variabili Z_i			
FORME DI GESTIONE	Comuni con gestione associata in Unione di Comuni/Comunità montana	Questionario (2019)	neutralizzata in applicazione	
	Comuni con gestione associata in convenzione	Questionario (2019)	neutralizzata in applicazione	
	Variabili T_i			
VARIABILI DICOTOMICHE CHE IDENTIFICANO LA TERRITORIALITÁ	Regione di appartenenza	Istat (2019)	neutralizzata in applicazione	

(*) Le variabili fornite dal MIUR sono state calcolate come media dei due anni scolastici, effettuando la seguente ponderazione (0, 666666667 * Annualità 2018/2019) + (0, 333333333 * Annualità 2019/2020)

Nella **Tabella 5.2**, invece, per ogni variabile che concorre al calcolo del fabbisogno standard, sono riportati i valori medi registrati nei comuni per i quali si è proceduto all'individuazione del nuovo coefficiente di riparto (nel calcolo delle statistiche sono stati esclusi i comuni che dal 2018 al 2019 hanno partecipato a processi di fusione).

Come si nota dalla tabella, le determinati del fabbisogno che mostrano valori medi più bassi rispetto al 2018 in modo statisticamente significativo sono la "*Spesa media per l'uso del veicolo*", gli "*Incidenti stradali rilevati*", la "*Presenza servizio di polizia notturno*", le "*Querele e denunce ricevute*" e gli "*Arresti, comunicazioni notizie di reato, sequestri penali, TSO eseguiti*", mentre il "*Costo medio del lavoro per addetto*" mostra un valore medio più alto in modo statisticamente significativo rispetto al 2018.

Tabella 5.2: Polizia Locale - Variabili che concorrono al calcolo del fabbisogno standard

Variabile	Valori medi		
	Annualità 2018	Annualità 2019	$H_0 : \mu_{18} = \mu_{19}$ Pr > |t|
Popolazione - Nodo tra 60.000 e 1.000.000 abitanti	1.301, 9	1.298, 0	0, 992862
Densità abitativa (abitanti per Kmq)	328, 2	327, 6	0, 959357
Mercati (numero giornate annue)	0, 0144	0, 0143	0, 583006
Stalli per la sosta a pagamento	0, 00773	0, 00782	0, 889725
Presenze turistiche (comunalizzate)	0, 0175	0, 0185	0, 49489
Numero di scuole	0, 00127	0, 00127	0, 715112
Visitatori musei (numero)	0, 00206	0, 00213	0, 829622
Lunghezza delle strade del comune (Km)	0, 0457	0, 0464	0, 542554
Numero di pendolari giornalieri entranti al netto dei pendolari uscenti	0, 0220	0, 0221	0, 929263
Incidenti stradali rilevati	0, 000953	0, 000899	0, 013686
Addetti manifestazioni, servizi di alloggio e ristorazione	0, 0248	0, 0254	0, 350131
Presenza servizio di polizia armato	0, 5659	0, 5519	0, 108978
Presenza servizio di polizia notturno	0, 4721	0, 4459	0, 002688
Querele e denunce ricevute	0, 000655	0, 000587	0, 038214
Arresti, comunicazioni notizie di reato, sequestri penali, TSO eseguiti	0, 000847	0, 000783	0, 006898
Costo medio del lavoro per addetto	39.850, 1	39.978, 6	< 0, 0001
Spesa media per l'uso del veicolo (assicurazioni e carburante)	1.476, 8	1.352, 8	< 0, 0001
Livello delle locazioni immobiliari ad uso ufficio - Prezzo al Mq (in euro)	3, 9226	3, 9440	0, 194193

Per i servizi della funzione di *Polizia Locale* le variabili sono state costruite e hanno concorso al calcolo del fabbisogno standard seguendo le regole della metodologia vigente, riportate nel paragrafo 5.4 "*Regole seguite per il calcolo dei fabbisogni standard*" della Nota FaS 2016 (*p.* 87), così come modificate sulla base di quanto riportato nella nota metodologica *"Aggiornamento a metodologia invariata dei fabbisogni standard dei comuni per il* 2018*" approvata dalla Commissione tecnica per i fabbisogni standard (CTFS) in data* 13 *settembre* 2017*, adottata con il DPCM del* 22 *dicembre* 2017 *e pubblicata in Gazzetta Ufficiale il* 27 *febbraio* 2018 (Nota FaS 2017) (*p.* 23).
In particolare, per la variabile "*Spesa media per l'uso dei veicoli (assicurazioni e carburante)*", escludendo i valori nulli dall'analisi della distribuzione dei comuni, è stato individuato nel 95° percentile il valore massimo consentito, pari a 3.921, 74. Di conseguenza, tutti i valori in costruzione superiori a tale soglia sono stati riportati al valore massimo di riferimento.

Si precisa che, a partire da quest'anno su indicazione della CTFS, per la determinazione dei FaS e dei relativi coefficenti di riparto di ciascun comune, la spesa standard procapite del comune derivante dall'applicazione della metodologia in vigore, è stata moltiplicata per la media della popolazione residente 2015-2019 del comune.
Il FaS così determinato concorre all'individuazione del coefficiente di riparto finale.

SOSE-U-Prot. n. 0000208 del 27-02-2023

6 LE FUNZIONI DI VIABILITA' E TERRITORIO

Il presente capitolo si riferisce all'aggiornamento delle variabili che concorrono alla stima del fabbisogno standard relativo ai *Servizi di pubblica utilità* che comprendono: il servizio di *Viabilità, circolazione stradale* e *Illuminazione pubblica*, volto a garantire la fruibilità della rete stradale all'interno del comune e i servizi di *Urbanistica e gestione del territorio*, di *Protezione civile* e di *Tutela ambientale del verde e altri servizi ad esso relativi*. La stima del fabbisogno standard è stata effettuata attraverso l'utilizzo di dati *panel* con un modello di funzione di spesa aumentata il cui *client* di riferimento è rappresentato dal numero di "*Unità immobiliari complessive*", date dalla somma del numero totale di abitazioni, pertinenze e immobili non residenziali (si veda il paragrafo "*L'impianto metodologico di riferimento*" della nota metodologica Nota FaS 2020).

A seguito dell'aggiornamento delle variabili dal 2018 al 2019 il peso di questa funzione nella composizione del fabbisogno standard complessivo è passato dall'11, 86% all'11, 84% (si veda l'**Appendice E**).

6.1 LA DEFINIZIONE DELLE VARIABILI E IL CALCOLO DEL FABBISOGNO STANDARD

La **Tabella 6.1** riporta le variabili incluse nel modello di funzione di spesa aumentata utilizzato per la stima del fabbisogno standard; nella tabella si specificano la fonte, l'anno di aggiornamento e le eventuali variazioni nella fase di costruzione e/o di applicazione delle variabili rispetto all'annualità precedente[1]. Le macro-variabili di riferimento sono quelle incluse nel modello riportato nel paragrafo 7.4 "*Il modello per la stima del fabbisogno standard*" della Nota FaS 2020 (*p.* 37) alla quale si rimanda.

1 Le formule di calcolo delle variabili che concorrono al computo del fabbisogno standard (escluse, quindi, le variabili il cui effetto è neutralizzato in applicazione o che non sono state oggetto di aggiornamento) sono riportate nel **Paragrafo** A1.2 della Nota FaS 2020 (*p.* 46).

SOSE-U-Prot. n. 0000208 del 27-02-2023

Tabella 6.1: Viabilità e Territorio - Variabili utilizzate nella stima dei fabbisogni standard

Tipologia	Variabile	Fonte e anno di aggiornamento	Variazione in costruzione	Variazione in applicazione
DRIVER DELLA FUNZIONE	Unità immobiliari complessive	Mef (2019)	no	no
Variabili X_i				
PREZZI DEI FATTORI PRODUTTIVI	Costo del lavoro - Viabilità	Questionario (2019)	no	no
	Costo del lavoro - Territorio	Questionario (2019)	no	no
FORME DI GESTIONE	Gestione associata – Viabilità	Questionario (2019)	neutralizzata in applicazione	
	Gestione associata – Territorio	Questionario (2019)	neutralizzata in applicazione	
EFFETTO DELLA POPOLAZIONE	Abitanti per immobile	Istat (2019)	no	no
INTENSITA' DEL SERVIZIO	Livello dei servizi offerti per unità immobiliare	Sose (2019)	no	no
ANNUALITA'	Anno 2013		non aggiornata	
	Anno 2015		non aggiornata	
	Anno 2016		non aggiornata	
Variabili Z_i				
MORFOLOGIA DEL TERRITORIO	Lunghezza delle strade in località abitate (Km)	Istat (2009)	non aggiornata	
	Superficie totale (Kmq)	Istat (2011)	non aggiornata	
	Presenze turistiche	Istat - Sose (2016, 2017, 2018, 2019)	no	no
	Zona climatica fredda (cat. E, F)	Enea (2019)	neutralizzata in applicazione	
	Rischio sismico alto	Protezione civile (2020)	non aggiornata	
	Quota di popolazione a rischio, residente in aree a pericolosità da frana elevata	Ispra (2015)	non aggiornata	
DISECONOMIE DI SCALA	Inversa del numero totale delle unità immobiliari	Istat (2016, 2017, 2018, 2019)	no	no
TIPOLOGIA DI UTILIZZO IMMOBILE	Quota delle abitazioni a disposizione	Mef (2016, 2017, 2018, 2019)	no	no
	Quota delle abitazioni locate e per altri utilizzi	Mef (2016, 2017, 2018, 2019)	no	no
EFFETTO DELLA CAPACITA' FISCALE	Reddito imponibile ai fini delle addizionali IRPEF	Mef (2016, 2017, 2018, 2019)	neutralizzata in applicazione	
	Capacità fiscale (Imu + Tasi)	Mef (2016)	neutralizzata in applicazione	
VARIABILI DICOTOMICHE CHE IDENTIFICANO I DIFFERENZIALI DI SPESA	Cluster di appartenenza	Sose (2016)	non aggiornata	

Nella **Tabella 6.2**, invece, per ogni variabile che concorre al calcolo del fabbisogno standard, sono riportati i valori medi registrati nei comuni per i quali si è proceduto all'individuazione del nuovo coefficiente di riparto (nel calcolo delle statistiche sono stati esclusi i comuni che dal 2018 al 2019 hanno partecipato a processi di fusioni).

Le variabili per le quali si registra un incremento medio statisticamente significativo sono quelle legate al "*Costo del lavoro per addetto*" sia per la *Viabilità* sia per il *Territorio*, invece, la variabile per la quale si registra un decremento medio statisticamente significativo è "*Abitanti per immobile*".

Tabella 6.2: Viabilità e Territorio - Variabili che concorrono al calcolo del fabbisogno standard

Variabile	Valori medi		
	Annualità 2018	Annualità 2019	$H_0 : \mu_{18} = \mu_{19}$ Pr > |t|
Unità immobiliari complessive	8.414,3	8.451,5	0,960309
Costo del lavoro - Viabilità	44,4573	50,0145	< 0,0001
Costo del lavoro - Territorio	47,1173	47,9730	0,000617
Abitanti per immobile	0,7711	0,7632	0,095185
Presenze turistiche medie per unità immobiliare	3,4214	3,4368	0,951733
Inversa del numero totale delle unità immobiliari	0,000485	0,000483	0,831044
Quota delle abitazioni a disposizione media	0,1205	0,1213	0,605784
Quota delle abitazioni locate e per altri utilizzi media	0,0672	0,0676	0,406846

Per i servizi relativi alla *Viabilità e Territorio* le variabili sono state costruite e hanno concorso al calcolo del fabbisogno standard seguendo le regole della metodologia vigente, riportate nel paragrafo 7.4.2 "*Le regole di applicazione*" della Nota FaS 2020 (*p. 39*).

Si sottolinea che, per i comuni di Martirano (E990), Falciano del Massico (D471), Cellole (M262), Fonte Nuova (M309) e Zapponeta (M267), le variabili "*Unità immobiliari complessive*", "*Numero abitazioni a disposizione*" e "*Numero di abitazioni locate e per altri utilizzi*" non risultano disponibili per l'annualità 2019, quindi, è stato assegnato loro un valore pari alla mediana relativa alla fascia di popolazione in cui ricadono.

I valori per abitante utilizzati per i 5 comuni con dato mancante sono riportati di seguito.

Tabella 6.3: Viabilità e Territorio - Valori di riferimento unità immobiliari totali per abitante

Comune	Fascia di popolazione	Valore mediano
MARTIRANO	500 – 999 Abitanti	1,7567
FALCIANO DEL MASSICO	3.000 – 4.999 Abitanti	1,1521
CELLOLE	5.000 – 9.999 Abitanti	1,0676
FONTE NUOVA	20.000 – 59.999 Abitanti	1,0333
ZAPPONETA	3.000 – 4.999 Abitanti	1,1521

Tabella 6.4: Viabilità e Territorio - Valori di riferimento abitazioni a disposizione per abitante

Comune	Fascia di popolazione	Valore mediano
MARTIRANO	500 – 999 Abitanti	0,2689
FALCIANO DEL MASSICO	3.000 – 4.999 Abitanti	0,0896
CELLOLE	5.000 – 9.999 Abitanti	0,0595
FONTE NUOVA	20.000 – 59.999 Abitanti	0,0465
ZAPPONETA	3.000 – 4.999 Abitanti	0,0896

Tabella 6.5: Viabilità e Territorio - Valori di riferimento abitazioni locate e per altri utilizzi per abitante

Comune	Fascia di popolazione	Valore mediano
MARTIRANO	500 – 999 Abitanti	0,0983
FALCIANO DEL MASSICO	3.000 – 4.999 Abitanti	0,0784
CELLOLE	5.000 – 9.999 Abitanti	0,0752
FONTE NUOVA	20.000 – 59.999 Abitanti	0,0864
ZAPPONETA	3.000 – 4.999 Abitanti	0,0784

SOSE-U-Prot. n. 0000208 del 27-02-2023

7 LE FUNZIONI NEL CAMPO DEI TRASPORTI (TRASPORTO PUBBLICO LOCALE)

Il presente capitolo si riferisce all'aggiornamento delle variabili che concorrono alla stima del fabbisogno standard relativo al servizio di TPL. La stima del fabbisogno standard è stata effettuata attraverso un modello di funzione di spesa aumentata che permette di identificare, attraverso specifiche variabili, i differenziali di spesa positivi relativi alla presenza e alla tipologia del servizio svolto lasciando, però, la misurazione dell'intensità del servizio alle variabili di contesto della domanda. La "*Popolazione residente al* 31 *dicembre* 2019" rappresenta sia il principale indicatore di domanda (M), sia la variabile relativa al *gruppo client*.

L'aggiornamento delle variabili dal 2018 al 2019 non ha inciso direttamente sul peso di questa funzione nella composizione del fabbisogno standard complessivo. Infatti, per questa funzione il peso relativo è determinato con riferimento alla spesa storica dell'ultimo anno. A seguito della variazione della spesa storica e delle variazioni intervenute nel calcolo del fabbisogno delle altre funzioni il peso di questa funzione nella composizione del fabbisogno complessivo è passato dal $2,88\%$ al $3,10\%$ (si veda l'**Appendice E**).

7.1 LA DEFINIZIONE DELLE VARIABILI E IL CALCOLO DEL FABBISOGNO STANDARD

La **Tabella 7.1** riporta le variabili incluse nel modello di funzione di spesa aumentata utilizzato per la stima del fabbisogno standard; nella tabella si specificano la fonte, l'anno di aggiornamento e le eventuali variazioni nella fase di costruzione e/o di applicazione delle variabili rispetto all'annualità precedente[1]. Le macro-variabili di riferimento sono quelle incluse nel modello (8) riportato nel capitolo "*La stima del modello e il calcolo dei fabbisogni standard*" della Nota FaS 2016 (*p.* 10) alla quale si rimanda.

1 Le formule di calcolo delle variabili che concorrono al computo del fabbisogno standard (escluse, quindi, le variabili il cui effetto è neutralizzato in applicazione o che non sono state oggetto di aggiornamento) sono riportate nella **Tabella** 7.2 della Nota FaS 2018 (*p.* 29).

SOSE-U-Prot. n. 0000208 del 27-02-2023

Tabella 7.1: TPL - Variabili utilizzate nella stima dei fabbisogni standard

Tipologia	Variabile	Fonte e anno di aggiornamento	Variazione in costruzione	Variazione in applicazione
Variabili X_i				
GRUPPO CLIENT	Popolazione residente	Istat (2019)	no	no
VARIABILI DI CONTESTO	Comune capoluogo di provincia	Istat (2019)	no	no
	Alunni della scuola secondaria di secondo grado e studenti universitari(*)	Miur a.s. 2018/2019 e a.s. 2019/2020	no	no
	Presenze turistiche	Istat - Sose (2019)	no	no
	Popolazione oltre i 65 anni	Istat (2019)	no	no
	Livello altimetrico del Municipio	Istat (2015)	non aggiornata	
	Prezzo medio comunale della benzina (prezzo al litro)	Mise (2019)	no	no
Variabili Z_i				
FORME DI GESTIONE	Comuni con gestione associata in Unione di Comuni/Comunità montana	Questionario (2019)	neutralizzata in applicazione	
	Comuni con gestione associata in consorzio	Questionario (2019)	neutralizzata in applicazione	
	Comuni con gestione associata in convenzione	Questionario (2019)	neutralizzata in applicazione	
Variabili T_i				
VARIABILI DICOTOMICHE CHE IDENTIFICANO LA TERRITORIALITÁ	Regione di appartenenza	Istat (2019)	neutralizzata in applicazione	
Variabili D_i				
VARIABILI DICOTOMICHE CHE IDENTIFICANO IL SERVIZIO	Presenza km percorsi e/o passeggeri trasportati(*)	Questionario (2015)	non aggiornata	
	Presenza del servizio metro e tram	Questionario (2019)	no	no
	Presenza del servizio urbano navigazione, servizio impianti con fune e servizio filoviario	Questionario (2019)	no	no

(*) Le variabili fornite dal MIUR sono state calcolate come media dei due anni scolastici, effettuando la seguente ponderazione (0,666666667 * Annualità 2018/2019) + (0,333333333 * Annualità 2019/2020)

Nella **Tabella 7.2**, invece, per ogni variabile che concorre al calcolo del fabbisogno standard, sono riportati i valori medi registrati nei comuni per i quali si è proceduto all'individuazione del nuovo coefficiente di riparto (nel calcolo delle statistiche sono stati considerati solamente i comuni che presentano il servizio nel 2018 o nel 2019 e sono stati esclusi i comuni che tra le due annualità hanno partecipato a processi di fusioni).

Come si nota dalla tabella, le variabili statisticamente significative sono il "*Prezzo medio comunale della benzina*", che mostra valori medi più bassi rispetto al 2018 e la "*Popolazione oltre i 65 anni*" che invece mostra valori più alti.

SOSE-U-Prot. n. 0000208 del 27-02-2023

Tabella 7.2: TPL - Variabili che concorrono al calcolo del fabbisogno standard

Variabile	Valori medi		
	Annualità 2018	Annualità 2019	$H_0 : \mu_{18} = \mu_{19}$ Pr > |t|
Alunni di scuola secondaria di secondo grado e studenti universitari	0,030793185	0,030724687	0,980461
Presenze turistiche	0,029081894	0,029497703	0,891736
Popolazione oltre i 65 anni	0,252109488	0,255808729	0,027098
Prezzo medio comunale della benzina (prezzo al litro)	1,668782451	1,648103918	< 0,0001
Presenza km percorsi e/o passeggeri trasportati	0,58946213	0,595499451	0,710845
Presenza del servizio metro e tram	0,010976948	0,011525796	0,894235
Presenza del servizio urbano navigazione, servizio impianti con fune e servizio filoviario	0,037870472	0,038419319	0,931105

Per il servizio di TPL le variabili che hanno concorso alla determinazione del fabbisogno standard seguono le regole di calcolo della metodologia vigente, nel paragrafo 7.4 "*Regole seguite per il calcolo dei fabbisogni standard*" della Nota FaS 2016 (*p.* 114), e le regole di applicazione riportate nella Nota FaS 2019, nella quale è stato riconosciuto a tutti i comuni capoluoghi di provincia e a tutte le città metropolitane il fabbisogno standard indipendentemente dalla valorizzazione della spesa storica[2].

In relazione alle variabili dicotomiche che identificano la "*Presenza del servizio metro e tram*" e la "*Presenza del servizio urbano di navigazione, filoviario e di impianti a fune*" il dato indicato dal capofila di una convenzione e/o dall'unione è stato esteso ai comuni che appartengono alla medesima forma associata solo se il valore è superiore a quanto dichiarato dal comune. Per entrambe le variabili, per il calcolo del fabbisogno si considera il valore maggiore tra quanto rilevato per l'annualità 2018 e quanto riportato nel questionario FC60U. Da ultimo, se una delle due variabili dicotomiche sopra richiamate assume valore maggiore di zero anche la variabile dicotomica che identifica la "*Presenza km percorsi e/o passeggeri trasportati*" assume valore maggiore di zero.

Le **Tabelle** 7.3, 7.4 e 7.5 riportano, rispettivamente, la distribuzione regionale dei comuni con servizio TPL, nonché delle variabili dicotomiche che misurano l'intensità del servizio con riferimento alla presenza dei servizi di metro e/o tram e alla presenza dei servizi speciali di trasporto.

Si precisa che, a partire da quest'anno su indicazione della CTFS, per la determinazione dei FaS e dei relativi coefficenti di riparto di ciascun comune, la spesa standard procapite del comune derivante dall'applicazione della metodologia in vigore, è stata moltiplicata per la media della popolazione residente 2015-2019 del comune.

Il fabbisogno standard è stato assegnato a 2.094 comuni aventi spesa storica maggiore di zero, calcolata come il massimo tra la spesa corrente da Rendiconto della gestione – Schema di bilancio (2019) riclassificata e la spesa storica desunta dal Rendiconto della gestione – Schema di bilancio (2019).
La Spesa corrente da Rendiconto della gestione – Schema di bilancio (2019) riclassificata è stata calcolata come somma delle voci del questionario FC60U $(T17 + T10 - T14 + S16 - S04 - S05 - S06 + S07)$ mentre la spesa storica desunta dal Rendiconto della gestione – Schema di bilancio (2019) è calcolata, secondo i nuovi schemi di bilancio armonizzato, considerando la somma dei macroaggregati $1, 2, 3, 4$ e 10 programmi $1, 2, 3, 4$ Missione 10. Se il dato relativo al 2019 non è risultato disponibile, in quanto il Rendiconto della gestione – Schema di bilancio (2019) non era stato ancora presentato al momento in cui sono iniziate le elaborazioni, si è considerato il dato riportato nel Certificato Consuntivo più recente, a partire dall'anno 2015, calcolato con la metodologia riportata nella Nota FaS 2016 (*p.* 114).
Il FaS così determinato concorre all'individuazione del coefficiente di riparto finale.

2 Tutte le altre regole di calcolo del fabbisogno riportate nella Nota FaS 2018 sono rimaste inalterate.

SOSE-U-Prot. n. 0000208 del 27-02-2023

Tabella 7.3: TPL - Distribuzione dei comuni con servizio TPL

Regione	Assenza di servizio	Presenza di servizio	Totale comuni
Piemonte	965	216	1.181
Lombardia	1.261	246	1.507
Veneto	420	143	563
Liguria	32	202	234
Emilia-Romagna	69	259	328
Toscana	38	235	273
Umbria	42	50	92
Marche	116	112	228
Lazio	174	204	378
Abruzzo	244	61	305
Molise	119	17	136
Campania	441	109	550
Puglia	149	108	257
Basilicata	65	66	131
Calabria	338	66	404
Totale	4.473	2.094	6.567

Tabella 7.4: TPL - Distribuzione di frequenza della variabile dicotomica "Presenza tipologia di servizio (metro, tram)"

Regione	Totale comuni con presenza servizio	Assenza di metro o tram	Presenza del servizio metro o tram	
			Metro o tram	Metro e tram
Piemonte	216	215	1	1
Lombardia	246	242	4	1
Veneto	143	141	2	0
Liguria	202	201	1	0
Emilia-Romagna	259	257	2	0
Toscana	235	233	2	0
Umbria	50	50	0	0
Marche	112	112	0	0
Lazio	204	204	0	1
Abruzzo	61	61	0	0
Molise	17	17	0	0
Campania	109	108	1	1
Puglia	108	108	0	0
Basilicata	66	66	0	0
Calabria	66	66	0	0
Totale	2.094	2.081	13	4

SOSE-U-Prot. n. 0000208 del 27-02-2023

Tabella 7.5: TPL - Distribuzione di frequenza della variabile dicotomica "Presenza tipologia di servizio (servizio urbano di navigazione, servizio con impianti a fune e servizio filoviario)"

Regione	Assenza dei servizi di trasporto speciali	Presenza dei servizi di trasporto speciali	Totale comuni con servizio
Piemonte	210	6	216
Lombardia	235	11	246
Veneto	141	2	143
Liguria	187	15	202
Emilia- Romagna	245	14	259
Toscana	229	6	235
Umbria	47	3	50
Marche	110	2	112
Lazio	202	2	204
Abruzzo	59	2	61
Molise	17	0	17
Campania	108	1	109
Puglia	104	4	108
Basilicata	64	2	66
Calabria	65	1	66
Totale	2.023	71	2.094

SOSE-U-Prot. n. 0000208 del 27-02-2023

8 LE FUNZIONI NEL SETTORE SOCIALE AL NETTO DEL SERVIZIO DI ASILI NIDO

Il presente capitolo si riferisce ai servizi del *Settore sociale al netto del servizio di asili nido* (servizi sociali) che includono una molteplicità di prestazioni rivolte al territorio comunale e che interessano numerose fasce di utenza: i minori, i giovani, gli anziani, le famiglie, le persone con disabilità, le persone dipendenti da alcol o droghe, le persone con problemi di salute mentale, gli immigrati e i nomadi, nonché gli adulti con disagio socio-economico. L'amministrazione comunale fornisce una moltitudine di prestazioni eterogenee a seconda dei bisogni territoriali, erogando i servizi tramite una gestione comunale o convenzionata con strutture private.
La stima del fabbisogno standard è stata effettuata attraverso l'utilizzo di dati panel con un modello di funzione di spesa aumentata (si veda il paragrafo "*L'impianto metodologico di riferimento*" della Nota FaS 2020).
La "*Popolazione residente al* 31 *dicembre* 2019" rappresenta il *client* di riferimento e continua ad avere un ruolo cardine nella specificazione del modello. La pesatura della funzione nella composizione del fabbisogno standard complessivo è stata rivista utilizzando come riferimento il valore medio della spesa storica del triennio 2017-2019 in analogia con il criterio di pesatura utilizzato nell'anno di aggiornamento della metodologia, dove il periodo considerato era relativo al triennio 2015-2017. Il peso complessivo di questa funzione nella composizione del fabbisogno standard complessivo è quindi passato dal 14,36% al 14,52% (si veda l'**Appendice E**).

8.1 LA DEFINIZIONE DELLE VARIABILI E IL CALCOLO DEL FABBISOGNO STANDARD

La **Tabella 8.1** riporta le variabili incluse nel modello di funzione di spesa aumentata utilizzato per la stima del fabbisogno standard; nella tabella si specificano la fonte, l'anno di aggiornamento e le eventuali variazioni nella fase di costruzione e/o di applicazione delle variabili rispetto all'annualità precedente[1]. Le macro-variabili di riferimento sono quelle incluse nel modello riportato nel paragrafo 8.4 "*Il modello per la stima del fabbisogno standard*" della Nota FaS 2020 (*p. 67*) alla quale si rimanda.

1 Le formule di calcolo delle variabili che concorrono al computo del fabbisogno standard (escluse, quindi, le variabili il cui effetto è neutralizzato in applicazione o che non sono state oggetto di aggiornamento) sono riportate nel **Paragrafo** B1.2 della Nota FaS 2020 (*p. 75*).

SOSE-U-Prot. n. 0000208 del 27-02-2023

Tabella 8.1: Sociale - Variabili utilizzate nella stima dei fabbisogni standard

Tipologia	Variabile	Fonte e anno di aggiornamento	Variazione in costruzione	Variazione in applicazione
DRIVER DELLA FUNZIONE	Popolazione residente	Istat (2019)	no	no
Variabili X_i				
INTENSITA' DEL SERVIZIO	Totale ore relative alla macro area di intervento strutture	Questionario (2019)	no	no
	Utenti della macro area di interventi e servizi e contributi economici	Questionario (2019)	no	no
	Presenza di almeno un utente nella macro area di interventi e servizi sociali: Strutture	Questionario (2019)	no	no
COMPARTECIPAZIONE UTENZA	Incidenza % della compartecipazione utenza rispetto alla spesa lorda	Questionario (2019)	neutralizzata in applicazione	
PREZZI DEI FATTORI PRODUTTIVI	Livello delle locazioni immobiliari ad uso ufficio - prezzo al mq	Agenzia delle entrate (2019)	neutralizzata in applicazione	
	Costo del lavoro del settore privato	Sose (2019)	neutralizzata in applicazione	
FORME DI GESTIONE	Gestione associata - Servizio necroscopico	Questionario (2019)	neutralizzata in applicazione	
	Gestione associata - Settore sociale	Questionario (2019)	neutralizzata in applicazione	
ANNUALITA'	Anno 2015		non aggiornata	
	Anno 2016		non aggiornata	
Variabili Z_i				
VARIABILI DI CONTESTO	Deprivazione sociale	Istat - Mef (2017; 2018; 2019)	no	no
	Incidenza popolazione straniera	Istat (2017; 2018; 2019)	no	no
	Alunni con handicap(*)	Miur a.s. 2018/2019 e a.s. 2019/2020	no	no
	Incidenza popolazione 15 – 64 anni	Istat (2017; 2018; 2019)	no	no
	Incidenza popolazione 65 – 74 anni	Istat (2017; 2018; 2019)	no	no
	Incidenza popolazione oltre 75 anni	Istat (2017; 2018; 2019)	no	no
REDDITO	Reddito imponibile ai fini delle addizionali IRPEF	Mef (2017; 2018; 2019)	neutralizzata in applicazione	
VARIABILI DICOTOMICHE CHE IDENTIFICANO I DIFFERENZIALI DI SPESA	Cluster di appartenenza	Sose (2016)	no	no
VARIABILI DICOTOMICHE CHE IDENTIFICANO LA DIMENSIONE DEI COMUNI	Classi dimensionali	Istat (2019)	no	no
Variabili T_i				
VARIABILI DICOTOMICHE CHE IDENTIFICANO LA TERRITORIALITÁ	Provincia di appartenenza	Istat (2019)	neutralizzata in applicazione	

(*) Le variabili fornite dal MIUR sono state calcolate come media dei due anni scolastici, effettuando la seguente ponderazione (0,666666667 * Annualità 2018/2019) + (0,333333333 * Annualità 2019/2020)

Nella **Tabella 8.2**, invece, per ogni variabile che concorre al calcolo del fabbisogno standard, sono riportati i valori medi registrati nei comuni per i quali si è proceduto all'individuazione del nuovo coefficiente di riparto (nel calcolo delle statistiche sono stati considerati solamente i comuni che presentano il servizio nel 2018 o nel 2019 e sono stati esclusi i comuni che tra le due annualità hanno partecipato a processi di fusioni).

Come si evince dalla lettura della **Tabella 8.2** le determinati del fabbisogno risultano molto costanti da

SOSE-U-Prot. n. 0000208 del 27-02-2023

un anno all'altro evidenziando una piccola variazione nella variabile "*Alunni con Handicap*" e nelle fasce di popolazione relative rispettivamente ai 15-64 e ai 65-74 anni.

Tabella 8.2: Sociale - Variabili che concorrono al calcolo del fabbisogno standard

Variabile	Valori medi		
	Annualità 2018	Annualità 2019	$H_0 : \mu_{18} = \mu_{19}$ Pr > |t|
Presenza di almeno un utente nella macro area di interventi e servizi sociali: Strutture	0,552241089	0,553158941	0,915958
Deprivazione sociale	−3,025099081	−2,413024264	0,721396
Incidenza popolazione straniera	0,07100545	0,071220025	0,770705
Alunni con handicap	0,002731018	0,002878024	0,00093
Incidenza popolazione 15 - 64 anni	0,62886557	0,627402961	0,020081
Incidenza popolazione 65 - 74 anni	0,117423891	0,120084256	< 0,0001
Incidenza popolazione oltre 75 anni	0,130987189	0,131710599	0,300919
Meno di 500 Abitanti	0,110754169	0,112895824	0,697663
500 - 999 Abitanti	0,137065932	0,137371883	0,95946
1.000 - 1.999 Abitanti	0,188312682	0,188771608	0,946525
2.000 - 2.999 Abitanti	0,114272602	0,113201775	0,847111
3.000 - 4.999 Abitanti	0,137677834	0,136454031	0,838808
5.000 - 9.999 Abitanti	0,153740248	0,153893223	0,980662
20.000 - 59.999 Abitanti	0,052470552	0,052623528	0,968737
60.000 - 99.999 Abitanti	0,007648769	0,007648769	1
100.000 - 249.999 Abitanti	0,003824384	0,003824384	1
Oltre 250.000 Abitanti	0,001529754	0,001529754	1

Per i servizi della funzione del *Settore sociale al netto del servizio di asili nido* le variabili sono state costruite e hanno concorso al calcolo del fabbisogno standard seguendo le regole della metodologia vigente, riportate nel paragrafo 8.4.2 "*Le regole di applicazione*" della Nota FaS 2020 (*p.* 67).

Si precisa che, a partire da quest'anno su indicazione della CTFS, per la determinazione dei FaS e dei relativi coefficenti di riparto di ciascun comune, la spesa standard procapite del comune derivante dall'applicazione della metodologia in vigore, è stata moltiplicata per la media della popolazione residente 2015-2019 del comune.
Il FaS così determinato concorre all'individuazione del coefficiente di riparto finale.

SOSE-U-Prot. n. 0000208 del 27-02-2023

BIBLIOGRAFIA

Brunello, G., Porcelli, F., and Stradiotto, M. (2015). I fabbisogni standard dei comuni e delle province: un nuovo patrimonio informativo per stimolare maggiore efficienza e responsabilità nei governi locali. *Rivista di diritto finanziario e scienza delle finanze*, 1:1–38. [Citato a pagina 24]

Mundlak, Y. (1978). On the pooling of time series and cross section data. *Econometrica*, 46(1):69–85. [Citato a pagina 17]

Plümper, T. and Troeger, V. (2007). Efficient estimation of time-invariant and rarely changing variables in finite sample panel analyses with unit fixed effects. *Polit. Anal.*, 15. [Citato a pagina 25]

Plümper, T. and Troeger, V. E. (2011). Fixed-effects vector decomposition: Properties, reliability, and instruments. *Political Analysis*, 19(2):147–164. [Citato a pagina 25]

Porcelli, F. (2015). The evaluation of standard expenditure needs of municipalities the case of social care services in italy. *The Italian Journal of Public Economics*, 1(3):123–157. [Citato a pagina 24]

Porcelli, F. and Vidoli, F. (2020). A comprehensive model for the evaluation of standard expenditure needs and standard level of local services. *Local Governments Studies*, 46(5):734–762. [Citato a pagina 24]

Porcelli, F., Vidoli, F., Dispotico, R., and Ballanti, D. (2016). *Public Sector Economics and the Need for Reforms*, chapter Measuring public sector performance: a four quadrants model to monitor local governments efficiency. MIT Press. [Citato a pagina 24]

SOSE-U-Prot. n. 0000208 del 27-02-2023

Parte III

APPENDICI

SOSE-U-Prot. n. 0000208 del 27-02-2023

B LA COSTRUZIONE DEI GRUPPI OMOGENEI (CLUSTER)

Per quanto riguarda le variabili relative ai gruppi omogenei di comuni (cluster), come per il servizio *Smaltimento rifiuti*, il *Settore Sociale*, i servizi relativi alla *Viabilità e Territorio*, il servizio di *Asili nido*, anche per le funzioni di *Istruzione pubblica* in applicazione sono state utilizzate le probabilità di appartenenza ai cluster (per i dettagli in merito alla metodologia di costruzione dei cluster si rimanda **APPENDICE B** "*La costruzione dei gruppi omogenei (cluster)*" della Nota FaS Rifiuti 2019 (*pp.* 46-65).

La procedura di *clustering* ha permesso di individuare 10 gruppi omogenei brevemente descritti nella **Tabella B.1**.

Tabella B.1: Descrizione cluster e numerosità a 6.567 comuni

Descrizione	N. comuni
Cluster 1 - Poli urbani	187
Cluster 2 - Comuni di piccole dimensioni a bassa densità abitativa localizzati per lo più in aree interne	870
Cluster 3 - Comuni localizzati per lo più in aree pianeggianti o collinari con basso livello di benessere	1.527
Cluster 4 - Comuni localizzati per lo più in aree pianeggianti o collinari con alto livello di benessere	1.000
Cluster 5 - Comuni a vocazione turistica	243
Cluster 6 - Comuni in territorio montano con livello di benessere medio-alto	448
Cluster 7 - Centri meta di elevato pendolarismo	403
Cluster 8 - Comuni in territorio montano con basso livello di benessere	1.087
Cluster 9 - Comuni ad elevata densità abitativa	493
Cluster 10 - Comuni in zone litoranee	309

È importante ricordare che, per garantire una efficiente suddivisione in gruppi omogenei dei comuni del territorio nazionale (RSO), gli aspetti più rilevanti colti nella procedura di *clustering*, sia in termini di completezza che di esogeneità, possono essere individuati tra:

- caratteristiche demografiche;
- morfologia del territorio;
- aspetti socio-economici;
- numerosità della popolazione.

Un ulteriore aspetto da rimarcare è che le risultanze dei cluster sono rimaste invariate e sono state riadattate alla geografia del 2019.
Per i comuni che sono stati oggetto di fusione si è seguita la seguente regola: assegnazione al nuovo comune del cluster la cui somma della popolazione residente dei comuni oggetto di fusione per cluster di appartenenza risulta maggiore.
Per quanto riguarda le probabilità di appartenenza ai cluster, al nuovo comune fuso si assegnano le probabilità del comune con popolazione maggiore tra quelli del cluster selezionato al punto precedente.

SOSE-U-Prot. n. 0000208 del 27-02-2023

C LE VARIABILI RELATIVE AI PREZZI DEI FATTORI PRODUTTIVI

Le variabili relative ai prezzi dei fattori produttivi sono state aggiornate considerando i nuovi valori disponibili con riferimento all'annualità 2019 desunti da fonti ufficiali e dal questionario FC60U. Le regole seguite per la costruzione e il processo di normalizzazione delle singole variabili sono quelle riportate nelle note tecniche relative all'aggiornamento della metodologia di ciascun servizio/funzione.
Di seguito sono riportati i nuovi valori mediani dei prezzi che sono stati normalizzati per regione e per fascia di popolazione.

La **Tabella C.1** riporta i valori mediani del "*Costo medio del lavoro per addetto*" relativo alle funzioni di *Istruzione pubblica*; la variabile concorre al calcolo del fabbisogno standard in scostamento percentuale dalla media nazionale che, per il 2019 è risultata pari a euro 37.851, 02.

Tabella C.1: Istruzione pubblica - Costo medio del lavoro per addetto

	Classi dimensionali									
Regioni	Meno di 500 Abitanti	500 – 999 Abitanti	1.000 – 1.999 Abitanti	2.000 – 2.999 Abitanti	3.000 – 4.999 Abitanti	5.000 – 9.999 Abitanti	10.000 – 19.999 Abitanti	20.000 – 59.999 Abitanti	60.000 – 99.999 Abitanti	Oltre 100.000 Abitanti
PIEMONTE	37.176, 70	36.124, 65	38.708, 74	35.214, 00	36.187, 35	38.321, 94	38.426, 66	35.747, 16	38.860, 11	37.082, 79
LOMBARDIA	32.939, 49	37.279, 97	35.821, 00	39.356, 95	38.045, 26	36.519, 12	38.466, 51	39.332, 60	39.067, 26	39.033, 93
VENETO	32.086, 75	42.888, 33	36.509, 01	35.702, 80	37.637, 91	36.790, 60	38.918, 88	37.207, 52	38.661, 26	36.177, 79
LIGURIA	41.047, 82	34.158, 33	37.537, 44	35.865, 60	40.485, 43	36.159, 74	39.218, 86	35.093, 47	37.829, 12	36.051, 80
EMILIA ROMAGNA	35.104, 56	37.372, 76	38.938, 39	36.283, 21	34.723, 27	37.885, 99	37.158, 37	37.514, 23	37.952, 38	34.695, 56
TOSCANA	34.043, 22	33.825, 54	34.175, 57	34.661, 51	34.688, 47	35.341, 13	35.723, 62	37.469, 11	36.599, 44	35.113, 72
UMBRIA	56.109, 18	35.495, 82	34.527, 91	45.322, 88	34.262, 31	30.359, 05	45.159, 44	36.593, 95	(∗)	35.452, 72
MARCHE	33.029, 01	36.138, 14	34.444, 54	42.038, 40	33.737, 68	32.549, 38	32.310, 17	31.745, 01	35.781, 17	(∗)
LAZIO	34.503, 91	31.980, 46	30.631, 96	33.203, 53	31.968, 00	40.309, 22	35.531, 20	39.967, 58	39.242, 44	33.336, 50
ABRUZZO	29.742, 57	32.554, 45	33.306, 60	32.106, 09	32.776, 09	30.966, 59	32.266, 13	34.126, 88	34.288, 67	32.511, 35
MOLISE	29.742, 57	32.554, 45	33.306, 60	32.106, 09	32.776, 09	30.966, 59	32.266, 13	34.126, 88	(∗)	(∗)
CAMPANIA	34.536, 40	39.706, 00	33.060, 00	35.444, 75	33.251, 51	33.584, 41	34.848, 02	38.761, 01	37.755, 76	34.188, 18
PUGLIA	34.838, 85	32.256, 70	35.765, 20	35.181, 10	34.560, 13	37.114, 94	34.790, 92	40.414, 35	37.686, 67	39.256, 99
BASILICATA	34.536, 40	39.706, 00	33.060, 00	35.444, 75	33.251, 51	33.584, 41	34.848, 02	(∗)	37.755, 76	(∗)
CALABRIA	30.805, 06	31.608, 69	32.165, 52	30.787, 07	32.283, 23	31.494, 36	33.026, 44	32.877, 61	33.652, 88	31.875, 56

(*) Identifica il valore mancante dovuto all'assenza di comuni in una determinata fascia e regione

(**) Le regioni Abruzzo e Molise e le regioni Campania e Basilicata presentano gli stessi valori in quanto, per la normalizzazione dei prezzi, sono state aggregate

SOSE-U-Prot. n. 0000208 del 27-02-2023

La **Tabella C.2** riporta i valori mediani del "*Costo medio del lavoro per addetto*" relativo alle *Funzioni generali di amministrazione, di gestione e di controllo*; la variabile concorre al calcolo del fabbisogno standard in scostamento percentuale dalla media nazionale che, per il 2019 è risultata pari a euro 45.210, 95.

Tabella C.2: Funzioni generali - Costo medio del lavoro per addetto

	Classi dimensionali									
Regioni	Meno di 500 Abitanti	500 – 999 Abitanti	1.000 – 1.999 Abitanti	2.000 – 2.999 Abitanti	3.000 – 4.999 Abitanti	5.000 – 9.999 Abitanti	10.000 – 19.999 Abitanti	20.000 – 59.999 Abitanti	60.000 – 99.999 Abitanti	Oltre 100.000 Abitanti
PIEMONTE	48.952, 12	49.346, 84	46.836, 81	46.346, 27	44.932, 67	44.923, 19	43.430, 14	41.078, 65	43.647, 52	44.628, 39
LOMBARDIA	44.751, 09	43.200, 21	43.713, 95	44.942, 25	44.342, 07	43.494, 39	42.613, 87	42.000, 92	40.511, 07	42.784, 71
VENETO	42.713, 06	43.564, 15	47.831, 28	45.766, 18	44.271, 19	44.816, 55	43.035, 63	41.437, 69	42.667, 25	43.621, 19
LIGURIA	50.401, 30	49.303, 66	50.443, 02	44.926, 88	47.264, 90	41.242, 96	46.226, 74	41.600, 11	44.001, 56	44.982, 43
EMILIA ROMAGNA	45.084, 26	41.945, 54	41.078, 97	43.234, 54	39.677, 31	42.426, 85	41.583, 71	40.998, 28	40.766, 78	41.395, 98
TOSCANA	46.702, 97	49.259, 56	45.739, 49	47.568, 18	45.561, 25	42.715, 19	40.877, 12	41.809, 16	42.400, 98	41.912, 75
UMBRIA	47.409, 46	46.173, 58	48.644, 96	49.372, 15	44.765, 44	39.112, 08	40.419, 61	41.688, 66	(∗)	44.072, 85
MARCHE	48.809, 69	44.937, 92	44.981, 48	49.557, 37	43.631, 18	42.754, 90	43.060, 51	41.698, 99	42.171, 37	(∗)
LAZIO	46.862, 61	45.435, 48	47.400, 92	43.046, 41	45.055, 14	46.896, 31	48.714, 58	43.737, 11	49.865, 65	45.219, 10
ABRUZZO	51.555, 22	46.582, 74	45.602, 92	49.421, 64	47.391, 33	49.046, 12	48.697, 05	42.573, 45	44.399, 87	45.380, 74
MOLISE	51.555, 22	46.582, 74	45.602, 92	49.421, 64	47.391, 33	49.046, 12	48.697, 05	42.573, 45	(∗)	(∗)
CAMPANIA	44.591, 51	45.914, 37	46.806, 25	43.489, 61	44.514, 18	44.398, 34	42.228, 30	42.698, 32	48.040, 30	42.561, 52
PUGLIA	47.293, 98	41.945, 64	43.850, 78	41.978, 13	42.778, 41	43.469, 74	44.908, 09	43.601, 37	40.278, 27	45.386, 16
BASILICATA	44.591, 51	45.914, 37	46.806, 25	43.489, 61	44.514, 18	44.398, 34	42.228, 30	(∗)	48.040, 30	(∗)
CALABRIA	42.212, 56	42.723, 95	44.417, 81	43.468, 35	38.015, 68	40.396, 03	42.291, 18	37.709, 74	43.105, 90	40.026, 84

(*) Identifica il valore mancante dovuto all'assenza di comuni in una determinata fascia e regione

(**) Le regioni Abruzzo e Molise e le regioni Campania e Basilicata presentano gli stessi valori in quanto, per la normalizzazione dei prezzi, sono state aggregate

La **Tabella C.3** riporta i valori mediani del "*Costo medio del lavoro per addetto*" relativo alle funzioni di *Polizia Locale*; la variabile concorre al calcolo del fabbisogno standard in scostamento percentuale dalla media nazionale che, per il 2019 è risultata pari a euro 40.856, 53.

Tabella C.3: Polizia locale - Costo medio del lavoro per addetto

	Classi dimensionali									
Regioni	Meno di 500 Abitanti	500 – 999 Abitanti	1.000 – 1.999 Abitanti	2.000 – 2.999 Abitanti	3.000 – 4.999 Abitanti	5.000 – 9.999 Abitanti	10.000 – 19.999 Abitanti	20.000 – 59.999 Abitanti	60.000 – 99.999 Abitanti	Oltre 100.000 Abitanti
PIEMONTE	38.850, 32	40.249, 38	39.510, 56	40.700, 00	41.727, 58	42.288, 16	42.189, 45	42.046, 48	42.344, 64	45.081, 79
LOMBARDIA	40.482, 86	39.333, 10	39.111, 81	40.849, 59	41.417, 24	42.008, 06	41.129, 52	41.007, 94	43.088, 75	47.425, 45
VENETO	38.058, 18	43.484, 79	42.543, 90	39.790, 29	39.769, 24	41.034, 65	41.628, 29	41.180, 66	41.645, 02	45.434, 13
LIGURIA	42.956, 88	40.275, 34	39.824, 98	40.488, 74	45.323, 12	41.808, 42	40.779, 31	41.189, 69	42.188, 64	44.925, 79
EMILIA ROMAGNA	39.348, 37	39.782, 37	44.862, 84	40.272, 22	42.961, 28	41.787, 38	40.843, 69	40.843, 69	41.942, 64	44.574, 93
TOSCANA	38.185, 85	40.197, 00	36.087, 76	39.054, 11	38.834, 83	40.329, 55	40.819, 05	41.646, 47	42.394, 43	43.465, 20
UMBRIA	36.923, 08	40.034, 53	39.456, 83	37.010, 02	41.567, 67	43.634, 17	40.977, 16	41.372, 78	(∗)	45.116, 32
MARCHE	44.388, 14	36.072, 00	38.984, 75	41.473, 95	38.437, 31	41.410, 83	39.771, 01	40.322, 45	40.693, 52	(∗)
LAZIO	35.328, 11	35.700, 00	37.528, 59	38.008, 74	38.658, 13	40.080, 82	39.984, 71	41.309, 37	37.452, 39	42.551, 42
ABRUZZO	41.544, 10	39.533, 38	35.585, 54	38.174, 79	39.768, 73	38.728, 00	43.708, 37	37.949, 85	40.520, 85	43.258, 00
MOLISE	41.544, 10	39.533, 38	35.585, 54	38.174, 79	39.768, 73	38.728, 00	43.708, 37	37.949, 85	(∗)	(∗)
CAMPANIA	33.881, 14	37.679, 41	37.280, 66	39.070, 00	39.515, 56	41.498, 68	41.085, 48	40.278, 28	39.143, 69	42.628, 36
PUGLIA	38.948, 08	36.432, 59	38.673, 53	36.992, 00	40.442, 56	41.410, 99	42.036, 33	41.965, 53	40.834, 48	45.790, 13
BASILICATA	33.881, 14	37.679, 41	37.280, 66	39.070, 00	39.515, 56	41.498, 68	41.085, 48	(∗)	39.143, 69	(∗)
CALABRIA	36.687, 24	36.996, 00	36.429, 40	37.931, 75	38.640, 95	38.720, 70	38.188, 60	39.206, 64	35.760, 51	41.947, 42

(*) Identifica il valore mancante dovuto all'assenza di comuni in una determinata fascia e regione

(**) Le regioni Abruzzo e Molise e le regioni Campania e Basilicata presentano gli stessi valori in quanto, per la normalizzazione dei prezzi, sono state aggregate

Le **Tabelle C.4** e **C.5** riportano i valori mediani del "*Costo medio del lavoro per addetto*" relativo ai *Servizi*

SOSE-U-Prot. n. 0000208 del 27-02-2023

di pubblica utilità nel settore della *Viabilità* e nel settore del *Territorio*; le variabili concorrono al calcolo del fabbisogno standard in scostamento percentuale dalla media nazionale (2019), è rispettivamente, pari a euro 23.003, 30 ed euro 26.151, 38.

Tabella C.4: Viabilità - Costo medio del lavoro per addetto

	Classi dimensionali									
Regioni	Meno di 500 Abitanti	500 – 999 Abitanti	1.000 – 1.999 Abitanti	2.000 – 2.999 Abitanti	3.000 – 4.999 Abitanti	5.000 – 9.999 Abitanti	10.000 – 19.999 Abitanti	20.000 – 59.999 Abitanti	60.000 – 99.999 Abitanti	Oltre 100.000 Abitanti
PIEMONTE	41.034, 69	41.383, 33	38.044, 50	39.124, 23	38.752, 07	40.198, 72	42.577, 52	42.628, 38	41.978, 87	40.670, 56
LOMBARDIA	46.704, 04	46.748, 16	41.896, 68	39.092, 59	42.351, 99	38.550, 96	41.556, 31	39.635, 08	43.239, 33	42.502, 70
VENETO	36.831, 83	40.064, 92	40.265, 90	40.619, 03	41.138, 00	40.102, 42	39.825, 63	40.809, 03	42.475, 15	43.635, 33
LIGURIA	42.650, 87	40.631, 20	42.385, 95	36.155, 82	40.827, 95	40.684, 49	38.321, 64	36.242, 84	42.812, 92	41.504, 61
EMILIA ROMAGNA	41.631, 71	43.350, 57	43.474, 65	37.888, 89	43.106, 86	40.866, 98	38.814, 05	40.615, 54	41.550, 11	40.067, 32
TOSCANA	40.397, 05	40.557, 33	37.953, 81	40.393, 20	40.914, 97	40.570, 69	36.276, 56	40.549, 24	42.960, 48	39.007, 56
UMBRIA	39.223, 30	38.533, 23	37.134, 40	41.135, 80	34.985, 31	31.261, 48	38.360, 18	39.401, 59	(∗)	38.917, 89
MARCHE	35.805, 20	36.225, 99	40.342, 60	39.272, 59	39.358, 09	39.663, 79	35.000, 70	37.901, 04	41.333, 44	(∗)
LAZIO	33.936, 91	34.743, 00	30.142, 20	36.670, 37	33.140, 24	45.278, 00	38.137, 90	40.487, 99	34.898, 65	36.659, 38
ABRUZZO	31.246, 50	32.228, 08	36.963, 66	32.476, 04	32.807, 53	30.947, 58	35.858, 53	36.277, 42	35.436, 81	34.128, 50
MOLISE	31.246, 50	32.228, 08	36.963, 66	32.476, 04	32.807, 53	30.947, 58	35.858, 53	36.277, 42	(∗)	(∗)
CAMPANIA	31.930, 68	33.100, 28	34.363, 31	34.613, 01	34.862, 71	36.248, 47	39.650, 61	39.440, 49	31.972, 14	42.596, 19
PUGLIA	38.127, 99	37.437, 91	31.114, 38	33.944, 13	32.127, 77	40.497, 80	36.936, 28	39.639, 01	39.220, 67	37.822, 57
BASILICATA	31.930, 68	33.100, 28	34.363, 31	34.613, 01	34.862, 71	36.248, 47	39.650, 61	(∗)	31.972, 14	(∗)
CALABRIA	29.551, 64	31.371, 20	30.563, 91	32.605, 42	32.861, 08	34.136, 32	35.139, 16	33.623, 11	46.576, 77	33.165, 51

(*) Identifica il valore mancante dovuto all'assenza di comuni in una determinata fascia e regione

(**) Le regioni Abruzzo e Molise e le regioni Campania e Basilicata presentano gli stessi valori in quanto, per la normalizzazione dei prezzi, sono state aggregate

Tabella C.5: Territorio - Costo medio del lavoro per addetto

	Classi dimensionali									
Regioni	Meno di 500 Abitanti	500 – 999 Abitanti	1.000 – 1.999 Abitanti	2.000 – 2.999 Abitanti	3.000 – 4.999 Abitanti	5.000 – 9.999 Abitanti	10.000 – 19.999 Abitanti	20.000 – 59.999 Abitanti	60.000 – 99.999 Abitanti	Oltre 100.000 Abitanti
PIEMONTE	34.756, 20	34.250, 00	33.983, 45	33.966, 53	35.029, 70	32.766, 25	35.988, 40	38.956, 89	39.512, 61	42.425, 38
LOMBARDIA	35.747, 00	34.260, 00	35.717, 32	34.679, 83	35.592, 22	34.203, 94	37.768, 10	41.124, 08	40.090, 38	43.725, 97
VENETO	34.901, 98	34.360, 48	34.928, 55	35.573, 81	34.216, 29	35.022, 84	35.470, 15	37.015, 87	40.062, 34	43.762, 37
LIGURIA	34.629, 33	34.725, 46	38.151, 56	32.891, 64	31.548, 23	34.030, 66	40.051, 09	34.478, 75	39.898, 78	42.811, 55
EMILIA ROMAGNA	36.608, 00	34.900, 52	35.285, 11	34.685, 36	34.298, 67	35.090, 19	35.780, 38	36.981, 88	40.200, 59	37.671, 54
TOSCANA	35.178, 70	38.825, 74	34.535, 39	36.458, 45	34.292, 76	35.362, 66	34.539, 43	35.979, 60	42.523, 55	43.295, 90
UMBRIA	35.394, 58	43.576, 56	33.851, 06	34.665, 45	35.687, 38	36.445, 79	34.311, 67	36.206, 64	(∗)	43.189, 56
MARCHE	33.997, 15	33.938, 00	35.239, 02	36.295, 59	34.278, 02	36.260, 75	32.121, 99	36.316, 67	39.450, 92	(∗)
LAZIO	30.246, 25	31.076, 63	35.974, 29	37.243, 00	31.756, 92	30.704, 11	28.165, 68	38.958, 92	42.648, 23	40.437, 08
ABRUZZO	32.826, 51	35.653, 35	33.059, 22	29.876, 24	32.088, 10	31.361, 94	37.426, 43	34.910, 08	37.878, 12	40.790, 89
MOLISE	32.826, 51	35.653, 35	33.059, 22	29.876, 24	32.088, 10	31.361, 94	37.426, 43	34.910, 08	(∗)	(∗)
CAMPANIA	40.320, 08	32.146, 18	31.944, 24	31.423, 27	31.989, 00	31.964, 00	34.467, 78	41.008, 05	29.765, 36	42.530, 58
PUGLIA	34.596, 19	34.215, 79	30.573, 60	38.556, 90	34.968, 97	32.748, 82	37.366, 32	36.338, 58	41.419, 92	42.391, 17
BASILICATA	40.320, 08	32.146, 18	31.944, 24	31.423, 27	31.989, 00	31.964, 00	34.467, 78	(∗)	29.765, 36	(∗)
CALABRIA	36.090, 79	31.521, 78	31.854, 07	30.752, 78	32.881, 13	30.256, 59	29.926, 00	34.817, 01	41.694, 69	39.237, 02

(*) Identifica il valore mancante dovuto all'assenza di comuni in una determinata fascia e regione

(**) Le regioni Abruzzo e Molise e le regioni Campania e Basilicata presentano gli stessi valori in quanto, per la normalizzazione dei prezzi, sono state aggregate

SOSE-U-Prot. n. 0000208 del 27-02-2023

Nella **Tabella C.6** vengono riportati i valori mediani del "*Costo medio del lavoro per addetto*" per il servizio di *Asili nido*; la variabile concorre al calcolo del fabbisogno standard in scostamento percentuale dalla media nazionale che, per il 2019, è pari a euro 37.498, 85.

Tabella C.6: Asili nido - Costo medio del lavoro per addetto

	Classi dimensionali									
Regioni	Meno di 500 Abitanti	500 – 999 Abitanti	1.000 – 1.999 Abitanti	2.000 – 2.999 Abitanti	3.000 – 4.999 Abitanti	5.000 – 9.999 Abitanti	10.000 – 19.999 Abitanti	20.000 – 59.999 Abitanti	60.000 – 99.999 Abitanti	Oltre 100.000 Abitanti
PIEMONTE	38.599, 00	38.599, 00	38.599, 00	38.599, 00	38.599, 00	35.102, 51	35.028, 04	35.652, 75	36.132, 01	34.816, 70
LOMBARDIA	38.599, 00	38.599, 00	38.599, 00	38.599, 00	38.599, 00	35.102, 51	35.028, 04	35.652, 75	36.132, 01	34.816, 70
VENETO	35.000, 00	35.000, 00	35.000, 00	35.000, 00	35.000, 00	35.320, 17	34.616, 22	34.526, 16	34.728, 57	33.810, 88
LIGURIA	38.599, 00	38.599, 00	38.599, 00	38.599, 00	38.599, 00	35.102, 51	35.028, 04	35.652, 75	36.132, 01	34.816, 70
EMILIA ROMAGNA	35.000, 00	35.000, 00	35.000, 00	35.000, 00	35.000, 00	35.320, 17	34.616, 22	34.526, 16	34.728, 57	33.810, 88
TOSCANA	43.958, 92	43.958, 92	43.958, 92	43.958, 92	43.958, 92	37.037, 68	34.446, 82	35.236, 43	35.621, 32	35.945, 23
UMBRIA	43.958, 92	43.958, 92	43.958, 92	43.958, 92	43.958, 92	37.037, 68	34.446, 82	35.236, 43	(∗)	35.945, 23
MARCHE	43.958, 92	43.958, 92	43.958, 92	43.958, 92	43.958, 92	37.037, 68	34.446, 82	35.236, 43	35.621, 32	(∗)
LAZIO	43.958, 92	43.958, 92	43.958, 92	43.958, 92	43.958, 92	37.037, 68	34.446, 82	35.236, 43	35.621, 32	35.945, 23
ABRUZZO	41.698, 90	41.698, 90	41.698, 90	41.698, 90	41.698, 90	43.364, 00	34.491, 90	35.434, 65	34.312, 92	39.290, 64
MOLISE	41.698, 90	41.698, 90	41.698, 90	41.698, 90	41.698, 90	43.364, 00	34.491, 90	35.434, 65	(∗)	(∗)
CAMPANIA	41.698, 90	41.698, 90	41.698, 90	41.698, 90	41.698, 90	43.364, 00	34.491, 90	35.434, 65	34.312, 92	39.290, 64
PUGLIA	41.698, 90	41.698, 90	41.698, 90	41.698, 90	41.698, 90	43.364, 00	34.491, 90	35.434, 65	34.312, 92	39.290, 64
BASILICATA	41.698, 90	41.698, 90	41.698, 90	41.698, 90	41.698, 90	43.364, 00	34.491, 90	(∗)	34.312, 92	(∗)
CALABRIA	41.698, 90	41.698, 90	41.698, 90	41.698, 90	41.698, 90	43.364, 00	34.491, 90	35.434, 65	34.312, 92	39.290, 64

(*) Identifica il valore mancante dovuto all'assenza di comuni in una determinata fascia e regione

Le regioni appartenenti alla medesima area geografica presentano gli stessi valori in quanto, per la normalizzazione dei prezzi, sono state aggregate; analogamente sono state aggregate le classi dimensionali fino a 5.000 abitanti

Nella **Tabella C.7** vengono riportati i valori medi della variabile "*Spesa media per l'uso dei veicoli (assicurazioni e carburante)*" per le funzioni di *Polizia Locale*; la variabile concorre al calcolo del fabbisogno standard in scostamento percentuale dalla media nazionale pari, per il 2019, a euro 1.546, 41.

Tabella C.7: Polizia Locale - Spesa media per l'uso dei veicoli (assicurazioni e carburante)

	Classi dimensionali									
Regioni	Meno di 500 Abitanti	500 – 999 Abitanti	1.000 – 1.999 Abitanti	2.000 – 2.999 Abitanti	3.000 – 4.999 Abitanti	5.000 – 9.999 Abitanti	10.000 – 19.999 Abitanti	20.000 – 59.999 Abitanti	60.000 – 99.999 Abitanti	Oltre 100.000 Abitanti
PIEMONTE	992, 96	1.247, 30	1.247, 30	1.162, 38	1.128, 82	1.491, 50	1.199, 82	1.276, 69	1.201, 92	982, 61
LOMBARDIA	1.215, 00	1.430, 47	1.371, 28	1.337, 36	1.385, 00	1.286, 01	1.144, 05	1.349, 02	1.106, 31	1.089, 31
VENETO	1.242, 77	1.958, 53	1.910, 57	1.449, 50	1.343, 65	1.316, 81	1.324, 93	1.266, 67	1.339, 22	1.320, 47
LIGURIA	879, 66	824, 98	1.374, 81	1.137, 37	772, 00	1.148, 84	983, 04	1.162, 78	1.088, 62	869, 31
EMILIA ROMAGNA	1.145, 61	903, 46	1.618, 66	1.352, 05	1.826, 14	1.384, 21	1.418, 38	1.177, 60	1.354, 57	1.284, 54
TOSCANA	1.242, 11	3.069, 65	1.200, 00	1.569, 15	1.673, 52	1.778, 56	1.578, 31	1.281, 85	1.113, 91	592, 75
UMBRIA	1.243, 28	1.497, 62	1.173, 87	1.854, 67	1.600, 00	1.225, 00	1.614, 51	1.559, 93	(∗)	1.232, 93
MARCHE	1.005, 96	1.172, 91	1.177, 42	1.349, 30	1.208, 98	1.294, 00	1.565, 83	1.331, 42	1.214, 92	(∗)
LAZIO	1.301, 81	1.753, 00	1.571, 73	1.400, 00	1.181, 00	1.523, 75	1.625, 00	1.508, 25	1.484, 89	1.291, 46
ABRUZZO	972, 02	1.000, 00	1.796, 00	1.237, 00	1.550, 50	1.363, 04	1.239, 83	1.197, 57	1.238, 61	1.019, 30
MOLISE	972, 02	1.000, 00	1.796, 00	1.237, 00	1.550, 50	1.363, 04	1.239, 83	1.197, 57	(∗)	(∗)
CAMPANIA	1.194, 29	2.008, 82	1.155, 68	1.434, 17	1.547, 33	1.429, 56	1.764, 03	1.341, 86	1.676, 13	1.183, 94
PUGLIA	1.219, 61	1.473, 96	1.216, 75	1.383, 33	983, 39	1.671, 48	1.280, 99	1.756, 15	1.638, 35	1.209, 27
BASILICATA	1.194, 29	2.008, 82	1.155, 68	1.434, 17	1.547, 33	1.429, 56	1.764, 03	(∗)	1.676, 13	(∗)
CALABRIA	1.397, 18	950, 00	1.685, 00	1.500, 00	1.968, 37	1.594, 74	1.413, 38	1.603, 62	1.606, 14	1.386, 83

(*) Identifica il valore mancante dovuto all'assenza di comuni in una determinata fascia e regione

(**) Le regioni Abruzzo e Molise e le regioni Campania e Basilicata presentano gli stessi valori in quanto, per la normalizzazione dei prezzi, sono state aggregate

Nella **Tabella C.8** vengono riportati i valori medi della variabile "*Spesa media per software e hardware*" per le *Funzioni generali di amministrazione, di gestione e di controllo*; la variabile concorre al calcolo del fabbisogno standard in scostamento percentuale dalla media nazionale pari, per il 2019, a euro 3.476, 97.

Tabella C.8: Funzioni generali - Spesa media per software e hardware

	Classi dimensionali									
Regioni	Meno di 500 Abitanti	500 – 999 Abitanti	1.000 – 1.999 Abitanti	2.000 – 2.999 Abitanti	3.000 – 4.999 Abitanti	5.000 – 9.999 Abitanti	10.000 – 19.999 Abitanti	20.000 – 59.999 Abitanti	60.000 – 99.999 Abitanti	Oltre 100.000 Abitanti
PIEMONTE	2.156, 86	2.106, 72	2.253, 84	2.012, 37	1.726, 85	2.041, 04	1.581, 90	2.077, 55	885, 74	1.718, 68
LOMBARDIA	2.639, 43	2.459, 00	2.795, 06	2.594, 25	2.783, 33	2.381, 54	2.539, 40	2.339, 20	1.441, 76	2.281, 23
VENETO	1.616, 70	1.492, 12	2.453, 78	3.262, 10	2.944, 17	2.337, 84	1.911, 38	1.257, 96	1.271, 23	4.769, 66
LIGURIA	2.142, 38	2.218, 45	3.815, 25	2.464, 01	1.592, 46	2.592, 44	2.551, 94	2.617, 13	1.248, 16	2.081, 10
EMILIA ROMAGNA	5.532, 37	3.139, 98	14.318, 10	2.745, 70	6.360, 35	13.468, 44	3.617, 37	4.285, 76	3.077, 02	2.348, 84
TOSCANA	2.981, 37	2.209, 32	3.234, 35	3.990, 90	3.054, 59	3.472, 44	3.992, 02	2.031, 66	1.002, 17	2.711, 02
UMBRIA	2.127, 64	2.201, 41	2.137, 11	2.222, 76	2.861, 27	2.046, 87	2.169, 14	1.663, 25	(∗)	1.857, 29
MARCHE	3.052, 33	3.057, 23	3.437, 37	4.039, 28	2.359, 63	2.717, 44	1.555, 66	4.687, 89	1.766, 55	(∗)
LAZIO	2.424, 72	2.500, 00	4.168, 41	1.480, 48	3.291, 39	6.508, 06	1.840, 21	1.980, 38	1.639, 34	2.472, 28
ABRUZZO	2.287, 47	2.828, 43	2.311, 33	2.150, 00	2.739, 36	3.797, 88	1.672, 43	4.791, 40	1.322, 29	2.155, 23
MOLISE	2.287, 47	2.828, 43	2.311, 33	2.150, 00	2.739, 36	3.797, 88	1.672, 43	4.791, 40	(∗)	(∗)
CAMPANIA	2.001, 48	2.314, 11	2.010, 18	2.132, 47	2.605, 14	1.591, 58	1.558, 89	1.528, 97	898, 18	1.731, 12
PUGLIA	3.648, 84	1.659, 93	2.129, 66	2.710, 44	3.903, 21	2.285, 72	3.600, 60	3.934, 84	2.545, 54	3.951, 56
BASILICATA	2.001, 48	2.314, 11	2.010, 18	2.132, 47	2.605, 14	1.591, 58	1.558, 89	(∗)	898, 18	(∗)
CALABRIA	1.728, 14	1.721, 53	2.206, 67	2.211, 46	1.806, 48	986, 77	986, 77	1.423, 08	697, 98	1.457, 79

(*) Identifica il valore mancante dovuto all'assenza di comuni in una determinata fascia e regione

(**) Le regioni Abruzzo e Molise e le regioni Campania e Basilicata presentano gli stessi valori in quanto, per la normalizzazione dei prezzi, sono state aggregate

Nella **Tabella C.9** vengono riportati i valori mediani del "*Livello delle locazioni immobiliari ad uso ufficio*"; la variabile concorre al calcolo del fabbisogno standard in scostamento percentuale dalla media nazionale pari, per il 2019, a euro 4,26. Per questa variabile è stato individuato un limite massimo corrispondente al 90° percentile della distribuzione originaria della variabile pari, per il 2019, a euro 6,37. I dati che superano il limite massimo sono riportati a tale valore per il calcolo dei FaS.

Tabella C.9: Livello delle locazioni immobiliari ad uso ufficio prezzo mensile al mq (OMI - Secondo semestre 2019)

	Classi dimensionali									
Regioni	Meno di 500 Abitanti	500 – 999 Abitanti	1.000 – 1.999 Abitanti	2.000 – 2.999 Abitanti	3.000 – 4.999 Abitanti	5.000 – 9.999 Abitanti	10.000 – 19.999 Abitanti	20.000 – 59.999 Abitanti	60.000 – 99.999 Abitanti	Oltre 100.000 Abitanti
PIEMONTE	2,99	3,22	3,41	3,41	3,94	4,21	5,28	5,26	4,16	6,34
LOMBARDIA	3,57	3,78	3,99	4,24	4,61	4,90	5,67	6,29	6,21	8,56
VENETO	3,20	3,48	3,74	3,55	3,94	4,25	4,62	4,61	6,75	4,63
LIGURIA	4,48	4,98	5,14	5,98	5,83	6,65	10,58	8,08	7,11	7,67
EMILIA ROMAGNA	2,49	2,93	3,79	3,50	3,97	4,47	5,26	6,05	6,61	6,08
TOSCANA	8,43	3,73	3,94	3,85	4,89	5,01	5,80	6,48	7,85	7,33
UMBRIA	4,15	4,46	4,00	4,15	3,53	3,85	5,29	6,01	(*)	5,53
MARCHE	2,75	3,14	3,42	3,75	4,00	4,25	5,02	5,42	6,12	(*)
LAZIO	3,74	3,87	4,47	3,90	3,91	4,00	5,71	6,10	6,10	9,34
ABRUZZO	2,61	2,61	2,78	3,08	3,39	2,96	3,99	4,23	4,31	5,85
MOLISE	2,69	3,18	3,18	3,18	3,18	3,06	4,51	3,78	(*)	(*)
CAMPANIA	3,00	3,14	3,01	3,13	3,22	3,57	3,95	4,25	5,34	5,74
PUGLIA	2,55	2,67	2,59	3,20	2,39	2,99	4,15	5,01	4,62	6,09
BASILICATA	1,53	1,41	1,43	1,53	1,54	2,20	2,39	(*)	5,05	(*)
CALABRIA	3,41	3,04	3,26	3,51	3,70	4,23	4,33	5,92	5,94	5,62

(*) Identifica il valore mancante dovuto all'assenza di comuni in una determinata fascia e regione

SOSE-U-Prot. n. 0000208 del 27-02-2023

D IL QUESTIONARIO UNICO FC60U

I questionari relativi alle annualità 2013, 2015, 2016, 2017, 2018 e 2019 sono disponibili sul portale https://opendata.sose.it/fabbisognistandard/questionari.

PROGETTO FABBISOGNI STANDARD sose
in collaborazione con iFEL Fondazione ANCI

FC60U QUESTIONARIO UNICO - Dati Strutturali

		Dati strutturali	
QUADRO A Elementi specifici dell'Ente Locale e del territorio			Numero
	A01	Circoscrizioni, municipi e municipalità	
	A02	Impianti semaforici	
	A03	Punti di accesso ZTL	
	A04	- di cui controllati con strumenti automatici	
			Numero giornate annue
	A05	Mercati	
			Mq
	A06	Aree pedonali permanenti	
			Km lineari
	A07	Strade spazzate nell'anno	
	A08	Strade lavate nell'anno	
	A09	Piste ciclabili	
			Numero
	A10	Stalli per la sosta a pagamento	
	A11	Stalli per la sosta disabili	
			Mq
	A12	Aree verdi	
			Numero
	A13	Punti luce manutenuti	
	A14	Caditoie e tombini	
	A15	- di cui soggetti ad intervento	
	A16	Presenza del Piano di Emergenza di Protezione Civile	Barrare la casella
	A17	Modifiche o integrazioni al Piano di Emergenza di Protezione Civile apportate nel corso del 2019	Barrare la casella
			Numero
	A18	Ore settimanali di apertura al pubblico (ufficio entrate tributarie e servizi fiscali)	
	A19	Ore settimanali di apertura al pubblico (ufficio tecnico)	
	A20	Ore settimanali di apertura al pubblico (ufficio anagrafe, stato civile, elettorale, leva e servizio statistico)	
	A21	Ore settimanali di apertura al pubblico (ufficio servizi sociali ad esclusione del servizio asili nido)	
	A22	**Annotazioni**	

PROGETTO FABBISOGNI STANDARD sose
in collaborazione con IFEL Fondazione ANCI

FC60U QUESTIONARIO UNICO - Dati Strutturali

QUADRO B
Forme di gestione del servizio

		SVOLGIMENTO DEL SERVIZIO (vedi istruzioni)	Unione di comuni e/o Comunità montana		Consorzio	Convenzione intercomunale e altre forme di gestione associata	
	Funzioni generali di amministrazione, di gestione e di controllo	SI/NO	Nome	Elenco comuni che ricevono il servizio	Codice fiscale/ Partita IVA del consorzio	Comune capofila della forma associativa prevalente	Elenco comuni che ricevono il servizio della forma associativa prevalente
B01	Servizi di gestione delle entrate tributarie e servizi fiscali						
B02	Servizi di ufficio tecnico, urbanistica, edilizia privata e catasto						
B03	Servizi di anagrafe, stato civile, elettorale, leva e servizio statistico						
B04	Altri servizi generali						
	Funzioni di Polizia Locale						
B05	Funzioni di Polizia Locale						
	Funzioni di istruzione pubblica						
B06	Scuola dell'infanzia						
B07	Altri ordini di scuola (Primaria e Secondaria di 1° e 2° grado)						
B08	Trasporto						
B09	Refezione						
B10	Assistenza/trasporto disabili						
B11	Altri servizi delle funzioni di istruzione pubblica						
	Servizio di asili nido						
B12	Asili nido						
	Funzioni nel settore sociale (ad esclusione degli asili nido)						
B13	Servizi del settore sociale ad esclusione degli asili nido e del servizio necroscopico						
B14	Servizio necroscopico						
	Funzioni nel campo della viabilità e dei trasporti						
B15	Trasporto pubblico locale e servizi connessi						
B16	Servizi di viabilità, circolazione stradale e illuminazione pubblica						
	Funzioni riguardanti la gestione del territorio e dell'ambiente						
B17	Servizio smaltimento rifiuti						
B18	Gestione del territorio, parchi e servizi per la tutela ambientale del verde						
B19	Servizio di Protezione Civile						
B20	**Annotazioni**						

PROGETTO FABBISOGNI STANDARD sose
in collaborazione con iFEL Fondazione ANCI

FC60U QUESTIONARIO UNICO - Dati Strutturali

QUADRO C Elementi specifici relativi al servizio di trasporto pubblico locale

Servizio di trasporto pubblico locale

		Compilare solo se selezionato "ALTRO" nella prima colonna
C01	Soggetto che finanzia il servizio	
C02	Partita IVA della società affidataria del servizio	
C03	Denominazione della società affidataria del servizio	

Caratteristiche della rete di trasporto

		Km di rete
C04	Servizi con autobus	
C05	Servizi con metro	
C06	Servizi tranviari	
C07	Servizi filoviari	
C08	Servizi urbani di navigazione	
C09	Servizi con impianti a fune	

Servizio smaltimento rifiuti

		Compilare solo se selezionato "ALTRO" nella prima colonna
C10	Partita IVA della società che gestisce il servizio	
C11	Denominazione della società che gestisce il servizio	

Indicatori di qualità del servizio smaltimento rifiuti

		Frequenza media annua effettiva
C12	Raccolta frazione umida	
C13	Spazzamento manuale	
C14	Spazzamento meccanizzato	
C15	Annotazioni	

PROGETTO FABBISOGNI STANDARD sose
in collaborazione con iFEL Fondazione ANCI

FC60U QUESTIONARIO UNICO - Dati Strutturali

QUADRO E
Unità locali utilizzate per lo svolgimento delle attività e personale docente

Edifici scolastici
Funzioni di istruzione pubblica

		Scuole comunali		Scuole statali	
		Scuola dell'infanzia	Altri ordini di scuola (primaria e secondaria di 1° e 2°grado	Scuola dell'infanzia	Altri ordini di scuola (primaria e secondaria di 1° e 2°grado
		Mq	Mq	Mq	Mq
E01	Superficie interna complessiva				
E02	-di cui per palestre				
E03	-di cui per mense				
E04	- di cui per cucine				
E05	Superficie per spazi esterni organizzati				

Asili nido

		Da parte del comune		Da parte della forma associata			
		Gestione diretta	Gestione indiretta (esternalizzazione)	Gestione diretta		Gestione indiretta (esternalizzazione)	
		Numero	Numero	Numero	di cui afferenti al comune capofila	Numero	di cui afferenti al comune capofila
E06	Unità locali						
E07	Superficie interna complessiva (mq)						
E08	- di cui destinata a cucine per la produzione pasti (mq)						
E09	Superficie per spazi esterni organizzati (mq)						
E10	Posti disponibili						
E11	Educatori	,00	,00	,00	,00	,00	,00
	Scuola dell'infanzia (da compilarsi unicamente per le scuole comunali)						
E12	Educatori o personale docente	,00	,00	,00	,00	,00	,00
	Altri ordini di scuola (da compilarsi unicamente per le scuole comunali)						
E13	Educatori o personale docente	,00	,00	,00	,00	,00	,00

Altri servizi nel settore sociale

E14	Superficie complessiva (mq) delle strutture comunitarie e residenziali						
E15	- di cui attrezzata per terapia riabilitativa motoria (mq)						
E16	Impiegati (segretari, ragionieri, ecc..)	,00	,00	,00	,00	,00	,00
E17	Assistenti sociali	,00	,00	,00	,00	,00	,00
E18	Annotazioni						

PROGETTO FABBISOGNI STANDARD sose
in collaborazione con iFEL Fondazione ANCI

FC60U QUESTIONARIO UNICO - Dati Strutturali

QUADRO F
Dotazioni strumentali

		Autoveicoli di servizio	Ciclomotori e motocicli di servizio	Altri veicoli e natanti di servizio	Mezzi speciali	Postazioni informatizzate (computer client)
		Numero	Numero	Numero	Numero	Numero
F01	Funzioni generali di amministrazione, di gestione e di controllo					
F02	Funzioni di Polizia Locale					
F03	Funzioni di istruzione pubblica					
F04	Funzioni nel settore sociale					
F05	Servizi di viabilità, circolazione stradale, illuminazione pubblica e servizi connessi ai trasporti pubblici locali					
F06	Gestione del territorio, parchi e servizi per la tutela ambientale del verde					
F07	Servizio di Protezione Civile					
F08	**Annotazioni**					

PROGETTO FABBISOGNI STANDARD sose
in collaborazione con IFEL Fondazione ANCI

FC60U QUESTIONARIO UNICO - Dati Strutturali

QUADRO M
Servizi svolti
Istruzione pubblica

	Funzioni di istruzione pubblica	Da parte del comune		Da parte della forma associata			
		Gestione diretta	Gestione indiretta (esternalizzazione)	Gestione diretta		Gestione indiretta (esternalizzazione)	
	Refezione	Numero	Numero	Numero	di cui afferenti al comune capofila	Numero	di cui afferenti al comune capofila
M01	Pasti forniti (scuola dell'infanzia)						
M02	Pasti forniti (altri ordini di scuola - primaria e secondaria di 1° e 2° grado)						
	Trasporto						
M03	Utenti trasportati (scuola dell'infanzia)						
M04	Utenti trasportati (altri ordini di scuola - primaria e secondaria di 1° e 2° grado)						
	Assistenza/ trasporto disabili						
M05	Utenti disabili (scuola dell'infanzia)						
M06	- di cui disabili trasportati (scuola dell'infanzia)						
M07	Utenti disabili (altri ordini di scuola - primaria e secondaria di 1° e 2° grado)						
M08	- di cui disabili trasportati (altri ordini di scuola - primaria e secondaria di 1° e 2° grado)						
	Altri servizi delle funzioni di istruzione pubblica						
M09	Utenti dei centri estivi						
M10	- di cui con disabilità						
M11	**Annotazioni**						

(segue)

PROGETTO FABBISOGNI STANDARD sose
in collaborazione con iFEL Fondazione ANCI

FC60U QUESTIONARIO UNICO - Dati Strutturali

QUADRO M
Servizi svolti
Servizi sociali

Macro-area di intervento: INTERVENTI E SERVIZI	Da parte del comune	Da parte della forma associata	
	Gestione diretta o Gestione indiretta (esternalizzazione)	Gestione diretta o Gestione indiretta (esternalizzazione)	
	Numero	Numero	di cui afferenti al comune capofila
Famiglia e minori			
M12 Utenti serviti			
M13 Totale annuo delle ore di assistenza			
M14 Media annua ore di assistenza (M13/M12)			
Disabili			
M15 Utenti serviti			
M16 Totale annuo delle ore di assistenza			
M17 Media annua ore di assistenza (M16/M15)			
Dipendenze, salute mentale			
M18 Utenti serviti			
M19 Totale annuo delle ore di assistenza			
M20 Media annua ore di assistenza (M19/M18)			
Anziani			
M21 Utenti serviti			
M22 Totale annuo delle ore di assistenza			
M23 Media annua ore di assistenza (M22/M21)			
Immigrati e nomadi			
M24 Utenti serviti			
M25 Totale annuo delle ore di assistenza			
M26 Media annua ore di assistenza (M25/M24)			
Povertà, disagio adulti e senza dimora			
M27 Utenti serviti			
M28 Totale annuo delle ore di assistenza			
M29 Media annua ore di assistenza (M28/M27)			
Multiutenza			
M30 Utenti serviti			
M31 Ammontare spesa netta totale per la macro-area "INTERVENTI E SERVIZI"	,00	,00	,00
M32 - di cui spesa netta dedicata alla MULTIUTENZA	,00	,00	,00
M33 Ammontare compartecipazione da parte degli utenti per la macro-area "INTERVENTI E SERVIZI"	,00	,00	,00
M34 Ammontare compartecipazione da parte del S.S.N. per la macro-area "INTERVENTI E SERVIZI"	,00	,00	,00

(segue)

PROGETTO FABBISOGNI STANDARD sose
in collaborazione con iFEL Fondazione ANCI

FC60U QUESTIONARIO UNICO - Dati Strutturali

QUADRO M
Servizi svolti
Servizi sociali

Macro-area di intervento: CONTRIBUTI ECONOMICI	Da parte del comune	Da parte della forma associata	
	Gestione diretta o Gestione indiretta (esternalizzazione)	Gestione diretta o Gestione indiretta (esternalizzazione)	
	Numero beneficiari	Numero beneficiari	di cui afferenti al comune capofila
M35 Famiglia e minori			
M36 Disabili			
M37 Dipendenze, salute mentale			
M38 Anziani			
M39 Immigrati e nomadi			
M40 Povertà, disagio adulti e senza dimora			
M41 Multiutenza			
M42 Ammontare spesa netta totale per la macro-area "CONTRIBUTI ECONOMICI"	,00	,00	,00
M43 - di cui spesa netta dedicata alla MULTIUTENZA	,00	,00	,00

Macro-area di intervento: STRUTTURE	Da parte del comune	Da parte della forma associata	
	Gestione diretta o Gestione indiretta (esternalizzazione)	Gestione diretta o Gestione indiretta (esternalizzazione)	
	Numero	Numero	di cui afferenti al comune capofila
Famiglia e minori			
M44 Utenti serviti			
M45 Totale annuo delle ore di assistenza			
M46 Media annua ore di assistenza (M45/M44)			
Disabili			
M47 Utenti serviti			
M48 Totale annuo delle ore di assistenza			
M49 Media annua ore di assistenza (M48/M47)			
Dipendenze, salute mentale			
M50 Utenti serviti			
M51 Totale annuo delle ore di assistenza			
M52 Media annua ore di assistenza (M51/M50)			
Anziani			
M53 Utenti serviti			
M54 Totale annuo delle ore di assistenza			
M55 Media annua ore di assistenza (M54/M53)			
Immigrati e nomadi			
M56 Utenti serviti			
M57 Totale annuo delle ore di assistenza			
M58 Media annua ore di assistenza (M57/M56)			
Povertà, disagio adulti e senza dimora			
M59 Utenti serviti			
M60 Totale annuo delle ore di assistenza			
M61 Media annua ore di assistenza (M60/M59)			
M62 Ammontare spesa netta totale per la macro-area "STRUTTURE"	,00	,00	,00
M63 Ammontare compartecipazione da parte degli utenti per la macro-area "STRUTTURE"	,00	,00	,00
M64 Ammontare compartecipazione da parte del S.S.N. per la macro-area "STRUTTURE"	,00	,00	,00
M65 **Annotazioni**			

(segue)

PROGETTO FABBISOGNI STANDARD sose
in collaborazione con IFEL Fondazione ANCI

FC60U QUESTIONARIO UNICO - Dati Strutturali

QUADRO M
Servizi svolti
Asili nido

Asili nido

		Da parte del comune			
		Gestione diretta		Gestione indiretta (esternalizzazione)	
		Numero	Numero medio di ore di permanenza giornaliera all'interno della struttura	Numero	Numero medio di ore di permanenza giornaliera all'interno della struttura
M66	Giornate medie annue di apertura del servizio di asili nido a tempo pieno				
M67	Giornate medie annue di apertura del servizio di asili nido a tempo parziale				
M68	Bambini frequentanti sezioni a tempo pieno				
M69	- di cui lattanti				
M70	- di cui fruitori del servizio di refezione				
M71	Bambini frequentanti sezioni a tempo parziale				
M72	- di cui lattanti				
M73	- di cui fruitori del servizio di refezione				
M74	Bambini beneficiari di contributi e/o voucher per il pagamento di rette per asili nido				

Asili nido

		Da parte della forma associata					
		Gestione diretta			Gestione indiretta (esternalizzazione)		
		Numero	di cui afferenti al comune capofila	Numero medio di ore di permanenza giornaliera all'interno della struttura	Numero	di cui afferenti al comune capofila	Numero medio di ore di permanenza giornaliera all'interno della struttura
M66	Giornate medie annue di apertura del servizio di asili nido a tempo pieno						
M67	Giornate medie annue di apertura del servizio di asili nido a tempo parziale						
M68	Bambini frequentanti sezioni a tempo pieno						
M69	- di cui lattanti						
M70	- di cui fruitori del servizio di refezione						
M71	Bambini frequentanti sezioni a tempo parziale						
M72	- di cui lattanti						
M73	- di cui fruitori del servizio di refezione						
M74	Bambini beneficiari di contributi e/o voucher per il pagamento di rette per asili nido						
M75	**Annotazioni**						

(segue)

PROGETTO FABBISOGNI STANDARD sose
in collaborazione con IFEL Fondazione ANCI

FC60U QUESTIONARIO UNICO - Dati Strutturali

QUADRO M
Servizi svolti
Polizia Locale

Funzioni di Polizia Locale

		Numero giornate annue	
M76	Servizio notturno di polizia municipale (dopo le ore 22)		
M77	Personale che svolge il servizio di polizia armato		%

Funzioni di Polizia Locale

		Da parte del comune	Da parte della forma associata	
		Gestione diretta o Gestione indiretta (esternalizzazione)	Gestione diretta o Gestione indiretta (esternalizzazione)	
		Numero	Numero	di cui afferenti al comune capofila
M78	Totale annuo di ore di servizio esterno (servizio sul territorio dei dipendenti con qualifica di agente)			
M79	Sanzioni elevate per violazioni del Codice della strada NON rilevate attraverso mezzi strumentali			
M80	Sanzioni elevate per violazioni del Codice della strada rilevate attraverso mezzi strumentali			
M81	Sanzioni elevate per attività annonaria e commerciale			
M82	Sanzioni elevate per attività amministrativa di altra natura			
M83	Fermi e sequestri amministrativi			
M84	Rimozioni di veicoli			
M85	Incidenti stradali rilevati			
M86	Arresti			
M87	Comunicazioni notizie di reato			
M88	Sequestri penali			
M89	Querele e denunce ricevute			
M90	Nulla osta al rilascio di autorizzazioni all'occupazione del suolo pubblico			
M91	Informazioni ed investigazioni per attività comunali o di altri enti			
M92	Ricorsi in opposizione alla Autorità Giudiziaria			
M93	Trattamenti Sanitari Obbligatori eseguiti			
M94	**Annotazioni**			

(segue)

PROGETTO FABBISOGNI STANDARD sose in collaborazione con IFEL Fondazione ANCI

FC60U QUESTIONARIO UNICO - Dati Strutturali

QUADRO M
Servizi svolti
Ufficio tecnico
Territorio e Ambiente

Ufficio tecnico, territorio e ambiente

Riportare nel modulo "Dati relativi al personale e dati contabili" le spese sostenute per i SERVIZI SVOLTI, righe da M95 a M101, nella colonna relativa al servizio/funzione (Ufficio tecnico o Gestione del territorio e dell'ambiente) nel quale sono stati indicati

		Servizi di ufficio tecnico, urbanistica, edilizia privata e catasto			Funzioni riguardanti la gestione del territorio e dell'ambiente		
		Da parte del comune	Da parte della forma associata		Da parte del comune	Da parte della forma associata	
		Gestione diretta o Gestione indiretta (esternalizzazione)	Gestione diretta o Gestione indiretta (esternalizzazione)	di cui afferenti al comune capofila	Gestione diretta o Gestione indiretta (esternalizzazione)	Gestione diretta o Gestione indiretta (esternalizzazione)	di cui afferenti al comune capofila
		Numero	Numero		Numero	Numero	
M95	Affidamenti diretti						
M96	Gare						
M97	Progetti						
M98	Piani di bonifica e piani attuativi verificati per opere a scomputo						
M99	Adozioni strumenti e varianti di pianificazione urbanistica generali, parziali e attuativi						
M100	Approvazioni strumenti e varianti di pianificazione urbanistica generali, parziali e attuativi						
M101	Concessioni demaniali marittime gestite						
M102	Istruttorie (esempio: DIA, SCIA, CDU, condoni, ecc.)						
M103	Permessi a costruire rilasciati						
M104	Vigilanza e controllo: verifiche e sopralluoghi						
M105	Comunicazioni e depositi presentati allo Sportello Unico Edilizia (SUE)						
M106	Sanatorie concesse per abuso edilizio						
M107	Certificazioni di agibilità						
M108	Accettazioni e aggiornamenti dati catastali						
M109	Visure catastali						
M110	Frazionamenti						
M111	Interventi di pulizia greto di fiumi, torrenti, ecc. nell'anno						
M112	Ordinanze ambientali						
M113	Autorizzazioni rilasciate (scarichi idrici, emissioni sonore, cave)						
M114	Esposti trattati						
M115	Pareri di compatibilità ambientale						
M116	Piante sottoposte a potature nell'anno						
M117	Nuove alberature messe a dimora						
M118	Erogazione di certificazioni ambientali dell'Ente (EMAS, 14001, ecc.)						
M119	Interventi di Protezione civile effettuati dall'Ente a seguito di calamità naturali						
M120	Esercitazioni di Protezione civile						
M121	Canili pubblici						

(segue)

PROGETTO FABBISOGNI STANDARD sose
in collaborazione con IFEL Fondazione ANCI

FC60U QUESTIONARIO UNICO - Dati Strutturali

QUADRO M
Servizi svolti
Ufficio tecnico
Territorio e Ambiente

Servizio smaltimento rifiuti

	Da parte del comune	Da parte della forma associata	
	Gestione diretta o Gestione indiretta (esternalizzazione)	Gestione diretta o Gestione indiretta (esternalizzazione)	
	Tonnellate annue	Tonnellate annue	di cui afferenti al comune capofila
M122 Rifiuti totali			
M123 - di cui rifiuti urbani indifferenziati			
M124 - di cui rifiuti da raccolta differenziata			

Modalità di raccolta dei rifiuti totali

M125 Raccolta domiciliare o "porta a porta"	Barrare la casella
M126 Raccolta stradale mediante contenitori	Barrare la casella
M127 Conferimento presso i centri di raccolta o isola ecologica	Barrare la casella
M128 Raccolta su chiamata	Barrare la casella
M129 Altri sistemi di raccolta	Barrare la casella

Tariffazione rifiuti

		Anno di entrata in vigore
M130 TARI puntuale	Barrare la casella	
M131 TARI presuntiva	Barrare la casella	
M132 Tariffa puntuale	Barrare la casella	

M133 Annotazioni

(segue)

PROGETTO FABBISOGNI STANDARD sose in collaborazione con iFEL Fondazione ANCI

FC60U QUESTIONARIO UNICO - Dati Strutturali

QUADRO M
Servizi svolti
Viabilità

Servizi di viabilità, circolazione stradale e illuminazione pubblica

	Da parte del comune	Da parte della forma associata	
	Gestione diretta o Gestione indiretta (esternalizzazione)	Gestione diretta o Gestione indiretta (esternalizzazione)	
	Numero	Numero	di cui afferenti al comune capofila
M134 Progetti			
M135 Direzioni Lavori			
M136 Stati di avanzamento e stati finali			
M137 Collaudi			
M138 Gare			
M139 Affidamenti diretti			
M140 Contratti			
M141 Interventi spargisale e/o spalaneve			
M142 Concessioni suolo pubblico per apertura cantieri e scavi			
M143 Permessi per accesso ZTL e per sosta disabili rilasciati/rinnovati nell'anno			
M144 Km di strade comunali manutenute in via ordinaria			
	Kwh	Kwh	Kwh
M145 Consumo annuo di energia elettrica per illuminazione pubblica			
M146 **Annotazioni**			

PROGETTO FABBISOGNI STANDARD sose
in collaborazione con iFEL Fondazione ANCI

FC60U QUESTIONARIO UNICO - Dati relativi al personale e dati contabili

Dati relativi al personale e dati contabili

QUADRO D
Personale dell'ente

	Personale dell'ente rilevato per funzione/servizio di impiego	Numero delle unità persona/anno					
		Servizi di gestione delle entrate tributarie e servizi fiscali (A)	Servizi di ufficio tecnico, urbanistica, edilizia privata e catasto (B)	Servizi di anagrafe, stato civile, elettorale, leva e servizio statistico (C)	Altri servizi generali (D)	Funzioni di polizia locale (E)	Funzioni di istruzione pubblica (F)
D01	Personale dipendente non dirigente	,00	,00	,00	,00	,00	,00
D02	Personale dipendente dirigente	,00	,00	,00	,00	,00	,00
D03	Collaborazioni coordinate e continuative e altre forme di rapporto di lavoro flessibile	,00	,00	,00	,00	,00	,00
D04	Lavoratori socialmente utili e lavoratori di pubblica utilità	,00	,00	,00	,00	,00	,00
	Personale esterno o in convenzione rilevato per funzione/servizio di impiego						
D05	Personale in posizione di comando o di distacco presso l'ente	,00	,00	,00	,00	,00	,00
D06	Personale in convenzione (ai sensi degli artt. 13 e 14 del CCNL 22/01/04)	,00	,00	,00	,00	,00	,00
D07	**TOTALE personale ADDETTO**	,00	,00	,00	,00	,00	,00
	Personale dell'ente, in servizio presso altre amministrazioni, rilevato secondo contabilizzazione delle spese relative						
D08	Personale comandato o distaccato presso altre amministrazioni	,00	,00	,00	,00	,00	,00

(segue)

PROGETTO FABBISOGNI STANDARD sose
in collaborazione con iFEL Fondazione ANCI

FC60U QUESTIONARIO UNICO - Dati relativi al personale e dati contabili

QUADRO D
Personale dell'ente

	Personale dell'ente rilevato per funzione/servizio di impiego	Numero delle unità persona/anno					
		Asili nido (al netto dei servizi per l'infanzia e per i minori) (G)	Altri servizi nel settore sociale (inclusi i servizi per l'infanzia e per i minori) (H)	Trasporto pubblico locale e servizi connessi (I)	Servizi di viabilità, circolazione stradale e illuminazione pubblica (L)	Servizio smaltimento rifiuti (M)	Gestione del territorio, servizio di protezione civile, parchi e servizi per la tutela ambientale (N)
D01	Personale dipendente non dirigente	,00	,00	,00	,00	,00	,00
D02	Personale dipendente dirigente	,00	,00	,00	,00	,00	,00
D03	Collaborazioni coordinate e continuative e altre forme di rapporto di lavoro flessibile	,00	,00	,00	,00	,00	,00
D04	Lavoratori socialmente utili e lavoratori di pubblica utilità	,00	,00	,00	,00	,00	,00
	Personale esterno o in convenzione rilevato per funzione/servizio di impiego						
D05	Personale in posizione di comando o di distacco presso l'ente	,00	,00	,00	,00	,00	,00
D06	Personale in convenzione (ai sensi degli artt. 13 e 14 del CCNL 22/01/04)	,00	,00	,00	,00	,00	,00
D07	**TOTALE personale ADDETTO**	,00	,00	,00	,00	,00	,00
	Personale dell'ente, in servizio presso altre amministrazioni, rilevato secondo contabilizzazione delle spese relative						
D08	Personale comandato o distaccato presso altre amministrazioni	,00	,00	,00	,00	,00	,00

(segue)

PROGETTO FABBISOGNI STANDARD sose
in collaborazione con iFEL Fondazione ANCI

FC60U QUESTIONARIO UNICO - Dati relativi al personale e dati contabili

QUADRO D
Personale dell'ente

	Personale dell'ente rilevato per funzione/servizio di impiego	Numero delle unità persona/anno: Altre funzioni (comprensive dell'edilizia residenziale pubblica e locale, piani di edilizia e servizio idrico integrato) (O)	TOTALE Numero di unità persona/anno intero ente (P)
D01	Personale dipendente non dirigente	,00	,00
D02	Personale dipendente dirigente	,00	,00
D03	Collaborazioni coordinate e continuative e altre forme di rapporto di lavoro flessibile	,00	,00
D04	Lavoratori socialmente utili e lavoratori di pubblica utilità	,00	,00
	Personale esterno o in convenzione rilevato per funzione/servizio di impiego		
D05	Personale in posizione di comando o di distacco presso l'ente	,00	,00
D06	Personale in convenzione (ai sensi degli artt. 13 e 14 del CCNL 22/01/04)	,00	,00
D07	**TOTALE personale ADDETTO**	,00	,00
	Personale dell'ente, in servizio presso altre amministrazioni, rilevato secondo contabilizzazione delle spese relative		
D08	Personale comandato o distaccato presso altre amministrazioni	,00	,00
D09	**Annotazioni**		

PROGETTO FABBISOGNI STANDARD sose in collaborazione con IFEL Fondazione ANCI

FC60U QUESTIONARIO UNICO - Dati relativi al personale e dati contabili

QUADRO T
Spese per il personale dell'ente

Riportare le spese del personale afferenti alle singole funzioni/servizi, indipendentemente da come sono state contabilizzate nel Rendiconto della gestione - Schema di bilancio 2019

		Servizi di gestione delle entrate tributarie e servizi fiscali (A)	Servizi di ufficio tecnico, urbanistica, edilizia privata e catasto (B)	Servizi di anagrafe, stato civile, elettorale, leva e servizio statistico (C)	Altri servizi generali (D)	Funzioni di polizia locale (E)	Funzioni di istruzione pubblica (F)
T01	Retribuzioni lorde al personale dipendente non dirigente al netto delle competenze di anni precedenti	,00	,00	,00	,00	,00	,00
T02	Retribuzioni lorde al personale dipendente dirigente al netto delle competenze di anni precedenti (incluse quelle relative all'incarico di direttore generale esterno)	,00	,00	,00	,00	,00	,00
T03	Spese per collaborazione coordinata e continuativa o altre forme di rapporto di lavoro flessibile	,00	,00	,00	,00	,00	,00
T04	Eventuali emolumenti corrisposti ai lavoratori socialmente utili e ai lavoratori di pubblica utilità	,00	,00	,00	,00	,00	,00
T05	Spese per personale comandato o distaccato presso altre amministrazioni (al lordo di eventuali rimborsi ricevuti)	,00	,00	,00	,00	,00	,00
T06	Spese e rimborsi versati per personale in comando o in distacco presso l'ente	,00	,00	,00	,00	,00	,00
T07	Spese sostenute dall'ente per il personale in convenzione (ai sensi degli artt. 13 e 14 del CCNL 22/01/04) (al lordo di eventuali rimborsi ricevuti)	,00	,00	,00	,00	,00	,00
T08	Oneri riflessi a carico del datore di lavoro per contributi obbligatori e IRAP	,00	,00	,00	,00	,00	,00
T09	Oneri per il nucleo familiare, buoni pasto e spese per equo indennizzo	,00	,00	,00	,00	,00	,00
T10	Eventuali spese di competenza di anni precedenti (retribuzioni personale dirigente, non dirigente, trattamento accessorio, rinnovi contrattuali, ecc.)	,00	,00	,00	,00	,00	,00
T11	Altre spese di personale	,00	,00	,00	,00	,00	,00

(segue)

PROGETTO FABBISOGNI STANDARD sose
in collaborazione con IFEL Fondazione ANCI

FC60U QUESTIONARIO UNICO - Dati relativi al personale e dati contabili

QUADRO T
Spese per il personale dell'ente

	Entrate contabilizzate tra le spese con segno negativo (compensazioni) (leggere le istruzioni)	Servizi di gestione delle entrate tributarie e servizi fiscali (A)	Servizi di ufficio tecnico, urbanistica, edilizia privata e catasto (B)	Servizi di anagrafe, stato civile, elettorale, leva e servizio statistico (C)	Altri servizi generali (D)	Funzioni di polizia locale (E)	Funzioni di istruzione pubblica (F)
T12	Rimborsi ricevuti per personale comandato o distaccato presso altre amministrazioni [riferiti alle spese esposte in T05]	,00	,00	,00	,00	,00	,00
T13	Rimborsi ricevuti per personale in convenzione (ai sensi degli artt. 13 e 14 del CCNL 22/01/04) presso altre amministrazioni [riferiti alle spese esposte in T07]	,00	,00	,00	,00	,00	,00
T14	Trattamento accessorio impegnato nell'esercizio successivo, ma di competenza del 2019	,00	,00	,00	,00	,00	,00
T15	- di cui competenze accessorie personale non dirigente (non in comando, distacco o convenzione)	,00	,00	,00	,00	,00	,00
T16	- di cui competenze accessorie personale dirigente (non in comando, distacco o convenzione)	,00	,00	,00	,00	,00	,00
T17	**TOTALE competenze 2019 (T01+T02+T03+T04+T05+T06+T07+T08+T09+T11-T12-T13+T14)**	,00	,00	,00	,00	,00	,00
	Entrate [contabilizzate nell'allegato d) Entrate per categorie del Rendiconto della gestione - Schema di bilancio 2019] (leggere le istruzioni)						
T18	Entrate per rimborsi ricevuti per il personale in convenzione (ai sensi degli artt. 13 e 14 del CCNL 22/01/04)	,00	,00	,00	,00	,00	,00
T19	Entrate per rimborsi ricevuti per personale comandato o distaccato presso altre amministrazioni	,00	,00	,00	,00	,00	,00
T20	Entrate per rimborsi ricevuti per emolumenti corrisposti dall'ente ai lavoratori socialmente utili e ai lavoratori di pubblica utilità	,00	,00	,00	,00	,00	,00
T21	**Costo medio del lavoro per addetto**	,00	,00	,00	,00	,00	,00

(segue)

PROGETTO FABBISOGNI STANDARD sose
in collaborazione con IFEL Fondazione ANCI

FC60U QUESTIONARIO UNICO - Dati relativi al personale e dati contabili

QUADRO T
Spese per il personale dell'ente

Riportare le spese del personale afferenti alle singole funzioni/servizi, indipendentemente da come sono state contabilizzate nel Rendiconto della gestione - Schema di bilancio 2019

		Asili nido (al netto dei servizi per l'infanzia e per i minori) (G)	Altri servizi nel settore sociale (inclusi i servizi per l'infanzia e per i minori) (H)	Trasporto pubblico locale e servizi connessi (I)	Servizi di viabilità circolazione stradale e illuminazione pubblica (L)	Servizio smaltimento rifiuti (M)	Gestione del territorio, servizio di protezione civile, parchi e servizi per la tutela ambientale (N)
T01	Retribuzioni lorde al personale dipendente non dirigente al netto delle competenze di anni precedenti	,00	,00	,00	,00	,00	,00
T02	Retribuzioni lorde al personale dipendente dirigente al netto delle competenze di anni precedenti (incluse quelle relative all'incarico di direttore generale esterno)	,00	,00	,00	,00	,00	,00
T03	Spese per collaborazione coordinata e continuativa o altre forme di rapporto di lavoro flessibile	,00	,00	,00	,00	,00	,00
T04	Eventuali emolumenti corrisposti ai lavoratori socialmente utili e ai lavoratori di pubblica utilità	,00	,00	,00	,00	,00	,00
T05	Spese per personale comandato o distaccato presso altre amministrazioni (al lordo di eventuali rimborsi ricevuti)	,00	,00	,00	,00	,00	,00
T06	Spese e rimborsi versati per personale in comando o in distacco presso l'ente	,00	,00	,00	,00	,00	,00
T07	Spese sostenute dall'ente per il personale in convenzione (ai sensi degli artt. 13 e 14 del CCNL 22/01/04) (al lordo di eventuali rimborsi ricevuti)	,00	,00	,00	,00	,00	,00
T08	Oneri riflessi a carico del datore di lavoro per contributi obbligatori e IRAP	,00	,00	,00	,00	,00	,00
T09	Oneri per il nucleo familiare, buoni pasto e spese per equo indennizzo	,00	,00	,00	,00	,00	,00
T10	Eventuali spese di competenza di anni precedenti (retribuzioni personale dirigente, non dirigente, trattamento accessorio, rinnovi contrattuali, ecc.)	,00	,00	,00	,00	,00	,00
T11	Altre spese di personale	,00	,00	,00	,00	,00	,00

(segue)

PROGETTO FABBISOGNI STANDARD sose in collaborazione con IFEL Fondazione ANCI

FC60U QUESTIONARIO UNICO - Dati relativi al personale e dati contabili

QUADRO T
Spese per il personale dell'ente

	Entrate contabilizzate tra le spese con segno negativo (compensazioni) (leggere le istruzioni)	Asili nido (al netto dei servizi per l'infanzia e per i minori) (G)	Altri servizi nel settore sociale (inclusi i servizi per l'infanzia e per i minori) (H)	Trasporto pubblico locale e servizi connessi (I)	Servizi di viabilità circolazione stradale e illuminazione pubblica (L)	Servizio smaltimento rifiuti (M)	Gestione del territorio, servizio di protezione civile, parchi e servizi per la tutela ambientale (N)
T12	Rimborsi ricevuti per personale comandato o distaccato presso altre amministrazioni [riferiti alle spese esposte in T05]	,00	,00	,00	,00	,00	,00
T13	Rimborsi ricevuti per personale in convenzione (ai sensi degli artt. 13 e 14 del CCNL 22/01/04) presso altre amministrazioni [riferiti alle spese esposte in T07]	,00	,00	,00	,00	,00	,00
T14	Trattamento accessorio impegnato nell'esercizio successivo, ma di competenza del 2019	,00	,00	,00	,00	,00	,00
T15	- di cui competenze accessorie personale non dirigente (non in comando, distacco o convenzione)	,00	,00	,00	,00	,00	,00
T16	- di cui competenze accessorie personale dirigente (non in comando, distacco o convenzione)	,00	,00	,00	,00	,00	,00
T17	**TOTALE competenze 2019 (T01+T02+T03+T04+T05+T06+T07+T08+T09+T11-T12-T13+T14)**	,00	,00	,00	,00	,00	,00
	Entrate [contabilizzate nell'allegato d) Entrate per categorie del Rendiconto della gestione - Schema di bilancio 2019] (leggere le istruzioni)						
T18	Entrate per rimborsi ricevuti per il personale in convenzione (ai sensi degli artt. 13 e 14 del CCNL 22/01/04)	,00	,00	,00	,00	,00	,00
T19	Entrate per rimborsi ricevuti per personale comandato o distaccato presso altre amministrazioni	,00	,00	,00	,00	,00	,00
T20	Entrate per rimborsi ricevuti per emolumenti corrisposti dall'ente ai lavoratori socialmente utili e ai lavoratori di pubblica utilità	,00	,00	,00	,00	,00	,00
T21	**Costo medio del lavoro per addetto**	,00	,00	,00	,00	,00	,00

(segue)

PROGETTO FABBISOGNI STANDARD sose in collaborazione con IFEL Fondazione ANCI

FC60U QUESTIONARIO UNICO - Dati relativi al personale e dati contabili

QUADRO T
Spese per il personale dell'ente

Riportare le spese del personale afferenti alle singole funzioni/servizi, indipendentemente da come sono state contabilizzate nel Rendiconto della gestione - Schema di bilancio 2019

		Altre funzioni (comprensive dell'edilizia residenziale pubblica e locale, pani di edilizia e servizio idrico integrato) (O)	TOTALE (P)
T01	Retribuzioni lorde al personale dipendente non dirigente al netto delle competenze di anni precedenti	,00	,00
T02	Retribuzioni lorde al personale dipendente dirigente al netto delle competenze di anni precedenti (incluse quelle relative all'incarico di direttore generale esterno)	,00	,00
T03	Spese per collaborazione coordinata e continuativa o altre forme di rapporto di lavoro flessibile	,00	,00
T04	Eventuali emolumenti corrisposti ai lavoratori socialmente utili e ai lavoratori di pubblica utilità	,00	,00
T05	Spese per personale comandato o distaccato presso altre amministrazioni (al lordo di eventuali rimborsi ricevuti)	,00	,00
T06	Spese e rimborsi versati per personale in comando o in distacco presso l'ente	,00	,00
T07	Spese sostenute dall'ente per il personale in convenzione (ai sensi degli artt. 13 e 14 del CCNL 22/01/04) (al lordo di eventuali rimborsi ricevuti)	,00	,00
T08	Oneri riflessi a carico del datore di lavoro per contributi obbligatori e IRAP	,00	,00
T09	Oneri per il nucleo familiare, buoni pasto e spese per equo indennizzo	,00	,00
T10	Eventuali spese di competenza di anni precedenti (retribuzioni personale dirigente, non dirigente, trattamento accessorio, rinnovi contrattuali, ecc.)	,00	,00
T11	Altre spese di personale	,00	,00

(segue)

PROGETTO FABBISOGNI STANDARD sose
in collaborazione con IFEL Fondazione ANCI

FC60U QUESTIONARIO UNICO - Dati relativi al personale e dati contabili

QUADRO T
Spese per il personale dell'ente

	Entrate contabilizzate tra le spese con segno negativo (compensazioni) (leggere le istruzioni)	Altre funzioni (comprensive dell'edilizia residenziale pubblica e locale, pani di edilizia e servizio idrico integrato) (O)	TOTALE (P)
T12	Rimborsi ricevuti per personale comandato o distaccato presso altre amministrazioni [riferiti alle spese esposte in T05]	,00	,00
T13	Rimborsi ricevuti per personale in convenzione (ai sensi degli artt. 13 e 14 del CCNL 22/01/04) presso altre amministrazioni [riferiti alle spese esposte in T07]	,00	,00
T14	Trattamento accessorio impegnato nell'esercizio successivo, ma di competenza del 2019	,00	,00
T15	- di cui competenze accessorie personale non dirigente (non in comando, distacco o convenzione)	,00	,00
T16	- di cui competenze accessorie personale dirigente (non in comando, distacco o convenzione)	,00	,00
T17	**TOTALE competenze 2019 (T01+T02+T03+T04+T05+T06+T07+T08+T09+T11-T12-T13+T14)**	,00	,00
	Entrate [contabilizzate nell'allegato d) Entrate per categorie del Rendiconto della gestione - Schema di bilancio 2019] (leggere le istruzioni)		
T18	Entrate per rimborsi ricevuti per il personale in convenzione (ai sensi degli artt. 13 e 14 del CCNL 22/01/04)	,00	,00
T19	Entrate per rimborsi ricevuti per personale comandato o distaccato presso altre amministrazioni	,00	,00
T20	Entrate per rimborsi ricevuti per emolumenti corrisposti dall'ente ai lavoratori socialmente utili e ai lavoratori di pubblica utilità	,00	,00
T21	**Costo medio del lavoro per addetto**	,00	,00
T22	**Annotazioni**		

(segue)

PROGETTO FABBISOGNI STANDARD sose
in collaborazione con iFEL Fondazione ANCI

FC60U QUESTIONARIO UNICO - Dati relativi al personale e dati contabili

QUADRO S
Spese correnti desumibili dal Rendiconto della gestione - Schema di bilancio 2019

Spese da macroaggregati 2, 7, 8, 9 e 10 a esclusione di quelle già riportate nel quadro T

Riportare le spese afferenti alle singole funzioni/servizi, indipendentemente da come sono state contabilizzate nel nell'Allegato e) del Rendiconto della gestione - Schema di bilancio 2019, nelle righe S01 a S15 senza duplicazioni

		Servizi di gestione delle entrate tributarie e servizi fiscali (A)	Servizi di ufficio tecnico, urbanistica, edilizia privata e catasto (B)	Servizi di anagrafe, stato civile, elettorale, leva e servizio statistico (C)	Altri servizi generali (D)	Funzioni di polizia locale (E)	Funzioni di istruzione pubblica (F)
S01	Imposte e tasse a carico dell'ente (macroaggregato 2) - a eccezione di quelle indicate nel quadro T	,00	,00	,00	,00	,00	,00
S02	Interessi passivi (macroaggregato 7)	,00	,00	,00	,00	,00	,00
S03	- di cui interessi passivi sostenuti per finanziamenti per l'acquisto e la manutenzione di mezzi strumentali, infrastrutture tecnologiche e fabbricati	,00	,00	,00	,00	,00	,00
S04	Altre spese per redditi da capitale (macroaggregato 8)	,00	,00	,00	,00	,00	,00
S05	Rimborsi e poste correttive delle entrate (macroaggregato 9) - a eccezione dei rimborsi per spese di personale indicati nel quadro T	,00	,00	,00	,00	,00	,00
S06	Altre spese correnti (macroaggregato 10)	,00	,00	,00	,00	,00	,00
S07	- di cui premi di assicurazione	,00	,00	,00	,00	,00	,00
	Spese correnti per servizi gestiti in forma diretta o in economia da macroaggregati 3 e 4 a esclusione di quelle già riportate nel quadro T						
S08	Spese di supporto all'attività (utenze e canoni, servizi informatici, spese postali, pulizie, vigilanza, materiali di consumo, manutenzione, noleggio o leasing dei mezzi strumentali, manutenzione o locazione dei fabbricati ecc.) (a eccezione di quelle indicate nel quadro T)	,00	,00	,00	,00	,00	,00
S09	Spese per incarichi professionali e consulenza (a eccezione di quelle indicate nel quadro T)	,00	,00	,00	,00	,00	,00
	Spese correnti per servizi gestiti in forma non diretta da macroaggregati 3 e 4						
S10	Spese per la partecipazione in forme di gestione asssociata (ex art. 30 e seguenti del TUEL)	,00	,00	,00	,00	,00	,00
S11	Spese per servizi affidati direttamente o mediante gara a soggetti esterni all'ente e da esso non partecipati	,00	,00	,00	,00	,00	,00
S12	Spese per servizi affidati direttamente o mediante gara a soggetti esterni partecipati dall'ente	,00	,00	,00	,00	,00	,00
	Eventuali altre spese correnti per eventi eccezionali, se contabilizzate ai macroaggregati 3 e 4						
S13	Spese per calamità naturali (missione 11 "interventi a seguito di calamità naturali") e debiti fuori bilancio, al netto delle spese per il ripiano di perdite o per l'aumento di capitale in partecipazioni (solo se contabilizzate nel quadro 10 nei macroaggregati da 3 a 4)	,00	,00	,00	,00	,00	,00
	Altre spese da macroaggregati 3 e 4						
S14	Altre Spese desumibili dai macroaggregati da 3 a 4 (a eccezione di quelle indicate nel quadro T)	,00	,00	,00	,00	,00	,00
S15	Spese compensate con minori entrate nel Rendiconto della gestione - Schema di bilancio 2019 (vedere le istruzioni per la corretta compilazione)	,00	,00	,00	,00	,00	,00
S16	**TOTALE (S01+S02+S04+S05+S06+S08+S09+S10+S11+S12+S13+S14-S15)**	,00	,00	,00	,00	,00	,00

(segue)

PROGETTO FABBISOGNI STANDARD sose in collaborazione con iFEL Fondazione ANCI

FC60U QUESTIONARIO UNICO - Dati relativi al personale e dati contabili

QUADRO S
Spese correnti desumibili dal Rendiconto della gestione - Schema di bilancio 2019

Spese specifiche di alcuni servizi incluse nel TOTALE S16

S17	Spese per la pubblica illuminazione	
S18	- di cui spese per consumo di energia elettrica	
		Funzioni di istruzione pubblica (F)
S19	Manutenzione ordinaria o locazione degli edifici scolastici	,00
S20	Manutenzione ordinaria delle strade	
S21	Spese per contributi indistinti alle scuole	,00
S22	Trasferimenti per pagamento di rette e/o per attivazione di servizi	
S23	Trasferimenti per sostegno al reddito	
S24	Spese per canili pubblici	

		Servizi di gestione delle entrate tributarie e servizi fiscali (A)	Servizi di ufficio tecnico, urbanistica, edilizia privata e catasto (B)	Servizi di anagrafe, stato civile, elettorale, leva e servizio statistico (C)	Altri servizi generali (D)	Funzioni di polizia locale (E)	Funzioni di istruzione pubblica (F)
S25	Spese per assicurazioni dei mezzi di servizio	,00	,00	,00	,00	,00	,00
S26	Spese per carburante dei mezzi di servizio	,00	,00	,00	,00	,00	,00
S27	Spese per servizi informatici e di telecomunicazioni e per materiale informatico	,00	,00	,00	,00	,00	,00

(segue)

PROGETTO FABBISOGNI STANDARD sose in collaborazione con iFEL Fondazione ANCI

FC60U QUESTIONARIO UNICO - Dati relativi al personale e dati contabili

QUADRO S
Spese correnti desumibili dal Rendiconto della gestione - Schema di bilancio 2019

	Spese da macroaggregati 2, 7, 8, 9 e 10 a esclusione di quelle già riportate nel quadro T	Riportare le spese afferenti alle singole funzioni/servizi, indipendentemente da come sono state contabilizzate nel nell'Allegato e) del Rendiconto della gestione - Schema di bilancio 2019, nelle righe S01 a S15 senza duplicazioni					
		Asili nido (al netto dei servizi per l'infanzia e per i minori) (G)	Altri servizi nel settore sociale (inclusi i servizi per l'infanzia e per i minori) (H)	Trasporto pubblico locale e servizi connessi (I)	Servizi di viabilità, circolazione stradale e illuminazione pubblica (L)	Servizio smaltimento rifiuti (M)	Gestione del territorio, servizio di protezione civile, parchi e servizi per la tutela ambientale (N)
S01	Imposte e tasse a carico dell'ente (macroaggregato 2) - a eccezione di quelle indicate nel quadro T	,00	,00	,00	,00	,00	,00
S02	Interessi passivi (macroaggregato 7)	,00	,00	,00	,00	,00	,00
S03	- di cui interessi passivi sostenuti per finanziamenti per l'acquisto e la manutenzione di mezzi strumentali, infrastrutture tecnologiche e fabbricati	,00	,00	,00	,00	,00	,00
S04	Altre spese per redditi da capitale (macroaggregato 8)	,00	,00	,00	,00	,00	,00
S05	Rimborsi e poste correttive delle entrate (macroaggregato 9) - a eccezione dei rimborsi per spese di personale indicati nel quadro T	,00	,00	,00	,00	,00	,00
S06	Altre spese correnti (macroaggregato 10)	,00	,00	,00	,00	,00	,00
S07	- di cui premi di assicurazione	,00	,00	,00	,00	,00	,00
	Spese correnti per servizi gestiti in forma diretta o in economia da macroaggregati 3 e 4 a esclusione di quelle già riportate nel quadro T						
S08	Spese di supporto all'attività (utenze e canoni, servizi informatici, spese postali, pulizie, vigilanza, materiali di consumo, manutenzione, noleggio o leasing dei mezzi strumentali, manutenzione o locazione dei fabbricati ecc.) (a eccezione di quelle indicate nel quadro T)	,00	,00	,00	,00	,00	,00
S09	Spese per incarichi professionali e consulenza (a eccezione di quelle indicate nel quadro T)	,00	,00	,00	,00	,00	,00
	Spese correnti per servizi gestiti in forma non diretta da macroaggregati 3 e 4						
S10	Spese per la partecipazione in forme di gestione asssociata (ex art. 30 e seguenti del TUEL)	,00	,00	,00	,00	,00	,00
S11	Spese per servizi affidati direttamente o mediante gara a soggetti esterni all'ente e da esso non partecipati	,00	,00	,00	,00	,00	,00
S12	Spese per servizi affidati direttamente o mediante gara a soggetti esterni partecipati dall'ente	,00	,00	,00	,00	,00	,00
	Eventuali altre spese correnti per eventi eccezionali, se contabilizzate ai macroaggregati 3 e 4						
S13	Spese per calamità naturali (missione 11 "interventi a seguito di calamità naturali") e debiti fuori bilancio, al netto delle spese per il ripiano di perdite o per l'aumento di capitale in partecipazioni (solo se contabilizzate nel quadro 10 nei macroaggregati da 3 a 4)	,00	,00	,00	,00	,00	,00
	Altre spese da macroaggregati 3 e 4						
S14	Altre Spese desumibili dai macroaggregati da 3 a 4 (a eccezione di quelle indicate nel quadro T)	,00	,00	,00	,00	,00	,00
S15	Spese compensate con minori entrate nel Rendiconto della gestione - Schema di bilancio 2019 (vedere le istruzioni per la corretta compilazione)	,00	,00	,00	,00	,00	,00
S16	**TOTALE (S01+S02+S04+S05+S06+S08+S09+S10+S11+S12+S13+S14-S15)**	,00	,00	,00	,00	,00	,00

(segue)

PROGETTO FABBISOGNI STANDARD sose
in collaborazione con iFEL Fondazione ANCI

FC60U QUESTIONARIO UNICO - Dati relativi al personale e dati contabili

QUADRO S
Spese correnti desumibili dal Rendiconto della gestione - Schema di bilancio 2019

	Spese specifiche di alcuni servizi incluse nel TOTALE S16	Asili nido (al netto dei servizi per l'infanzia e per i minori) (G)	Altri servizi nel settore sociale (inclusi i servizi per l'infanzia e per i minori) (H)	Trasporto pubblico locale e servizi connessi (I)	Servizi di viabilità, circolazione stradale e illuminazione pubblica (L)	Servizio smaltimento rifiuti (M)	Gestione del territorio, servizio di protezione civile, parchi e servizi per la tutela ambientale (N)
S17	Spese per la pubblica illuminazione				,00		
S18	- di cui spese per consumo di energia elettrica				,00		
S19	Manutenzione ordinaria o locazione degli edifici scolastici	,00					
S20	Manutenzione ordinaria delle strade				,00		
S21	Spese per contributi indistinti alle scuole	,00					
S22	Trasferimenti per pagamento di rette e/o per attivazione di servizi	,00	,00				
S23	Trasferimenti per sostegno al reddito		,00				
S24	Spese per canili pubblici						,00
S25	Spese per assicurazioni dei mezzi di servizio		,00		,00		,00
S26	Spese per carburante dei mezzi di servizio		,00		,00		,00
S27	Spese per servizi informatici e di telecomunicazioni e per materiale informatico		,00	,00	,00		,00

(segue)

PROGETTO FABBISOGNI STANDARD sose
in collaborazione con IFEL Fondazione ANCI

FC60U QUESTIONARIO UNICO - Dati relativi al personale e dati contabili

QUADRO S
Spese correnti desumibili dal Rendiconto della gestione - Schema di bilancio 2019

	Spese da macroaggregati 2, 7, 8, 9 e 10 a esclusione di quelle già riportate nel quadro T	Riportare le spese afferenti alle singole funzioni/servizi, indipendentemente da come sono state contabilizzate nel nell'Allegato e) del Rendiconto della gestione - Schema di bilancio 2019, nelle righe S01 a S15 senza duplicazioni	
		Altre funzioni (comprensive dell'edelizia residenziale pubblica e locale, piani di edilizia e servizio idrico integrato) (O)	TOTALE (P)
S01	Imposte e tasse a carico dell'ente (macroaggregato 2 - a eccezione di quelle indicate nel quadro T)	,00	,00
S02	Interessi passivi (macroaggregato 7)	,00	,00
S03	- di cui interessi passivi sostenuti per finanziamenti per l'acquisto e la manutenzione di mezzi strumentali, infrastrutture tecnologiche e fabbricati	,00	,00
S04	Altre spese per redditi da capitale (macroaggregato 8)	,00	,00
S05	Rimborsi e poste correttive delle entrate (macroaggregato 9 - a eccezione dei rimborsi per spese di personale indicati nel quadro T)	,00	,00
S06	Altre spese correnti (macroaggregato 10)	,00	,00
S07	- di cui premi di assicurazione	,00	,00
	Spese correnti per servizi gestiti in forma diretta o in economia da macroaggregati 3 e 4 a esclusione di quelle già riportate nel quadro T		
S08	Spese di supporto all'attività (utenze e canoni, servizi informatici, spese postali, pulizie, vigilanza, materiali di consumo, manutenzione, noleggio o leasing dei mezzi strumentali, manutenzione o locazione dei fabbricati ecc.) (a eccezione di quelle indicate nel quadro T)	,00	,00
S09	Spese per incarichi professionali e consulenza (a eccezione di quelle indicate nel quadro T)	,00	,00
	Spese correnti per servizi gestiti in forma non diretta da macroaggregati 3 e 4		
S10	Spese per la partecipazione in forme di gestione asssociata (ex art. 30 e seguenti del TUEL)	,00	,00
S11	Spese per servizi affidati direttamente o mediante gara a soggetti esterni all'ente e da esso non partecipati	,00	,00
S12	Spese per servizi affidati direttamente o mediante gara a soggetti esterni partecipati dall'ente	,00	,00
	Eventuali altre spese correnti per eventi eccezionali, se contabilizzate ai macroaggregati 3 e 4		
S13	Spese per calamità naturali (missione 11 "interventi a seguito di calamità naturali") e debiti fuori bilancio, al netto delle spese per il ripiano di perdite o per l'aumento di capitale in partecipazioni (solo se contabilizzate nel quadro 10 nei macroaggregati da 3 a 4)	,00	,00
	Altre spese da macroaggregati 3 e 4		
S14	Altre Spese desumibili dai macroaggregati da 3 a 4 (a eccezione di quelle indicate nel quadro T)	,00	,00
S15	Spese compensate con minori entrate nel Rendiconto della gestione - Schema di bilancio 2019 (vedere le istruzioni per la corretta compilazione)	,00	,00
S16	**TOTALE (S01+S02+S04+S05+S06+S08+S09+S10+S11+S12+S13+S14-S15)**	,00	,00

(segue)

PROGETTO FABBISOGNI STANDARD sose
in collaborazione con iFEL Fondazione ANCI

FC60U QUESTIONARIO UNICO - Dati relativi al personale e dati contabili

QUADRO S
Spese correnti desumibili dal Rendiconto della gestione - Schema di bilancio 2019

Spese specifiche di alcuni servizi incluse nel TOTALE S16

		TOTALE (P)
S17	Spese per la pubblica illuminazione	,00
S18	- di cui spese per consumo di energia elettrica	,00
S19	Manutenzione ordinaria o locazione degli edifici scolastici	,00
S20	Manutenzione ordinaria delle strade	,00
S21	Spese per contributi indistinti alle scuole	,00
S22	Trasferimenti per pagamento di rette e/o per attivazione di servizi	,00
S23	Trasferimenti per sostegno al reddito	,00
S24	Spese per canili pubblici	,00
S25	Spese per assicurazioni dei mezzi di servizio	,00
S26	Spese per carburante dei mezzi di servizio	,00
S27	Spese per servizi informatici e di telecomunicazioni e per materiale informatico	,00
S28	**Annotazioni**	

PROGETTO FABBISOGNI STANDARD sose in collaborazione con IFEL Fondazione ANCI

FC60U QUESTIONARIO UNICO - Dati relativi al personale e dati contabili

QUADRO X Entrate e integrazioni contabili

	Entrate specifiche per la copertura di funzioni delegate, necessarie alla determinazione del costo pieno del servizio	**Attribuire le voci di entrata alle singole funzioni/servizi, in base all'effettiva destinazione**					
X01	Entrate da regioni						
X02	Entrate da province						
X03	Entrate da SSN o da ASL						
X04	Entrate da agenzie per la mobilità						
		Servizi di gestione delle entrate tributarie e servizi fiscali (A)	Servizi di ufficio tecnico, urbanistica, edilizia privata e catasto (B)	Servizi di anagrafe, stato civile, elettorale, leva e servizio statistico (C)	Altri servizi generali (D)	Funzioni di polizia locale (E)	Funzioni di istruzione pubblica (F)
X05	Entrate da utenza riportate nell'allegato d) Entrate per categorie del Rendiconto della gestione - Schema di bilancio 2019 (per il trasporto pubblico locale indicare i ricavi da biglietti)	,00	,00	,00	,00	,00	,00
X06	Entrate da contributi ambientali CONAI						
X07	Entrate connesse al servizio elettorale o per operazioni censuarie			,00			
X08	- di cui contabilizzate al titolo 9 delle Entrate			,00			
	Rettifiche relative a forme di gestione associata [da riportarsi nelle singole funzioni in base all'effettiva destinazione]						
		Servizi di gestione delle entrate tributarie e servizi fiscali (A)	Servizi di ufficio tecnico, urbanistica, edilizia privata e catasto (B)	Servizi di anagrafe, stato civile, elettorale, leva e servizio statistico (C)	Altri servizi generali (D)	Funzioni di polizia locale (E)	Funzioni di istruzione pubblica (F)
X09	Entrate relative ai servizi erogati a favore di altri enti e altre forme di gestione associata	,00	,00	,00	,00	,00	,00
	Rettifiche relative a servizi resi a non residenti o in forma non associata [da riportarsi nelle singole funzioni in base all'effettiva destinazione]						
X10	Entrate relative ai servizi erogati a favore di altri	,00	,00	,00	,00	,00	,00
X11	- di cui derivanti da contributi degli Enti locali	,00	,00	,00	,00	,00	,00
	Integrazione alle voci di bilancio non rilevate dal Rendiconto della gestione - Schema di bilancio 2019 [da riportarsi nelle singole funzioni in base all'effettiva destinazione]						
X12	Entrate relative ai servizi forniti da altri soggetti e NON riportate nell'allegato d) Entrate per categorie del Rendiconto della gestione - Schema di bilancio 2019 (per il trasporto pubblico locale indicare i ricavi da biglietti)	,00	,00	,00	,00	,00	,00

(segue)

PROGETTO FABBISOGNI STANDARD sose in collaborazione con iFEL Fondazione ANCI

FC60U QUESTIONARIO UNICO - Dati relativi al personale e dati contabili

QUADRO X
Entrate e integrazioni contabili

Entrate specifiche per la copertura di funzioni delegate, necessarie alla determinazione del costo pieno del servizio

Attribuire le voci di entrata alle singole funzioni/servizi, in base all'effettiva destinazione

		Altri servizi nel settore sociale (inclusi i servizi per l'infanzia e per i minori) (H)	Trasporto pubblico locale e servizi connessi (I)
X01	Entrate da regioni	,00	,00
X02	Entrate da province	,00	,00
X03	Entrate da SSN o da ASL	,00	
X04	Entrate da agenzie per la mobilità		,00

		Asili nido (al netto dei servizi per l'infanzia e per i minori) (G)	Altri servizi nel settore sociale (inclusi i servizi per l'infanzia e per i minori) (H)	Trasporto pubblico locale e servizi connessi (I)	Servizi di viabilità, circolazione stradale e illuminazione pubblica (L)	Servizio smaltimento rifiuti (M)	Gestione del territorio, servizio di protezione civile, parchi e servizi per la tutela ambietale (N)
X05	Entrate da utenza riportate nell'allegato d) Entrate per categorie del Rendiconto della gestione - Schema di bilancio 2019 (per il trasporto pubblico locale indicare i ricavi da biglietti)	,00	,00	,00	,00	,00	,00
X06	Entrate da contributi ambientali CONAI					,00	
X07	Entrate connesse al servizio elettorale o per operazioni censuarie						
X08	- di cui contabilizzate al titolo 9 delle Entrate						

Rettifiche relative a forme di gestione associata [da riportarsi nelle singole funzioni in base all'effettiva destinazione]

		Asili nido (al netto dei servizi per l'infanzia e per i minori) (G)	Altri servizi nel settore sociale (inclusi i servizi per l'infanzia e per i minori) (H)	Trasporto pubblico locale e servizi connessi (I)	Servizi di viabilità, circolazione stradale e illuminazione pubblica (L)	Servizio smaltimento rifiuti (M)	Gestione del territorio, servizio di protezione civile, parchi e servizi per la tutela ambietale (N)
X09	Entrate relative ai servizi erogati a favore di altri enti e altre forme di gestione associata	,00	,00	,00	,00	,00	,00

Rettifiche relative a servizi resi a non residenti o in forma non associata [da riportarsi nelle singole funzioni in base all'effettiva destinazione]

X10	Entrate relative ai servizi erogati a favore di altri	,00	,00	,00	,00	,00	,00
X11	- di cui derivanti da contributi degli Enti locali	,00	,00	,00	,00	,00	,00

Integrazione alle voci di bilancio non rilevate dal Rendiconto della gestione - Schema di bilancio 2019 [da riportarsi nelle singole funzioni in base all'effettiva destinazione]

X12	Entrate relative ai servizi forniti da altri soggetti e NON riportate nell'allegato d) Entrate per categorie del Rendiconto della gestione - Schema di bilancio 2019 (per il trasporto pubblico locale indicare i ricavi da biglietti)	,00	,00	,00	,00	,00	,00

(segue)

PROGETTO FABBISOGNI STANDARD sose in collaborazione con iFEL Fondazione ANCI

FC60U QUESTIONARIO UNICO - Dati relativi al personale e dati contabili

QUADRO X
Entrate e integrazioni contabili

	Entrate specifiche per la copertura di funzioni delegate, necessarie alla determinazione del costo pieno del servizio	TOTALE (P)	Attribuire le voci di entrata alle singole funzioni/servizi, in base all'effettiva destinazione
X01	Entrate da regioni	,00	
X02	Entrate da province	,00	
X03	Entrate da SSN o da ASL	,00	
X04	Entrate da agenzie per la mobilità	,00	
X05	Entrate da utenza riportate nell'allegato d) Entrate per categorie del Rendiconto della gestione - Schema di bilancio 2019 (per il trasporto pubblico locale indicare i ricavi da biglietti)	,00	
X06	Entrate da contributi ambientali CONAI	,00	
X07	Entrate connesse al servizio elettorale o per operazioni censuarie	,00	
X08	- di cui contabilizzate al titolo 9 delle Entrate	,00	
	Rettifiche relative a forme di gestione associata [da riportarsi nelle singole funzioni in base all'effettiva destinazione]		
X09	Entrate relative ai servizi erogati a favore di altri enti e altre forme di gestione associata	,00	
	Rettifiche relative a servizi resi a non residenti o in forma non associata [da riportarsi nelle singole funzioni in base all'effettiva destinazione]		
X10	Entrate relative ai servizi erogati a favore di altri	,00	
X11	- di cui derivanti da contributi degli Enti locali	,00	
	Integrazione alle voci di bilancio non rilevate dal Rendiconto della gestione - Schema di bilancio 2019 [da riportarsi nelle singole funzioni in base all'effettiva destinazione]		
X12	Entrate relative ai servizi forniti da altri soggetti e NON riportate nell'allegato d) Entrate per categorie del Rendiconto della gestione - Schema di bilancio 2019 (per il trasporto pubblico locale indicare i ricavi da biglietti)	,00	

(segue)

PROGETTO FABBISOGNI STANDARD sose
in collaborazione con iFEL Fondazione ANCI

FC60U QUESTIONARIO UNICO - Dati relativi al personale e dati contabili

QUADRO X
Entrate e integrazioni contabili

Informazioni integrative inerenti valori già dichiarati, ma per i quali si necessita di un dettaglio ulteriore

Elenco degli Enti Locali a favore dei quali si erogano i servizi e le relative entrate

X13	Servizio di Asili nido (al netto dei servizi per l'infanzia e per i minori): indicare l'elenco degli Enti Locali a favore dei quali si erogano i servizi e l'importo delle entrate da essi ricevute	

Integrazioni contabili

			Barrare la casella se la spesa indicata nella prima colonna è comprensiva di IVA
X14	Spesa complessiva per il servizio smaltimento rifiuti prevista dal piano economico finanziario del servizio di gestione dei rifiuti	,00	Barrare la casella
X15	Crediti non più esigibili, indicati nei costi comuni diversi (CCD) previsti dal piano economico finanziario del servizio di gestione dei rifiuti	,00	
X16	Spese per il servizio necroscopico e cimiteriale [dettaglio di quanto già indicato nei quadri S e T alla colonna (H)]	,00	
X17	Spese per il servizio di Protezione Civile relative alla missione 11 "Sistema di protezione civile" [dettaglio di quanto già indicato nei quadri S e T alla colonna (N)]	,00	

Istruzione pubblica [dettaglio di quanto già indicato nei quadri S e T alla colonna (F)]

		Servizio gestito dal comune		Servizio gestito in forma associata	
		Spese per la gestione diretta	Spese per la gestione indiretta	Spese	di cui di pertinenza del solo comune capofila
X18	Scuola dell'infanzia	,00	,00	,00	,00
X19	- di cui refezione	,00	,00	,00	,00
X20	- di cui trasporto	,00	,00	,00	,00
X21	Altri ordini di scuola	,00	,00	,00	,00
X22	- di cui refezione	,00	,00	,00	,00
X23	- di cui trasporto	,00	,00	,00	,00
X24	**Annotazioni**				

PROGETTO FABBISOGNI STANDARD sose
in collaborazione con iFEL Fondazione ANCI

FC60U QUESTIONARIO UNICO - Dati relativi al personale e dati contabili

QUADRO Z Sintesi dei dati contabili		**Sintesi dei dati contabili**	
	Z01	Spesa corrente desumibile dalle informazioni inserite nel questionario unico FC60U (T17-T14+T10 +S16) colonna (P)	,00

Il valore della Spesa corrente deve corrispondere a quanto indicato nell'Allegato e) del Rendiconto della gestione - Schema di bilancio 2019 per il TOTALE MACROAGGREGATI

SOSE-U-Prot. n. 0000208 del 27-02-2023

E I COEFFICIENTI DI RIPARTO

Per ogni comune il nuovo coefficiente di riparto complessivo è stato ottenuto dalla media ponderata dei coefficienti di riparto aggiornati di ogni singolo servizio. La **Tabella E.1** riporta, nella terza e quarta colonna, i nuovi pesi utilizzati per la composizione del coefficiente di riparto complessivo dei FaS nella duplice versione con e senza il servizio di *Smaltimento rifiuti*.
I nuovi pesi corrispondono all'incidenza del fabbisogno standard totale di ogni servizio (ottenuto dal valore atteso totale aggiornato di ogni servizio) rispetto alla somma dei valori attesi. Tale meccanismo di calcolo non ha riguardato la funzione TPL (che già prevedeva nel calcolo del peso l'utilizzo della spesa storica dell'ultimo anno) e la funzione nel *Settore sociale al netto del servizio di Asilo nido* dove è stato preso come valore di riferimento la media della spesa storica del triennio 2017 – 2019. Si evidenzia che la modalità di calcolo della spesa storica delle funzioni TPL e del *Settore sociale* per il 2019 è la stessa del 2017 e pertanto si rimanda al paragrafo C.1 "*Nota per il calcolo della spesa storica del TPL e del Settore sociale*" della Nota FaS 2020.

Tabella E.1: Pesi per l'aggregazione dei coefficienti di riparto delle singole funzioni

Funzione	**Pesi Nota FaS 2021**	**Nuovi pesi comprensivi del servizio Rifiuti**	**Nuovi pesi senza il servizio Rifiuti**
Funzioni generali	0,205574418591	0,206831359727	0,279074445573
Polizia locale	0,069288785149	0,069013124522	0,093118371841
Istruzione pubblica	0,130308301159	0,130863471930	0,176572116158
Rifiuti	0,263689044373	0,258866718155	
TPL	0,028815160870	0,030968852598	0,041785807434
Viabilità e Territorio	0,118566453937	0,118410810283	0,159769926926
Sociale	0,143618497935	0,145217816592	0,195940217704
Asili nido	0,040139337986	0,039827846192	0,053739114364

Va evidenziato che, in linea con la metodologia descritta nella Nota FaS 2016, il FaS delle *Funzioni generali di amministrazione, di gestione e di controllo* è stato considerato al 70% ai sensi dell'art. 3, comma 1 del D.Lgs. 216/2010.
Il FaS relativo al servizio di TPL è stato considerato al 35,86%, percentuale corrispondente al rapporto tra la spesa storica del TPL aggiornata al 2019 e il FaS stimato al fine di considerare nella composizione del fabbisogno complessivo solo la spesa del TPL di competenza comunale.
Analogamente e considerando la modifica metodologica che comprende più annualità, il FaS relativo al *Settore sociale al netto del servizio di asilo nido* è stato, quindi, considerato all'88,40%, percentuale corrispondente al rapporto tra la spesa storica media del triennio 2017-2019 e il FaS stimato.
Nelle pagine che seguono sono riportati i nuovi coefficienti di riparto aggiornati per ogni funzione/servizio fondamentale e i coefficienti di riparto complessivi dei 6.565 comuni attivi alla data del 12 agosto 2022. Si ribadisce, infine, che i coefficienti di riparto esprimono il risultato del processo di aggiornamento metodologico delle funzioni di *Istruzione pubblica* e dell'aggiornamento a metodologia invariata con riferimento all'annualità 2019 delle altre funzioni e che per il loro calcolo sono state considerate le informazioni acquisite con il questionario FC60U sino alla data del 21 settembre 2022.

Codice catastale	Denominazione	Regione	Provincia	FUNZIONI GENERALI	POLIZIA LOCALE	ISTRUZIONE PUBBLICA	RIFIUTI	TPL	VIABILITÀ E TERRITORIO	SOCIALE	ASILI NIDO	COMPLESSIVO	COMPLESSIVO SENZA RIFIUTI
A235	ALTINO	Abruzzo	Chieti	0,000068476801	0,000029505265	0,000057528877	0,000041722368	0,000000000000	0,000070334808	0,000043628942	0,000011305365	0,000049642731	0,000052409195
A367	ARCHI	Abruzzo	Chieti	0,000049885078	0,000020804077	0,000038379405	0,000028597243	0,000000000000	0,000056173019	0,000032847637	0,000003680538	0,000035747032	0,000038244346
A398	ARI	Abruzzo	Chieti	0,000027367426	0,000012042470	0,000017618742	0,000015356331	0,000000000000	0,000028820081	0,000016384659	0,000033619856	0,000019903383	0,000021491600
A402	ARIELLI	Abruzzo	Chieti	0,000028442545	0,000010141771	0,000017366069	0,000018326720	0,000000000000	0,000028341122	0,000015201114	0,000002552500	0,000019264516	0,000019592074
A485	ATESSA	Abruzzo	Chieti	0,000215822746	0,000158652785	0,000195833241	0,000240403615	0,000108493467	0,000242653739	0,000168490575	0,000410478173	0,000216356988	0,000207957863
A956	BOMBA	Abruzzo	Chieti	0,000023752023	0,000009632277	0,000012230002	0,000010714321	0,000000000000	0,000031676118	0,000010428302	0,000001624825	0,000015281342	0,000016876533
B057	BORRELLO	Abruzzo	Chieti	0,000016904348	0,000003056990	0,000005670513	0,000005049928	0,000000000000	0,000018319471	0,000005055837	0,000000224462	0,000008669004	0,000009933093
B238	BUCCHIANICO	Abruzzo	Chieti	0,000095554525	0,000042177497	0,000100799311	0,000052474457	0,000000000000	0,000105702698	0,000075258115	0,000011945980	0,000073370255	0,000080668844
B620	CANOSA SANNITA	Abruzzo	Chieti	0,000030484661	0,000015103559	0,000022932333	0,000020665327	0,000000000000	0,000030695146	0,000018933932	0,000009452086	0,000022458735	0,000023085146
B826	CARPINETO SINELLO	Abruzzo	Chieti	0,000020589653	0,000008663285	0,000015023356	0,000006789985	0,000000000000	0,000022942853	0,000008038377	0,000002947956	0,000012581584	0,000014604503
B853	CARUNCHIO	Abruzzo	Chieti	0,000023415346	0,000008200991	0,000013225385	0,000006266729	0,000000000000	0,000028800480	0,000009045877	0,000000669086	0,000013512530	0,000016043380
B859	CASACANDITELLA	Abruzzo	Chieti	0,000033046235	0,000016500528	0,000023575863	0,000015740415	0,000000000000	0,000033294860	0,000016682369	0,000002882036	0,000021613473	0,000023664844
B861	CASALANGUIDA	Abruzzo	Chieti	0,000024030333	0,000010362878	0,000015744123	0,000010824461	0,000006739691	0,000027025120	0,000012929754	0,000001407352	0,000015890294	0,000017659713
B865	CASALBORDINO	Abruzzo	Chieti	0,000129000445	0,000100240164	0,000094575968	0,000126044409	0,000000000000	0,000152470474	0,000107732881	0,000019659276	0,000113086339	0,000108560280
B896	CASALINCONTRADA	Abruzzo	Chieti	0,000056545958	0,000027454737	0,000061158852	0,000032447982	0,000000000000	0,000060682571	0,000039597691	0,000022564287	0,000043827826	0,000047802635
B985	CASOLI	Abruzzo	Chieti	0,000133265436	0,000059040131	0,000081096809	0,000082805121	0,000044543709	0,000143084887	0,000095857564	0,000010941848	0,000096364397	0,000101100448
C114	CASTEL FRENTANO	Abruzzo	Chieti	0,000081222638	0,000046630737	0,000077572742	0,000055000071	0,000000000000	0,000088225172	0,000057874541	0,000012857659	0,000063769969	0,000066833163
C123	CASTELGUIDONE	Abruzzo	Chieti	0,000015315326	0,000004097132	0,000004146840	0,000003402420	0,000000000000	0,000015706933	0,000005480205	0,000000000000	0,000007529583	0,000008971139
C298	CASTIGLIONE MESSER MARINO	Abruzzo	Chieti	0,000044422853	0,000019692913	0,000042842607	0,000021429287	0,000000000000	0,000051455561	0,000026924671	0,000002392113	0,000031799079	0,000035421092
C428	CELENZA SUL TRIGNO	Abruzzo	Chieti	0,000026069951	0,000012103488	0,000020941087	0,000012646624	0,000000000000	0,000031779809	0,000011785246	0,000020769457	0,000018543300	0,000020602920
C632	CHIETI	Abruzzo	Chieti	0,000959390736	0,000789870807	0,000835268203	0,001106852295	0,002397236899	0,000982267493	0,001081184644	0,000331281856	0,001009529143	0,000975535628
C768	CIVITALUPARELLA	Abruzzo	Chieti	0,000015408049	0,000002690530	0,000003376209	0,000004270144	0,000000000000	0,000015366209	0,000004417599	0,000000543017	0,000007402437	0,000008496500
C776	CIVITELLA MESSER RAIMONDO	Abruzzo	Chieti	0,000026314811	0,000010117422	0,000015014451	0,000011748802	0,000000000000	0,000030015477	0,000011351862	0,000001624008	0,000016414510	0,000018044172
C855	COLLEDIMACINE	Abruzzo	Chieti	0,000012654617	0,000002186514	0,000001479345	0,000002924026	0,000000000000	0,000010753289	0,000003274580	0,000000000000	0,000005467628	0,000006356070
C856	COLLEDIMEZZO	Abruzzo	Chieti	0,000018622337	0,000004203839	0,000004494886	0,000006501442	0,000000000000	0,000017664266	0,000007338390	0,000001030601	0,000009611378	0,000010697632
D137	CRECCHIO	Abruzzo	Chieti	0,000058252731	0,000029259846	0,000048015962	0,000037377017	0,000000000000	0,000056628121	0,000039138207	0,000069911521	0,000045200378	0,000047932961
D209	CUPELLO	Abruzzo	Chieti	0,000088217182	0,000056088364	0,000075856262	0,000059801250	0,000018076124	0,000101150734	0,000065294335	0,000013854577	0,000070095116	0,000073690609
D315	DOGLIOLA	Abruzzo	Chieti	0,000014924971	0,000004468754	0,000006995979	0,000003539229	0,000000000000	0,000015141949	0,000004608289	0,000000442108	0,000007706846	0,000009162532
D480	FALLO	Abruzzo	Chieti	0,000011182964	0,000001327866	0,000002514507	0,000003355525	0,000000000000	0,000008596379	0,000001734779	0,000000000000	0,000004872144	0,000005401876
D494	FARA FILIORUM PETRI	Abruzzo	Chieti	0,000040721320	0,000021258207	0,000036152181	0,000034510294	0,000000000000	0,000044603455	0,000026541187	0,000006650418	0,000032954764	0,000032411441
D495	FARA SAN MARTINO	Abruzzo	Chieti	0,000041642659	0,000019220156	0,000036655180	0,000057180714	0,000000000000	0,000044287817	0,000017644247	0,000034690068	0,000038726505	0,000032280727
D592	FILETTO	Abruzzo	Chieti	0,000024978978	0,000007724123	0,000013612670	0,000010258362	0,000000000000	0,000026419207	0,000011995301	0,000000778664	0,000015037715	0,000016707072
D738	FOSSACESIA	Abruzzo	Chieti	0,000126559081	0,000090637889	0,000112084723	0,000122727317	0,000000000000	0,000152611823	0,000099749321	0,000022267155	0,000112312526	0,000108674795
D757	FRAINE	Abruzzo	Chieti	0,000015592371	0,000003604464	0,000003949660	0,000003693060	0,000000000000	0,000015689737	0,000005032546	0,000000108810	0,000007539607	0,000008883148
D763	FRANCAVILLA AL MARE	Abruzzo	Chieti	0,000473808246	0,000417963069	0,000452717745	0,000587057728	0,000000000000	0,000562667821	0,000492273633	0,000437661165	0,000493601221	0,000460958267
D796	FRESAGRANDINARIA	Abruzzo	Chieti	0,000026264920	0,000012834788	0,000019836958	0,000019542574	0,000000000000	0,000031016284	0,000013316643	0,000003118822	0,000019703726	0,000019760014
D803	FRISA	Abruzzo	Chieti	0,000035561976	0,000019746514	0,000032221362	0,000023710226	0,000000000000	0,000038069840	0,000023076615	0,000002549241	0,000027033035	0,000028193643
D823	FURCI	Abruzzo	Chieti	0,000027289396	0,000012724447	0,000019846912	0,000012683688	0,000000000000	0,000030584305	0,000013707583	0,000002941517	0,000018132329	0,000020035458
D898	GAMBERALE	Abruzzo	Chieti	0,000016007336	0,000003141812	0,000003263777	0,000005647155	0,000000000000	0,000017129699	0,000004099157	0,000000217416	0,000008048886	0,000008887775
D996	GESSOPALENA	Abruzzo	Chieti	0,000040769043	0,000015894490	0,000022671933	0,000021586196	0,000000000000	0,000048828259	0,000022443585	0,000002058471	0,000027207107	0,000029170407
E052	GISSI	Abruzzo	Chieti	0,000059715476	0,000029476601	0,000079397466	0,000039298580	0,000000000000	0,000065655545	0,000036655144	0,000074270108	0,000051003953	0,000055092463
E056	GIULIANO TEATINO	Abruzzo	Chieti	0,000027327004	0,000013829723	0,000026330465	0,000016016100	0,000000000000	0,000028478919	0,000016374252	0,000001836738	0,000020021443	0,000021420450
E243	GUARDIAGRELE	Abruzzo	Chieti	0,000203520555	0,000100991230	0,000131720780	0,000136064967	0,000106306046	0,000209012204	0,000149781502	0,000180213471	0,000158494221	0,000166328423
E266	GUILMI	Abruzzo	Chieti	0,000016049786	0,000006405741	0,000011390792	0,000004052539	0,000000000000	0,000018146535	0,000006104987	0,000000974468	0,000009375495	0,000011234724
E424	LAMA DEI PELIGNI	Abruzzo	Chieti	0,000036589537	0,000016029070	0,000026940222	0,000017393544	0,000000000000	0,000040654078	0,000019100980	0,000001191746	0,000024337330	0,000026762690
E435	LANCIANO	Abruzzo	Chieti	0,000634577414	0,000451109920	0,000592545745	0,000647593422	0,000396280296	0,000580263111	0,000664006343	0,000486016612	0,000604330309	0,000589219154
E531	LENTELLA	Abruzzo	Chieti	0,000019463780	0,000006303339	0,000012421367	0,000009907284	0,000000000000	0,000020638285	0,000009120286	0,000001082518	0,000012462241	0,000013354649
E559	LETTOPALENA	Abruzzo	Chieti	0,000016217388	0,000002897662	0,000002942719	0,000004304421	0,000000000000	0,000015066890	0,000004588993	0,000000543591	0,000007525743	0,000008650903
E611	LISCIA	Abruzzo	Chieti	0,000019766945	0,000008370642	0,000017685957	0,000008504966	0,000000000000	0,000020943263	0,000009414398	0,000004411645	0,000013204960	0,000014846597
F196	MIGLIANICO	Abruzzo	Chieti	0,000092330058	0,000052189348	0,000085613623	0,000076304746	0,000000000000	0,000094093535	0,000064637879	0,000010307897	0,000074593761	0,000073996140
F433	MONTAZZOLI	Abruzzo	Chieti	0,000028993210	0,000012385090	0,000021189923	0,000009603389	0,000000000000	0,000032732926	0,000013329439	0,000001299426	0,000017973781	0,000020897433

Codice catastale	Denominazione	Regione	Provincia	FUNZIONI GENERALI	POLIZIA LOCALE	ISTRUZIONE PUBBLICA	RIFIUTI	TPL	VIABILITÀ E TERRITORIO	SOCIALE	ASILI NIDO	COMPLESSIVO	COMPLESSIVO SENZA RIFIUTI
B268	MONTEBELLO SUL SANGRO	Abruzzo	Chieti	0,000008857483	0,000000816298	0,000001971020	0,000001898258	0,000000000000	0,000006947791	0,000001410249	0,000000271598	0,000003675975	0,000004296905
F498	MONTEFERRANTE	Abruzzo	Chieti	0,000011330228	0,000001268573	0,000001870074	0,000002034327	0,000000000000	0,000009953337	0,000002098730	0,000000000000	0,000004685694	0,000005611777
F535	MONTELAPIANO	Abruzzo	Chieti	0,000009203201	0,000000945136	0,000001140230	0,000002120907	0,000000000000	0,000008617450	0,000001312163	0,000000000000	0,000003877933	0,000004491635
F578	MONTENERODOMO	Abruzzo	Chieti	0,000022387545	0,000006823218	0,000015802892	0,000007447810	0,000000000000	0,000025656074	0,000009202951	0,000001082937	0,000013514869	0,000015634002
F582	MONTEODORISIO	Abruzzo	Chieti	0,000048048414	0,000023765757	0,000042299250	0,000035731795	0,000013779874	0,000052791722	0,000030557104	0,000066731882	0,000040136348	0,000041674792
F785	MOZZAGROGNA	Abruzzo	Chieti	0,000052040523	0,000032283230	0,000055108303	0,000028762594	0,000000000000	0,000053107111	0,000027843076	0,000007758983	0,000038289711	0,000041617390
G128	ORSOGNA	Abruzzo	Chieti	0,000075327088	0,000037826438	0,000059489032	0,000049667368	0,000025211265	0,000079607596	0,000057087782	0,000120589707	0,000062132850	0,000066486855
G141	ORTONA	Abruzzo	Chieti	0,000437335422	0,000356796624	0,000360933375	0,000478764013	0,000168113145	0,000477902498	0,000448667558	0,000508413106	0,000433446009	0,000417617111
G237	PAGLIETA	Abruzzo	Chieti	0,000080991069	0,000042209421	0,000073482916	0,000051434425	0,000033591872	0,000092910909	0,000062152438	0,000157439513	0,000069933463	0,000076394899
G271	PALENA	Abruzzo	Chieti	0,000047344825	0,000017016864	0,000027887318	0,000018990893	0,000000000000	0,000057552760	0,000018617389	0,000002498918	0,000029150295	0,000032698821
G290	PALMOLI	Abruzzo	Chieti	0,000029174459	0,000012146532	0,000023783391	0,000009079538	0,000000000000	0,000036668810	0,000013765000	0,000013500087	0,000019213817	0,000022753568
G294	PALOMBARO	Abruzzo	Chieti	0,000029815127	0,000009001053	0,000017079946	0,000016167595	0,000000000000	0,000034111551	0,000013645438	0,000001300316	0,000019280813	0,000020368214
G434	PENNADOMO	Abruzzo	Chieti	0,000015661745	0,000002243389	0,000002875186	0,000004247525	0,000000000000	0,000016329316	0,000004047621	0,000000233210	0,000007400605	0,000008501929
G435	PENNAPIEDIMONTE	Abruzzo	Chieti	0,000022568099	0,000003554383	0,000005439456	0,000004640104	0,000000000000	0,000025910632	0,000006802426	0,000000780130	0,000010913088	0,000013104146
G441	PERANO	Abruzzo	Chieti	0,000035576311	0,000016381209	0,000030294785	0,000028139419	0,000000000000	0,000034124053	0,000022057937	0,000039908258	0,000028570977	0,000028721714
G613	PIETRAFERRAZZANA	Abruzzo	Chieti	0,000009297247	0,000001396287	0,000002584762	0,000001869772	0,000000000000	0,000007220775	0,000001534360	0,000000271046	0,000003930226	0,000004649912
G724	PIZZOFERRATO	Abruzzo	Chieti	0,000042641629	0,000014991317	0,000022199053	0,000012095294	0,000000000000	0,000060150376	0,000015418802	0,000001629565	0,000025316780	0,000029934846
G760	POGGIOFIORITO	Abruzzo	Chieti	0,000021298627	0,000006926782	0,000016341836	0,000013641032	0,000004457813	0,000021402507	0,000010152586	0,000026467676	0,000015753850	0,000016491825
G799	POLLUTRI	Abruzzo	Chieti	0,000046830740	0,000024770172	0,000030870029	0,000030039908	0,000000000000	0,000052438920	0,000030780671	0,000003768473	0,000034040951	0,000035438455
H052	PRETORO	Abruzzo	Chieti	0,000031327064	0,000011482422	0,000015108584	0,000022261433	0,000000000000	0,000033099222	0,000011084249	0,000000950592	0,000020578559	0,000019990757
H098	QUADRI	Abruzzo	Chieti	0,000021220887	0,000009799597	0,000022397509	0,000011421672	0,000000000000	0,000020115489	0,000010584746	0,000000649881	0,000014898021	0,000016112257
H184	RAPINO	Abruzzo	Chieti	0,000036477205	0,000016137088	0,000024430034	0,000017593189	0,000000000000	0,000038733770	0,000019271951	0,000017962129	0,000024510112	0,000026926089
H320	RIPA TEATINA	Abruzzo	Chieti	0,000073262538	0,000037481319	0,000065724238	0,000048617143	0,000000000000	0,000080619886	0,000058775341	0,000121385845	0,000061841985	0,000066461224
H439	ROCCA SAN GIOVANNI	Abruzzo	Chieti	0,000069976990	0,000043897244	0,000037922572	0,000060909799	0,000000000000	0,000061591139	0,000031891228	0,000009575220	0,000050538713	0,000046916248
H424	ROCCAMONTEPIANO	Abruzzo	Chieti	0,000042971678	0,000017470511	0,000024826927	0,000019621699	0,000000000000	0,000042604427	0,000023234187	0,000002892508	0,000026955973	0,000029517724
H442	ROCCASCALEGNA	Abruzzo	Chieti	0,000035478132	0,000010892217	0,000018308620	0,000015585367	0,000000000000	0,000035577623	0,000019118160	0,000001625155	0,000021573958	0,000023665682
H448	ROCCASPINALVETI	Abruzzo	Chieti	0,000034959588	0,000015387140	0,000021931497	0,000020302437	0,000000000000	0,000037078983	0,000021723004	0,000005932398	0,000024199705	0,000025560962
H495	ROIO DEL SANGRO	Abruzzo	Chieti	0,000010466916	0,000000999382	0,000001283129	0,000003480163	0,000000000000	0,000009985608	0,000001649180	0,000000000000	0,000004724564	0,000005159215
H566	ROSELLO	Abruzzo	Chieti	0,000014803377	0,000002266020	0,000002437674	0,000005371123	0,000000000000	0,000014733390	0,000003830710	0,000000271600	0,000007239292	0,000007891816
H784	SAN BUONO	Abruzzo	Chieti	0,000027373208	0,000012572433	0,000020689065	0,000013541578	0,000000000000	0,000034798756	0,000012908214	0,000007639709	0,000019041532	0,000020962583
H923	SAN GIOVANNI LIPIONI	Abruzzo	Chieti	0,000012630013	0,000002196105	0,000001347155	0,000002357840	0,000000000000	0,000011435497	0,000003209995	0,000000135800	0,000005376146	0,000006430395
D690	SAN GIOVANNI TEATINO	Abruzzo	Chieti	0,000244470917	0,000176910429	0,000268537370	0,000318832036	0,000045358162	0,000263988137	0,000204004913	0,000488713996	0,000262203442	0,000242423926
H991	SAN MARTINO SULLA MARRUCINA	Abruzzo	Chieti	0,000024980221	0,000010478883	0,000016805158	0,000012271195	0,000000000000	0,000024556070	0,000010736409	0,000001551887	0,000015794289	0,000017024853
I148	SAN SALVO	Abruzzo	Chieti	0,000367032128	0,000374235822	0,000362649352	0,000489329798	0,000114487406	0,000438259849	0,000346296383	0,000368035770	0,000396256414	0,000363747279
I394	SAN VITO CHIETINO	Abruzzo	Chieti	0,000117058872	0,000101476182	0,000079580913	0,000085332533	0,000043436692	0,000121897482	0,000086476261	0,000163078594	0,000098550748	0,000103167673
I335	SANT'EUSANIO DEL SANGRO	Abruzzo	Chieti	0,000050508706	0,000022053078	0,000038800996	0,000024640867	0,000000000000	0,000051060052	0,000033684292	0,000004877351	0,000034556945	0,000038020483
I244	SANTA MARIA IMBARO	Abruzzo	Chieti	0,000035809684	0,000015799477	0,000031824781	0,000026004420	0,000000000000	0,000037058757	0,000022726619	0,000086401489	0,000030522970	0,000032101231
I520	SCERNI	Abruzzo	Chieti	0,000068276954	0,000031820425	0,000044681621	0,000044061831	0,000022080988	0,000074769977	0,000053019344	0,000093397417	0,000054527744	0,000058183330
I526	SCHIAVI DI ABRUZZO	Abruzzo	Chieti	0,000037754603	0,000010282131	0,000006434450	0,000013208312	0,000011683456	0,000051242184	0,000016184343	0,000000678999	0,000021586414	0,000024512760
L047	TARANTA PELIGNA	Abruzzo	Chieti	0,000017249560	0,000004066257	0,000003457627	0,000006249291	0,000000000000	0,000016811342	0,000005375197	0,000000880728	0,000008724882	0,000009589569
L194	TOLLO	Abruzzo	Chieti	0,000075076959	0,000036357669	0,000069012953	0,000052700904	0,000000000000	0,000073882812	0,000061260767	0,000128175456	0,000063460841	0,000067219126
L218	TORINO DI SANGRO	Abruzzo	Chieti	0,000076524577	0,000060992258	0,000056451929	0,000061533694	0,000000000000	0,000093573538	0,000050094433	0,000011587864	0,000062169712	0,000062391863
L224	TORNARECCIO	Abruzzo	Chieti	0,000040213346	0,000015383510	0,000034640173	0,000020925816	0,000000000000	0,000047240525	0,000025555933	0,000003355809	0,000028767796	0,000031506882
L253	TORREBRUNA	Abruzzo	Chieti	0,000026152691	0,000008061688	0,000008213610	0,000010840154	0,000011524344	0,000029837721	0,000013150640	0,000000873942	0,000015681094	0,000017371962
L284	TORREVECCHIA TEATINA	Abruzzo	Chieti	0,000072024601	0,000053555694	0,000085875238	0,000052324200	0,000000000000	0,000078139677	0,000057054600	0,000152370318	0,000066982426	0,000072102324
L291	TORRICELLA PELIGNA	Abruzzo	Chieti	0,000041272075	0,000012098093	0,000017170125	0,000021973090	0,000000000000	0,000050638324	0,000023225821	0,000001627088	0,000026740062	0,000028405093
L363	TREGLIO	Abruzzo	Chieti	0,000031670691	0,000013616588	0,000030475062	0,000026782682	0,000000000000	0,000031892630	0,000018748677	0,000006214087	0,000025158001	0,000024590524
L459	TUFILLO	Abruzzo	Chieti	0,000017254595	0,000004122339	0,000006985254	0,000004154102	0,000000000000	0,000019443385	0,000005226885	0,000000341350	0,000008917699	0,000010581552
L526	VACRI	Abruzzo	Chieti	0,000034881931	0,000016094307	0,000026547215	0,000019670309	0,000000000000	0,000035938757	0,000022942601	0,000003214372	0,000024606678	0,000026330877
E372	VASTO	Abruzzo	Chieti	0,000789884404	0,000690642984	0,000628920009	0,000778685858	0,000391809674	0,000947972395	0,000805345058	0,000754562633	0,000766301935	0,000761976417
M022	VILLA SANTA MARIA	Abruzzo	Chieti	0,000035472413	0,000017775933	0,000029841975	0,000019339228	0,000000000000	0,000039814678	0,000022442847	0,000001246154	0,000025498308	0,000027649582

Codice catastale	Denominazione	Regione	Provincia	FUNZIONI GENERALI	POLIZIA LOCALE	ISTRUZIONE PUBBLICA	RIFIUTI	TPL	VIABILITÀ E TERRITORIO	SOCIALE	ASILI NIDO	COMPLESSIVO	COMPLESSIVO SENZA RIFIUTI
L961	VILLALFONSINA	Abruzzo	Chieti	0,000024019182	0,000007846426	0,000019620767	0,000008714234	0,000000000000	0,000024431684	0,000012355340	0,000001551749	0,000015081887	0,000017306013
L964	VILLAMAGNA	Abruzzo	Chieti	0,000056891247	0,000034067304	0,000044671099	0,000038164466	0,000000000000	0,000047579243	0,000032879693	0,000004211798	0,000040419671	0,000041207380
A018	ACCIANO	Abruzzo	L'Aquila	0,000018552823	0,000003410153	0,000003052973	0,000006518608	0,000000000000	0,000022710394	0,000004924868	0,000001357999	0,000009618045	0,000010700632
A100	AIELLI	Abruzzo	L'Aquila	0,000044898205	0,000022121067	0,000026821940	0,000035216792	0,000000000000	0,000048959995	0,000021286331	0,000004060455	0,000032489735	0,000031537215
A187	ALFEDENA	Abruzzo	L'Aquila	0,000032562000	0,000009254044	0,000018173100	0,000017507484	0,000000000000	0,000050861496	0,000010676843	0,000001358001	0,000021910898	0,000023448945
A318	ANVERSA DEGLI ABRUZZI	Abruzzo	L'Aquila	0,000020036570	0,000004136550	0,000003450970	0,000006830294	0,000000000000	0,000024905876	0,000004829698	0,000000543200	0,000010321527	0,000011540962
A481	ATELETA	Abruzzo	L'Aquila	0,000037619917	0,000011002639	0,000030282286	0,000012492639	0,000000000000	0,000048569344	0,000016768525	0,000002491085	0,000024022517	0,000028049730
A515	AVEZZANO	Abruzzo	L'Aquila	0,000867245168	0,000596573170	0,000734963913	0,000745110994	0,000505625886	0,000864235239	0,000842852464	0,000202036941	0,000758046582	0,000762564789
A603	BALSORANO	Abruzzo	L'Aquila	0,000080470975	0,000029222777	0,000062159342	0,000038212210	0,000025297485	0,000082402146	0,000052185418	0,000007361428	0,000055099114	0,000060997456
A656	BARETE	Abruzzo	L'Aquila	0,000026719894	0,000006917689	0,000016129667	0,000007259052	0,000000000000	0,000034367831	0,000008571264	0,000000988830	0,000015347440	0,000018172593
A667	BARISCIANO	Abruzzo	L'Aquila	0,000050464234	0,000021229174	0,000036747407	0,000021002959	0,000000000000	0,000066302432	0,000026140002	0,000004612693	0,000033979170	0,000038511566
A678	BARREA	Abruzzo	L'Aquila	0,000032621714	0,000011758648	0,000021682386	0,000010112107	0,000000000000	0,000035776495	0,000009969480	0,000002172799	0,000018784423	0,000021813532
A884	BISEGNA	Abruzzo	L'Aquila	0,000018438095	0,000002180367	0,000001307440	0,000005454161	0,000000000000	0,000019168232	0,000003806773	0,000000000000	0,000008369584	0,000009387898
B256	BUGNARA	Abruzzo	L'Aquila	0,000032588331	0,000010400782	0,000017681859	0,000016393202	0,000000000000	0,000036744798	0,000015492842	0,000001948690	0,000020694073	0,000022196303
B358	CAGNANO AMITERNO	Abruzzo	L'Aquila	0,000045073184	0,000014217007	0,000026974329	0,000015482621	0,000000000000	0,000058540256	0,000022315524	0,000002492790	0,000028113291	0,000032524994
B382	CALASCIO	Abruzzo	L'Aquila	0,000016748650	0,000003408762	0,000001948009	0,000004135395	0,000000000000	0,000017751227	0,000002277557	0,000000152475	0,000007463587	0,000008626074
B526	CAMPO DI GIOVE	Abruzzo	L'Aquila	0,000041003468	0,000011559676	0,000013119815	0,000018016549	0,000000000000	0,000072833797	0,000010505799	0,000001765715	0,000025879625	0,000028626079
B569	CAMPOTOSTO	Abruzzo	L'Aquila	0,000029223231	0,000006366204	0,000004843953	0,000006874648	0,000000000000	0,000036611754	0,000008028996	0,000000543200	0,000014419962	0,000017055426
B606	CANISTRO	Abruzzo	L'Aquila	0,000027790892	0,000011441861	0,000016943713	0,000015773557	0,000000000000	0,000028273872	0,000013949819	0,000001209065	0,000018260077	0,000019128582
B624	CANSANO	Abruzzo	L'Aquila	0,000017656439	0,000003554547	0,000004616991	0,000005219785	0,000000000000	0,000019312232	0,000003817119	0,000000543201	0,000008715365	0,000009936319
B651	CAPESTRANO	Abruzzo	L'Aquila	0,000031518367	0,000014410584	0,000019001511	0,000014252000	0,000000000000	0,000040813514	0,000014122682	0,000001439124	0,000020630422	0,000022858309
B656	CAPISTRELLO	Abruzzo	L'Aquila	0,000118424467	0,000051522442	0,000069544768	0,000078188342	0,000000000000	0,000130211532	0,000084296322	0,000009376955	0,000085424092	0,000087951431
B658	CAPITIGNANO	Abruzzo	L'Aquila	0,000027815107	0,000007186808	0,000013740267	0,000006711089	0,000000000000	0,000037553856	0,000009676623	0,000001333814	0,000015689521	0,000018825552
B672	CAPORCIANO	Abruzzo	L'Aquila	0,000014168697	0,000002335134	0,000002287762	0,000003126243	0,000000000000	0,000015530808	0,000003348176	0,000000000000	0,000006525581	0,000007712919
B677	CAPPADOCIA	Abruzzo	L'Aquila	0,000034931093	0,000006532587	0,000007808141	0,000022063443	0,000000000000	0,000058533484	0,000008251633	0,000000609901	0,000022562544	0,000022736872
B725	CARAPELLE CALVISIO	Abruzzo	L'Aquila	0,000009813100	0,000001072536	0,000002348069	0,000001428633	0,000000000000	0,000009002625	0,000001169215	0,000000000000	0,000004016577	0,000004920507
B842	CARSOLI	Abruzzo	L'Aquila	0,000126168668	0,000054665086	0,000093157826	0,000102905867	0,000000000000	0,000153508795	0,000087006513	0,000103361963	0,000103626787	0,000103878594
C083	CASTEL DEL MONTE	Abruzzo	L'Aquila	0,000025161717	0,000005840843	0,000008827468	0,000011866358	0,000006261681	0,000032869474	0,000006772905	0,000001901218	0,000014979611	0,000016067024
C090	CASTEL DI IERI	Abruzzo	L'Aquila	0,000016544786	0,000003195039	0,000002809826	0,000006196787	0,000000000000	0,000019728497	0,000004194730	0,000000941150	0,000008597027	0,000009435394
C096	CASTEL DI SANGRO	Abruzzo	L'Aquila	0,000181547723	0,000104854857	0,000096420148	0,000141083779	0,000073088266	0,000219632169	0,000103645655	0,000012678338	0,000137752323	0,000136588696
C126	CASTELLAFIUME	Abruzzo	L'Aquila	0,000029260476	0,000011530660	0,000018458835	0,000015726683	0,000000000000	0,000031257113	0,000015683274	0,000002273426	0,000019403670	0,000020687986
C278	CASTELVECCHIO CALVISIO	Abruzzo	L'Aquila	0,000012949948	0,000001485893	0,000002564321	0,000001829101	0,000001888706	0,000012325567	0,000002045257	0,000000407400	0,000005421276	0,000006675969
C279	CASTELVECCHIO SUBEQUO	Abruzzo	L'Aquila	0,000031904484	0,000017237133	0,000023972871	0,000016260109	0,000000000000	0,000036518345	0,000014825681	0,000017458856	0,000022307279	0,000024419464
C426	CELANO	Abruzzo	L'Aquila	0,000226384067	0,000140851505	0,000191805913	0,000150803998	0,000111011873	0,000241907441	0,000172140659	0,000399245138	0,000193663782	0,000208634060
C492	CERCHIO	Abruzzo	L'Aquila	0,000040043880	0,000018524232	0,000036771473	0,000020886932	0,000000000000	0,000044347213	0,000022347923	0,000004329689	0,000028448668	0,000031089868
C766	CIVITA D'ANTINO	Abruzzo	L'Aquila	0,000029977500	0,000009669981	0,000016099595	0,000013804962	0,000000000000	0,000034646441	0,000012885845	0,000001840324	0,000018595200	0,000020268359
C778	CIVITELLA ALFEDENA	Abruzzo	L'Aquila	0,000017210577	0,000006114564	0,000004949106	0,000007974501	0,000000000000	0,000015748515	0,000003940603	0,000000609058	0,000009154960	0,000009567277
C783	CIVITELLA ROVETO	Abruzzo	L'Aquila	0,000077405266	0,000032953849	0,000056807601	0,000045754561	0,000037298444	0,000084505322	0,000046809692	0,000007360528	0,000055814646	0,000059328483
C811	COCULLO	Abruzzo	L'Aquila	0,000017768600	0,000003625379	0,000002080801	0,000003208104	0,000000000000	0,000022729766	0,000003528041	0,000000543200	0,000008253494	0,000010015772
C844	COLLARMELE	Abruzzo	L'Aquila	0,000026930743	0,000007462657	0,000013492572	0,000009980175	0,000000000000	0,000031137089	0,000011327216	0,000001623946	0,000015830923	0,000017874502
C862	COLLELONGO	Abruzzo	L'Aquila	0,000040043454	0,000015787567	0,000016992118	0,000024153265	0,000000000000	0,000043999933	0,000018495600	0,000002273698	0,000025834430	0,000026421636
C866	COLLEPIETRO	Abruzzo	L'Aquila	0,000013066166	0,000002097059	0,000003307261	0,000003306851	0,000002968132	0,000013684793	0,000003370746	0,000000114097	0,000006342434	0,000007402718
C999	CORFINIO	Abruzzo	L'Aquila	0,000029781164	0,000014169821	0,000012632408	0,000013450656	0,000000000000	0,000032506644	0,000013323136	0,000002219744	0,000018144933	0,000019784573
D465	FAGNANO ALTO	Abruzzo	L'Aquila	0,000020311361	0,000003906328	0,000007183852	0,000004008550	0,000000000000	0,000024254740	0,000005322709	0,000000797610	0,000010125141	0,000012261574
D681	FONTECCHIO	Abruzzo	L'Aquila	0,000017245105	0,000006597778	0,000013013030	0,000007812631	0,000000000000	0,000015670767	0,000005019092	0,000013295501	0,000010861503	0,000011926428
D736	FOSSA	Abruzzo	L'Aquila	0,000020662339	0,000007161496	0,000018780598	0,000008071421	0,000008670041	0,000023655156	0,000008768811	0,000001738299	0,000013727121	0,000015702572
D850	GAGLIANO ATERNO	Abruzzo	L'Aquila	0,000016048915	0,000002565192	0,000003089324	0,000004390207	0,000000000000	0,000017980580	0,000003471427	0,000001222200	0,000007719095	0,000008881825
E040	GIOIA DEI MARSI	Abruzzo	L'Aquila	0,000052464877	0,000019455234	0,000036316981	0,000039615757	0,000000000000	0,000059441272	0,000029200547	0,000002923318	0,000038597174	0,000038241398
E096	GORIANO SICOLI	Abruzzo	L'Aquila	0,000021232657	0,000007590840	0,000012453970	0,000007420402	0,000000000000	0,000024336629	0,000007040842	0,000001082740	0,000012413411	0,000014157394
E307	INTRODACQUA	Abruzzo	L'Aquila	0,000053810859	0,000019531836	0,000033528528	0,000021842959	0,000000000000	0,000055937372	0,000028213544	0,000003572671	0,000033382791	0,000037413482
A345	L'AQUILA	Abruzzo	L'Aquila	0,001427005900	0,001015696273	0,001363248582	0,001329911307	0,003307554396	0,001713179395	0,001521857708	0,000813867771	0,001446620741	0,001487385592

Codice catastale	Denominazione	Regione	Provincia	FUNZIONI GENERALI	POLIZIA LOCALE	ISTRUZIONE PUBBLICA	RIFIUTI	TPL	VIABILITÀ E TERRITORIO	SOCIALE	ASILI NIDO	COMPLESSIVO	COMPLESSIVO SENZA RIFIUTI
E505	LECCE NEI MARSI	Abruzzo	L'Aquila	0,000047341389	0,000020157217	0,000038648150	0,000036280226	0,000000000000	0,000053644432	0,000023429011	0,000003249692	0,000035515989	0,000035249053
E723	LUCO DEI MARSI	Abruzzo	L'Aquila	0,000123593236	0,000064563162	0,000102356420	0,000072686513	0,000000000000	0,000133026454	0,000096489112	0,000018014615	0,000092710690	0,000099704834
E724	LUCOLI	Abruzzo	L'Aquila	0,000053103226	0,000011091713	0,000014574708	0,000018649213	0,000000000000	0,000083485794	0,000012935097	0,000002037000	0,000030329000	0,000034408574
E811	MAGLIANO DE' MARSI	Abruzzo	L'Aquila	0,000091413280	0,000038749013	0,000060067375	0,000061149722	0,000000000000	0,000100459315	0,000058321738	0,000089565092	0,000069203586	0,000072016679
F022	MASSA D'ALBE	Abruzzo	L'Aquila	0,000044873795	0,000012161962	0,000016337734	0,000025533414	0,000000000000	0,000056835575	0,000020048098	0,000002385174	0,000028604691	0,000029677441
M255	MOLINA ATERNO	Abruzzo	L'Aquila	0,000014999155	0,000003854828	0,000003229164	0,000004793190	0,000000000000	0,000015507717	0,000005089607	0,000000868132	0,000007641665	0,000008636595
F595	MONTEREALE	Abruzzo	L'Aquila	0,000085615590	0,000035459227	0,000044794933	0,000049731340	0,000000000000	0,000130172332	0,000039338451	0,000004244617	0,000060186459	0,000063838275
F732	MORINO	Abruzzo	L'Aquila	0,000042318588	0,000015189252	0,000024718158	0,000017712789	0,000000000000	0,000048383955	0,000020583629	0,000002489995	0,000026438488	0,000029486244
F852	NAVELLI	Abruzzo	L'Aquila	0,000026163447	0,000007708146	0,000015613073	0,000006965381	0,000000000000	0,000031269037	0,000007798114	0,000000801743	0,000014656620	0,000017343054
F996	OCRE	Abruzzo	L'Aquila	0,000031126855	0,000011918700	0,000026657261	0,000011407664	0,000000000000	0,000035464804	0,000015509553	0,000002390138	0,000020248956	0,000023337087
G002	OFENA	Abruzzo	L'Aquila	0,000022909739	0,000006028684	0,000005774088	0,000006838039	0,000000000000	0,000026867932	0,000007212178	0,000000800973	0,000011940960	0,000013723334
G079	OPI	Abruzzo	L'Aquila	0,000022991324	0,000005184790	0,000006568719	0,000008184158	0,000005752946	0,000022423735	0,000005395813	0,000000544183	0,000011729973	0,000012968473
G102	ORICOLA	Abruzzo	L'Aquila	0,000034108004	0,000018456981	0,000030116802	0,000029455454	0,000000000000	0,000035828952	0,000012621930	0,000004655486	0,000026155487	0,000025002858
G142	ORTONA DEI MARSI	Abruzzo	L'Aquila	0,000031220776	0,000005878043	0,000002219025	0,000010127222	0,000000000000	0,000041585556	0,000008922476	0,000000135800	0,000016000378	0,000018051783
G145	ORTUCCHIO	Abruzzo	L'Aquila	0,000045965617	0,000020386725	0,000040691014	0,000030949328	0,000000000000	0,000051346621	0,000024378569	0,000004718941	0,000034058944	0,000035145086
G200	OVINDOLI	Abruzzo	L'Aquila	0,000061307184	0,000025315438	0,000019517490	0,000043153450	0,000000000000	0,000095785595	0,000017459569	0,000004074164	0,000042192220	0,000041856476
G210	PACENTRO	Abruzzo	L'Aquila	0,000040616422	0,000015686944	0,000023031064	0,000016644553	0,000000000000	0,000046518159	0,000017054256	0,000001579574	0,000024853746	0,000027721094
G449	PERETO	Abruzzo	L'Aquila	0,000023702142	0,000008163988	0,000012840731	0,000010351694	0,000005619230	0,000031283553	0,000008400046	0,000001461219	0,000014982226	0,000016599601
G484	PESCASSEROLI	Abruzzo	L'Aquila	0,000086322017	0,000051782683	0,000045282057	0,000059736914	0,000000000000	0,000101396632	0,000030631265	0,000005094519	0,000059475017	0,000059383541
G492	PESCINA	Abruzzo	L'Aquila	0,000094865788	0,000040102658	0,000065734731	0,000063470995	0,000000000000	0,000104275523	0,000065497952	0,000008551100	0,000069621024	0,000071769136
G493	PESCOCOSTANZO	Abruzzo	L'Aquila	0,000049514564	0,000013442017	0,000017789449	0,000028581357	0,000000000000	0,000073573235	0,000015875742	0,000001358079	0,000031966988	0,000033149538
G524	PETTORANO SUL GIZIO	Abruzzo	L'Aquila	0,000042992519	0,000011609856	0,000019287185	0,000015512993	0,000000000000	0,000054531985	0,000020940006	0,000001732803	0,000025800271	0,000029393463
G726	PIZZOLI	Abruzzo	L'Aquila	0,000104370643	0,000043744101	0,000086980377	0,000049870806	0,000000000000	0,000125104222	0,000063165445	0,000022063712	0,000073763676	0,000082109096
G766	POGGIO PICENZE	Abruzzo	L'Aquila	0,000027839456	0,000010300721	0,000027213582	0,000014469348	0,000000000000	0,000029709593	0,000015252979	0,000035866464	0,000020937279	0,000023196430
G992	PRATA D'ANSIDONIA	Abruzzo	L'Aquila	0,000020844988	0,000004913608	0,000007213798	0,000004994599	0,000000000000	0,000025328993	0,000006467186	0,000000544558	0,000010847525	0,000012891863
H007	PRATOLA PELIGNA	Abruzzo	L'Aquila	0,000170681714	0,000067156040	0,000114047706	0,000096295583	0,000000000000	0,000166353921	0,000121902515	0,000175874529	0,000124194603	0,000133939311
H056	PREZZA	Abruzzo	L'Aquila	0,000027898201	0,000010002492	0,000018070305	0,000010997225	0,000000000000	0,000031978944	0,000013832807	0,000001732938	0,000017536526	0,000019820606
H166	RAIANO	Abruzzo	L'Aquila	0,000068595875	0,000027686649	0,000051122663	0,000044518598	0,000000000000	0,000073037825	0,000038839708	0,000052152564	0,000050678803	0,000052830470
H353	RIVISONDOLI	Abruzzo	L'Aquila	0,000046175147	0,000015960421	0,000013593477	0,000034012647	0,000008829824	0,000069087951	0,000009793860	0,000001524724	0,000031172758	0,000030180828
H399	ROCCA DI BOTTE	Abruzzo	L'Aquila	0,000025542275	0,000006606498	0,000016447305	0,000013543219	0,000000000000	0,000034897852	0,000009923450	0,000001236506	0,000017019711	0,000018233997
H400	ROCCA DI CAMBIO	Abruzzo	L'Aquila	0,000031627070	0,000012053893	0,000005119744	0,000016617954	0,000000000000	0,000041428876	0,000006838574	0,000000543217	0,000018265514	0,000018840982
H402	ROCCA DI MEZZO	Abruzzo	L'Aquila	0,000066291274	0,000027612513	0,000029676386	0,000037804432	0,000000000000	0,000107598645	0,000023985174	0,000005821002	0,000045742360	0,000048514958
H429	ROCCA PIA	Abruzzo	L'Aquila	0,000016791758	0,000002567414	0,000001564810	0,000005467084	0,000000000000	0,000018758436	0,000002770147	0,000000912672	0,000007930096	0,000008790389
H389	ROCCACASALE	Abruzzo	L'Aquila	0,000021939174	0,000008801502	0,000005693174	0,000013906566	0,000000000000	0,000021968051	0,000008701399	0,000000541754	0,000013376534	0,000013191401
H434	ROCCARASO	Abruzzo	L'Aquila	0,000088144380	0,000080831270	0,000031635180	0,000070961681	0,000000000000	0,000107318700	0,000027343987	0,000004116834	0,000063161440	0,000060436934
H772	SAN BENEDETTO DEI MARSI	Abruzzo	L'Aquila	0,000081543190	0,000040917666	0,000055970243	0,000066097375	0,000000000000	0,000083785303	0,000053509836	0,000011958953	0,000062292382	0,000060963355
H773	SAN BENEDETTO IN PERILLIS	Abruzzo	L'Aquila	0,000012745740	0,000001324858	0,000001396538	0,000002135932	0,000000000000	0,000010849620	0,000002203301	0,000000135800	0,000005073408	0,000006099425
H819	SAN DEMETRIO NE' VESTINI	Abruzzo	L'Aquila	0,000042245427	0,000018946364	0,000044747595	0,000023609957	0,000000000000	0,000050985234	0,000025333773	0,000056382620	0,000033974601	0,000037594815
I121	SAN PIO DELLE CAMERE	Abruzzo	L'Aquila	0,000021058071	0,000008026590	0,000026854228	0,000010230016	0,000000000000	0,000025340805	0,000008674501	0,000002283074	0,000015423105	0,000017236973
I389	SAN VINCENZO VALLE ROVETO	Abruzzo	L'Aquila	0,000062584491	0,000026096741	0,000040975441	0,000032426959	0,000000000000	0,000070182376	0,000035408839	0,000003031637	0,000042074992	0,000045444905
I336	SANT'EUSANIO FORCONESE	Abruzzo	L'Aquila	0,000015592164	0,000003070984	0,000006465105	0,000004440619	0,000000000000	0,000016371628	0,000004716635	0,000000759582	0,000008086231	0,000009359588
I326	SANTE MARIE	Abruzzo	L'Aquila	0,000040780443	0,000016521763	0,000024966882	0,000021539637	0,000000000000	0,000059753012	0,000018111373	0,000002428259	0,000028220250	0,000030553688
I360	SANTO STEFANO DI SESSANIO	Abruzzo	L'Aquila	0,000016823353	0,000004052309	0,000002031611	0,000002869318	0,000000000000	0,000014520901	0,000001772712	0,000000152475	0,000006750828	0,000008106581
I501	SCANNO	Abruzzo	L'Aquila	0,000070735108	0,000022788808	0,000027564589	0,000029311548	0,000000000000	0,000081291826	0,000027395770	0,000003530800	0,000041142757	0,000045275220
I543	SCONTRONE	Abruzzo	L'Aquila	0,000019638806	0,000004817013	0,000007284140	0,000007105384	0,000000000000	0,000020116385	0,000007174023	0,000001624799	0,000010675439	0,000011922406
I546	SCOPPITO	Abruzzo	L'Aquila	0,000074983518	0,000036782812	0,000104764827	0,000040354746	0,000037138038	0,000091126341	0,000049942620	0,000159912092	0,000067765808	0,000077340080
I553	SCURCOLA MARSICANA	Abruzzo	L'Aquila	0,000075891259	0,000029972465	0,000045918761	0,000070074456	0,000000000000	0,000082683697	0,000039918554	0,000006243452	0,000057750411	0,000053445807
I558	SECINARO	Abruzzo	L'Aquila	0,000019208044	0,000004391888	0,000007061044	0,000005252238	0,000000000000	0,000021972445	0,000004953271	0,000000135798	0,000009886073	0,000011504602
I804	SULMONA	Abruzzo	L'Aquila	0,000518195565	0,000323751356	0,000336169374	0,000444070601	0,000282136868	0,000432928586	0,000468139709	0,000448587698	0,000434318964	0,000430912864
L025	TAGLIACOZZO	Abruzzo	L'Aquila	0,000160981718	0,000067029404	0,000101190218	0,000143150696	0,000066471618	0,000232056448	0,000119022547	0,000011560138	0,000135502182	0,000132830671
L173	TIONE DEGLI ABRUZZI	Abruzzo	L'Aquila	0,000018568108	0,000002671973	0,000003020655	0,000004546264	0,000000000000	0,000021636846	0,000004517848	0,000000407400	0,000008831372	0,000010328096

Codice catastale	Denominazione	Regione	Provincia	FUNZIONI GENERALI	POLIZIA LOCALE	ISTRUZIONE PUBBLICA	RIFIUTI	TPL	VIABILITÀ E TERRITORIO	SOCIALE	ASILI NIDO	COMPLESSIVO	COMPLESSIVO SENZA RIFIUTI
L227	TORNIMPARTE	Abruzzo	L'Aquila	0,000079234252	0,000028233614	0,000068351418	0,000021777710	0,000000000000	0,000093120160	0,000048765440	0,000006820707	0,000051298545	0,000061609728
L334	TRASACCO	Abruzzo	L'Aquila	0,000132415265	0,000056073918	0,000107647823	0,000107476759	0,000000000000	0,000132406473	0,000103436486	0,000088428636	0,000107387890	0,000107356849
M023	VILLA SANT'ANGELO	Abruzzo	L'Aquila	0,000014999601	0,000004155799	0,000006659059	0,000005532127	0,000000000000	0,000016102317	0,000005401685	0,000001579841	0,000008446735	0,000009464763
M021	VILLA SANTA LUCIA DEGLI ABRUZZI	Abruzzo	L'Aquila	0,000015227232	0,000001524958	0,000001250184	0,000002345056	0,000000000000	0,000015776379	0,000001902399	0,000000135830	0,000006175137	0,000007512927
L958	VILLALAGO	Abruzzo	L'Aquila	0,000025811862	0,000008548954	0,000007130981	0,000013519820	0,000008720933	0,000027957487	0,000008526563	0,000000271602	0,000015191281	0,000015775097
M031	VILLAVALLELONGA	Abruzzo	L'Aquila	0,000032890970	0,000011025341	0,000015455242	0,000012350887	0,000000000000	0,000036565026	0,000010865646	0,000002167154	0,000018777430	0,000021022125
M041	VILLETTA BARREA	Abruzzo	L'Aquila	0,000024409262	0,000010228935	0,000016629766	0,000013095984	0,000009450565	0,000026803735	0,000008148154	0,000000679001	0,000015997700	0,000017011226
M090	VITTORITO	Abruzzo	L'Aquila	0,000026758443	0,000012172640	0,000016068633	0,000010399169	0,000000000000	0,000029748659	0,000011057959	0,000001997474	0,000016377283	0,000018465349
A008	ABBATEGGIO	Abruzzo	Pescara	0,000017088985	0,000004041663	0,000007639244	0,000004142309	0,000000000000	0,000015834118	0,000004761004	0,000000270560	0,000008462559	0,000009971557
A120	ALANNO	Abruzzo	Pescara	0,000069897756	0,000038329205	0,000051792950	0,000050728487	0,000037048021	0,000074461318	0,000050165618	0,000010531163	0,000054680723	0,000056061180
A945	BOLOGNANO	Abruzzo	Pescara	0,000029442841	0,000011412212	0,000027098025	0,000016744157	0,000000000000	0,000031113822	0,000014760689	0,000003020048	0,000020705952	0,000022089747
B193	BRITTOLI	Abruzzo	Pescara	0,000014942415	0,000002930324	0,000003250379	0,000003809295	0,000000000000	0,000016313845	0,000004397717	0,000000543070	0,000007296238	0,000008514175
B294	BUSSI SUL TIRINO	Abruzzo	Pescara	0,000055032433	0,000021292983	0,000032463560	0,000033879009	0,000000000000	0,000055792474	0,000037666362	0,000004118230	0,000038110649	0,000039588698
B681	CAPPELLE SUL TAVO	Abruzzo	Pescara	0,000066247645	0,000044881333	0,000060006312	0,000047537491	0,000000000000	0,000059322352	0,000052524681	0,000018019879	0,000052327620	0,000054000741
B722	CARAMANICO TERME	Abruzzo	Pescara	0,000064045816	0,000028827940	0,000041075352	0,000030901909	0,000000000000	0,000076309912	0,000027955145	0,000003530798	0,000041847056	0,000045670031
B827	CARPINETO DELLA NORA	Abruzzo	Pescara	0,000020887984	0,000008619060	0,000014427902	0,000003803638	0,000005048716	0,000020812763	0,000008943700	0,000001083015	0,000011750567	0,000014526310
C308	CASTIGLIONE A CASAURIA	Abruzzo	Pescara	0,000024020087	0,000006932545	0,000011560332	0,000009371071	0,000000000000	0,000025165931	0,000009688584	0,000001402339	0,000013827953	0,000015384675
C354	CATIGNANO	Abruzzo	Pescara	0,000031490504	0,000015638693	0,000026675753	0,000018177829	0,000000000000	0,000032599045	0,000020176577	0,000002106430	0,000022662988	0,000024229586
C474	CEPAGATTI	Abruzzo	Pescara	0,000191272308	0,000119441253	0,000198052971	0,000203692318	0,000000000000	0,000172238132	0,000170290503	0,000037905260	0,000173084944	0,000162394248
C750	CITTÀ SANT'ANGELO	Abruzzo	Pescara	0,000290573332	0,000247099229	0,000261056232	0,000308237589	0,000000000000	0,000297091844	0,000253741516	0,000066620271	0,000265787962	0,000250960945
C771	CIVITAQUANA	Abruzzo	Pescara	0,000029802553	0,000017145357	0,000022728497	0,000010961984	0,000000000000	0,000033051784	0,000017467109	0,000002805862	0,000019721355	0,000022780872
C779	CIVITELLA CASANOVA	Abruzzo	Pescara	0,000045302825	0,000023679968	0,000033494607	0,000023740189	0,000000000000	0,000048973606	0,000027218127	0,000003577677	0,000031427091	0,000034112011
C853	COLLECORVINO	Abruzzo	Pescara	0,000109053149	0,000064163736	0,000092519169	0,000068876993	0,000000000000	0,000110698716	0,000087215131	0,000017863607	0,000083405676	0,000088480327
D078	CORVARA	Abruzzo	Pescara	0,000012913303	0,000003175508	0,000004827139	0,000001671824	0,000000000000	0,000013024134	0,000003497594	0,000000000000	0,000006004615	0,000007517993
D201	CUGNOLI	Abruzzo	Pescara	0,000033648818	0,000019147069	0,000030696060	0,000013592285	0,000000000000	0,000034542544	0,000020898655	0,000002723830	0,000023050165	0,000026353660
D394	ELICE	Abruzzo	Pescara	0,000036700481	0,000017750939	0,000027670462	0,000023645958	0,000000000000	0,000036184929	0,000022913901	0,000004100997	0,000026333590	0,000027272339
D501	FARINDOLA	Abruzzo	Pescara	0,000038669190	0,000017182208	0,000028069741	0,000018684514	0,000000000000	0,000044500586	0,000023644825	0,000002123290	0,000026481468	0,000029204827
E558	LETTOMANOPPELLO	Abruzzo	Pescara	0,000061316017	0,000030338619	0,000052605243	0,000028830987	0,000000000000	0,000053211788	0,000038329460	0,000083180815	0,000044303210	0,000049707425
E691	LORETO APRUTINO	Abruzzo	Pescara	0,000142162148	0,000067089795	0,000107094773	0,000102257975	0,000000000000	0,000147925220	0,000109863997	0,000015830328	0,000108620290	0,000110842551
E892	MANOPPELLO	Abruzzo	Pescara	0,000149347180	0,000072459767	0,000118932940	0,000121008971	0,000000000000	0,000141249592	0,000102186945	0,000250749647	0,000124331190	0,000125491591
F441	MONTEBELLO DI BERTONA	Abruzzo	Pescara	0,000027059634	0,000012714269	0,000020638304	0,000013087876	0,000000000000	0,000027513111	0,000013369747	0,000027542322	0,000018859375	0,000020875272
F646	MONTESILVANO	Abruzzo	Pescara	0,000972496786	0,000953131647	0,001148589379	0,001270344429	0,000204693531	0,000854440097	0,001088037481	0,000403719995	0,001027675506	0,000942914898
F765	MOSCUFO	Abruzzo	Pescara	0,000062098066	0,000032570614	0,000050371193	0,000052978898	0,000000000000	0,000061265027	0,000044923827	0,000006982733	0,000049454139	0,000048222993
F908	NOCCIANO	Abruzzo	Pescara	0,000035178788	0,000014854671	0,000032383474	0,000014219431	0,000000000000	0,000036807759	0,000022863729	0,000004655146	0,000024084057	0,000027529622
G438	PENNE	Abruzzo	Pescara	0,000219323519	0,000137717512	0,000144813884	0,000180498342	0,000000000000	0,000235615375	0,000197041161	0,000180618367	0,000184250094	0,000185560524
G482	PESCARA	Abruzzo	Pescara	0,002329515032	0,002834730823	0,001948425603	0,003096002854	0,003422886139	0,002185287961	0,003077490904	0,001406167922	0,002601555954	0,002428853082
G499	PESCOSANSONESCO	Abruzzo	Pescara	0,000018083885	0,000005703855	0,000011461460	0,000005376096	0,000000000000	0,000018143923	0,000006728767	0,000000652383	0,000010177091	0,000011854006
G555	PIANELLA	Abruzzo	Pescara	0,000150796646	0,000066356254	0,000134171084	0,000111906787	0,000000000000	0,000157885906	0,000126764200	0,000300373473	0,000131363011	0,000138158778
G589	PICCIANO	Abruzzo	Pescara	0,000029564408	0,000014219851	0,000023362536	0,000015948077	0,000000000000	0,000027649957	0,000018585786	0,000002881751	0,000020369747	0,000021914170
G621	PIETRANICO	Abruzzo	Pescara	0,000016957980	0,000003924260	0,000005239650	0,000005177217	0,000000000000	0,000018158712	0,000006543729	0,000000758184	0,000008934806	0,000010247276
G878	POPOLI	Abruzzo	Pescara	0,000102816370	0,000058875799	0,000087427653	0,000130895577	0,000053916706	0,000105323548	0,000081759657	0,000119732415	0,000101437275	0,000091147933
H425	ROCCAMORICE	Abruzzo	Pescara	0,000027471982	0,000012719166	0,000017251574	0,000008586051	0,000006909669	0,000028418947	0,000012549859	0,000002274827	0,000016532260	0,000019307752
H562	ROSCIANO	Abruzzo	Pescara	0,000070182899	0,000039546635	0,000067370673	0,000049456011	0,000016569240	0,000076484440	0,000046930383	0,000130293570	0,000060438292	0,000064274237
H715	SALLE	Abruzzo	Pescara	0,000015061827	0,000002213529	0,000003793564	0,000005029336	0,000000000000	0,000012943416	0,000004098669	0,000000217205	0,000007202878	0,000007962064
I376	SAN VALENTINO IN ABRUZZO CITERIORE	Abruzzo	Pescara	0,000046647995	0,000021710637	0,000030615885	0,000021169824	0,000000000000	0,000045364159	0,000025133038	0,000003879654	0,000029809141	0,000032826725
I332	SANT'EUFEMIA A MAIELLA	Abruzzo	Pescara	0,000019381555	0,000005312126	0,000004294036	0,000006743941	0,000000000000	0,000025759770	0,000003602998	0,000000679190	0,000010283540	0,000011519868
I482	SCAFA	Abruzzo	Pescara	0,000069356838	0,000035584721	0,000058641739	0,000049203000	0,000000000000	0,000061773393	0,000053333240	0,000008956624	0,000052628360	0,000053824787
I649	SERRAMONACESCA	Abruzzo	Pescara	0,000021726258	0,000004792087	0,000006689260	0,000007881341	0,000000000000	0,000024840612	0,000007951789	0,000001108867	0,000011880287	0,000013277059
I922	SPOLTORE	Abruzzo	Pescara	0,000328111392	0,000250736835	0,000296491550	0,000292564732	0,000000000000	0,000289056739	0,000289109903	0,000064193584	0,000278471087	0,000273548389
L186	TOCCO DA CASAURIA	Abruzzo	Pescara	0,000065179710	0,000028680187	0,000043981475	0,000044856594	0,000000000000	0,000065629284	0,000037853776	0,000005830257	0,000046328431	0,000046842522
L263	TORRE DE' PASSERI	Abruzzo	Pescara	0,000067506392	0,000029612339	0,000047664947	0,000042991084	0,000000000000	0,000054918602	0,000043324841	0,000085787030	0,000049583848	0,000051886601

Codice catastale	Denominazione	Regione	Provincia	FUNZIONI GENERALI	POLIZIA LOCALE	ISTRUZIONE PUBBLICA	RIFIUTI	TPL	VIABILITÀ E TERRITORIO	SOCIALE	ASILI NIDO	COMPLESSIVO	COMPLESSIVO SENZA RIFIUTI
L475	TURRIVALIGNANI	Abruzzo	Pescara	0,000022869380	0,000009005433	0,000018729335	0,000013479493	0,000000000000	0,000018744830	0,000010047710	0,000001758174	0,000015040697	0,000015586002
L846	VICOLI	Abruzzo	Pescara	0,000014142286	0,000003158328	0,000003221454	0,000003697793	0,000000000000	0,000013942391	0,000005789223	0,000000758482	0,000007043677	0,000008212344
L922	VILLA CELIERA	Abruzzo	Pescara	0,000021516416	0,000007602967	0,000006995663	0,000008207835	0,000000000000	0,000020136488	0,000010124098	0,000000869453	0,000011904392	0,000013195544
A125	ALBA ADRIATICA	Abruzzo	Teramo	0,000318996202	0,000254116930	0,000207875249	0,000397959725	0,000032864442	0,000360437202	0,000238241898	0,000185969782	0,000299438806	0,000265026929
A270	ANCARANO	Abruzzo	Teramo	0,000042468498	0,000023599212	0,000041692535	0,000044378162	0,000000000000	0,000039798423	0,000023534986	0,000004580004	0,000035669206	0,000032627299
A445	ARSITA	Abruzzo	Teramo	0,000024108974	0,000011562803	0,000017421269	0,000011915386	0,000006728650	0,000026600722	0,000011644068	0,000001739418	0,000016267177	0,000017787192
A488	ATRI	Abruzzo	Teramo	0,000194542714	0,000118349793	0,000148769233	0,000171002355	0,000141891605	0,000201110379	0,000181015582	0,000190653994	0,000174228389	0,000175355194
A692	BASCIANO	Abruzzo	Teramo	0,000046346729	0,000022095087	0,000051821171	0,000034619635	0,000000000000	0,000047334100	0,000031056436	0,000005271371	0,000037178942	0,000038072869
A746	BELLANTE	Abruzzo	Teramo	0,000121027703	0,000066408328	0,000113904727	0,000080960971	0,000000000000	0,000126986432	0,000107642036	0,000168090321	0,000102842223	0,000110485015
A885	BISENTI	Abruzzo	Teramo	0,000044169297	0,000020794469	0,000034217813	0,000023559806	0,000000000000	0,000048596442	0,000029823586	0,000001948507	0,000031310263	0,000034017382
B515	CAMPLI	Abruzzo	Teramo	0,000137408408	0,000078165277	0,000098585675	0,000103529972	0,000000000000	0,000142689786	0,000110261880	0,000037822540	0,000107930919	0,000109468103
B640	CANZANO	Abruzzo	Teramo	0,000038641487	0,000020514980	0,000038687360	0,000024410121	0,000000000000	0,000037547037	0,000024172761	0,000004101186	0,000028909436	0,000030480980
C040	CASTEL CASTAGNA	Abruzzo	Teramo	0,000016766681	0,000003914899	0,000006424365	0,000006368881	0,000000000000	0,000015676881	0,000006454761	0,000001624594	0,000009085823	0,000010034811
C128	CASTELLALTO	Abruzzo	Teramo	0,000131592899	0,000069648747	0,000153124291	0,000115114259	0,000000000000	0,000135445155	0,000105326620	0,000075788017	0,000116213788	0,000116597838
C169	CASTELLI	Abruzzo	Teramo	0,000033826274	0,000013068671	0,000020940207	0,000016946115	0,000011107907	0,000037501992	0,000017819611	0,000001844601	0,000022471169	0,000024400988
C316	CASTIGLIONE MESSER RAIMONDO	Abruzzo	Teramo	0,000051468876	0,000023848254	0,000039552581	0,000027399049	0,000000000000	0,000052773343	0,000034060012	0,000003793594	0,000035906056	0,000038877425
C322	CASTILENTI	Abruzzo	Teramo	0,000032999256	0,000019840421	0,000026301312	0,000023664942	0,000000000000	0,000034338531	0,000018471910	0,000002978447	0,000024629606	0,000024966549
C449	CELLINO ATTANASIO	Abruzzo	Teramo	0,000053327269	0,000024997677	0,000064485665	0,000030743085	0,000019204634	0,000060245859	0,000036684865	0,000004439324	0,000042384710	0,000046450955
C517	CERMIGNANO	Abruzzo	Teramo	0,000037301957	0,000019863610	0,000036166560	0,000018289300	0,000000000000	0,000041618209	0,000026145561	0,000002598113	0,000027381761	0,000030557621
C781	CIVITELLA DEL TRONTO	Abruzzo	Teramo	0,000109219384	0,000055425967	0,000085031998	0,000069047942	0,000000000000	0,000115383013	0,000075276572	0,000135199556	0,000085395712	0,000091105743
C311	COLLEDARA	Abruzzo	Teramo	0,000046267981	0,000026738980	0,000039400647	0,000035762074	0,000000000000	0,000049545278	0,000029211664	0,000005845546	0,000036170292	0,000036312877
C901	COLONNELLA	Abruzzo	Teramo	0,000080360899	0,000046912961	0,000073347358	0,000091358572	0,000000000000	0,000081415916	0,000050423461	0,000008356994	0,000070402698	0,000063083126
C972	CONTROGUERRA	Abruzzo	Teramo	0,000049858024	0,000023643968	0,000042692468	0,000046662532	0,000000000000	0,000049337612	0,000034182223	0,000076364005	0,000043457596	0,000042338161
D043	CORROPOLI	Abruzzo	Teramo	0,000094527569	0,000048694510	0,000098900244	0,000134569482	0,000000000000	0,000096386733	0,000078576189	0,000099403359	0,000097472731	0,000084515393
D076	CORTINO	Abruzzo	Teramo	0,000027315318	0,000007233146	0,000013329395	0,000009678809	0,000000000000	0,000031759783	0,000008872442	0,000000678927	0,000015474877	0,000017499357
D179	CROGNALETO	Abruzzo	Teramo	0,000049942862	0,000018962604	0,000024053325	0,000016290022	0,000013638510	0,000062945037	0,000018695389	0,000003530771	0,000029734333	0,000034430229
D489	FANO ADRIANO	Abruzzo	Teramo	0,000018038978	0,000003643738	0,000001770198	0,000004954193	0,000000000000	0,000020884583	0,000003979141	0,000000543200	0,000008569059	0,000009831677
E058	GIULIANOVA	Abruzzo	Teramo	0,000474341527	0,000512765721	0,000375695205	0,000576706483	0,000186948569	0,000498387045	0,000487291863	0,000248643709	0,000477421561	0,000442742830
E343	ISOLA DEL GRAN SASSO D'ITALIA	Abruzzo	Teramo	0,000100798642	0,000042533603	0,000075137113	0,000059823297	0,000054709025	0,000110505900	0,000070613505	0,000160520786	0,000080529566	0,000087761955
E989	MARTINSICURO	Abruzzo	Teramo	0,000339301984	0,000318422250	0,000253502003	0,000419545911	0,000083256585	0,000454815531	0,000292705859	0,000176879894	0,000339918518	0,000312105866
F500	MONTEFINO	Abruzzo	Teramo	0,000025753418	0,000012781059	0,000020686095	0,000016982387	0,000012822129	0,000026751570	0,000013641882	0,000001957212	0,000018935662	0,000019617911
F690	MONTORIO AL VOMANO	Abruzzo	Teramo	0,000154007176	0,000070484498	0,000128310215	0,000096755656	0,000048655193	0,000149864055	0,000119186721	0,000213357165	0,000123613720	0,000132994838
F747	MORRO D'ORO	Abruzzo	Teramo	0,000069707316	0,000037022730	0,000066496098	0,000052350219	0,000000000000	0,000069722256	0,000050271282	0,000100059848	0,000058767676	0,000061009197
F764	MOSCIANO SANT'ANGELO	Abruzzo	Teramo	0,000172924540	0,000121576248	0,000157205549	0,000144072373	0,000076486043	0,000170299086	0,000141659153	0,000304497537	0,000157257433	0,000161862776
F870	NERETO	Abruzzo	Teramo	0,000089431387	0,000045888599	0,000072328125	0,000080687696	0,000000000000	0,000078771406	0,000088681977	0,000251370219	0,000084233723	0,000085472297
F942	NOTARESCO	Abruzzo	Teramo	0,000117747579	0,000067266567	0,000097942081	0,000083575684	0,000000000000	0,000115805860	0,000101484808	0,000112338950	0,000096372458	0,000100842179
G437	PENNA SANT'ANDREA	Abruzzo	Teramo	0,000039610285	0,000020457190	0,000041851715	0,000031848869	0,000000000000	0,000036817969	0,000026010421	0,000004550154	0,000031643982	0,000031572417
G608	PIETRACAMELA	Abruzzo	Teramo	0,000023914218	0,000007914620	0,000001974262	0,000006728459	0,000000000000	0,000021691876	0,000004055424	0,000000152475	0,000010656101	0,000012027967
F831	PINETO	Abruzzo	Teramo	0,000301176844	0,000290153566	0,000230355656	0,000381491286	0,000102229962	0,000353576176	0,000260213358	0,000058125542	0,000296353575	0,000266616253
H440	ROCCA SANTA MARIA	Abruzzo	Teramo	0,000024696432	0,000006812522	0,000008275162	0,000008983806	0,000000000000	0,000026644412	0,000007578299	0,000001222199	0,000013290843	0,000014795226
F585	ROSETO DEGLI ABRUZZI	Abruzzo	Teramo	0,000491802073	0,000466276929	0,000408496782	0,000547447968	0,000000000000	0,000543125378	0,000502513555	0,000830115030	0,000499420216	0,000482644844
I318	SANT'EGIDIO ALLA VIBRATA	Abruzzo	Teramo	0,000166892974	0,000091137258	0,000166047561	0,000178820234	0,000000000000	0,000145935276	0,000153513435	0,000233462158	0,000157700030	0,000150323060
I348	SANT'OMERO	Abruzzo	Teramo	0,000099360945	0,000051790361	0,000093451056	0,000108387308	0,000000000000	0,000098605617	0,000087485001	0,000049727802	0,000090773273	0,000084620956
I741	SILVI	Abruzzo	Teramo	0,000345552062	0,000330108027	0,000238369697	0,000426218194	0,000086911999	0,000408857449	0,000279260106	0,000060117339	0,000329832974	0,000296167065
L103	TERAMO	Abruzzo	Teramo	0,000966995796	0,000776570954	0,000883449268	0,000883926512	0,001697166171	0,000960040973	0,001115513596	0,001646985236	0,000991855879	0,001029553985
L207	TORANO NUOVO	Abruzzo	Teramo	0,000034032333	0,000016212585	0,000032441567	0,000027085387	0,000013117968	0,000032204237	0,000021867271	0,000013030818	0,000027328841	0,000027413876
L295	TORRICELLA SICURA	Abruzzo	Teramo	0,000055041449	0,000024540035	0,000045729603	0,000034119930	0,000000000000	0,000060939446	0,000035073665	0,000025002027	0,000041199718	0,000043672582
L307	TORTORETO	Abruzzo	Teramo	0,000273007018	0,000236738440	0,000166403790	0,000351356712	0,000000000000	0,000397878947	0,000205489929	0,000196373610	0,000270310314	0,000242002025
L314	TOSSICIA	Abruzzo	Teramo	0,000031940005	0,000014628056	0,000026828303	0,000017443004	0,000010098748	0,000036116248	0,000019898612	0,000002706839	0,000023228722	0,000025249586
L597	VALLE CASTELLANA	Abruzzo	Teramo	0,000042180386	0,000014429137	0,000018648315	0,000016024407	0,000000000000	0,000051181860	0,000014348969	0,000000814799	0,000024485258	0,000027440507
A017	ACCETTURA	Basilicata	Matera	0,000053308275	0,000017606605	0,000036109447	0,000020208956	0,000000000000	0,000063958570	0,000027707441	0,000003355759	0,000033928396	0,000038720391

Codice catastale	Denominazione	Regione	Provincia	FUNZIONI GENERALI	POLIZIA LOCALE	ISTRUZIONE PUBBLICA	RIFIUTI	TPL	VIABILITÀ E TERRITORIO	SOCIALE	ASILI NIDO	COMPLESSIVO	COMPLESSIVO SENZA RIFIUTI
A196	ALIANO	Basilicata	Matera	0,000039785783	0,000013960484	0,000022960244	0,000011747881	0,000010571639	0,000047592164	0,000014652169	0,000002172723	0,000023415306	0,000027490562
A801	BERNALDA	Basilicata	Matera	0,000229144086	0,000195456639	0,000207050530	0,000221598282	0,000117826723	0,000310238475	0,000221288029	0,000044725886	0,000219643875	0,000218961230
B391	CALCIANO	Basilicata	Matera	0,000025348034	0,000011111334	0,000017828940	0,000007940675	0,000000000000	0,000030170307	0,000010156087	0,000001761297	0,000015515814	0,000018161696
C723	CIRIGLIANO	Basilicata	Matera	0,000017804349	0,000003938278	0,000003185965	0,000005435851	0,000000000000	0,000019348921	0,000005560819	0,000000397068	0,000008892844	0,000010100319
C888	COLOBRARO	Basilicata	Matera	0,000036815915	0,000016688979	0,000027215114	0,000013449115	0,000000000000	0,000047398538	0,000018831897	0,000001415697	0,000024213047	0,000027972727
D128	CRACO	Basilicata	Matera	0,000027432925	0,000013346382	0,000023693092	0,000005181231	0,000004548708	0,000032489096	0,000009601796	0,000001358017	0,000016473240	0,000020417370
D547	FERRANDINA	Basilicata	Matera	0,000173753831	0,000090386610	0,000128912268	0,000098859750	0,000103441722	0,000199420960	0,000128329144	0,000016833016	0,000130760179	0,000141902520
D909	GARAGUSO	Basilicata	Matera	0,000028164006	0,000013374236	0,000033572558	0,000010573496	0,000000000000	0,000032180833	0,000015406891	0,000001746463	0,000019996217	0,000023287431
E093	GORGOGLIONE	Basilicata	Matera	0,000029600484	0,000011523286	0,000021808126	0,000011173178	0,000000000000	0,000037128368	0,000013777747	0,000001627971	0,000019125830	0,000021903572
E147	GRASSANO	Basilicata	Matera	0,000094684442	0,000051532005	0,000083658092	0,000054257348	0,000000000000	0,000108369895	0,000071077224	0,000010751574	0,000071715365	0,000077813188
E213	GROTTOLE	Basilicata	Matera	0,000055831814	0,000024988048	0,000046801154	0,000020930893	0,000000000000	0,000068392995	0,000030898910	0,000005160390	0,000037606216	0,000043430655
E326	IRSINA	Basilicata	Matera	0,000121332230	0,000069971330	0,000091808741	0,000062009766	0,000000000000	0,000150110792	0,000078637169	0,000009913398	0,000087580013	0,000096511316
F052	MATERA	Basilicata	Matera	0,001199937987	0,001012875020	0,001047590882	0,000892295722	0,001772118645	0,001130034584	0,001331369004	0,001427756099	0,001125055262	0,001206354672
F201	MIGLIONICO	Basilicata	Matera	0,000058223460	0,000028136003	0,000053557693	0,000025664986	0,000000000000	0,000071719122	0,000034156448	0,000006110528	0,000041332561	0,000046805009
F399	MONTALBANO JONICO	Basilicata	Matera	0,000133566777	0,000054971893	0,000089121065	0,000090174953	0,000078268443	0,000158314699	0,000117476711	0,000017194158	0,000105340140	0,000110637112
F637	MONTESCAGLIOSO	Basilicata	Matera	0,000182604461	0,000077059188	0,000152890301	0,000103107102	0,000061767301	0,000215095123	0,000148200310	0,000023784275	0,000139636229	0,000152395304
A942	NOVA SIRI	Basilicata	Matera	0,000130736465	0,000108139954	0,000120160791	0,000118576263	0,000082132951	0,000188600678	0,000114015878	0,000149443184	0,000128308643	0,000131708017
G037	OLIVETO LUCANO	Basilicata	Matera	0,000019969237	0,000005996708	0,000010519053	0,000004869159	0,000006014797	0,000022271758	0,000006408432	0,000000785951	0,000010966549	0,000013096275
G712	PISTICCI	Basilicata	Matera	0,000322331629	0,000257082438	0,000292835364	0,000263517032	0,000201526131	0,000440008212	0,000307683576	0,000103495373	0,000298093490	0,000310170527
G786	POLICORO	Basilicata	Matera	0,000293565054	0,000242608620	0,000292532559	0,000332520274	0,000174322320	0,000351985293	0,000307192765	0,000203134973	0,000301599614	0,000290799492
G806	POMARICO	Basilicata	Matera	0,000089888229	0,000048378847	0,000058166997	0,000038405441	0,000041388154	0,000106039170	0,000061012388	0,000009340898	0,000062554347	0,000070989197
H591	ROTONDELLA	Basilicata	Matera	0,000057982137	0,000038914562	0,000035524083	0,000031437486	0,000027083075	0,000078549135	0,000039948233	0,000007727935	0,000043713844	0,000048001791
H687	SALANDRA	Basilicata	Matera	0,000060722868	0,000029404264	0,000039552583	0,000021649110	0,000026114345	0,000070312908	0,000037413294	0,000005144129	0,000040141392	0,000046600468
H888	SAN GIORGIO LUCANO	Basilicata	Matera	0,000033376679	0,000010437423	0,000030747282	0,000015022279	0,000012212406	0,000038440852	0,000019537054	0,000002057534	0,000023385219	0,000026306269
I029	SAN MAURO FORTE	Basilicata	Matera	0,000045484976	0,000016353270	0,000026149367	0,000016254719	0,000000000000	0,000057446003	0,000023399145	0,000002490336	0,000028465498	0,000032730539
M256	SCANZANO JONICO	Basilicata	Matera	0,000128109654	0,000112980246	0,000147653962	0,000122639960	0,000045582595	0,000173960219	0,000119923863	0,000038608379	0,000126327309	0,000127615245
I954	STIGLIANO	Basilicata	Matera	0,000114117580	0,000046363499	0,000056361816	0,000035882899	0,000050581251	0,000145721208	0,000070693204	0,000004547090	0,000072735799	0,000085607963
L418	TRICARICO	Basilicata	Matera	0,000116879915	0,000069395523	0,000086498039	0,000066107802	0,000000000000	0,000146722904	0,000080785759	0,000121962200	0,000091358778	0,000100178565
L477	TURSI	Basilicata	Matera	0,000108525978	0,000054041286	0,000083335163	0,000070872549	0,000048729529	0,000133827028	0,000082151554	0,000010736473	0,000085141351	0,000090125229
D513	VALSINNI	Basilicata	Matera	0,000034830507	0,000015493908	0,000027315343	0,000016671439	0,000012754123	0,000040323462	0,000022244339	0,000002444847	0,000024660947	0,000027451562
A013	ABRIOLA	Basilicata	Potenza	0,000054533898	0,000019721442	0,000030847479	0,000013626235	0,000000000000	0,000065873358	0,000022302896	0,000006489506	0,000031501904	0,000037745607
A020	ACERENZA	Basilicata	Potenza	0,000057681062	0,000022799294	0,000045143618	0,000036470056	0,000026303380	0,000080564325	0,000037015323	0,000003248126	0,000044711160	0,000047589654
A131	ALBANO DI LUCANIA	Basilicata	Potenza	0,000035562388	0,000016814589	0,000031329154	0,000010504139	0,000000000000	0,000047293301	0,000019671053	0,000003465894	0,000023929523	0,000028618808
A321	ANZI	Basilicata	Potenza	0,000051274195	0,000017932974	0,000056710876	0,000016482029	0,000020883877	0,000069138576	0,000025805201	0,000002707358	0,000036219461	0,000043113449
A415	ARMENTO	Basilicata	Potenza	0,000028496622	0,000009452736	0,000019528331	0,000004596386	0,000000000000	0,000037730222	0,000008440821	0,000000679000	0,000016012221	0,000019999601
A482	ATELLA	Basilicata	Potenza	0,000088060879	0,000043890125	0,000089451730	0,000055359226	0,000022091173	0,000103580172	0,000057902102	0,000058457735	0,000070965184	0,000076416111
A519	AVIGLIANO	Basilicata	Potenza	0,000237167766	0,000122264266	0,000205785173	0,000113624796	0,000149887246	0,000260153505	0,000172530720	0,000146958669	0,000180189416	0,000203439437
A604	BALVANO	Basilicata	Potenza	0,000049196286	0,000022803465	0,000042244562	0,000018483073	0,000000000000	0,000057897491	0,000024044776	0,000005375381	0,000032623504	0,000037562544
A612	BANZI	Basilicata	Potenza	0,000038274158	0,000015687769	0,000032681954	0,000017410875	0,000000000000	0,000048883441	0,000020811441	0,000001667504	0,000026659861	0,000029890393
A615	BARAGIANO	Basilicata	Potenza	0,000059056370	0,000028691186	0,000052458804	0,000030628303	0,000000000000	0,000068893085	0,000037059626	0,000006496045	0,000042786495	0,000047033168
A666	BARILE	Basilicata	Potenza	0,000063539188	0,000023804997	0,000042165677	0,000037066981	0,000031002127	0,000072971284	0,000037583496	0,000005614933	0,000045180222	0,000048014055
A743	BELLA	Basilicata	Potenza	0,000115780600	0,000052718162	0,000106070377	0,000049115176	0,000055928389	0,000138641328	0,000078930751	0,000121256763	0,000088620543	0,000102419174
B173	BRIENZA	Basilicata	Potenza	0,000094869647	0,000034798611	0,000083845067	0,000038331095	0,000037931397	0,000114707973	0,000060524781	0,000008009872	0,000066784129	0,000076722346
B181	BRINDISI MONTAGNA	Basilicata	Potenza	0,000030353160	0,000015678722	0,000027633808	0,000005259030	0,000000000000	0,000037467954	0,000011283732	0,000001075773	0,000018455722	0,000023065129
B440	CALVELLO	Basilicata	Potenza	0,000060903141	0,000028026671	0,000059158748	0,000022990953	0,000029502576	0,000076560267	0,000028517372	0,000005198442	0,000042551697	0,000049383971
B443	CALVERA	Basilicata	Potenza	0,000015736897	0,000005316914	0,000003335651	0,000003554466	0,000000000000	0,000018022968	0,000005901446	0,000000217762	0,000007978251	0,000009523412
B549	CAMPOMAGGIORE	Basilicata	Potenza	0,000021715892	0,000010728825	0,000016676992	0,000007508559	0,000000000000	0,000024890964	0,000010647521	0,000001515547	0,000013912012	0,000016148642
B580	CANCELLARA	Basilicata	Potenza	0,000035293205	0,000012420197	0,000029654977	0,000015922401	0,000014932475	0,000044581534	0,000019797602	0,000001948762	0,000024853388	0,000027972847
B743	CARBONE	Basilicata	Potenza	0,000025755071	0,000007434294	0,000005184089	0,000006171128	0,000000000000	0,000030542534	0,000010206764	0,000000270812	0,000013225484	0,000015689464
C120	CASTELGRANDE	Basilicata	Potenza	0,000032867886	0,000011641162	0,000019204047	0,000010211579	0,000000000000	0,000044105374	0,000013357035	0,000001191619	0,000019967741	0,000023375422
C199	CASTELLUCCIO INFERIORE	Basilicata	Potenza	0,000046898535	0,000018160063	0,000057883689	0,000016858956	0,000018747563	0,000054160520	0,000031654243	0,000052895886	0,000036589724	0,000043481385

Codice catastale	Denominazione	Regione	Provincia	FUNZIONI GENERALI	POLIZIA LOCALE	ISTRUZIONE PUBBLICA	RIFIUTI	TPL	VIABILITÀ E TERRITORIO	SOCIALE	ASILI NIDO	COMPLESSIVO	COMPLESSIVO SENZA RIFIUTI
C201	CASTELLUCCIO SUPERIORE	Basilicata	Potenza	0,000027311191	0,000008986760	0,000015410646	0,000009202519	0,000000000000	0,000030268991	0,000010202417	0,000001840613	0,000015806988	0,000018113830
C209	CASTELMEZZANO	Basilicata	Potenza	0,000027955650	0,000015025650	0,000017733783	0,000010586345	0,000000000000	0,000033994982	0,000011580180	0,000001594830	0,000017650769	0,000020118267
C271	CASTELSARACENO	Basilicata	Potenza	0,000043291687	0,000014611777	0,000032282717	0,000016411563	0,000000000000	0,000054784856	0,000021187388	0,000001797571	0,000028071018	0,000032143490
C345	CASTRONUOVO DI SANT'ANDREA	Basilicata	Potenza	0,000032713455	0,000014241402	0,000017448351	0,000009705263	0,000000000000	0,000039858458	0,000016531651	0,000001215695	0,000019713514	0,000023209246
C539	CERSOSIMO	Basilicata	Potenza	0,000021059603	0,000007993218	0,000014053963	0,000006728301	0,000000000000	0,000023618612	0,000008982092	0,000000758145	0,000012619561	0,000014677289
C619	CHIAROMONTE	Basilicata	Potenza	0,000050474040	0,000021427612	0,000039910463	0,000030175552	0,000022587829	0,000063173470	0,000030000665	0,000004446535	0,000037666337	0,000040282755
D010	CORLETO PERTICARA	Basilicata	Potenza	0,000065764471	0,000027799730	0,000048386276	0,000030683223	0,000000000000	0,000096135963	0,000036995489	0,000005996221	0,000046790320	0,000052416288
D414	EPISCOPIA	Basilicata	Potenza	0,000033165288	0,000014101046	0,000039898308	0,000011447449	0,000014310323	0,000036297385	0,000020278837	0,000002164990	0,000023789626	0,000028100563
D497	FARDELLA	Basilicata	Potenza	0,000021834437	0,000006152194	0,000008101111	0,000006344193	0,000000000000	0,000022567048	0,000009025925	0,000001190770	0,000011673402	0,000013534814
D593	FILIANO	Basilicata	Potenza	0,000063136701	0,000033392948	0,000062471896	0,000025078132	0,000019304367	0,000083557452	0,000042321028	0,000005520393	0,000046887957	0,000054505801
D696	FORENZA	Basilicata	Potenza	0,000058464995	0,000021813272	0,000036955233	0,000026928136	0,000000000000	0,000078133369	0,000032963047	0,000004828930	0,000039635668	0,000044074218
D766	FRANCAVILLA IN SINNI	Basilicata	Potenza	0,000078247882	0,000032250619	0,000091992440	0,000041036711	0,000042017000	0,000093673238	0,000062550698	0,000010607729	0,000062970422	0,000070631537
D876	GALLICCHIO	Basilicata	Potenza	0,000023705359	0,000011270087	0,000019493735	0,000006088594	0,000000000000	0,000030818104	0,000011243601	0,000023378461	0,000016021029	0,000019490280
D971	GENZANO DI LUCANIA	Basilicata	Potenza	0,000126193189	0,000052749140	0,000122000632	0,000076550874	0,000000000000	0,000156048320	0,000094054775	0,000013384621	0,000098192309	0,000105751338
E033	GINESTRA	Basilicata	Potenza	0,000021430038	0,000006958252	0,000022218599	0,000004037403	0,000000000000	0,000022574467	0,000008750307	0,000001334254	0,000012862269	0,000015944662
E221	GRUMENTO NOVA	Basilicata	Potenza	0,000053201943	0,000020788518	0,000037181117	0,000017255062	0,000020026233	0,000061860600	0,000023670712	0,000004079494	0,000033315962	0,000038925793
E246	GUARDIA PERTICARA	Basilicata	Potenza	0,000023731434	0,000010126195	0,000013492927	0,000005357923	0,000000000000	0,000029729368	0,000007675339	0,000000271602	0,000013405656	0,000016216608
E409	LAGONEGRO	Basilicata	Potenza	0,000112381900	0,000090953157	0,000100846245	0,000071015886	0,000075614667	0,000137277783	0,000076276545	0,000147039223	0,000096631644	0,000105578843
E474	LATRONICO	Basilicata	Potenza	0,000096320603	0,000042430659	0,000093319173	0,000044210423	0,000059390387	0,000119167457	0,000071936015	0,000088434149	0,000076425572	0,000087677839
E482	LAURENZANA	Basilicata	Potenza	0,000056376866	0,000021996169	0,000035656493	0,000017033766	0,000000000000	0,000074445877	0,000027162672	0,000002599255	0,000035117359	0,000041433686
E483	LAURIA	Basilicata	Potenza	0,000228988612	0,000128108509	0,000277288333	0,000126885376	0,000154599652	0,000275349420	0,000198919249	0,000222837700	0,000200490396	0,000226199523
E493	LAVELLO	Basilicata	Potenza	0,000226223837	0,000140368102	0,000242112548	0,000150758724	0,000112364086	0,000280578121	0,000216564431	0,000145994338	0,000201154453	0,000218756924
E919	MARATEA	Basilicata	Potenza	0,000132197677	0,000152750907	0,000077117857	0,000072820572	0,000073570725	0,000173026835	0,000079461770	0,000013192274	0,000101658509	0,000111731167
E976	MARSICO NUOVO	Basilicata	Potenza	0,000099448325	0,000040275384	0,000078159534	0,000036574983	0,000056601384	0,000118206877	0,000065870561	0,000008443473	0,000068696553	0,000079916134
E977	MARSICOVETERE	Basilicata	Potenza	0,000113950311	0,000061041870	0,000123996599	0,000066548997	0,000070698096	0,000129711935	0,000083498754	0,000173504105	0,000097819670	0,000108742046
F006	MASCHITO	Basilicata	Potenza	0,000040571610	0,000017065071	0,000039239658	0,000021312093	0,000000000000	0,000047978555	0,000025089034	0,000002831233	0,000029658541	0,000032573830
F104	MELFI	Basilicata	Potenza	0,000346235745	0,000206434462	0,000304042117	0,000232792570	0,000205666226	0,000398152112	0,000262957569	0,000112267811	0,000282081623	0,000299297549
F249	MISSANELLO	Basilicata	Potenza	0,000019381753	0,000006965607	0,000008192622	0,000004009752	0,000000000000	0,000021423544	0,000007505244	0,000000774519	0,000010257101	0,000012439206
F295	MOLITERNO	Basilicata	Potenza	0,000099490733	0,000045597307	0,000076516991	0,000042494398	0,000066633736	0,000120436241	0,000062661740	0,000007797348	0,000070472957	0,000080245447
F568	MONTEMILONE	Basilicata	Potenza	0,000046946470	0,000017051888	0,000036166742	0,000019772942	0,000009037120	0,000059768043	0,000023821576	0,000002580199	0,000031657401	0,000035808464
F573	MONTEMURRO	Basilicata	Potenza	0,000038308823	0,000015095903	0,000031730924	0,000011504399	0,000000000000	0,000048169852	0,000018328317	0,000002560644	0,000024563221	0,000029124471
F817	MURO LUCANO	Basilicata	Potenza	0,000134581814	0,000057096851	0,000080921926	0,000049929843	0,000044410528	0,000175839105	0,000092159197	0,000010903684	0,000091305092	0,000105756845
F866	NEMOLI	Basilicata	Potenza	0,000033309527	0,000013850211	0,000033722885	0,000013134046	0,000011859239	0,000036656493	0,000020203648	0,000002814444	0,000023412177	0,000027002174
F917	NOEPOLI	Basilicata	Potenza	0,000028904241	0,000011107743	0,000013753808	0,000008866896	0,000000000000	0,000036179565	0,000012449960	0,000001084575	0,000016975303	0,000019807447
G081	OPPIDO LUCANO	Basilicata	Potenza	0,000075656802	0,000034715231	0,000082754271	0,000049325335	0,000000000000	0,000092891561	0,000058504365	0,000007035777	0,000061417666	0,000065641335
G261	PALAZZO SAN GERVASIO	Basilicata	Potenza	0,000089754017	0,000038371178	0,000077278853	0,000061984041	0,000000000000	0,000114948273	0,000070544368	0,000009152007	0,000071590567	0,000074945982
M269	PATERNO	Basilicata	Potenza	0,000072877559	0,000032223745	0,000058338495	0,000030189327	0,000000000000	0,000081549786	0,000050852394	0,000007143957	0,000050072194	0,000057016981
G496	PESCOPAGANO	Basilicata	Potenza	0,000054973244	0,000021115331	0,000038260018	0,000024849221	0,000000000000	0,000070400200	0,000028905901	0,000003205052	0,000036928348	0,000041147405
G590	PICERNO	Basilicata	Potenza	0,000133510647	0,000070327647	0,000097233412	0,000069782629	0,000072574784	0,000150936516	0,000098669980	0,000043769590	0,000099448382	0,000109810184
G616	PIETRAGALLA	Basilicata	Potenza	0,000084600765	0,000034211626	0,000083624856	0,000041398632	0,000000000000	0,000112306486	0,000063160860	0,000009200755	0,000064356140	0,000072374852
G623	PIETRAPERTOSA	Basilicata	Potenza	0,000035307259	0,000020659864	0,000025532881	0,000009992429	0,000000000000	0,000042198616	0,000014177328	0,000001344361	0,000021765595	0,000025877785
G663	PIGNOLA	Basilicata	Potenza	0,000136094060	0,000073523190	0,000146234240	0,000063879716	0,000080388317	0,000147988833	0,000092924841	0,000020694533	0,000103227210	0,000116970699
G942	POTENZA	Basilicata	Potenza	0,001400808961	0,001102170436	0,000991671435	0,000953027174	0,002999039924	0,001303971705	0,001498915643	0,001199830446	0,001255013122	0,001360492276
H186	RAPOLLA	Basilicata	Potenza	0,000085861507	0,000035138278	0,000077628467	0,000043915160	0,000032408376	0,000098192765	0,000058891599	0,000024067490	0,000063852159	0,000070815854
H187	RAPONE	Basilicata	Potenza	0,000030004346	0,000011112463	0,000023508536	0,000009560133	0,000000000000	0,000037193562	0,000014010598	0,000001299389	0,000019014414	0,000022316653
H307	RIONERO IN VULTURE	Basilicata	Potenza	0,000257813361	0,000131112181	0,000199441849	0,000186668271	0,000165753529	0,000283161750	0,000202247969	0,000117477111	0,000209505682	0,000217482447
H312	RIPACANDIDA	Basilicata	Potenza	0,000044721710	0,000016572383	0,000037154651	0,000013331239	0,000012783303	0,000056206138	0,000023746052	0,000002740764	0,000029315572	0,000034898659
H348	RIVELLO	Basilicata	Potenza	0,000059943901	0,000032404437	0,000066303823	0,000031043992	0,000000000000	0,000078103174	0,000037227300	0,000078503576	0,000049128570	0,000055445242
H426	ROCCANOVA	Basilicata	Potenza	0,000040049834	0,000017899226	0,000028223369	0,000014377935	0,000000000000	0,000056906840	0,000023339953	0,000001963193	0,000027140172	0,000031597829
H590	ROTONDA	Basilicata	Potenza	0,000070547025	0,000030207090	0,000059636202	0,000034678115	0,000045391860	0,000086782960	0,000054790724	0,000105912379	0,000057313859	0,000065220184
H641	RUOTI	Basilicata	Potenza	0,000079182926	0,000035217436	0,000074201841	0,000021633195	0,000034009156	0,000097670909	0,000051539226	0,000009525336	0,000054600706	0,000066115762

Codice catastale	Denominazione	Regione	Provincia	FUNZIONI GENERALI	POLIZIA LOCALE	ISTRUZIONE PUBBLICA	RIFIUTI	TPL	VIABILITÀ E TERRITORIO	SOCIALE	ASILI NIDO	COMPLESSIVO	COMPLESSIVO SENZA RIFIUTI
H646	RUVO DEL MONTE	Basilicata	Potenza	0,000033352875	0,000012365088	0,000019668324	0,000008692206	0,000009443241	0,000042800115	0,000017449081	0,000001299094	0,000020521862	0,000024653783
H795	SAN CHIRICO NUOVO	Basilicata	Potenza	0,000032035787	0,000015184463	0,000025636195	0,000017644085	0,000000000000	0,000036860600	0,000021750325	0,000002057133	0,000023201400	0,000025142486
H796	SAN CHIRICO RAPARO	Basilicata	Potenza	0,000039131909	0,000012913172	0,000026613344	0,000010564900	0,000010309978	0,000050650061	0,000015544378	0,000008914353	0,000024131663	0,000028870329
H808	SAN COSTANTINO ALBANESE	Basilicata	Potenza	0,000025911054	0,000007445035	0,000014383096	0,000009395826	0,000000000000	0,000027602339	0,000011332283	0,000016119944	0,000015743600	0,000017960781
H831	SAN FELE	Basilicata	Potenza	0,000082353372	0,000033283765	0,000037893327	0,000032926849	0,000036948208	0,000102090916	0,000048787569	0,000043077771	0,000054846225	0,000062502334
H994	SAN MARTINO D'AGRI	Basilicata	Potenza	0,000029731453	0,000009336449	0,000020727066	0,000007139264	0,000000000000	0,000036231844	0,000011067786	0,000000980740	0,000017290811	0,000020836593
B906	SAN PAOLO ALBANESE	Basilicata	Potenza	0,000016926266	0,000003943488	0,000002053287	0,000002223908	0,000000000000	0,000017187400	0,000004691780	0,000000135800	0,000007339344	0,000009126089
I157	SAN SEVERINO LUCANO	Basilicata	Potenza	0,000041956664	0,000016743417	0,000030261851	0,000018496014	0,000023663636	0,000044481300	0,000024535654	0,000002715295	0,000028252704	0,000031660569
I288	SANT'ANGELO LE FRATTE	Basilicata	Potenza	0,000036892687	0,000016117125	0,000036586199	0,000005733873	0,000000000000	0,000041503344	0,000019702557	0,000004091740	0,000022953536	0,000028968105
I305	SANT'ARCANGELO	Basilicata	Potenza	0,000125825039	0,000072640468	0,000126273454	0,000070116539	0,000067023631	0,000155233697	0,000104423939	0,000015374852	0,000101946687	0,000113064479
I426	SARCONI	Basilicata	Potenza	0,000035991478	0,000016089577	0,000036116338	0,000013005019	0,000000000000	0,000041354947	0,000020529971	0,000003899867	0,000024680948	0,000028759174
I457	SASSO DI CASTALDA	Basilicata	Potenza	0,000030737576	0,000014069582	0,000022225457	0,000009369143	0,000000000000	0,000036112184	0,000011052877	0,000001733730	0,000018612539	0,000021841118
G614	SATRIANO DI LUCANIA	Basilicata	Potenza	0,000056534932	0,000033119207	0,000053874078	0,000024184396	0,000024799827	0,000068820522	0,000032652620	0,000005845121	0,000041181198	0,000047117925
H730	SAVOIA DI LUCANIA	Basilicata	Potenza	0,000033399616	0,000010612404	0,000026093447	0,000012603219	0,000000000000	0,000041542228	0,000016197026	0,000002273675	0,000021679417	0,000024849597
I610	SENISE	Basilicata	Potenza	0,000128045382	0,000069848500	0,000124751686	0,000075078259	0,000069122245	0,000161319519	0,000118525819	0,000069340088	0,000108281304	0,000119878628
I917	SPINOSO	Basilicata	Potenza	0,000039973338	0,000013917679	0,000033788121	0,000013805536	0,000000000000	0,000051829703	0,000021108199	0,000002273932	0,000026516716	0,000030956541
L082	TEANA	Basilicata	Potenza	0,000019260577	0,000005867424	0,000006996560	0,000007214867	0,000000000000	0,000021233468	0,000007978677	0,000001190766	0,000010892248	0,000012176701
L126	TERRANOVA DI POLLINO	Basilicata	Potenza	0,000042691170	0,000016578616	0,000021767943	0,000011352482	0,000000000000	0,000050696869	0,000018788374	0,000001644014	0,000024558365	0,000029170981
L181	TITO	Basilicata	Potenza	0,000149388961	0,000088242370	0,000155517916	0,000085412286	0,000058985892	0,000178944511	0,000096696550	0,000024683075	0,000117491042	0,000128695669
L197	TOLVE	Basilicata	Potenza	0,000074598305	0,000039714292	0,000052706071	0,000037822819	0,000000000000	0,000097241664	0,000052092823	0,000059169315	0,000056294301	0,000062746113
L326	TRAMUTOLA	Basilicata	Potenza	0,000067294734	0,000027698143	0,000058905082	0,000021137313	0,000000000000	0,000080656494	0,000044198866	0,000005628621	0,000045203707	0,000053609736
L357	TRECCHINA	Basilicata	Potenza	0,000051233492	0,000021456935	0,000052384012	0,000032066556	0,000000000000	0,000058345717	0,000032097134	0,000003355577	0,000038937105	0,000041336885
L439	TRIVIGNO	Basilicata	Potenza	0,000021991081	0,000008630431	0,000006728892	0,000007116102	0,000000000000	0,000028103020	0,000009442751	0,000001733416	0,000012634742	0,000014562319
L532	VAGLIO BASILICATA	Basilicata	Potenza	0,000047631740	0,000022572752	0,000043201793	0,000020590372	0,000000000000	0,000059164771	0,000029238491	0,000003789303	0,000033795870	0,000038408353
L738	VENOSA	Basilicata	Potenza	0,000216384171	0,000107366488	0,000202014751	0,000065468125	0,000095447747	0,000251870005	0,000196487787	0,000052759672	0,000158963470	0,000191619988
L859	VIETRI DI POTENZA	Basilicata	Potenza	0,000070833726	0,000025744054	0,000062017066	0,000023900298	0,000026200044	0,000084491126	0,000041122835	0,000005737496	0,000047746402	0,000056075488
L873	VIGGIANELLO	Basilicata	Potenza	0,000072707336	0,000031926080	0,000069293589	0,000024353710	0,000039046418	0,000088157670	0,000044454568	0,000003913200	0,000050873334	0,000060136240
L874	VIGGIANO	Basilicata	Potenza	0,000082384319	0,000052510757	0,000087139590	0,000019601191	0,000083424968	0,000106608697	0,000040227646	0,000111167841	0,000062617622	0,000077642615
A155	ALBI	Calabria	Catanzaro	0,000026327922	0,000008792087	0,000024584352	0,000011452159	0,000000000000	0,000029665468	0,000011522134	0,000000757768	0,000017450097	0,000019545087
A255	AMARONI	Calabria	Catanzaro	0,000042322641	0,000017401047	0,000028927008	0,000025252689	0,000000000000	0,000040158600	0,000024759407	0,000004101020	0,000028791174	0,000030027113
A257	AMATO	Calabria	Catanzaro	0,000023717997	0,000009977711	0,000017523293	0,000009765969	0,000000000000	0,000025699032	0,000009241367	0,000002444962	0,000014897894	0,000016690398
A272	ANDALI	Calabria	Catanzaro	0,000024195503	0,000010543265	0,000017594162	0,000010592034	0,000000000000	0,000023787889	0,000010678701	0,000000879770	0,000015178891	0,000016781011
A397	ARGUSTO	Calabria	Catanzaro	0,000016999705	0,000005150169	0,000011997651	0,000006156445	0,000000000000	0,000015867792	0,000005777387	0,000000776121	0,000009784063	0,000011051136
A542	BADOLATO	Calabria	Catanzaro	0,000070545989	0,000042910461	0,000059482598	0,000054902871	0,000000000000	0,000089522389	0,000044257400	0,000010696490	0,000057002533	0,000057735913
A736	BELCASTRO	Calabria	Catanzaro	0,000039279154	0,000022129553	0,000027116788	0,000019071922	0,000000000000	0,000050501352	0,000019560387	0,000004813419	0,000027149204	0,000029970477
B002	BORGIA	Calabria	Catanzaro	0,000146254428	0,000102594851	0,000142988732	0,000118335696	0,000068320671	0,000167364519	0,000119085187	0,000034119031	0,000127261328	0,000130378917
B085	BOTRICELLO	Calabria	Catanzaro	0,000088603516	0,000077513687	0,000106359318	0,000121940038	0,000000000000	0,000115106915	0,000082538612	0,000023524175	0,000095713112	0,000086552441
B717	CARAFFA DI CATANZARO	Calabria	Catanzaro	0,000043564272	0,000023397823	0,000040705277	0,000035198422	0,000014616178	0,000047078843	0,000023515566	0,000004331346	0,000034678426	0,000034496799
B758	CARDINALE	Calabria	Catanzaro	0,000051807942	0,000022994076	0,000042162123	0,000027023701	0,000000000000	0,000054738494	0,000031283551	0,000002922503	0,000035956374	0,000039076423
B790	CARLOPOLI	Calabria	Catanzaro	0,000039558699	0,000015908017	0,000035993220	0,000019514047	0,000000000000	0,000045964100	0,000022957947	0,000002273322	0,000027908667	0,000030840782
C352	CATANZARO	Calabria	Catanzaro	0,001480482980	0,001589096387	0,001379397368	0,001587192261	0,003802948128	0,001563026563	0,001992280327	0,000480036428	0,001618548393	0,001629500619
C453	CENADI	Calabria	Catanzaro	0,000019251005	0,000004989840	0,000009786112	0,000007984582	0,000000000000	0,000020573437	0,000006805766	0,000001407162	0,000011154143	0,000012261223
C472	CENTRACHE	Calabria	Catanzaro	0,000015967824	0,000003049615	0,000005172573	0,000005377452	0,000000000000	0,000017065468	0,000005071197	0,000000949840	0,000008377049	0,000009424763
C542	CERVA	Calabria	Catanzaro	0,000028597765	0,000012508453	0,000036080593	0,000016185304	0,000000000000	0,000031297645	0,000016826058	0,000002273073	0,000021929585	0,000023935976
C616	CHIARAVALLE CENTRALE	Calabria	Catanzaro	0,000118120104	0,000058659996	0,000083988382	0,000074881525	0,000000000000	0,000121610852	0,000086319799	0,000013291536	0,000086319183	0,000090314185
C674	CICALA	Calabria	Catanzaro	0,000022580596	0,000011911913	0,000029659290	0,000014542120	0,000000000000	0,000025131256	0,000012426273	0,000001948364	0,000017996170	0,000019202618
C960	CONFLENTI	Calabria	Catanzaro	0,000037729664	0,000013992650	0,000033742999	0,000016370189	0,000000000000	0,000041859142	0,000021369191	0,000002273110	0,000025573073	0,000028787502
D049	CORTALE	Calabria	Catanzaro	0,000054876448	0,000023880406	0,000039017941	0,000025863240	0,000000000000	0,000062626021	0,000029283247	0,000002882274	0,000036582229	0,000040326211
D181	CROPANI	Calabria	Catanzaro	0,000089525716	0,000058364293	0,000090788220	0,000106087318	0,000000000000	0,000135569910	0,000067720675	0,000125518251	0,000092774278	0,000088124234
D218	CURINGA	Calabria	Catanzaro	0,000144033318	0,000102013203	0,000111942758	0,000111954724	0,000052052244	0,000168315972	0,000111637359	0,000185025105	0,000125584741	0,000130345501
D257	DAVOLI	Calabria	Catanzaro	0,000101205068	0,000078182237	0,000092906664	0,000096869392	0,000000000000	0,000137911687	0,000086301711	0,000023344598	0,000093354878	0,000092127311

Codice catastale	Denominazione	Regione	Provincia	FUNZIONI GENERALI	POLIZIA LOCALE	ISTRUZIONE PUBBLICA	RIFIUTI	TPL	VIABILITÀ E TERRITORIO	SOCIALE	ASILI NIDO	COMPLESSIVO	COMPLESSIVO SENZA RIFIUTI
D261	DECOLLATURA	Calabria	Catanzaro	0,000074221597	0,000029508198	0,000074810415	0,000029014538	0,000000000000	0,000086115047	0,000049725152	0,000007144207	0,000052391125	0,000060556215
D476	FALERNA	Calabria	Catanzaro	0,000097032834	0,000067543159	0,000066842257	0,000093691346	0,000000000000	0,000129257628	0,000060722459	0,000018184023	0,000082579292	0,000078698019
D544	FEROLETO ANTICO	Calabria	Catanzaro	0,000051892887	0,000020631015	0,000031709056	0,000024640720	0,000000000000	0,000054416048	0,000025929219	0,000006540948	0,000033154451	0,000036128170
D744	FOSSATO SERRALTA	Calabria	Catanzaro	0,000016248641	0,000006122476	0,000016968311	0,000007639701	0,000000000000	0,000016985022	0,000007047875	0,000001948413	0,000011093744	0,000012300190
D852	GAGLIATO	Calabria	Catanzaro	0,000019275130	0,000003639808	0,000007084584	0,000006025685	0,000000000000	0,000019094514	0,000006205249	0,000001743943	0,000009956426	0,000011329374
D932	GASPERINA	Calabria	Catanzaro	0,000047925939	0,000023519815	0,000047951623	0,000030156115	0,000000000000	0,000049203971	0,000028082948	0,000003777977	0,000035672189	0,000037598870
E031	GIMIGLIANO	Calabria	Catanzaro	0,000061682867	0,000027769467	0,000051849613	0,000041781772	0,000030411016	0,000074616244	0,000049867788	0,000004221655	0,000049462534	0,000052145309
E050	GIRIFALCO	Calabria	Catanzaro	0,000121284837	0,000055987132	0,000094831740	0,000111781893	0,000000000000	0,000134869638	0,000099240631	0,000014519416	0,000101255785	0,000097579174
E068	GIZZERIA	Calabria	Catanzaro	0,000112408296	0,000089009043	0,000083803383	0,000097600123	0,000000000000	0,000135743545	0,000083597404	0,000028013514	0,000094953632	0,000094029252
E239	GUARDAVALLE	Calabria	Catanzaro	0,000090621034	0,000072376041	0,000083538159	0,000064425934	0,000000000000	0,000116857078	0,000069403300	0,000018540584	0,000076002161	0,000080045563
E328	ISCA SULLO IONIO	Calabria	Catanzaro	0,000040843565	0,000026166842	0,000033149554	0,000041155480	0,000000000000	0,000055483978	0,000024072703	0,000007665818	0,000035616437	0,000033681732
E274	JACURSO	Calabria	Catanzaro	0,000023441012	0,000009169837	0,000012798100	0,000009345957	0,000000000000	0,000024248568	0,000008233885	0,000002143060	0,000013727689	0,000015258163
M208	LAMEZIA TERME	Calabria	Catanzaro	0,001298536281	0,001085949372	0,001294694343	0,001299960640	0,000000000000	0,001333687438	0,001547110761	0,000692365775	0,001259634020	0,001245548537
E806	MAGISANO	Calabria	Catanzaro	0,000030646163	0,000013173009	0,000037415121	0,000014766889	0,000000000000	0,000036147340	0,000016980925	0,000003247709	0,000022842145	0,000025662710
E834	MAIDA	Calabria	Catanzaro	0,000102799749	0,000058955684	0,000078812194	0,000062183463	0,000029692880	0,000106928843	0,000062423784	0,000011938764	0,000074863420	0,000079292339
E923	MARCEDUSA	Calabria	Catanzaro	0,000016063833	0,000007491426	0,000013963791	0,000003826583	0,000000000000	0,000015531880	0,000005656516	0,000001221601	0,000009366659	0,000011301725
E925	MARCELLINARA	Calabria	Catanzaro	0,000050829966	0,000024874048	0,000037824298	0,000034566510	0,000000000000	0,000052587646	0,000026175969	0,000006430524	0,000036412081	0,000037056712
E990	MARTIRANO	Calabria	Catanzaro	0,000026526081	0,000009356131	0,000023903279	0,000010791244	0,000006992338	0,000029535543	0,000011518291	0,000001840188	0,000017513505	0,000019861490
E991	MARTIRANO LOMBARDO	Calabria	Catanzaro	0,000033429130	0,000011678404	0,000024946119	0,000011531956	0,000010556064	0,000040125913	0,000017073829	0,000001082498	0,000021570720	0,000025077109
F200	MIGLIERINA	Calabria	Catanzaro	0,000021800263	0,000009861775	0,000018748800	0,000010017947	0,000000000000	0,000024127660	0,000008882590	0,000002056614	0,000014465213	0,000016018576
F432	MONTAURO	Calabria	Catanzaro	0,000041072971	0,000022340702	0,000014517975	0,000042535960	0,000000000000	0,000064263230	0,000024480434	0,000006417887	0,000034368064	0,000031515141
F586	MONTEPAONE	Calabria	Catanzaro	0,000101923261	0,000090249270	0,000092841083	0,000135269486	0,000000000000	0,000133925694	0,000081754462	0,000024960761	0,000103200173	0,000091998844
F780	MOTTA SANTA LUCIA	Calabria	Catanzaro	0,000024199936	0,000008973237	0,000025932936	0,000009199208	0,000000000000	0,000025190496	0,000011063083	0,000001190798	0,000016036430	0,000018424569
F910	NOCERA TERINESE	Calabria	Catanzaro	0,000111715189	0,000067533467	0,000092333889	0,000080659179	0,000027487726	0,000159870642	0,000070948004	0,000018730565	0,000091560598	0,000095368300
G034	OLIVADI	Calabria	Catanzaro	0,000018382621	0,000006233072	0,000016090038	0,000006319451	0,000000000000	0,000019569074	0,000007143192	0,000000824008	0,000011361087	0,000013122055
G272	PALERMITI	Calabria	Catanzaro	0,000033416202	0,000014931147	0,000023539114	0,000014489627	0,000000000000	0,000034887629	0,000017370727	0,000003331490	0,000021559554	0,000024028973
G439	PENTONE	Calabria	Catanzaro	0,000038188322	0,000016342441	0,000041547435	0,000028532720	0,000000000000	0,000041225082	0,000028972755	0,000003789028	0,000031089363	0,000031982360
G517	PETRIZZI	Calabria	Catanzaro	0,000032882868	0,000013709574	0,000020732120	0,000015972317	0,000000000000	0,000036966646	0,000015906452	0,000001108675	0,000021326434	0,000023196547
G518	PETRONÀ	Calabria	Catanzaro	0,000053258779	0,000024890234	0,000051051120	0,000030489594	0,000000000000	0,000064948052	0,000033963293	0,000005520313	0,000040149295	0,000043523284
D546	PIANOPOLI	Calabria	Catanzaro	0,000054678824	0,000021815873	0,000045232129	0,000030319953	0,000010395011	0,000057055491	0,000029628484	0,000007220309	0,000038250999	0,000041021194
G734	PLATANIA	Calabria	Catanzaro	0,000049352954	0,000019974774	0,000040366239	0,000017654318	0,000000000000	0,000054762645	0,000029639774	0,000002814262	0,000032339640	0,000037469002
H846	SAN FLORO	Calabria	Catanzaro	0,000022077332	0,000008533157	0,000018959005	0,000010670536	0,000000000000	0,000024161020	0,000007553803	0,000002450264	0,000014453934	0,000015775418
H976	SAN MANGO D'AQUINO	Calabria	Catanzaro	0,000035616799	0,000015972192	0,000031989324	0,000026245966	0,000000000000	0,000037274136	0,000019753368	0,000003435960	0,000026868451	0,000027085876
I093	SAN PIETRO A MAIDA	Calabria	Catanzaro	0,000084986807	0,000043651496	0,000055878783	0,000051210999	0,000000000000	0,000090635176	0,000056337902	0,000097009694	0,000063936917	0,000068381889
I095	SAN PIETRO APOSTOLO	Calabria	Catanzaro	0,000039737474	0,000015957815	0,000033078365	0,000022634842	0,000015575086	0,000041536149	0,000024444610	0,000003680234	0,000028605452	0,000030690896
I164	SAN SOSTENE	Calabria	Catanzaro	0,000039103381	0,000024047055	0,000030401951	0,000027541289	0,000000000000	0,000049928959	0,000018917909	0,000008378917	0,000029848456	0,000030654315
I393	SAN VITO SULLO IONIO	Calabria	Catanzaro	0,000045550452	0,000016134092	0,000038933879	0,000023512685	0,000000000000	0,000045793860	0,000023261815	0,000003103489	0,000030640524	0,000033130170
I266	SANT'ANDREA APOSTOLO DELLO	Calabria	Catanzaro	0,000054460494	0,000030713666	0,000026108103	0,000047124972	0,000023075168	0,000089680124	0,000029498557	0,000005704784	0,000044844101	0,000044047427
I170	SANTA CATERINA DELLO IONIO	Calabria	Catanzaro	0,000053356837	0,000040660907	0,000045737528	0,000024308149	0,000000000000	0,000067240428	0,000031749287	0,000005883070	0,000038926812	0,000044032891
I463	SATRIANO	Calabria	Catanzaro	0,000063353713	0,000047265146	0,000057356024	0,000066070707	0,000000000000	0,000076300274	0,000049969990	0,000012122687	0,000057748896	0,000054842213
I589	SELLIA	Calabria	Catanzaro	0,000016804050	0,000004819258	0,000006216800	0,000007286918	0,000004646305	0,000018809159	0,000007169707	0,000001732031	0,000009989340	0,000010933255
I590	SELLIA MARINA	Calabria	Catanzaro	0,000137164548	0,000107942782	0,000117793667	0,000171297349	0,000000000000	0,000212963314	0,000117308732	0,000039326674	0,000139396243	0,000128253666
I655	SERRASTRETTA	Calabria	Catanzaro	0,000074411870	0,000033327488	0,000072737741	0,000033610566	0,000000000000	0,000089530750	0,000043576624	0,000008875758	0,000053193126	0,000060033020
I671	SERSALE	Calabria	Catanzaro	0,000083554605	0,000045771552	0,000073355254	0,000058724177	0,000000000000	0,000105508571	0,000067930216	0,000014704655	0,000068185496	0,000071490193
I704	SETTINGIANO	Calabria	Catanzaro	0,000059392069	0,000034368126	0,000066097899	0,000045013246	0,000020009938	0,000064915191	0,000035551435	0,000010089143	0,000048829102	0,000050161923
I745	SIMERI CRICHI	Calabria	Catanzaro	0,000091223109	0,000071049650	0,000070992844	0,000097053914	0,000000000000	0,000130157757	0,000067254760	0,000020501606	0,000084180766	0,000079684369
I844	SORBO SAN BASILE	Calabria	Catanzaro	0,000028057017	0,000012114640	0,000022917658	0,000008947776	0,000000000000	0,000033828672	0,000009492349	0,000001694790	0,000017406144	0,000020360525
I872	SOVERATO	Calabria	Catanzaro	0,000212240853	0,000157433934	0,000174951793	0,000224430323	0,000000000000	0,000164014264	0,000170825843	0,000024880051	0,000180974349	0,000165795830
I874	SOVERIA MANNELLI	Calabria	Catanzaro	0,000067353640	0,000035269503	0,000069727073	0,000042464598	0,000000000000	0,000072673869	0,000041035017	0,000007057049	0,000051327756	0,000054423524
I875	SOVERIA SIMERI	Calabria	Catanzaro	0,000034364358	0,000013133667	0,000027794077	0,000019603030	0,000000000000	0,000038796333	0,000022623354	0,000049720932	0,000026585321	0,000029024130
I929	SQUILLACE	Calabria	Catanzaro	0,000082044249	0,000057473818	0,000062222408	0,000080295464	0,000025401636	0,000101429849	0,000053258909	0,000013370610	0,000070927950	0,000067656018

Codice catastale	Denominazione	Regione	Provincia	FUNZIONI GENERALI	POLIZIA LOCALE	ISTRUZIONE PUBBLICA	RIFIUTI	TPL	VIABILITÀ E TERRITORIO	SOCIALE	ASILI NIDO	COMPLESSIVO	COMPLESSIVO SENZA RIFIUTI
I937	STALETTÌ	Calabria	Catanzaro	0,000058117588	0,000034070234	0,000043293740	0,000064399965	0,000000000000	0,000083512265	0,000033918487	0,000007309267	0,000051813846	0,000047417703
L070	TAVERNA	Calabria	Catanzaro	0,000073274690	0,000032202085	0,000065111354	0,000043698213	0,000000000000	0,000094738506	0,000034618285	0,000004926056	0,000053652030	0,000057128749
L177	TIRIOLO	Calabria	Catanzaro	0,000071030666	0,000036521346	0,000073915357	0,000044403598	0,000000000000	0,000081056906	0,000054023835	0,000007317508	0,000056113933	0,000060204177
L240	TORRE DI RUGGIERO	Calabria	Catanzaro	0,000031023645	0,000017613549	0,000022510667	0,000017199421	0,000000000000	0,000035601444	0,000013400083	0,000002814364	0,000021304027	0,000022737704
I322	VALLEFIORITA	Calabria	Catanzaro	0,000045115228	0,000018232492	0,000029206818	0,000026553922	0,000000000000	0,000046676688	0,000024402926	0,000002881767	0,000030471096	0,000031839306
M140	ZAGARISE	Calabria	Catanzaro	0,000040243034	0,000017752027	0,000040084498	0,000016353541	0,000000000000	0,000048627663	0,000023656733	0,000034944833	0,000029612826	0,000034244095
A033	ACQUAFORMOSA	Calabria	Cosenza	0,000028374856	0,000013605304	0,000016683439	0,000008860027	0,000000000000	0,000033679576	0,000016317051	0,000001948408	0,000017719727	0,000020814287
A041	ACQUAPPESA	Calabria	Cosenza	0,000048946054	0,000034626233	0,000031925659	0,000054492007	0,000000000000	0,000069537835	0,000027920526	0,000005526519	0,000043306012	0,000039398911
A053	ACRI	Calabria	Cosenza	0,000364155894	0,000207689899	0,000351799794	0,000272205595	0,000000000000	0,000421179914	0,000332585549	0,000044775399	0,000306107809	0,000317949343
A102	AIELLO CALABRO	Calabria	Cosenza	0,000043283556	0,000015024153	0,000030250029	0,000017092354	0,000000000000	0,000045570530	0,000026602755	0,000003030781	0,000027752473	0,000031475892
A105	AIETA	Calabria	Cosenza	0,000026350014	0,000011036150	0,000022708108	0,000008234160	0,000000000000	0,000029440159	0,000010702390	0,000001299486	0,000016406827	0,000019261416
A160	ALBIDONA	Calabria	Cosenza	0,000038183881	0,000020256488	0,000020602207	0,000012510682	0,000000000000	0,000048523668	0,000021081420	0,000002850494	0,000024150917	0,000028216676
A183	ALESSANDRIA DEL CARRETTO	Calabria	Cosenza	0,000022429053	0,000007089103	0,000001723519	0,000004442834	0,000000000000	0,000023963412	0,000007516113	0,000001086021	0,000010476175	0,000012583530
A234	ALTILIA	Calabria	Cosenza	0,000019675014	0,000006712614	0,000011918132	0,000008284033	0,000000000000	0,000019174006	0,000007704612	0,000001332580	0,000011679107	0,000012864956
A240	ALTOMONTE	Calabria	Cosenza	0,000081088718	0,000054456405	0,000090475577	0,000049766083	0,000000000000	0,000097267773	0,000061004563	0,000010307865	0,000066039672	0,000071723793
A253	AMANTEA	Calabria	Cosenza	0,000297548712	0,000227456673	0,000236477225	0,000324971994	0,000000000000	0,000329479821	0,000240581188	0,000057763375	0,000268561803	0,000248858571
A263	AMENDOLARA	Calabria	Cosenza	0,000068391869	0,000037352439	0,000048336788	0,000048245041	0,000000000000	0,000084011498	0,000043961212	0,000011053040	0,000052309987	0,000053729811
A340	APRIGLIANO	Calabria	Cosenza	0,000074326829	0,000031385524	0,000060416190	0,000033450222	0,000032260028	0,000080206734	0,000039650712	0,000004113913	0,000050522792	0,000056485985
A762	BELMONTE CALABRO	Calabria	Cosenza	0,000051411636	0,000030376890	0,000033741043	0,000027504770	0,000019346585	0,000056164411	0,000029335058	0,000005704792	0,000036002280	0,000038970332
A768	BELSITO	Calabria	Cosenza	0,000023215870	0,000009518501	0,000021937233	0,000015456297	0,000000000000	0,000023014042	0,000011791866	0,000001948402	0,000016845676	0,000017330965
A773	BELVEDERE MARITTIMO	Calabria	Cosenza	0,000179443126	0,000152477613	0,000131587835	0,000234456447	0,000085775440	0,000238745507	0,000160642010	0,000030886691	0,000181035082	0,000162375803
A842	BIANCHI	Calabria	Cosenza	0,000034217589	0,000017164316	0,000027868550	0,000015421707	0,000000000000	0,000037343436	0,000019228703	0,000001623780	0,000023179864	0,000025889671
A887	BISIGNANO	Calabria	Cosenza	0,000195698821	0,000117861362	0,000204252491	0,000140128070	0,000000000000	0,000208619229	0,000158434967	0,000116016177	0,000163945344	0,000172264360
A912	BOCCHIGLIERO	Calabria	Cosenza	0,000043616875	0,000018171253	0,000017110413	0,000017333596	0,000000000000	0,000054470523	0,000023043698	0,000001736384	0,000026867022	0,000030196905
A973	BONIFATI	Calabria	Cosenza	0,000069115801	0,000048602310	0,000044915438	0,000056780329	0,000000000000	0,000103953781	0,000043672962	0,000005526519	0,000057097293	0,000057208004
B270	BUONVICINO	Calabria	Cosenza	0,000045073021	0,000020790041	0,000030423672	0,000019144100	0,000000000000	0,000046885620	0,000033227153	0,000004113180	0,000030235176	0,000034109122
B424	CALOPEZZATI	Calabria	Cosenza	0,000037112320	0,000018933934	0,000025799403	0,000027271111	0,000000000000	0,000049517442	0,000021023163	0,000004278596	0,000028505210	0,000028936262
B426	CALOVETO	Calabria	Cosenza	0,000028769752	0,000014500617	0,000035985328	0,000012861881	0,000010832329	0,000030701428	0,000017101792	0,000002814260	0,000021556314	0,000024593149
B500	CAMPANA	Calabria	Cosenza	0,000052323102	0,000023783108	0,000033520144	0,000025975535	0,000000000000	0,000065262752	0,000029934810	0,000002710146	0,000035756991	0,000039173507
B607	CANNA	Calabria	Cosenza	0,000022286017	0,000009599615	0,000018163727	0,000008747925	0,000007573540	0,000025003191	0,000010947107	0,000001191443	0,000014745821	0,000016840796
B774	CARIATI	Calabria	Cosenza	0,000152745341	0,000121767245	0,000162047877	0,000174908951	0,000000000000	0,000200007079	0,000131396673	0,000033041589	0,000150560432	0,000142055860
B802	CAROLEI	Calabria	Cosenza	0,000064837473	0,000033036137	0,000060765103	0,000044985372	0,000000000000	0,000065982718	0,000046876621	0,000007649943	0,000050212566	0,000052038346
B813	CARPANZANO	Calabria	Cosenza	0,000015845030	0,000002974946	0,000002429568	0,000003467413	0,000000000000	0,000015542555	0,000003960928	0,000000135597	0,000007119103	0,000008394584
M385	CASALI DEL MANCO	Calabria	Cosenza	0,000203045052	0,000087120730	0,000188093693	0,000156929440	0,000086614354	0,000227715218	0,000139308749	0,000026078002	0,000164161994	0,000166688217
C002	CASSANO ALL'IONIO	Calabria	Cosenza	0,000323411229	0,000227290509	0,000297166171	0,000339652887	0,000161814276	0,000471260347	0,000323406492	0,000075508887	0,000320175900	0,000313372882
C301	CASTIGLIONE COSENTINO	Calabria	Cosenza	0,000055735549	0,000021628051	0,000042487469	0,000038208505	0,000000000000	0,000054159949	0,000037481965	0,000008091146	0,000040649872	0,000041502605
C108	CASTROLIBERO	Calabria	Cosenza	0,000178495677	0,000092394225	0,000141614073	0,000171857317	0,000102899519	0,000162613596	0,000129632460	0,000075935206	0,000150606333	0,000143183683
C348	CASTROREGIO	Calabria	Cosenza	0,000018269388	0,000004301504	0,000002691560	0,000003189534	0,000000000000	0,000020854370	0,000004515837	0,000000407400	0,000008394822	0,000010212951
C349	CASTROVILLARI	Calabria	Cosenza	0,000380857367	0,000347125354	0,000339090177	0,000455617022	0,000221932498	0,000449877704	0,000388260680	0,000519040601	0,000402246069	0,000383604397
C430	CELICO	Calabria	Cosenza	0,000069851924	0,000036246891	0,000059072541	0,000050804168	0,000000000000	0,000082017843	0,000038178267	0,000005759933	0,000053316395	0,000054193878
C437	CELLARA	Calabria	Cosenza	0,000015625703	0,000003327138	0,000005551366	0,000004966551	0,000000000000	0,000014417465	0,000006434680	0,000000974267	0,000008154064	0,000009267415
C489	CERCHIARA DI CALABRIA	Calabria	Cosenza	0,000061162154	0,000032326056	0,000038532156	0,000026749522	0,000000000000	0,000075284083	0,000036063453	0,000007252599	0,000041288547	0,000046366810
C515	CERISANO	Calabria	Cosenza	0,000061404926	0,000028167075	0,000044223908	0,000039564475	0,000000000000	0,000061203871	0,000038539684	0,000006367517	0,000043771035	0,000045240324
C554	CERVICATI	Calabria	Cosenza	0,000023111684	0,000007919927	0,000007040142	0,000006384707	0,000000000000	0,000023206965	0,000009942335	0,000001774776	0,000012163331	0,000014181717
C560	CERZETO	Calabria	Cosenza	0,000038004432	0,000015679693	0,000026583915	0,000011878962	0,000000000000	0,000038282966	0,000020798262	0,000003139048	0,000023174961	0,000027120484
C588	CETRARO	Calabria	Cosenza	0,000178733656	0,000138619740	0,000200892414	0,000141084584	0,000000000000	0,000219489263	0,000169227574	0,000033221151	0,000161233776	0,000168271586
C763	CIVITA	Calabria	Cosenza	0,000026498306	0,000009450490	0,000013060916	0,000011775872	0,000000000000	0,000027087498	0,000013021873	0,000001894420	0,000016064378	0,000017562289
C795	CLETO	Calabria	Cosenza	0,000031705377	0,000012506142	0,000028462661	0,000009875038	0,000000000000	0,000033380241	0,000017295178	0,000002881804	0,000020280721	0,000023915270
C905	COLOSIMI	Calabria	Cosenza	0,000033045632	0,000017579614	0,000027047732	0,000014510720	0,000000000000	0,000035475964	0,000016970196	0,000002382852	0,000022104016	0,000024756240
M403	CORIGLIANO-ROSSANO	Calabria	Cosenza	0,001260112223	0,001231412001	0,001279722463	0,001763594008	0,000000000000	0,001684801031	0,001574049842	0,000531210105	0,001418854723	0,001298442471
D086	COSENZA	Calabria	Cosenza	0,001349114201	0,001119603035	0,000932621151	0,001310325046	0,001987220240	0,001287527699	0,001523489147	0,001561738430	0,001314989589	0,001316618843

Codice catastale	Denominazione	Regione	Provincia	FUNZIONI GENERALI	POLIZIA LOCALE	ISTRUZIONE PUBBLICA	RIFIUTI	TPL	VIABILITÀ E TERRITORIO	SOCIALE	ASILI NIDO	COMPLESSIVO	COMPLESSIVO SENZA RIFIUTI
D180	CROPALATI	Calabria	Cosenza	0,000027658262	0,000011356813	0,000035765735	0,000014026311	0,000000000000	0,000032898496	0,000015895234	0,000002381451	0,000021114395	0,000023590157
D184	CROSIA	Calabria	Cosenza	0,000152436549	0,000120835391	0,000173054930	0,000127000311	0,000000000000	0,000183027824	0,000154769363	0,000128310972	0,000144648701	0,000150813018
D289	DIAMANTE	Calabria	Cosenza	0,000130749696	0,000102315080	0,000061717374	0,000184297224	0,000000000000	0,000187186855	0,000091785024	0,000015982048	0,000126019487	0,000105663949
D304	DIPIGNANO	Calabria	Cosenza	0,000083472570	0,000037705170	0,000077928002	0,000066429522	0,000000000000	0,000085134122	0,000065393285	0,000008588946	0,000067180368	0,000067442627
D328	DOMANICO	Calabria	Cosenza	0,000025921049	0,000008617575	0,000023636059	0,000013556721	0,000000000000	0,000028357533	0,000011955694	0,000002489709	0,000017751670	0,000019216903
D464	FAGNANO CASTELLO	Calabria	Cosenza	0,000071202044	0,000042892884	0,000071910872	0,000043902447	0,000000000000	0,000082456193	0,000060243356	0,000007035734	0,000057254708	0,000061918452
D473	FALCONARA ALBANESE	Calabria	Cosenza	0,000044826328	0,000021765941	0,000028872410	0,000041272844	0,000000000000	0,000073285112	0,000020164961	0,000005169918	0,000037048103	0,000035572465
D582	FIGLINE VEGLIATURO	Calabria	Cosenza	0,000026037849	0,000010285830	0,000021638640	0,000016039790	0,000000000000	0,000024915066	0,000011750188	0,000003549010	0,000017877076	0,000018518812
D614	FIRMO	Calabria	Cosenza	0,000039593238	0,000020148588	0,000032784575	0,000027865768	0,000000000000	0,000040835648	0,000028243749	0,000003657620	0,000030166016	0,000030969459
D624	FIUMEFREDDO BRUZIO	Calabria	Cosenza	0,000072621249	0,000039490170	0,000056822575	0,000059091020	0,000000000000	0,000093733356	0,000043691316	0,000011766139	0,000058390810	0,000058146237
D764	FRANCAVILLA MARITTIMA	Calabria	Cosenza	0,000057614637	0,000032026136	0,000062740623	0,000039098755	0,000000000000	0,000072672574	0,000041830787	0,000007793342	0,000047448746	0,000050365272
D774	FRASCINETO	Calabria	Cosenza	0,000044665155	0,000023355396	0,000034927803	0,000029211833	0,000000000000	0,000046671469	0,000030488613	0,000004113226	0,000033100446	0,000034458680
D828	FUSCALDO	Calabria	Cosenza	0,000142869128	0,000120555258	0,000136556190	0,000122277246	0,000000000000	0,000173212949	0,000132397592	0,000033041586	0,000128446188	0,000130600906
E180	GRIMALDI	Calabria	Cosenza	0,000039260490	0,000017221794	0,000028179570	0,000022328753	0,000000000000	0,000039721415	0,000023740725	0,000003463774	0,000027065654	0,000028720182
E185	GRISOLIA	Calabria	Cosenza	0,000057558886	0,000037831643	0,000041089232	0,000034634371	0,000000000000	0,000079746169	0,000032765001	0,000009092017	0,000043421614	0,000046490866
E242	GUARDIA PIEMONTESE	Calabria	Cosenza	0,000048493058	0,000023760021	0,000028307297	0,000069315217	0,000000000000	0,000062528314	0,000026239564	0,000006061344	0,000044773323	0,000036201208
E407	LAGO	Calabria	Cosenza	0,000062300294	0,000028310251	0,000042352247	0,000028438834	0,000000000000	0,000064638694	0,000037596084	0,000003896693	0,000041012401	0,000045404159
E417	LAINO BORGO	Calabria	Cosenza	0,000046941795	0,000026524735	0,000033894545	0,000020786325	0,000000000000	0,000056263585	0,000028656031	0,000003788887	0,000032330522	0,000036362736
E419	LAINO CASTELLO	Calabria	Cosenza	0,000024510805	0,000009417528	0,000020201322	0,000006765371	0,000000000000	0,000028006406	0,000010316616	0,000001949267	0,000015006533	0,000017885048
E450	LAPPANO	Calabria	Cosenza	0,000023594777	0,000005993597	0,000011057888	0,000012238654	0,000008345374	0,000022687014	0,000010332407	0,000001999121	0,000014433935	0,000015200714
E475	LATTARICO	Calabria	Cosenza	0,000075798739	0,000050137740	0,000069324265	0,000038685910	0,000000000000	0,000081491399	0,000053123064	0,000069352259	0,000058350256	0,000065218717
E677	LONGOBARDI	Calabria	Cosenza	0,000054228746	0,000034701112	0,000041067290	0,000035688454	0,000000000000	0,000062738489	0,000034307543	0,000008022368	0,000040954294	0,000042793573
E678	LONGOBUCCO	Calabria	Cosenza	0,000084033414	0,000044909902	0,000061452252	0,000047049466	0,000046969142	0,000100226777	0,000047413154	0,000005412521	0,000061124832	0,000066041146
E745	LUNGRO	Calabria	Cosenza	0,000053517966	0,000024492038	0,000036751272	0,000035205056	0,000000000000	0,000059835839	0,000039043221	0,000003463886	0,000039575223	0,000041101656
E773	LUZZI	Calabria	Cosenza	0,000179264233	0,000107867730	0,000164307064	0,000097423300	0,000000000000	0,000184415431	0,000132101606	0,000022355267	0,000133153846	0,000145633989
E835	MAIERÀ	Calabria	Cosenza	0,000028051564	0,000014467617	0,000030141336	0,000016793867	0,000000000000	0,000030367776	0,000018130772	0,000002814273	0,000021433042	0,000023053436
E859	MALITO	Calabria	Cosenza	0,000022580524	0,000009396169	0,000018231469	0,000011666525	0,000000000000	0,000022516361	0,000010358436	0,000001623804	0,000014959810	0,000016110106
E872	MALVITO	Calabria	Cosenza	0,000037075345	0,000018451120	0,000034012205	0,000019644297	0,000000000000	0,000047060470	0,000026759962	0,000002814280	0,000028048502	0,000030983964
E878	MANDATORICCIO	Calabria	Cosenza	0,000066371449	0,000040266288	0,000041541823	0,000060454422	0,000000000000	0,000099979124	0,000040436376	0,000009447835	0,000055679523	0,000054011722
E888	MANGONE	Calabria	Cosenza	0,000045073782	0,000022467392	0,000037720791	0,000037248663	0,000000000000	0,000045124008	0,000021243553	0,000006526522	0,000034139979	0,000033054163
E914	MARANO MARCHESATO	Calabria	Cosenza	0,000061548934	0,000030761261	0,000064122735	0,000048534308	0,000019496312	0,000058549131	0,000036745978	0,000012046275	0,000049160998	0,000049379891
E915	MARANO PRINCIPATO	Calabria	Cosenza	0,000056153556	0,000033510070	0,000056358863	0,000037734564	0,000000000000	0,000052348553	0,000035397786	0,000010946384	0,000042845485	0,000044630653
F001	MARZI	Calabria	Cosenza	0,000027235746	0,000009216338	0,000030248805	0,000018113337	0,000014611912	0,000024097272	0,000011374851	0,000036639500	0,000021333653	0,000022458462
F125	MENDICINO	Calabria	Cosenza	0,000161008684	0,000074082483	0,000147681433	0,000125947184	0,000000000000	0,000161113148	0,000119536792	0,000072745226	0,000129677644	0,000130980638
F370	MONGRASSANO	Calabria	Cosenza	0,000040187896	0,000019362243	0,000050755242	0,000017655606	0,000000000000	0,000040904496	0,000020660021	0,000003892524	0,000028859591	0,000032772974
F416	MONTALTO UFFUGO	Calabria	Cosenza	0,000361132682	0,000181938001	0,000336995659	0,000381880189	0,000000000000	0,000363030580	0,000309284637	0,000090462424	0,000321709475	0,000300692749
F519	MONTEGIORDANO	Calabria	Cosenza	0,000050285765	0,000026089326	0,000031260153	0,000033466031	0,000000000000	0,000066957458	0,000030079130	0,000004634994	0,000037436347	0,000038823119
F708	MORANO CALABRO	Calabria	Cosenza	0,000095514585	0,000052365077	0,000067458114	0,000051851471	0,000000000000	0,000116312700	0,000069333432	0,000007576918	0,000069762615	0,000076018709
F735	MORMANNO	Calabria	Cosenza	0,000068633406	0,000034038615	0,000049764406	0,000045076384	0,000000000000	0,000084874416	0,000044731990	0,000004655367	0,000051457114	0,000053685807
F775	MOTTAFOLLONE	Calabria	Cosenza	0,000030537151	0,000014523862	0,000024410454	0,000014705892	0,000000000000	0,000033437710	0,000019699383	0,000034036991	0,000022495388	0,000025216142
F907	NOCARA	Calabria	Cosenza	0,000018107457	0,000005544469	0,000008471971	0,000006280712	0,000000000000	0,000019283914	0,000005952236	0,000000950599	0,000010048025	0,000011363891
G110	ORIOLO	Calabria	Cosenza	0,000060128349	0,000026599575	0,000031398292	0,000021455859	0,000000000000	0,000076158064	0,000037994541	0,000002936936	0,000038587639	0,000044571513
G129	ORSOMARSO	Calabria	Cosenza	0,000038434175	0,000017651788	0,000024469214	0,000016258380	0,000000000000	0,000044520344	0,000019002888	0,000001855275	0,000024683617	0,000027626426
G298	PALUDI	Calabria	Cosenza	0,000030158893	0,000013631668	0,000024941820	0,000013406689	0,000000000000	0,000036111547	0,000015966109	0,000002814298	0,000020619736	0,000023139145
G307	PANETTIERI	Calabria	Cosenza	0,000014556496	0,000002996478	0,000003349261	0,000004452258	0,000000000000	0,000013124572	0,000004243915	0,000000433730	0,000006996031	0,000007884533
G317	PAOLA	Calabria	Cosenza	0,000263017569	0,000273590819	0,000237779963	0,000254136113	0,000159918168	0,000299538090	0,000276355057	0,000185956330	0,000258144680	0,000259544812
G320	PAPASIDERO	Calabria	Cosenza	0,000027179718	0,000014593768	0,000014376137	0,000006269924	0,000000000000	0,000029611682	0,000010424492	0,000000610267	0,000015177636	0,000018288966
G331	PARENTI	Calabria	Cosenza	0,000049541747	0,000021776824	0,000042798264	0,000028974286	0,000019403239	0,000052454573	0,000030610588	0,000049263296	0,000038070220	0,000041247292
G372	PATERNO CALABRO	Calabria	Cosenza	0,000033592937	0,000012133965	0,000026834262	0,000021086765	0,000013328096	0,000034601556	0,000018411128	0,000003032140	0,000024060104	0,000025098646
G411	PEDIVIGLIANO	Calabria	Cosenza	0,000023296942	0,000007796943	0,000021269162	0,000009626934	0,000000000000	0,000024338192	0,000010245507	0,000016191688	0,000015646694	0,000017749306
G553	PIANE CRATI	Calabria	Cosenza	0,000030874841	0,000014995004	0,000026618078	0,000021679159	0,000000000000	0,000027652466	0,000015894699	0,000004352908	0,000022271996	0,000022479065

Codice catastale	Denominazione	Regione	Provincia	FUNZIONI GENERALI	POLIZIA LOCALE	ISTRUZIONE PUBBLICA	RIFIUTI	TPL	VIABILITÀ E TERRITORIO	SOCIALE	ASILI NIDO	COMPLESSIVO	COMPLESSIVO SENZA RIFIUTI
G615	PIETRAFITTA	Calabria	Cosenza	0,000029624330	0,000010629217	0,000025201270	0,000015174492	0,000000000000	0,000028046572	0,000017902502	0,000002273059	0,000020098203	0,000021817982
G622	PIETRAPAOLA	Calabria	Cosenza	0,000035340461	0,000020256360	0,000026198492	0,000020424665	0,000000000000	0,000046263373	0,000017039406	0,000003922024	0,000025531877	0,000027315749
G733	PLATACI	Calabria	Cosenza	0,000025653918	0,000011459063	0,000015918211	0,000008707472	0,000000000000	0,000029910381	0,000011319437	0,000000325421	0,000015632505	0,000018051315
G975	PRAIA A MARE	Calabria	Cosenza	0,000145362804	0,000132175196	0,000090479142	0,000190233530	0,000000000000	0,000196545363	0,000112330062	0,000024060045	0,000140816636	0,000123556057
H235	RENDE	Calabria	Cosenza	0,000748268984	0,000660482735	0,000523477761	0,001078427284	0,000000000000	0,000760813066	0,000613116315	0,000298893092	0,000739048690	0,000620508847
H416	ROCCA IMPERIALE	Calabria	Cosenza	0,000073420532	0,000051257984	0,000058837667	0,000062251782	0,000034110069	0,000098326458	0,000054679188	0,000013727162	0,000063724139	0,000064238411
H488	ROGGIANO GRAVINA	Calabria	Cosenza	0,000115851128	0,000061556943	0,000096018019	0,000067711662	0,000000000000	0,000132626633	0,000109568848	0,000018374939	0,000090651041	0,000098663421
H490	ROGLIANO	Calabria	Cosenza	0,000113915859	0,000062465317	0,000102932053	0,000084448969	0,000000000000	0,000118171526	0,000092042635	0,000108080477	0,000094867001	0,000098505863
H565	ROSE	Calabria	Cosenza	0,000084236442	0,000049408153	0,000081674508	0,000061236776	0,000000000000	0,000094051642	0,000064381869	0,000011690223	0,000068324644	0,000070800329
H572	ROSETO CAPO SPULICO	Calabria	Cosenza	0,000054759141	0,000032140999	0,000037511611	0,000063115539	0,000011594265	0,000088908047	0,000027753845	0,000005526517	0,000049928667	0,000045322691
H585	ROTA GRECA	Calabria	Cosenza	0,000028257873	0,000013781194	0,000022910549	0,000012392244	0,000000000000	0,000024757007	0,000017194442	0,000002273080	0,000018520760	0,000020661358
H621	ROVITO	Calabria	Cosenza	0,000069008935	0,000034849170	0,000062120032	0,000041551845	0,000027971271	0,000059334641	0,000038175439	0,000006755835	0,000049268820	0,000051964244
H765	SAN BASILE	Calabria	Cosenza	0,000026063292	0,000011335114	0,000013535784	0,000012907842	0,000000000000	0,000028308132	0,000016577236	0,000002165595	0,000017131278	0,000018606461
H774	SAN BENEDETTO ULLANO	Calabria	Cosenza	0,000036073694	0,000015619482	0,000032842314	0,000018680342	0,000000000000	0,000037445061	0,000021442652	0,000003247235	0,000025349784	0,000027679320
H806	SAN COSMO ALBANESE	Calabria	Cosenza	0,000017055129	0,000007607484	0,000012158633	0,000009603246	0,000000000000	0,000018606620	0,000008712143	0,000001515495	0,000011658376	0,000012376202
H818	SAN DEMETRIO CORONE	Calabria	Cosenza	0,000071506870	0,000036755227	0,000055305344	0,000051277887	0,000000000000	0,000087807914	0,000055966246	0,000006277948	0,000056612783	0,000058476182
H825	SAN DONATO DI NINEA	Calabria	Cosenza	0,000044411759	0,000018282509	0,000028939273	0,000015380644	0,000000000000	0,000058368171	0,000021628508	0,000001841277	0,000028341709	0,000032868815
H841	SAN FILI	Calabria	Cosenza	0,000055288178	0,000020301330	0,000049967751	0,000046716762	0,000000000000	0,000056249177	0,000037362585	0,000005628682	0,000043779157	0,000042753096
H881	SAN GIORGIO ALBANESE	Calabria	Cosenza	0,000032471678	0,000015892733	0,000025913121	0,000017832220	0,000000000000	0,000038871112	0,000022260022	0,000003247231	0,000023784860	0,000025864027
H919	SAN GIOVANNI IN FIORE	Calabria	Cosenza	0,000318495318	0,000224026911	0,000333259609	0,000249720827	0,000000000000	0,000376659839	0,000267942312	0,000113402741	0,000277618718	0,000287363033
H961	SAN LORENZO BELLIZZI	Calabria	Cosenza	0,000023586059	0,000008644719	0,000015097428	0,000007509615	0,000009134309	0,000027287335	0,000009158503	0,000000371611	0,000014253400	0,000016608902
H962	SAN LORENZO DEL VALLO	Calabria	Cosenza	0,000052840597	0,000030695143	0,000058911784	0,000038494984	0,000000000000	0,000059924343	0,000042077379	0,000009088607	0,000044289986	0,000046314093
H971	SAN LUCIDO	Calabria	Cosenza	0,000124298905	0,000077075896	0,000085895870	0,000111317013	0,000000000000	0,000141184388	0,000098223890	0,000023883319	0,000103017899	0,000100119144
H981	SAN MARCO ARGENTANO	Calabria	Cosenza	0,000148649592	0,000108332755	0,000117271943	0,000098855094	0,000000000000	0,000156453053	0,000113233997	0,000097289051	0,000118002826	0,000124690842
H992	SAN MARTINO DI FINITA	Calabria	Cosenza	0,000028260189	0,000008424238	0,000017545173	0,000008343280	0,000000000000	0,000028377904	0,000014275167	0,000001515528	0,000016375915	0,000019181594
I060	SAN NICOLA ARCELLA	Calabria	Cosenza	0,000062048691	0,000036891088	0,000035145903	0,000093406603	0,000000000000	0,000094166817	0,000026325700	0,000007309260	0,000059423202	0,000047553311
I108	SAN PIETRO IN AMANTEA	Calabria	Cosenza	0,000017712773	0,000003526232	0,000005061108	0,000006313034	0,000000000000	0,000017781766	0,000007310370	0,000000624963	0,000009395502	0,000010472162
I114	SAN PIETRO IN GUARANO	Calabria	Cosenza	0,000076409753	0,000030601026	0,000065814508	0,000048728983	0,000000000000	0,000082488733	0,000055421881	0,000008442865	0,000057294896	0,000060286840
I165	SAN SOSTI	Calabria	Cosenza	0,000047323655	0,000024599013	0,000041046236	0,000024576924	0,000000000000	0,000052916495	0,000033316518	0,000004979265	0,000034521622	0,000037995155
I388	SAN VINCENZO LA COSTA	Calabria	Cosenza	0,000045228702	0,000018986725	0,000042919436	0,000026929076	0,000000000000	0,000043975882	0,000029278621	0,000005303861	0,000032922914	0,000035016471
H877	SANGINETO	Calabria	Cosenza	0,000041887491	0,000031500319	0,000025691911	0,000033784350	0,000000000000	0,000064261685	0,000020323847	0,000003387205	0,000033640927	0,000033590831
I192	SANT'AGATA DI ESARO	Calabria	Cosenza	0,000042793913	0,000020488136	0,000041729204	0,000016588190	0,000000000000	0,000051949207	0,000028548403	0,000003572079	0,000030459385	0,000035304385
I171	SANTA CATERINA ALBANESE	Calabria	Cosenza	0,000027674894	0,000011300308	0,000021530593	0,000012045510	0,000000000000	0,000029694058	0,000017230163	0,000002993421	0,000018577101	0,000020858488
I183	SANTA DOMENICA TALAO	Calabria	Cosenza	0,000030430593	0,000015991887	0,000025363662	0,000016866303	0,000000000000	0,000034824415	0,000017946605	0,000001903543	0,000021888520	0,000023642705
C717	SANTA MARIA DEL CEDRO	Calabria	Cosenza	0,000105263517	0,000075499209	0,000085513243	0,000148792539	0,000000000000	0,000173003293	0,000076400557	0,000017292660	0,000108959140	0,000095045933
I309	SANTA SOFIA D'EPIRO	Calabria	Cosenza	0,000053587266	0,000023702734	0,000055371238	0,000035191970	0,000000000000	0,000058253982	0,000038166128	0,000004221433	0,000041683863	0,000043951383
I359	SANTO STEFANO DI ROGLIANO	Calabria	Cosenza	0,000038186013	0,000015915908	0,000037363158	0,000025838899	0,000000000000	0,000036702807	0,000021196579	0,000005736990	0,000028227397	0,000029061664
I423	SARACENA	Calabria	Cosenza	0,000083592789	0,000037144794	0,000052044356	0,000052460175	0,000000000000	0,000101080261	0,000061240651	0,000007902780	0,000061420967	0,000064550837
I485	SCALA COELI	Calabria	Cosenza	0,000032921824	0,000015179611	0,000015607139	0,000012048027	0,000000000000	0,000039420209	0,000015006672	0,000002116106	0,000019949391	0,000022709218
I489	SCALEA	Calabria	Cosenza	0,000247335521	0,000211165502	0,000164134878	0,000377920370	0,000080559436	0,000427344561	0,000189658362	0,000046174487	0,000267518052	0,000228956181
D290	SCIGLIANO	Calabria	Cosenza	0,000033746011	0,000012432574	0,000027534638	0,000021680625	0,000000000000	0,000036379111	0,000020099084	0,000001624624	0,000024344545	0,000025275012
I642	SERRA D'AIELLO	Calabria	Cosenza	0,000014941743	0,000004821287	0,000006868581	0,000005897039	0,000000000000	0,000014920605	0,000005688278	0,000001440903	0,000008498735	0,000009407468
I895	SPEZZANO ALBANESE	Calabria	Cosenza	0,000113436176	0,000064295915	0,000096827486	0,000104218238	0,000000000000	0,000129408895	0,000104234480	0,000019091968	0,000098769742	0,000096866665
I896	SPEZZANO DELLA SILA	Calabria	Cosenza	0,000124100444	0,000058429171	0,000078870353	0,000092492648	0,000000000000	0,000164425565	0,000067060064	0,000010541536	0,000093592687	0,000093976914
L055	TARSIA	Calabria	Cosenza	0,000047095687	0,000029923101	0,000037842252	0,000029186832	0,000000000000	0,000051506833	0,000027794588	0,000006129090	0,000034692963	0,000036616172
L124	TERRANOVA DA SIBARI	Calabria	Cosenza	0,000084314999	0,000042654749	0,000071329073	0,000059074363	0,000000000000	0,000098495273	0,000071672261	0,000011669477	0,000067545244	0,000070503996
L134	TERRAVECCHIA	Calabria	Cosenza	0,000023017358	0,000005232715	0,000007520466	0,000009215297	0,000000000000	0,000021760175	0,000011051079	0,000000404383	0,000012689085	0,000013902426
L206	TORANO CASTELLO	Calabria	Cosenza	0,000090770433	0,000046094039	0,000079289352	0,000070033060	0,000000000000	0,000095026566	0,000062834061	0,000013411239	0,000071371513	0,000071839014
L305	TORTORA	Calabria	Cosenza	0,000124678817	0,000095225378	0,000104697092	0,000125584692	0,000062317062	0,000175622851	0,000098858659	0,000022709322	0,000116556046	0,000113402476
L353	TREBISACCE	Calabria	Cosenza	0,000171905175	0,000118494102	0,000136237939	0,000169849736	0,000000000000	0,000194912881	0,000162292083	0,000094018951	0,000155922109	0,000151057398
L524	VACCARIZZO ALBANESE	Calabria	Cosenza	0,000025222849	0,000012730250	0,000023087079	0,000018470769	0,000007582473	0,000027535408	0,000017552981	0,000032724731	0,000021245825	0,000022215110

Codice catastale	Denominazione	Regione	Provincia	FUNZIONI GENERALI	POLIZIA LOCALE	ISTRUZIONE PUBBLICA	RIFIUTI	TPL	VIABILITÀ E TERRITORIO	SOCIALE	ASILI NIDO	COMPLESSIVO	COMPLESSIVO SENZA RIFIUTI
L747	VERBICARO	Calabria	Cosenza	0,000062387889	0,000031300643	0,000046755700	0,000031685421	0,000000000000	0,000069423177	0,000044979029	0,000005087301	0,000044339669	0,000048759607
B903	VILLAPIANA	Calabria	Cosenza	0,000123729576	0,000086655917	0,000090723725	0,000176457815	0,000056342277	0,000186910949	0,000089127267	0,000023344600	0,000126872794	0,000109553491
M202	ZUMPANO	Calabria	Cosenza	0,000054839911	0,000027954460	0,000063412944	0,000044385375	0,000000000000	0,000047768724	0,000027795213	0,000102338871	0,000046828803	0,000047682255
A772	BELVEDERE DI SPINELLO	Calabria	Crotone	0,000045432467	0,000022164820	0,000042950930	0,000028547333	0,000000000000	0,000046425316	0,000029322404	0,000004655295	0,000033877990	0,000035739908
B319	CACCURI	Calabria	Crotone	0,000042369990	0,000024493861	0,000045954394	0,000019059910	0,000000000000	0,000054516556	0,000022476901	0,000005087982	0,000031323608	0,000035607133
B771	CARFIZZI	Calabria	Crotone	0,000023391356	0,000008495108	0,000011810525	0,000010522635	0,000000000000	0,000020900850	0,000011273669	0,000000324789	0,000013818826	0,000014970136
B857	CASABONA	Calabria	Crotone	0,000058109401	0,000022644097	0,000051172977	0,000034040710	0,000000000000	0,000064280724	0,000036259932	0,000071863887	0,000044829571	0,000048597958
B968	CASTELSILANO	Calabria	Crotone	0,000028470757	0,000012083032	0,000023574784	0,000013388497	0,000000000000	0,000032442004	0,000013648999	0,000001624021	0,000019161691	0,000021178180
C501	CERENZIA	Calabria	Crotone	0,000027916589	0,000011155767	0,000021860413	0,000023498597	0,000000000000	0,000029591247	0,000016610780	0,000002381697	0,000021498617	0,000020800054
C725	CIRÒ	Calabria	Crotone	0,000060850147	0,000032935316	0,000044450895	0,000039984614	0,000000000000	0,000070706798	0,000040694922	0,000007309269	0,000045599561	0,000047560778
C726	CIRÒ MARINA	Calabria	Crotone	0,000235739374	0,000182564579	0,000288076898	0,000270859761	0,000000000000	0,000279038898	0,000241381401	0,000264203326	0,000247789719	0,000239731700
D123	COTRONEI	Calabria	Crotone	0,000109967530	0,000056509524	0,000130251052	0,000085003574	0,000000000000	0,000153841461	0,000084690195	0,000017337466	0,000096899865	0,000101055061
D122	CROTONE	Calabria	Crotone	0,000999487135	0,001039815830	0,001013360147	0,000955769499	0,001690616895	0,001029911539	0,001370927990	0,000619795696	0,001056592386	0,001091808305
D189	CRUCOLI	Calabria	Crotone	0,000069007934	0,000043171225	0,000062921780	0,000043695517	0,000000000000	0,000081999978	0,000043128366	0,000102494982	0,000056852709	0,000061448318
D236	CUTRO	Calabria	Crotone	0,000199532386	0,000121852077	0,000156046960	0,000200900167	0,000000000000	0,000293622195	0,000172004675	0,000108697557	0,000186181536	0,000181040540
E339	ISOLA DI CAPO RIZZUTO	Calabria	Crotone	0,000297865867	0,000259306387	0,000393788761	0,000338538915	0,000000000000	0,000413547729	0,000278981499	0,000112629566	0,000312639967	0,000303593854
F108	MELISSA	Calabria	Crotone	0,000074838130	0,000045801362	0,000078344752	0,000069841088	0,000000000000	0,000092511468	0,000053038204	0,000013370614	0,000066160740	0,000064875249
F157	MESORACA	Calabria	Crotone	0,000117364916	0,000066222548	0,000192838456	0,000097364367	0,000000000000	0,000144599514	0,000098024418	0,000018753782	0,000111388834	0,000116287370
G278	PALLAGORIO	Calabria	Crotone	0,000035203072	0,000014878798	0,000023344426	0,000010535793	0,000000000000	0,000036320327	0,000019665855	0,000000974378	0,000021285590	0,000025040332
G508	PETILIA POLICASTRO	Calabria	Crotone	0,000157954685	0,000093353351	0,000245233172	0,000119662358	0,000000000000	0,000192636641	0,000123713206	0,000026600270	0,000144016309	0,000152522778
H403	ROCCA DI NETO	Calabria	Crotone	0,000090117679	0,000054213404	0,000118344610	0,000063624116	0,000000000000	0,000093704860	0,000079968529	0,000017756421	0,000077753475	0,000082688647
H383	ROCCABERNARDA	Calabria	Crotone	0,000063043804	0,000035267933	0,000075644747	0,000037632517	0,000022427085	0,000070890365	0,000044212701	0,000007647729	0,000050928117	0,000055572071
I026	SAN MAURO MARCHESATO	Calabria	Crotone	0,000044655584	0,000017346276	0,000040821852	0,000024768933	0,000000000000	0,000050717134	0,000027299450	0,000005098718	0,000032360132	0,000035011624
I057	SAN NICOLA DELL'ALTO	Calabria	Crotone	0,000023822448	0,000010095080	0,000013650060	0,000009291907	0,000000000000	0,000022455236	0,000013535018	0,000000757780	0,000014470231	0,000016278942
I308	SANTA SEVERINA	Calabria	Crotone	0,000047001037	0,000028399482	0,000049275431	0,000024289603	0,000000000000	0,000051179061	0,000027362415	0,000004766546	0,000034640855	0,000038256391
I468	SAVELLI	Calabria	Crotone	0,000038697291	0,000013194806	0,000023065416	0,000022414776	0,000022743096	0,000047975928	0,000019739350	0,000001732373	0,000027055986	0,000028677091
I494	SCANDALE	Calabria	Crotone	0,000058893108	0,000028389491	0,000074676253	0,000040934565	0,000000000000	0,000064514114	0,000038112074	0,000007093692	0,000047965426	0,000050421201
I982	STRONGOLI	Calabria	Crotone	0,000116951953	0,000073521250	0,000114785510	0,000104476993	0,000000000000	0,000154098545	0,000102759372	0,000030707129	0,000105722533	0,000106157582
L492	UMBRIATICO	Calabria	Crotone	0,000028336526	0,000010794112	0,000023502116	0,000006063159	0,000000000000	0,000031993163	0,000010668487	0,000002803924	0,000016700201	0,000020415560
L802	VERZINO	Calabria	Crotone	0,000042891589	0,000017020485	0,000038361591	0,000021300244	0,000000000000	0,000048568919	0,000025896332	0,000003463761	0,000030229666	0,000033348579
A065	AFRICO	Calabria	Reggio Calabria	0,000062062689	0,000031425727	0,000053909586	0,000030989815	0,000000000000	0,000058069198	0,000037064905	0,000021392980	0,000043192867	0,000047455210
A077	AGNANA CALABRA	Calabria	Reggio Calabria	0,000018185979	0,000007755274	0,000012157697	0,000005490217	0,000000000000	0,000019044748	0,000006643078	0,000001009397	0,000010568879	0,000012342779
A303	ANOIA	Calabria	Reggio Calabria	0,000045748304	0,000016905797	0,000037500895	0,000023684229	0,000000000000	0,000045613220	0,000027279774	0,000004101208	0,000031193412	0,000033816256
A314	ANTONIMINA	Calabria	Reggio Calabria	0,000032225850	0,000013705742	0,000028883512	0,000017648815	0,000000000000	0,000034207803	0,000017550265	0,000004004976	0,000022718374	0,000024489095
A385	ARDORE	Calabria	Reggio Calabria	0,000107654083	0,000078552214	0,000079016731	0,000059993934	0,000043454232	0,000123781234	0,000081796250	0,000024601929	0,000082419089	0,000090251859
A544	BAGALADI	Calabria	Reggio Calabria	0,000029143775	0,000009858165	0,000021080281	0,000012272309	0,000000000000	0,000032657816	0,000013174523	0,000002814589	0,000018536033	0,000020723858
A552	BAGNARA CALABRA	Calabria	Reggio Calabria	0,000191365714	0,000137241632	0,000160447922	0,000146471945	0,000000000000	0,000186410931	0,000165000960	0,000045252610	0,000155801851	0,000159060647
A780	BENESTARE	Calabria	Reggio Calabria	0,000051811703	0,000028872079	0,000054362892	0,000022381244	0,000000000000	0,000055539599	0,000028766468	0,000008867008	0,000036723760	0,000041733385
A843	BIANCO	Calabria	Reggio Calabria	0,000087762693	0,000050146838	0,000068967062	0,000064471430	0,000000000000	0,000097507540	0,000062187602	0,000018897133	0,000068656970	0,000070118917
A897	BIVONGI	Calabria	Reggio Calabria	0,000039187244	0,000015765004	0,000028251963	0,000022178755	0,000000000000	0,000045862079	0,000019394306	0,000003139017	0,000027003620	0,000028688872
B097	BOVA	Calabria	Reggio Calabria	0,000022390556	0,000007130832	0,000005242870	0,000005297010	0,000000000000	0,000024877223	0,000006007961	0,000000814800	0,000011031157	0,000013034008
B099	BOVA MARINA	Calabria	Reggio Calabria	0,000088982521	0,000051764583	0,000061474790	0,000055341953	0,000000000000	0,000109912109	0,000067378836	0,000016579557	0,000067807523	0,000072161559
B098	BOVALINO	Calabria	Reggio Calabria	0,000170494657	0,000107648210	0,000154152709	0,000143048931	0,000000000000	0,000184004812	0,000138583164	0,000054770023	0,000143990622	0,000144319541
B118	BRANCALEONE	Calabria	Reggio Calabria	0,000081270130	0,000053133827	0,000050195678	0,000065436356	0,000000000000	0,000098450363	0,000060002367	0,000012122687	0,000064838039	0,000064629056
B234	BRUZZANO ZEFFIRIO	Calabria	Reggio Calabria	0,000031530873	0,000017940332	0,000016486162	0,000015240676	0,000000000000	0,000034400544	0,000017776429	0,000005882822	0,000020751583	0,000022676459
B379	CALANNA	Calabria	Reggio Calabria	0,000025452892	0,000005263629	0,000007930947	0,000006731120	0,000000000000	0,000023396735	0,000012975731	0,000001025972	0,000013103646	0,000015329473
B481	CAMINI	Calabria	Reggio Calabria	0,000023499117	0,000012109528	0,000017947575	0,000007348940	0,000000000000	0,000024582072	0,000010538390	0,000003030672	0,000014508999	0,000017009900
B516	CAMPO CALABRO	Calabria	Reggio Calabria	0,000080984548	0,000043392506	0,000069159970	0,000053997861	0,000000000000	0,000073756739	0,000057136749	0,000015252481	0,000060411902	0,000062652230
B591	CANDIDONI	Calabria	Reggio Calabria	0,000016924955	0,000005432072	0,000008718776	0,000004315527	0,000000000000	0,000020428035	0,000005008261	0,000001901302	0,000009355525	0,000011115921
B617	CANOLO	Calabria	Reggio Calabria	0,000023890747	0,000005301177	0,000007906377	0,000009635091	0,000000000000	0,000025245524	0,000009273122	0,000001407304	0,000013228082	0,000014483060
B718	CARAFFA DEL BIANCO	Calabria	Reggio Calabria	0,000019167476	0,000006732930	0,000017467862	0,000005237495	0,000006118235	0,000018707132	0,000007687170	0,000001084268	0,000011634913	0,000013869435

Codice catastale	Denominazione	Regione	Provincia	FUNZIONI GENERALI	POLIZIA LOCALE	ISTRUZIONE PUBBLICA	RIFIUTI	TPL	VIABILITÀ E TERRITORIO	SOCIALE	ASILI NIDO	COMPLESSIVO	COMPLESSIVO SENZA RIFIUTI
B756	CARDETO	Calabria	Reggio Calabria	0,000041464904	0,000015003395	0,000027943473	0,000016420052	0,000000000000	0,000041349697	0,000025450755	0,000002817173	0,000026223415	0,000029647582
B766	CARERI	Calabria	Reggio Calabria	0,000051645866	0,000024127142	0,000052351567	0,000019360197	0,000011641489	0,000052436302	0,000029983677	0,000006386873	0,000035387781	0,000040985975
B966	CASIGNANA	Calabria	Reggio Calabria	0,000023523404	0,000008822633	0,000014059779	0,000008893961	0,000000000000	0,000025128174	0,000009125466	0,000002674121	0,000014023649	0,000015815372
C285	CAULONIA	Calabria	Reggio Calabria	0,000159141015	0,000087398787	0,000091398967	0,000112280637	0,000068561882	0,000185111936	0,000122346705	0,000029090963	0,000122941611	0,000126665329
C695	CIMINÀ	Calabria	Reggio Calabria	0,000023557817	0,000007293509	0,000009548056	0,000005144595	0,000000000000	0,000026538137	0,000007623055	0,000001763364	0,000012276736	0,000014767886
C710	CINQUEFRONDI	Calabria	Reggio Calabria	0,000120412561	0,000073791982	0,000104782374	0,000080552810	0,000000000000	0,000124314165	0,000092868995	0,000020954483	0,000093603281	0,000098161615
C747	CITTANOVA	Calabria	Reggio Calabria	0,000205395027	0,000114086729	0,000166185267	0,000143693926	0,000000000000	0,000221081507	0,000165530124	0,000033099660	0,000160835422	0,000166822689
C954	CONDOFURI	Calabria	Reggio Calabria	0,000103607655	0,000070425374	0,000082501634	0,000067683573	0,000000000000	0,000122860644	0,000083364743	0,000017827483	0,000081971167	0,000086961608
D089	COSOLETO	Calabria	Reggio Calabria	0,000025314328	0,000007531197	0,000015599201	0,000012367107	0,000008403424	0,000025993790	0,000010472648	0,000002819600	0,000015969650	0,000017227964
D268	DELIANUOVA	Calabria	Reggio Calabria	0,000065482760	0,000028053758	0,000071501057	0,000038294254	0,000000000000	0,000065354187	0,000046889750	0,000011041486	0,000049737578	0,000053734559
D545	FEROLETO DELLA CHIESA	Calabria	Reggio Calabria	0,000037867212	0,000017330254	0,000032639323	0,000017952624	0,000000000000	0,000037033567	0,000022062008	0,000002327841	0,000025628458	0,000028309512
D557	FERRUZZANO	Calabria	Reggio Calabria	0,000024283578	0,000008497698	0,000007912718	0,000012687605	0,000000000000	0,000028000177	0,000010861808	0,000003743761	0,000014970900	0,000015768421
D619	FIUMARA	Calabria	Reggio Calabria	0,000025384224	0,000007534109	0,000013526021	0,000015975375	0,000000000000	0,000021395647	0,000012847239	0,000001884232	0,000016149930	0,000016210899
D864	GALATRO	Calabria	Reggio Calabria	0,000046219857	0,000014063987	0,000031126049	0,000021060771	0,000000000000	0,000051201428	0,000024347713	0,000003247347	0,000029783370	0,000032830043
D975	GERACE	Calabria	Reggio Calabria	0,000058888244	0,000030467886	0,000049111915	0,000018267258	0,000000000000	0,000060911019	0,000032752358	0,000021059196	0,000038245852	0,000045224074
E025	GIFFONE	Calabria	Reggio Calabria	0,000041383438	0,000019023392	0,000047315805	0,000018740216	0,000019356517	0,000042901197	0,000025004302	0,000004654431	0,000030411246	0,000034487761
E041	GIOIA TAURO	Calabria	Reggio Calabria	0,000353406339	0,000280437936	0,000331653664	0,000330312213	0,000115033704	0,000351286799	0,000331039020	0,000102851428	0,000318685331	0,000314624236
E044	GIOIOSA IONICA	Calabria	Reggio Calabria	0,000135767353	0,000065805489	0,000135006377	0,000105787151	0,000046025027	0,000144770138	0,000105989075	0,000021100979	0,000112474165	0,000114809838
E212	GROTTERIA	Calabria	Reggio Calabria	0,000071116113	0,000033049675	0,000052190397	0,000035897868	0,000000000000	0,000081086234	0,000045001011	0,000011944415	0,000049724639	0,000054554122
E402	LAGANADI	Calabria	Reggio Calabria	0,000014908653	0,000002438157	0,000004515071	0,000003222058	0,000000000000	0,000012939487	0,000005393107	0,000001779976	0,000007063026	0,000008404619
E479	LAUREANA DI BORRELLO	Calabria	Reggio Calabria	0,000104246402	0,000056804631	0,000083417731	0,000059156513	0,000000000000	0,000112642349	0,000074625763	0,000012413717	0,000076381150	0,000082397457
D976	LOCRI	Calabria	Reggio Calabria	0,000244471868	0,000209169600	0,000176841310	0,000214832173	0,000000000000	0,000238528684	0,000223583310	0,000055813152	0,000206690436	0,000203846650
E873	MAMMOLA	Calabria	Reggio Calabria	0,000071318323	0,000036647459	0,000050912917	0,000031107414	0,000000000000	0,000076908673	0,000038745583	0,000007035776	0,000047008924	0,000052563082
E956	MARINA DI GIOIOSA IONICA	Calabria	Reggio Calabria	0,000139432069	0,000120340829	0,000104553995	0,000179665748	0,000000000000	0,000139511286	0,000106645622	0,000028731817	0,000130486618	0,000113309086
E968	MAROPATI	Calabria	Reggio Calabria	0,000036715207	0,000011763623	0,000029713085	0,000015702709	0,000000000000	0,000038999849	0,000020028475	0,000002327568	0,000023978164	0,000026868656
E993	MARTONE	Calabria	Reggio Calabria	0,000018272750	0,000004833715	0,000009267227	0,000006980442	0,000000000000	0,000020489699	0,000006746895	0,000001298946	0,000010590419	0,000011851329
F106	MELICUCCO	Calabria	Reggio Calabria	0,000087695804	0,000056027623	0,000077177006	0,000056510659	0,000000000000	0,000075986088	0,000064911276	0,000021540513	0,000066015024	0,000069334756
F105	MELICUCCÀ	Calabria	Reggio Calabria	0,000026474812	0,000011141278	0,000022283672	0,000013172991	0,000000000000	0,000026122448	0,000011283591	0,000001551797	0,000017364447	0,000018828459
F112	MELITO DI PORTO SALVO	Calabria	Reggio Calabria	0,000217750385	0,000160909535	0,000160460175	0,000212504498	0,000000000000	0,000225332467	0,000196770928	0,000045269114	0,000189210611	0,000181074407
F301	MOLOCHIO	Calabria	Reggio Calabria	0,000059159467	0,000020955220	0,000033758256	0,000018148332	0,000000000000	0,000061926070	0,000033916887	0,000004544434	0,000035236987	0,000041205798
F324	MONASTERACE	Calabria	Reggio Calabria	0,000071385557	0,000042502397	0,000060778359	0,000060300838	0,000000000000	0,000084012263	0,000053378204	0,000010874765	0,000059394087	0,000059077372
D746	MONTEBELLO JONICO	Calabria	Reggio Calabria	0,000130897851	0,000074558964	0,000088519601	0,000077434379	0,000000000000	0,000155257173	0,000103644397	0,000024422044	0,000098256312	0,000105529100
F779	MOTTA SAN GIOVANNI	Calabria	Reggio Calabria	0,000133275779	0,000068477454	0,000081822267	0,000095820430	0,000000000000	0,000151676433	0,000100653811	0,000021908008	0,000101253125	0,000103150683
G082	OPPIDO MAMERTINA	Calabria	Reggio Calabria	0,000105202812	0,000062096133	0,000097666300	0,000060706440	0,000000000000	0,000114391134	0,000080675738	0,000137131740	0,000085262880	0,000093840076
G277	PALIZZI	Calabria	Reggio Calabria	0,000063106721	0,000031488092	0,000035410959	0,000036559668	0,000000000000	0,000073667390	0,000039008979	0,000006952718	0,000043988349	0,000046583075
G288	PALMI	Calabria	Reggio Calabria	0,000355947840	0,000335087717	0,000273205902	0,000371574469	0,000000000000	0,000358059695	0,000315408062	0,000085468071	0,000320292580	0,000302380587
G394	PAZZANO	Calabria	Reggio Calabria	0,000020827880	0,000006829933	0,000006412755	0,000009300025	0,000000000000	0,000023916022	0,000008293726	0,000001194822	0,000012109776	0,000013091179
G729	PLACANICA	Calabria	Reggio Calabria	0,000032990645	0,000012364056	0,000011898184	0,000011898871	0,000000000000	0,000034351499	0,000017251175	0,000001568602	0,000018949282	0,000021411885
G735	PLATÌ	Calabria	Reggio Calabria	0,000070986695	0,000034759056	0,000112116858	0,000029326866	0,000000000000	0,000076348527	0,000044679779	0,000019485137	0,000055649699	0,000064843868
G791	POLISTENA	Calabria	Reggio Calabria	0,000192204914	0,000137770835	0,000168452950	0,000133113862	0,000000000000	0,000161935507	0,000161217848	0,000147813727	0,000154238807	0,000161617433
G905	PORTIGLIOLA	Calabria	Reggio Calabria	0,000029948795	0,000012555726	0,000022250058	0,000011423701	0,000005911087	0,000030198355	0,000016337178	0,000004991695	0,000019259925	0,000021997000
H224	REGGIO DI CALABRIA	Calabria	Reggio Calabria	0,003387219538	0,003567944271	0,002750336224	0,003169834874	0,004789505668	0,003241578184	0,004489192949	0,001553263060	0,003373238818	0,003444284759
H265	RIACE	Calabria	Reggio Calabria	0,000053015752	0,000027733313	0,000042304799	0,000034453481	0,000000000000	0,000059424986	0,000031001278	0,000009092017	0,000039234909	0,000040904990
H359	RIZZICONI	Calabria	Reggio Calabria	0,000141701393	0,000083352268	0,000124100895	0,000114877312	0,000000000000	0,000149475001	0,000110261134	0,000021444472	0,000115604303	0,000115858230
H408	ROCCAFORTE DEL GRECO	Calabria	Reggio Calabria	0,000021202562	0,000004092477	0,000002964721	0,000003955220	0,000000000000	0,000019934949	0,000006833595	0,000000405411	0,000009448658	0,000011367433
H456	ROCCELLA IONICA	Calabria	Reggio Calabria	0,000153061205	0,000101100942	0,000114556975	0,000136110195	0,000000000000	0,000155495097	0,000112792640	0,000131209867	0,000128878480	0,000126352550
H489	ROGHUDI	Calabria	Reggio Calabria	0,000029330541	0,000010563342	0,000024008140	0,000009023311	0,000000000000	0,000027878057	0,000013815501	0,000003370494	0,000017714668	0,000020750429
H558	ROSARNO	Calabria	Reggio Calabria	0,000255183209	0,000221362497	0,000252368672	0,000229426647	0,000000000000	0,000256548440	0,000245293572	0,000076776424	0,000229530517	0,000229566797
H013	SAMO	Calabria	Reggio Calabria	0,000026905461	0,000010284507	0,000016270728	0,000011175490	0,000000000000	0,000026292606	0,000010256142	0,000001859697	0,000015973636	0,000017649557
M277	SAN FERDINANDO	Calabria	Reggio Calabria	0,000089485805	0,000058692122	0,000063561114	0,000102739668	0,000023858182	0,000096467706	0,000076673356	0,000015509912	0,000081386450	0,000073928091
H889	SAN GIORGIO MORGETO	Calabria	Reggio Calabria	0,000065120478	0,000032523093	0,000070836492	0,000033981003	0,000000000000	0,000072681316	0,000043790296	0,000008875737	0,000049098823	0,000054379251

Codice catastale	Denominazione	Regione	Provincia	FUNZIONI GENERALI	POLIZIA LOCALE	ISTRUZIONE PUBBLICA	RIFIUTI	TPL	VIABILITÀ E TERRITORIO	SOCIALE	ASILI NIDO	COMPLESSIVO	COMPLESSIVO SENZA RIFIUTI
H903	SAN GIOVANNI DI GERACE	Calabria	Reggio Calabria	0,000018222828	0,000003187825	0,000007520591	0,000005860112	0,000000000000	0,000019395178	0,000005785442	0,000000866066	0,000009661454	0,000010989206
H959	SAN LORENZO	Calabria	Reggio Calabria	0,000067419749	0,000030687816	0,000041674386	0,000056039783	0,000000000000	0,000080861722	0,000041821579	0,000008200638	0,000051997624	0,000050585759
H970	SAN LUCA	Calabria	Reggio Calabria	0,000078102281	0,000032152762	0,000084795047	0,000033445539	0,000000000000	0,000077399094	0,000048702531	0,000015046826	0,000054964122	0,000062480240
I102	SAN PIETRO DI CARIDÀ	Calabria	Reggio Calabria	0,000037723824	0,000011464254	0,000010123780	0,000012416278	0,000000000000	0,000039886462	0,000018023234	0,000001840364	0,000020546229	0,000023385898
I132	SAN PROCOPIO	Calabria	Reggio Calabria	0,000016830171	0,000003262575	0,000006814260	0,000006264358	0,000000000000	0,000014632432	0,000006082482	0,000001884865	0,000008910532	0,000009834801
I139	SAN ROBERTO	Calabria	Reggio Calabria	0,000043755965	0,000014137775	0,000030729534	0,000017991049	0,000000000000	0,000049436295	0,000025325890	0,000003247284	0,000028365350	0,000031988937
I198	SANT'AGATA DEL BIANCO	Calabria	Reggio Calabria	0,000019084937	0,000005261087	0,000012841040	0,000004934247	0,000000000000	0,000018147118	0,000007340716	0,000001192928	0,000010530512	0,000012485204
I214	SANT'ALESSIO IN ASPROMONTE	Calabria	Reggio Calabria	0,000013212635	0,000001984433	0,000004993341	0,000002251519	0,000000000000	0,000011455551	0,000004210723	0,000000949994	0,000006111798	0,000007460135
I333	SANT'EUFEMIA D'ASPROMONTE	Calabria	Reggio Calabria	0,000083974556	0,000040731110	0,000080651383	0,000065936809	0,000000000000	0,000084469798	0,000058920363	0,000011764639	0,000066829702	0,000067141576
I341	SANT'ILARIO DELLO IONIO	Calabria	Reggio Calabria	0,000036450259	0,000017246765	0,000027821513	0,000014394457	0,000008408632	0,000042752438	0,000020086610	0,000045777308	0,000026159277	0,000030268552
I176	SANTA CRISTINA D'ASPROMONTE	Calabria	Reggio Calabria	0,000026312019	0,000010181101	0,000021886020	0,000011910289	0,000000000000	0,000025098430	0,000012058474	0,000014000456	0,000017372677	0,000019280607
I371	SANTO STEFANO IN ASPROMONTE	Calabria	Reggio Calabria	0,000037511923	0,000013313812	0,000024692690	0,000014183587	0,000000000000	0,000042249564	0,000019073999	0,000002987215	0,000023472164	0,000026716524
I536	SCIDO	Calabria	Reggio Calabria	0,000024601447	0,000010483594	0,000019604300	0,000009934543	0,000009637111	0,000022814693	0,000012525136	0,000002169811	0,000015854314	0,000017922001
I537	SCILLA	Calabria	Reggio Calabria	0,000113929086	0,000068519572	0,000097429655	0,000108455730	0,000000000000	0,000125631931	0,000076078578	0,000016936109	0,000095717092	0,000091267677
I600	SEMINARA	Calabria	Reggio Calabria	0,000060579467	0,000030259915	0,000045455060	0,000035064400	0,000000000000	0,000066843291	0,000037207935	0,000008557193	0,000043302516	0,000046179966
I656	SERRATA	Calabria	Reggio Calabria	0,000024206667	0,000011000963	0,000015030132	0,000009603619	0,000000000000	0,000025233530	0,000009545090	0,000001441335	0,000014650306	0,000016413038
I725	SIDERNO	Calabria	Reggio Calabria	0,000339609900	0,000275349750	0,000270984798	0,000297547133	0,000000000000	0,000340488209	0,000298759051	0,000087278854	0,000288910536	0,000285893902
I753	SINOPOLI	Calabria	Reggio Calabria	0,000042086289	0,000016144732	0,000050224679	0,000020085235	0,000000000000	0,000040141946	0,000025429523	0,000005087397	0,000030239618	0,000033786391
I936	STAITI	Calabria	Reggio Calabria	0,000014666501	0,000002262989	0,000003250810	0,000002477955	0,000000000000	0,000013589702	0,000003824229	0,000000543188	0,000006442688	0,000007827510
I955	STIGNANO	Calabria	Reggio Calabria	0,000036482590	0,000015518834	0,000016580841	0,000016621933	0,000000000000	0,000040004919	0,000020190424	0,000005348245	0,000022971472	0,000025189270
I956	STILO	Calabria	Reggio Calabria	0,000061297985	0,000040493178	0,000049532345	0,000029805854	0,000015683194	0,000066149879	0,000032138316	0,000012300965	0,000043146153	0,000047805719
L063	TAURIANOVA	Calabria	Reggio Calabria	0,000288391582	0,000179573115	0,000215376466	0,000276281694	0,000000000000	0,000251660746	0,000243743079	0,000057487524	0,000239231167	0,000226289975
L127	TERRANOVA SAPPO MINULIO	Calabria	Reggio Calabria	0,000016881498	0,000004161572	0,000006783161	0,000006471195	0,000000000000	0,000015358011	0,000005696620	0,000001108390	0,000009031621	0,000009925940
L673	VARAPODIO	Calabria	Reggio Calabria	0,000047863614	0,000019850718	0,000034774894	0,000024530373	0,000000000000	0,000047885834	0,000025914450	0,000061162239	0,000034039917	0,000037361458
M018	VILLA SAN GIOVANNI	Calabria	Reggio Calabria	0,000268857702	0,000213837955	0,000204905935	0,000215853099	0,000000000000	0,000261643583	0,000250466465	0,000050976417	0,000222441618	0,000224742888
A043	ACQUARO	Calabria	Vibo Valentia	0,000055355193	0,000024653076	0,000047810481	0,000028533793	0,000015915048	0,000051964884	0,000035452817	0,000003571930	0,000038730388	0,000042291906
A386	ARENA	Calabria	Vibo Valentia	0,000036478263	0,000016908897	0,000032136505	0,000020264452	0,000000000000	0,000037053445	0,000019064953	0,000001731875	0,000025388148	0,000027177777
B169	BRIATICO	Calabria	Vibo Valentia	0,000098556923	0,000067051395	0,000057802948	0,000113765297	0,000000000000	0,000125084376	0,000067528695	0,000016757832	0,000087311573	0,000078071684
B197	BROGNATURO	Calabria	Vibo Valentia	0,000022443440	0,000008201161	0,000020660890	0,000008847357	0,000000000000	0,000018760734	0,000009290853	0,000001082660	0,000013815828	0,000015551240
B655	CAPISTRANO	Calabria	Vibo Valentia	0,000027515289	0,000011834837	0,000025047752	0,000011673648	0,000006196627	0,000027437792	0,000013433227	0,000001623735	0,000018263786	0,000020565622
C581	CESSANITI	Calabria	Vibo Valentia	0,000067354877	0,000033744425	0,000069057838	0,000031948289	0,000000000000	0,000066963639	0,000047314325	0,000005985258	0,000048605888	0,000054424137
D253	DASÀ	Calabria	Vibo Valentia	0,000028097597	0,000014353537	0,000023628257	0,000017582755	0,000000000000	0,000025798029	0,000014660842	0,000003214337	0,000019757514	0,000020517124
D303	DINAMI	Calabria	Vibo Valentia	0,000053684071	0,000024340572	0,000060274384	0,000020849159	0,000000000000	0,000054296551	0,000031264461	0,000004546145	0,000037218755	0,000042936409
D364	DRAPIA	Calabria	Vibo Valentia	0,000056872306	0,000030742897	0,000050345765	0,000044305369	0,000000000000	0,000061099985	0,000031001876	0,000005753524	0,000043908321	0,000043769638
D453	FABRIZIA	Calabria	Vibo Valentia	0,000055368929	0,000022234839	0,000054123032	0,000024082176	0,000000000000	0,000062764579	0,000029646373	0,000005628643	0,000038264691	0,000043218431
D587	FILADELFIA	Calabria	Vibo Valentia	0,000109932419	0,000052663569	0,000097772929	0,000076054832	0,000059065386	0,000116319106	0,000087555869	0,000184863931	0,000094534950	0,000100989778
D589	FILANDARI	Calabria	Vibo Valentia	0,000041775726	0,000021377291	0,000038373386	0,000022542439	0,000000000000	0,000042981648	0,000022502128	0,000005320551	0,000029542113	0,000031986994
D596	FILOGASO	Calabria	Vibo Valentia	0,000032320125	0,000014160192	0,000028983028	0,000015911793	0,000008236193	0,000030367445	0,000016520646	0,000003547182	0,000021965176	0,000024079531
D762	FRANCAVILLA ANGITOLA	Calabria	Vibo Valentia	0,000047717658	0,000022498548	0,000041284386	0,000014165889	0,000000000000	0,000047699051	0,000025046633	0,000002881826	0,000029891976	0,000035384862
D767	FRANCICA	Calabria	Vibo Valentia	0,000037066009	0,000016030517	0,000037542474	0,000017881405	0,000000000000	0,000038375258	0,000020201920	0,000005985395	0,000026030678	0,000028877096
D988	GEROCARNE	Calabria	Vibo Valentia	0,000051567023	0,000023823438	0,000041481632	0,000018769764	0,000000000000	0,000056498944	0,000026790494	0,000003680398	0,000033324230	0,000038407886
E321	IONADI	Calabria	Vibo Valentia	0,000077697526	0,000043783502	0,000076981352	0,000038686747	0,000000000000	0,000071030308	0,000045074081	0,000021568444	0,000054996020	0,000060692604
E389	JOPPOLO	Calabria	Vibo Valentia	0,000052353609	0,000031664469	0,000039451801	0,000019055960	0,000000000000	0,000061277818	0,000031896599	0,000005946388	0,000035234128	0,000040884919
E590	LIMBADI	Calabria	Vibo Valentia	0,000072921535	0,000030806360	0,000069594945	0,000048128829	0,000000000000	0,000076720012	0,000048654503	0,000009310271	0,000055295679	0,000057798952
E836	MAIERATO	Calabria	Vibo Valentia	0,000053142480	0,000022811426	0,000039186440	0,000029603306	0,000000000000	0,000057881747	0,000027248723	0,000005716713	0,000036395712	0,000038768198
F207	MILETO	Calabria	Vibo Valentia	0,000130223121	0,000072583545	0,000103923528	0,000078034626	0,000000000000	0,000135532284	0,000101456034	0,000019205058	0,000097290411	0,000104016167
F364	MONGIANA	Calabria	Vibo Valentia	0,000022152336	0,000008015148	0,000020548171	0,000006013174	0,000000000000	0,000020866133	0,000008130849	0,000001802907	0,000013103890	0,000015580570
F607	MONTEROSSO CALABRO	Calabria	Vibo Valentia	0,000043636914	0,000018298946	0,000024050069	0,000020158075	0,000000000000	0,000043545157	0,000023049383	0,000002998084	0,000027276686	0,000029763109
F843	NARDODIPACE	Calabria	Vibo Valentia	0,000032142959	0,000017372238	0,000058256045	0,000013658447	0,000019579683	0,000030426575	0,000018178690	0,000002922945	0,000025971870	0,000030272764
F893	NICOTERA	Calabria	Vibo Valentia	0,000130551039	0,000091888152	0,000097921450	0,000109406064	0,000000000000	0,000158614863	0,000106395115	0,000021369288	0,000109562741	0,000109617465
G335	PARGHELIA	Calabria	Vibo Valentia	0,000048120658	0,000034261270	0,000027149045	0,000052109815	0,000000000000	0,000066878559	0,000020640925	0,000003506933	0,000040415902	0,000036331393

Codice catastale	Denominazione	Regione	Provincia	FUNZIONI GENERALI	POLIZIA LOCALE	ISTRUZIONE PUBBLICA	RIFIUTI	TPL	VIABILITÀ E TERRITORIO	SOCIALE	ASILI NIDO	COMPLESSIVO	COMPLESSIVO SENZA RIFIUTI
G722	PIZZO	Calabria	Vibo Valentia	0,000209115678	0,000154437593	0,000133177906	0,000229978282	0,000000000000	0,000231940893	0,000149710783	0,000030527546	0,000181292576	0,000164287390
G728	PIZZONI	Calabria	Vibo Valentia	0,000031682886	0,000012888629	0,000024295396	0,000013399947	0,000007251101	0,000032966656	0,000016405745	0,000002597781	0,000020704716	0,000023256163
G785	POLIA	Calabria	Vibo Valentia	0,000031361703	0,000009501234	0,000015598180	0,000012772783	0,000000000000	0,000038172165	0,000014074792	0,000001840476	0,000019127184	0,000021346680
H271	RICADI	Calabria	Vibo Valentia	0,000162811243	0,000132878484	0,000136445523	0,000180622545	0,000057939762	0,000228748961	0,000081195794	0,000015247535	0,000148736761	0,000137599535
H516	ROMBIOLO	Calabria	Vibo Valentia	0,000084240821	0,000045870719	0,000086307345	0,000030282668	0,000000000000	0,000089062981	0,000060295013	0,000014852907	0,000059616468	0,000069862324
H785	SAN CALOGERO	Calabria	Vibo Valentia	0,000081838308	0,000038373500	0,000070817923	0,000035775490	0,000000000000	0,000082913108	0,000057502230	0,000010201613	0,000056678031	0,000063978975
H807	SAN COSTANTINO CALABRO	Calabria	Vibo Valentia	0,000045180982	0,000022398132	0,000040164432	0,000017940750	0,000000000000	0,000042075836	0,000027140711	0,000005574996	0,000029936518	0,000034126459
H941	SAN GREGORIO D'IPPONA	Calabria	Vibo Valentia	0,000048654413	0,000021050858	0,000046937578	0,000026764477	0,000000000000	0,000048931945	0,000027933605	0,000009096493	0,000034799713	0,000037606300
I058	SAN NICOLA DA CRISSA	Calabria	Vibo Valentia	0,000034529474	0,000014055496	0,000031635251	0,000016414820	0,000000000000	0,000035309196	0,000020338116	0,000003030742	0,000023756096	0,000026320294
I350	SANT'ONOFRIO	Calabria	Vibo Valentia	0,000064520365	0,000026087129	0,000047574762	0,000034573836	0,000000000000	0,000062863200	0,000038506235	0,000008091794	0,000043678756	0,000046858967
I639	SERRA SAN BRUNO	Calabria	Vibo Valentia	0,000131533410	0,000069751430	0,000109509434	0,000098706789	0,000000000000	0,000134776762	0,000092863496	0,000020155834	0,000102148909	0,000103351189
I744	SIMBARIO	Calabria	Vibo Valentia	0,000026259934	0,000011528137	0,000018034829	0,000015926969	0,000000000000	0,000026690446	0,000012421233	0,000002923566	0,000017790694	0,000018441665
I853	SORIANELLO	Calabria	Vibo Valentia	0,000027381437	0,000011577457	0,000033504739	0,000009946226	0,000000000000	0,000027270218	0,000014729411	0,000003355643	0,000018923339	0,000022058910
I854	SORIANO CALABRO	Calabria	Vibo Valentia	0,000049973548	0,000026427136	0,000037763673	0,000031441915	0,000000000000	0,000050698236	0,000026740363	0,000008313268	0,000035458563	0,000036861517
I884	SPADOLA	Calabria	Vibo Valentia	0,000023609814	0,000008896250	0,000020155666	0,000016050825	0,000000000000	0,000019452441	0,000008399208	0,000001548570	0,000015874643	0,000015813105
I905	SPILINGA	Calabria	Vibo Valentia	0,000036760755	0,000015833173	0,000031226198	0,000017121388	0,000000000000	0,000036114286	0,000019903195	0,000002771320	0,000024491496	0,000027065764
I945	STEFANACONI	Calabria	Vibo Valentia	0,000049835198	0,000024289517	0,000040567172	0,000031588060	0,000000000000	0,000050368195	0,000028483674	0,000102362704	0,000039646997	0,000042461863
L452	TROPEA	Calabria	Vibo Valentia	0,000183163986	0,000168619567	0,000098901823	0,000225801278	0,000000000000	0,000169914436	0,000108258813	0,000020313636	0,000157565954	0,000133732381
L607	VALLELONGA	Calabria	Vibo Valentia	0,000021770425	0,000011013886	0,000019273372	0,000007546449	0,000000000000	0,000022991490	0,000008690295	0,000002381306	0,000013817883	0,000016008401
L699	VAZZANO	Calabria	Vibo Valentia	0,000029097337	0,000012066950	0,000024650722	0,000011786813	0,000000000000	0,000027038558	0,000013404995	0,000002164843	0,000018362635	0,000020659471
F537	VIBO VALENTIA	Calabria	Vibo Valentia	0,000638651944	0,000596623134	0,000582118879	0,000609254579	0,000949429979	0,000603354646	0,000631842942	0,000335425403	0,000613122501	0,000614473508
M138	ZACCANOPOLI	Calabria	Vibo Valentia	0,000020392564	0,000010716761	0,000017647747	0,000007546601	0,000000000000	0,000019698303	0,000008754971	0,000001662559	0,000012890514	0,000014757063
M143	ZAMBRONE	Calabria	Vibo Valentia	0,000054850449	0,000045071531	0,000061380748	0,000037730073	0,000000000000	0,000069251169	0,000026717198	0,000007339653	0,000044627101	0,000047036129
M204	ZUNGRI	Calabria	Vibo Valentia	0,000044547677	0,000020807397	0,000041408830	0,000016237726	0,000012949918	0,000045588224	0,000024858064	0,000006208564	0,000029928440	0,000034710401
A101	AIELLO DEL SABATO	Campania	Avellino	0,000065128530	0,000031572409	0,000061577650	0,000051583921	0,000016499212	0,000071672844	0,000050522855	0,000011610372	0,000053858194	0,000054652564
A228	ALTAVILLA IRPINA	Campania	Avellino	0,000073405202	0,000041615036	0,000058539118	0,000068236652	0,000000000000	0,000092737781	0,000060184408	0,000009754955	0,000063488835	0,000061830494
A284	ANDRETTA	Campania	Avellino	0,000052089213	0,000020465131	0,000037924842	0,000022694486	0,000000000000	0,000068708501	0,000028404652	0,000002228283	0,000035373308	0,000039801829
A347	AQUILONIA	Campania	Avellino	0,000049177216	0,000025618072	0,000032529442	0,000022608549	0,000000000000	0,000061737041	0,000026535906	0,000002555126	0,000033314475	0,000037053894
A399	ARIANO IRPINO	Campania	Avellino	0,000473984209	0,000283349530	0,000350174445	0,000326876763	0,000342713541	0,000535384485	0,000395996086	0,000125279644	0,000384536255	0,000404675849
A489	ATRIPALDA	Campania	Avellino	0,000189676722	0,000184548852	0,000133197096	0,000204709999	0,000000000000	0,000180343347	0,000175472574	0,000030744900	0,000170451476	0,000158485489
A508	AVELLA	Campania	Avellino	0,000119603639	0,000077580099	0,000115486550	0,000110745741	0,000000000000	0,000131831229	0,000113234764	0,000024216443	0,000106891622	0,000105545437
A509	AVELLINO	Campania	Avellino	0,000941731649	0,000947044699	0,000847375085	0,000965996783	0,001760955345	0,001038275776	0,001103154626	0,000350223705	0,000972717218	0,000975064565
A566	BAGNOLI IRPINO	Campania	Avellino	0,000072670900	0,000036377646	0,000041563512	0,000059409965	0,000000000000	0,000094396722	0,000049263661	0,000082169464	0,000059963751	0,000060157180
A580	BAIANO	Campania	Avellino	0,000078127427	0,000040496040	0,000063827146	0,000080887181	0,000000000000	0,000075352077	0,000068680614	0,000012188407	0,000067627189	0,000062995672
A881	BISACCIA	Campania	Avellino	0,000102231155	0,000053966271	0,000093345513	0,000052393706	0,000000000000	0,000144689189	0,000061455647	0,000008118713	0,000077028064	0,000085632475
A975	BONITO	Campania	Avellino	0,000052911875	0,000022885489	0,000042366073	0,000025606940	0,000000000000	0,000058329029	0,000030797455	0,000004655243	0,000036260725	0,000039981932
B367	CAIRANO	Campania	Avellino	0,000016410166	0,000003611627	0,000003793114	0,000004729331	0,000000000000	0,000021573139	0,000004819757	0,000000329260	0,000008631554	0,000009994542
B374	CALABRITTO	Campania	Avellino	0,000062237530	0,000025928462	0,000038415493	0,000026003443	0,000000000000	0,000074737937	0,000036542702	0,000005322257	0,000040789093	0,000045953498
B415	CALITRI	Campania	Avellino	0,000123853079	0,000058908706	0,000061461277	0,000064876613	0,000050740042	0,000169037180	0,000077796555	0,000007439857	0,000087700556	0,000095672617
B590	CANDIDA	Campania	Avellino	0,000024474273	0,000010947977	0,000028689833	0,000013270676	0,000000000000	0,000027294114	0,000012945736	0,000003103564	0,000018242867	0,000019979578
B674	CAPOSELE	Campania	Avellino	0,000088226170	0,000056860393	0,000066008924	0,000039589830	0,000033751188	0,000109505551	0,000051456145	0,000007793541	0,000062853324	0,000070978913
B706	CAPRIGLIA IRPINA	Campania	Avellino	0,000042914874	0,000018622328	0,000037862838	0,000027955856	0,000000000000	0,000049229926	0,000029588291	0,000006766246	0,000032748617	0,000034422657
B776	CARIFE	Campania	Avellino	0,000037878449	0,000015414780	0,000025112505	0,000020659879	0,000000000000	0,000043920856	0,000021820872	0,000002877910	0,000026016842	0,000027887949
B866	CASALBORE	Campania	Avellino	0,000044724107	0,000021894525	0,000031670899	0,000023214440	0,000000000000	0,000051547946	0,000026826589	0,000003030974	0,000031035617	0,000033767437
B997	CASSANO IRPINO	Campania	Avellino	0,000023854029	0,000013925455	0,000018638827	0,000009784329	0,000000000000	0,000029270330	0,000010549106	0,000002222051	0,000015953120	0,000018107786
C058	CASTEL BARONIA	Campania	Avellino	0,000029184653	0,000014165695	0,000021297818	0,000014425276	0,000009425457	0,000034491223	0,000014408020	0,000002608615	0,000020107477	0,000022092184
C105	CASTELFRANCI	Campania	Avellino	0,000048979197	0,000020008370	0,000033121474	0,000024126179	0,000000000000	0,000051773701	0,000028179997	0,000003103430	0,000032437536	0,000035340569
C283	CASTELVETERE SUL CALORE	Campania	Avellino	0,000035773228	0,000017941358	0,000030165997	0,000023232123	0,000000000000	0,000048331337	0,000023323490	0,000003247250	0,000027838135	0,000029446946
C557	CERVINARA	Campania	Avellino	0,000148764155	0,000110661114	0,000118543619	0,000181527696	0,000052310164	0,000155987610	0,000147749768	0,000032245787	0,000143741454	0,000130543288
C576	CESINALI	Campania	Avellino	0,000044530971	0,000030249678	0,000033716626	0,000031759476	0,000000000000	0,000043025262	0,000028015056	0,000009199720	0,000033461119	0,000034055477
C606	CHIANCHE	Campania	Avellino	0,000016864487	0,000003290321	0,000002980235	0,000008173990	0,000000000000	0,000018274338	0,000006029096	0,000000785152	0,000009291840	0,000009682288

Codice catastale	Denominazione	Regione	Provincia	FUNZIONI GENERALI	POLIZIA LOCALE	ISTRUZIONE PUBBLICA	RIFIUTI	TPL	VIABILITÀ E TERRITORIO	SOCIALE	ASILI NIDO	COMPLESSIVO	COMPLESSIVO SENZA RIFIUTI
C659	CHIUSANO DI SAN DOMENICO	Campania	Avellino	0,000046053817	0,000021435887	0,000043417318	0,000027990932	0,000000000000	0,000058762911	0,000031160808	0,000005087332	0,000035618279	0,000038282396
C971	CONTRADA	Campania	Avellino	0,000051033923	0,000031670838	0,000048064423	0,000039488258	0,000000000000	0,000058640933	0,000034897034	0,000008613497	0,000041607641	0,000042347909
C976	CONZA DELLA CAMPANIA	Campania	Avellino	0,000044821742	0,000020506397	0,000032118045	0,000016665462	0,000000000000	0,000059792576	0,000020313465	0,000004743239	0,000029421842	0,000033877454
D331	DOMICELLA	Campania	Avellino	0,000032775635	0,000013834798	0,000036258091	0,000025034231	0,000000000000	0,000035946127	0,000022961847	0,000004889915	0,000026744835	0,000027342323
D638	FLUMERI	Campania	Avellino	0,000066701364	0,000046142463	0,000038758777	0,000040057331	0,000000000000	0,000072961217	0,000036212379	0,000006894940	0,000046594677	0,000048878074
D671	FONTANAROSA	Campania	Avellino	0,000067215869	0,000030909440	0,000046635073	0,000041311147	0,000000000000	0,000073160858	0,000041523345	0,000004955992	0,000047722768	0,000049962250
D701	FORINO	Campania	Avellino	0,000088692736	0,000059231639	0,000102502677	0,000090435464	0,000000000000	0,000104857148	0,000074582752	0,000014243446	0,000083071038	0,000080498754
D798	FRIGENTO	Campania	Avellino	0,000084694043	0,000043105381	0,000074547552	0,000050874875	0,000000000000	0,000093118666	0,000056669028	0,000007466072	0,000062970551	0,000067195389
D998	GESUALDO	Campania	Avellino	0,000078209687	0,000039748822	0,000051313960	0,000040235314	0,000000000000	0,000089960863	0,000048400412	0,000006874274	0,000054004841	0,000058814330
E161	GRECI	Campania	Avellino	0,000025256755	0,000012426256	0,000012242687	0,000011073512	0,000000000000	0,000033694161	0,000010496483	0,000001752904	0,000016133992	0,000017901541
E206	GROTTAMINARDA	Campania	Avellino	0,000170005446	0,000117596313	0,000123132870	0,000145768837	0,000000000000	0,000175035359	0,000124305187	0,000059628896	0,000138278739	0,000135662560
E214	GROTTOLELLA	Campania	Avellino	0,000034925556	0,000015138337	0,000031442537	0,000024129459	0,000000000000	0,000041779102	0,000024519886	0,000004544780	0,000027318268	0,000028432071
E245	GUARDIA LOMBARDI	Campania	Avellino	0,000050480349	0,000025588925	0,000033213738	0,000015909235	0,000000000000	0,000068882485	0,000028631449	0,000002600565	0,000033089530	0,000039090348
E397	LACEDONIA	Campania	Avellino	0,000064664325	0,000030635095	0,000031138642	0,000036167595	0,000000000000	0,000090120641	0,000035664494	0,000024864585	0,000045767012	0,000049119944
E448	LAPIO	Campania	Avellino	0,000037355015	0,000017057191	0,000027535813	0,000018148628	0,000000000000	0,000043412777	0,000020954909	0,000002549616	0,000025489980	0,000028054204
E487	LAURO	Campania	Avellino	0,000065296845	0,000043441913	0,000046204918	0,000058093106	0,000000000000	0,000065560631	0,000049253957	0,000009847850	0,000052896263	0,000051081084
E605	LIONI	Campania	Avellino	0,000139249874	0,000077835256	0,000119544121	0,000095120495	0,000000000000	0,000159774065	0,000100425394	0,000234291439	0,000117274240	0,000125012211
E746	LUOGOSANO	Campania	Avellino	0,000033316053	0,000016017982	0,000029487214	0,000017813547	0,000000000000	0,000031330074	0,000014267856	0,000002992635	0,000022367346	0,000023957919
E891	MANOCALZATI	Campania	Avellino	0,000067964471	0,000039788959	0,000049764647	0,000050661919	0,000000000000	0,000065814018	0,000040868812	0,000008121582	0,000050481639	0,000050418671
E997	MARZANO DI NOLA	Campania	Avellino	0,000031135610	0,000019812979	0,000031772531	0,000033922471	0,000000000000	0,000028634084	0,000021221289	0,000007129625	0,000027502691	0,000025260358
F110	MELITO IRPINO	Campania	Avellino	0,000046146314	0,000019110133	0,000031649205	0,000022476492	0,000012754616	0,000045548877	0,000025301458	0,000004661199	0,000030471839	0,000033264493
F141	MERCOGLIANO	Campania	Avellino	0,000211942118	0,000143519398	0,000190755602	0,000182178702	0,000000000000	0,000226153544	0,000174449341	0,000288576601	0,000189469503	0,000192016070
F230	MIRABELLA ECLANO	Campania	Avellino	0,000165076448	0,000088648829	0,000103949396	0,000132266670	0,000000000000	0,000159883180	0,000121294328	0,000015742624	0,000125276526	0,000122834973
F397	MONTAGUTO	Campania	Avellino	0,000018175680	0,000007569588	0,000005249772	0,000006287185	0,000005041768	0,000023649631	0,000006061337	0,000000271599	0,000010443789	0,000011895628
F448	MONTECALVO IRPINO	Campania	Avellino	0,000087664272	0,000039067310	0,000056269341	0,000039008329	0,000000000000	0,000105137330	0,000055079498	0,000007762607	0,000059046526	0,000066045567
F491	MONTEFALCIONE	Campania	Avellino	0,000061084874	0,000025542279	0,000051657631	0,000043428036	0,000000000000	0,000071041080	0,000045167352	0,000006428578	0,000047626363	0,000049092775
F506	MONTEFORTE IRPINO	Campania	Avellino	0,000179065739	0,000110199523	0,000181871911	0,000155025688	0,000000000000	0,000200890714	0,000163429102	0,000095688815	0,000159904533	0,000161608641
F511	MONTEFREDANE	Campania	Avellino	0,000041732239	0,000019171121	0,000039626811	0,000030907775	0,000000000000	0,000047547470	0,000028448019	0,000003468351	0,000033040722	0,000033785728
F512	MONTEFUSCO	Campania	Avellino	0,000033302353	0,000013066330	0,000026644641	0,000018356914	0,000000000000	0,000035251611	0,000019672217	0,000001515421	0,000023119808	0,000024783415
F546	MONTELLA	Campania	Avellino	0,000146861025	0,000078430166	0,000118753437	0,000115840324	0,000000000000	0,000183669241	0,000129896976	0,000017227956	0,000122613799	0,000124979672
F559	MONTEMARANO	Campania	Avellino	0,000062358593	0,000031874185	0,000043901676	0,000036987836	0,000000000000	0,000080200562	0,000044116589	0,000070945543	0,000049146232	0,000053392976
F566	MONTEMILETTO	Campania	Avellino	0,000107856734	0,000053918004	0,000079472515	0,000064305468	0,000000000000	0,000116406761	0,000082518392	0,000038618992	0,000080380870	0,000085995767
F660	MONTEVERDE	Campania	Avellino	0,000028429985	0,000012681255	0,000017383401	0,000009945433	0,000000000000	0,000039477646	0,000010279671	0,000000931652	0,000017809256	0,000020555972
M330	MONTORO	Campania	Avellino	0,000292892062	0,000217697447	0,000306131712	0,000285962172	0,000000000000	0,000309792043	0,000278416182	0,000155159449	0,000272984176	0,000268451157
F744	MORRA DE SANCTIS	Campania	Avellino	0,000041174974	0,000017643031	0,000025404925	0,000017555524	0,000011821524	0,000052736831	0,000017254642	0,000002175502	0,000026806031	0,000030037094
F762	MOSCHIANO	Campania	Avellino	0,000030340911	0,000021756831	0,000028561857	0,000024910500	0,000000000000	0,000033472364	0,000020892232	0,000004988195	0,000025159245	0,000025246128
F798	MUGNANO DEL CARDINALE	Campania	Avellino	0,000089283343	0,000057948495	0,000064925506	0,000080300797	0,000000000000	0,000084804786	0,000080349968	0,000016326529	0,000074109684	0,000071947221
F988	NUSCO	Campania	Avellino	0,000087246954	0,000053501587	0,000072925906	0,000043609527	0,000000000000	0,000108785713	0,000059365890	0,000009662151	0,000064457322	0,000071739144
G165	OSPEDALETTO D'ALPINOLO	Campania	Avellino	0,000041693576	0,000021040394	0,000048182068	0,000030897472	0,000000000000	0,000046120769	0,000023765345	0,000004503816	0,000033470929	0,000034369798
G242	PAGO DEL VALLO DI LAURO	Campania	Avellino	0,000034407923	0,000015496439	0,000030414986	0,000026547410	0,000000000000	0,000030072832	0,000021607931	0,000004926715	0,000025933572	0,000025719168
G340	PAROLISE	Campania	Avellino	0,000019164019	0,000007643699	0,000013794822	0,000011486545	0,000000000000	0,000017908920	0,000007706544	0,000000997623	0,000012549429	0,000012920678
G370	PATERNOPOLI	Campania	Avellino	0,000055796374	0,000026530120	0,000034039229	0,000026985233	0,000000000000	0,000062395241	0,000031474082	0,000004734300	0,000036958862	0,000040442501
G519	PETRURO IRPINO	Campania	Avellino	0,000014077165	0,000002141866	0,000003531350	0,000002518179	0,000000000000	0,000012006152	0,000004383541	0,000000886923	0,000006266964	0,000007576358
G611	PIETRADEFUSI	Campania	Avellino	0,000051162978	0,000020356559	0,000034654249	0,000030278025	0,000000000000	0,000051292715	0,000033941208	0,000003546884	0,000035503671	0,000037328911
G629	PIETRASTORNINA	Campania	Avellino	0,000036962267	0,000013800377	0,000027690106	0,000018870565	0,000000000000	0,000048035109	0,000021381546	0,000003548790	0,000026040146	0,000028544373
G990	PRATA DI PRINCIPATO ULTRA	Campania	Avellino	0,000052147044	0,000028927928	0,000054078017	0,000040945843	0,000000000000	0,000063973658	0,000037114150	0,000008534742	0,000043763133	0,000044747170
H006	PRATOLA SERRA	Campania	Avellino	0,000065889462	0,000043041167	0,000093779817	0,000055468474	0,000000000000	0,000075935521	0,000046492285	0,000009847011	0,000059364987	0,000060725980
H097	QUADRELLE	Campania	Avellino	0,000032406246	0,000012506365	0,000031142982	0,000022544137	0,000000000000	0,000036594931	0,000020451349	0,000005727490	0,000025008386	0,000025869111
H128	QUINDICI	Campania	Avellino	0,000038899315	0,000014740472	0,000028762247	0,000027490549	0,000000000000	0,000045080696	0,000024651152	0,000006539397	0,000029121478	0,000029691137
H438	ROCCA SAN FELICE	Campania	Avellino	0,000026254011	0,000012378936	0,000023759446	0,000013181659	0,000000000000	0,000029295118	0,000010761491	0,000002178360	0,000017924377	0,000019580936
H382	ROCCABASCERANA	Campania	Avellino	0,000046829626	0,000024237404	0,000041525344	0,000032000872	0,000000000000	0,000058583170	0,000030647687	0,000004987687	0,000036662765	0,000038291095

Codice catastale	Denominazione	Regione	Provincia	FUNZIONI GENERALI	POLIZIA LOCALE	ISTRUZIONE PUBBLICA	RIFIUTI	TPL	VIABILITÀ E TERRITORIO	SOCIALE	ASILI NIDO	COMPLESSIVO	COMPLESSIVO SENZA RIFIUTI
H592	ROTONDI	Campania	Avellino	0,000059925266	0,000036938393	0,000055214708	0,000064413367	0,000000000000	0,000058878485	0,000050618113	0,000013781848	0,000053715126	0,000049978391
H733	SALZA IRPINA	Campania	Avellino	0,000019326120	0,000006000508	0,000009100840	0,000010457131	0,000000000000	0,000020912270	0,000008577204	0,000001440991	0,000012088525	0,000012658347
H975	SAN MANGO SUL CALORE	Campania	Avellino	0,000032272586	0,000015946427	0,000021795517	0,000012495990	0,000008112874	0,000041749959	0,000017492684	0,000001784271	0,000021668734	0,000024872636
I016	SAN MARTINO VALLE CAUDINA	Campania	Avellino	0,000083668330	0,000057811765	0,000070493284	0,000072280899	0,000021909142	0,000101732355	0,000069058015	0,000012415047	0,000072478750	0,000072547857
I034	SAN MICHELE DI SERINO	Campania	Avellino	0,000043764385	0,000028426368	0,000040575373	0,000038664438	0,000000000000	0,000043240465	0,000030990568	0,000007632768	0,000036256928	0,000035416021
I061	SAN NICOLA BARONIA	Campania	Avellino	0,000021701260	0,000010499886	0,000019194331	0,000011978774	0,000000000000	0,000024637039	0,000009354067	0,000001298966	0,000015153278	0,000016262084
I129	SAN POTITO ULTRA	Campania	Avellino	0,000032235707	0,000016885673	0,000025315998	0,000022056368	0,000000000000	0,000034361729	0,000020231472	0,000002551305	0,000023963671	0,000024629863
I163	SAN SOSSIO BARONIA	Campania	Avellino	0,000040980796	0,000018407182	0,000036866391	0,000017898017	0,000000000000	0,000046790730	0,000022944010	0,000003572017	0,000028218789	0,000031823679
I264	SANT'ANDREA DI CONZA	Campania	Avellino	0,000040380526	0,000014638986	0,000022044152	0,000020882210	0,000000000000	0,000044918274	0,000024308018	0,000022072788	0,000027380603	0,000029650394
I280	SANT'ANGELO A SCALA	Campania	Avellino	0,000019107419	0,000007368039	0,000012374536	0,000010326623	0,000009155155	0,000022382341	0,000009321390	0,000001298942	0,000013092300	0,000014058310
I279	SANT'ANGELO ALL'ESCA	Campania	Avellino	0,000022830335	0,000010194510	0,000015369188	0,000012616456	0,000006426229	0,000023976528	0,000010138065	0,000000886844	0,000015248472	0,000016167795
I281	SANT'ANGELO DEI LOMBARDI	Campania	Avellino	0,000103253606	0,000051223091	0,000062340430	0,000055882951	0,000000000000	0,000126615165	0,000060889864	0,000101013733	0,000075373527	0,000082181293
I219	SANTA LUCIA DI SERINO	Campania	Avellino	0,000027349078	0,000009826319	0,000019624683	0,000020978533	0,000000000000	0,000029953012	0,000018582119	0,000004789922	0,000020769578	0,000020696593
I301	SANTA PAOLINA	Campania	Avellino	0,000030542619	0,000010072085	0,000026468716	0,000018037123	0,000000000000	0,000033367366	0,000018005346	0,000002552880	0,000021812706	0,000023131460
I357	SANTO STEFANO DEL SOLE	Campania	Avellino	0,000042630863	0,000020557066	0,000042608712	0,000027051283	0,000016067078	0,000045814643	0,000025853077	0,000004386043	0,000032666250	0,000034627473
I471	SAVIGNANO IRPINO	Campania	Avellino	0,000032721316	0,000014544052	0,000023862099	0,000013628137	0,000000000000	0,000046075323	0,000017620394	0,000002662674	0,000022542733	0,000025656467
I493	SCAMPITELLA	Campania	Avellino	0,000037286182	0,000016836010	0,000023056806	0,000017569713	0,000000000000	0,000033771386	0,000019376512	0,000001624036	0,000023316759	0,000025324116
I606	SENERCHIA	Campania	Avellino	0,000026299112	0,000012050367	0,000016867010	0,000008742484	0,000000000000	0,000034230547	0,000010961024	0,000001190693	0,000016433954	0,000019120469
I630	SERINO	Campania	Avellino	0,000130483425	0,000064880250	0,000109855498	0,000111928978	0,000000000000	0,000147471620	0,000108721917	0,000019691688	0,000108851283	0,000107776290
I756	SIRIGNANO	Campania	Avellino	0,000045241327	0,000028296663	0,000053254035	0,000038911679	0,000000000000	0,000052789142	0,000030408052	0,000010076282	0,000039420025	0,000039597583
I805	SOLOFRA	Campania	Avellino	0,000198607367	0,000153155884	0,000197219772	0,000162731210	0,000089953189	0,000202179889	0,000190701354	0,000044290948	0,000175765835	0,000180318634
I843	SORBO SERPICO	Campania	Avellino	0,000023604486	0,000008094343	0,000005743043	0,000007147253	0,000000000000	0,000016734105	0,000006658625	0,000001441840	0,000011048380	0,000012410985
I893	SPERONE	Campania	Avellino	0,000057523974	0,000037691383	0,000055190242	0,000053661870	0,000000000000	0,000058131060	0,000049027553	0,000016893737	0,000050288482	0,000049110208
I990	STURNO	Campania	Avellino	0,000063588809	0,000027516390	0,000047832438	0,000042137425	0,000000000000	0,000066455385	0,000039485860	0,000098138903	0,000049730395	0,000052382506
L004	SUMMONTE	Campania	Avellino	0,000033823962	0,000012990510	0,000017588886	0,000021449322	0,000000000000	0,000035816942	0,000020844014	0,000003030778	0,000023135375	0,000023724288
L061	TAURANO	Campania	Avellino	0,000029462386	0,000014838999	0,000031203214	0,000019957703	0,000000000000	0,000030392130	0,000021016891	0,000003788529	0,000023169250	0,000024290995
L062	TAURASI	Campania	Avellino	0,000051968838	0,000022428416	0,000037283837	0,000032010335	0,000000000000	0,000055356536	0,000030554381	0,000003103429	0,000036577599	0,000038172876
L102	TEORA	Campania	Avellino	0,000044681646	0,000020228123	0,000030859335	0,000022086398	0,000000000000	0,000051651192	0,000023639919	0,000002489875	0,000030041528	0,000032820135
L214	TORELLA DEI LOMBARDI	Campania	Avellino	0,000051874191	0,000021428474	0,000041360527	0,000019711972	0,000000000000	0,000063485578	0,000027266745	0,000004694299	0,000034387371	0,000039513267
L272	TORRE LE NOCELLE	Campania	Avellino	0,000031074641	0,000011102953	0,000022239234	0,000018485992	0,000000000000	0,000035331279	0,000016714936	0,000002549258	0,000021601615	0,000022689855
L301	TORRIONI	Campania	Avellino	0,000017073715	0,000005044799	0,000004422096	0,000004333126	0,000000000000	0,000014810309	0,000007453887	0,000000108243	0,000008420379	0,000009847995
L399	TREVICO	Campania	Avellino	0,000027611479	0,000008698187	0,000016178836	0,000011975242	0,000012192008	0,000031126450	0,000012870386	0,000001732581	0,000017529714	0,000019469808
L461	TUFO	Campania	Avellino	0,000024969875	0,000007056391	0,000011427628	0,000012145557	0,000000000000	0,000025370616	0,000011134377	0,000001662554	0,000014978357	0,000015967812
L589	VALLATA	Campania	Avellino	0,000069270602	0,000034896957	0,000046963147	0,000043498433	0,000000000000	0,000082624911	0,000038261737	0,000007684146	0,000049787749	0,000051984513
L616	VALLESACCARDA	Campania	Avellino	0,000035285794	0,000016542316	0,000033661000	0,000020376464	0,000000000000	0,000035985610	0,000018467443	0,000002336404	0,000025155570	0,000026824840
L739	VENTICANO	Campania	Avellino	0,000057390895	0,000033154301	0,000046854252	0,000039268392	0,000000000000	0,000058120612	0,000031813299	0,000060311915	0,000044359169	0,000046137301
L965	VILLAMAINA	Campania	Avellino	0,000025730052	0,000013080439	0,000021724576	0,000012056802	0,000000000000	0,000026160090	0,000010972641	0,000001884660	0,000016954684	0,000018665441
L973	VILLANOVA DEL BATTISTA	Campania	Avellino	0,000042478722	0,000016995472	0,000031263825	0,000021372625	0,000000000000	0,000052644176	0,000024276442	0,000002706143	0,000029449588	0,000032270749
M130	VOLTURARA IRPINA	Campania	Avellino	0,000067319394	0,000032345759	0,000054900538	0,000049694119	0,000000000000	0,000080574937	0,000051767919	0,000007035682	0,000053543456	0,000054887972
M203	ZUNGOLI	Campania	Avellino	0,000032037241	0,000014198507	0,000028259880	0,000014586718	0,000000000000	0,000036911287	0,000017330084	0,000001687480	0,000022034932	0,000024636482
A110	AIROLA	Campania	Benevento	0,000141508681	0,000104267319	0,000114583256	0,000134677736	0,000000000000	0,000133441049	0,000127592980	0,000028310449	0,000121779774	0,000117274709
A265	AMOROSI	Campania	Benevento	0,000050244744	0,000032216809	0,000038701723	0,000045121640	0,000000000000	0,000055169178	0,000037827893	0,000006238524	0,000041635082	0,000040417280
A328	APICE	Campania	Benevento	0,000115617755	0,000048584262	0,000087004264	0,000070017150	0,000000000000	0,000125878959	0,000088786792	0,000014737045	0,000085162917	0,000090453106
A330	APOLLOSA	Campania	Benevento	0,000056977308	0,000023255318	0,000045074590	0,000031936744	0,000000000000	0,000059840012	0,000033896885	0,000006539385	0,000039824179	0,000042579142
A431	ARPAIA	Campania	Benevento	0,000035409111	0,000015582398	0,000030135974	0,000040353471	0,000000000000	0,000034534689	0,000024525886	0,000009236106	0,000030807704	0,000027473511
A432	ARPAISE	Campania	Benevento	0,000020821088	0,000005514548	0,000005863629	0,000007524669	0,000000000000	0,000023984119	0,000009012054	0,000001330353	0,000011603926	0,000013028749
A696	BASELICE	Campania	Benevento	0,000052401146	0,000030129055	0,000036690054	0,000027920509	0,000000000000	0,000064638442	0,000036282329	0,000004114931	0,000038033199	0,000041565409
A783	BENEVENTO	Campania	Benevento	0,001129266273	0,000915900766	0,000955043428	0,001105834866	0,001801481984	0,001132521375	0,001199102519	0,000543696066	0,001093698890	0,001089459977
A970	BONEA	Campania	Benevento	0,000030883046	0,000018630491	0,000026719339	0,000018456005	0,000000000000	0,000032373546	0,000017169141	0,000004655251	0,000022459613	0,000023858014
B239	BUCCIANO	Campania	Benevento	0,000036048236	0,000018660048	0,000046902311	0,000037419988	0,000000000000	0,000039022770	0,000024052750	0,000018134178	0,000033404134	0,000032001456
B267	BUONALBERGO	Campania	Benevento	0,000044592724	0,000018568939	0,000028308672	0,000020227565	0,000000000000	0,000051121180	0,000024630454	0,000002976737	0,000029194127	0,000032326012

Codice catastale	Denominazione	Regione	Provincia	FUNZIONI GENERALI	POLIZIA LOCALE	ISTRUZIONE PUBBLICA	RIFIUTI	TPL	VIABILITÀ E TERRITORIO	SOCIALE	ASILI NIDO	COMPLESSIVO	COMPLESSIVO SENZA RIFIUTI
B444	CALVI	Campania	Benevento	0,000053058140	0,000025636805	0,000046620784	0,000023784956	0,000000000000	0,000058358707	0,000033382140	0,000005320599	0,000036971346	0,000041577153
B541	CAMPOLATTARO	Campania	Benevento	0,000030851656	0,000016479816	0,000017970429	0,000013254873	0,000000000000	0,000031573319	0,000012851596	0,000001789382	0,000018977502	0,000020976330
B542	CAMPOLI DEL MONTE TABURNO	Campania	Benevento	0,000035626093	0,000019455527	0,000041250291	0,000016954019	0,000000000000	0,000035216053	0,000020526711	0,000004987686	0,000025847722	0,000028954159
B873	CASALDUNI	Campania	Benevento	0,000033879797	0,000016194021	0,000026230105	0,000014990197	0,000000000000	0,000036031548	0,000017399112	0,000002391669	0,000022326471	0,000024888921
C106	CASTELFRANCO IN MISCANO	Campania	Benevento	0,000026354910	0,000013132030	0,000018932413	0,000010464278	0,000006447770	0,000036140830	0,000011136403	0,000002392229	0,000017735345	0,000020275020
C245	CASTELPAGANO	Campania	Benevento	0,000041694977	0,000018521924	0,000039045990	0,000018918484	0,000000000000	0,000051857915	0,000021754122	0,000003355784	0,000029342422	0,000032983347
C250	CASTELPOTO	Campania	Benevento	0,000031829067	0,000012938599	0,000020165356	0,000018913714	0,000000000000	0,000036202709	0,000017341969	0,000002771092	0,000021926744	0,000022979149
C280	CASTELVENERE	Campania	Benevento	0,000053029999	0,000028487248	0,000050886932	0,000032689162	0,000021754460	0,000055386687	0,000037979065	0,000119591668	0,000045566046	0,000050063748
C284	CASTELVETERE IN VAL FORTORE	Campania	Benevento	0,000035603469	0,000014389713	0,000013011969	0,000008582010	0,000000000000	0,000041159790	0,000022294025	0,000001762755	0,000020462842	0,000024612638
C359	CAUTANO	Campania	Benevento	0,000045964998	0,000019611028	0,000039192965	0,000028397803	0,000000000000	0,000049351284	0,000028950684	0,000005628691	0,000033612654	0,000035434123
C476	CEPPALONI	Campania	Benevento	0,000069804162	0,000034578029	0,000059252560	0,000045854882	0,000000000000	0,000076490143	0,000046309469	0,000005874433	0,000052464512	0,000054773156
C525	CERRETO SANNITA	Campania	Benevento	0,000083774339	0,000049706948	0,000065739553	0,000065777124	0,000000000000	0,000087525891	0,000060341677	0,000115946336	0,000070132598	0,000071653899
C719	CIRCELLO	Campania	Benevento	0,000058295914	0,000031126913	0,000055814900	0,000027118266	0,000000000000	0,000067671019	0,000034051665	0,000004177962	0,000041654025	0,000046731147
C846	COLLE SANNITA	Campania	Benevento	0,000060826362	0,000030365035	0,000068829409	0,000035045439	0,000000000000	0,000068324927	0,000035555154	0,000003033836	0,000046130221	0,000050001969
D230	CUSANO MUTRI	Campania	Benevento	0,000092101528	0,000046608480	0,000075851526	0,000052684299	0,000000000000	0,000101630741	0,000063117159	0,000018308296	0,000067759581	0,000073025151
D380	DUGENTA	Campania	Benevento	0,000050018798	0,000025814559	0,000047689095	0,000032847638	0,000000000000	0,000054386086	0,000037874126	0,000033697896	0,000040152933	0,000042704563
D386	DURAZZANO	Campania	Benevento	0,000042174687	0,000030466365	0,000057180697	0,000035161393	0,000000000000	0,000044902923	0,000027923704	0,000004655161	0,000036968022	0,000037599050
D469	FAICCHIO	Campania	Benevento	0,000081259975	0,000047780615	0,000067500645	0,000031437511	0,000000000000	0,000081768012	0,000056430249	0,000007426605	0,000055248775	0,000063565691
D644	FOGLIANISE	Campania	Benevento	0,000066422033	0,000029867899	0,000076082916	0,000048876565	0,000000000000	0,000068304304	0,000046849168	0,000007206031	0,000053586730	0,000055231919
D650	FOIANO DI VAL FORTORE	Campania	Benevento	0,000036314392	0,000017203904	0,000033197419	0,000015443684	0,000000000000	0,000045549482	0,000020731408	0,000003356902	0,000025578255	0,000029118108
D693	FORCHIA	Campania	Benevento	0,000023455228	0,000011401605	0,000032165998	0,000019585000	0,000000000000	0,000025035048	0,000013564333	0,000004275799	0,000020021895	0,000020174496
D755	FRAGNETO L'ABATE	Campania	Benevento	0,000030945653	0,000012891199	0,000017574439	0,000015153074	0,000000000000	0,000032409487	0,000015303768	0,000002224379	0,000019661278	0,000021235925
D756	FRAGNETO MONFORTE	Campania	Benevento	0,000044353526	0,000020334154	0,000037359446	0,000023289201	0,000000000000	0,000046366976	0,000023492613	0,000003389576	0,000030531706	0,000033061404
D784	FRASSO TELESINO	Campania	Benevento	0,000046985196	0,000022876349	0,000041369381	0,000032934025	0,000000000000	0,000056335456	0,000030578501	0,000005985318	0,000036585697	0,000037861171
E034	GINESTRA DEGLI SCHIAVONI	Campania	Benevento	0,000016591921	0,000006861325	0,000010566177	0,000005458838	0,000000000000	0,000017788101	0,000006727996	0,000000870886	0,000009819103	0,000011342078
E249	GUARDIA SANFRAMONDI	Campania	Benevento	0,000105058669	0,000050516797	0,000072070350	0,000077248999	0,000000000000	0,000104532930	0,000076486926	0,000122537112	0,000083009803	0,000085021965
E589	LIMATOLA	Campania	Benevento	0,000071257669	0,000040904587	0,000061201699	0,000077379054	0,000000000000	0,000074935963	0,000057679118	0,000048778596	0,000064793213	0,000060397167
F113	MELIZZANO	Campania	Benevento	0,000036737451	0,000022107732	0,000032627406	0,000028179945	0,000000000000	0,000042675737	0,000024813705	0,000004434255	0,000029522034	0,000029990805
F274	MOIANO	Campania	Benevento	0,000072397172	0,000044004174	0,000071224688	0,000053930272	0,000000000000	0,000078745853	0,000057490731	0,000011388840	0,000059418965	0,000061336083
F287	MOLINARA	Campania	Benevento	0,000041671712	0,000018405792	0,000040924806	0,000023096502	0,000000000000	0,000042672567	0,000025630746	0,000002061620	0,000030080780	0,000032520283
F494	MONTEFALCONE DI VAL FORTORE	Campania	Benevento	0,000038761460	0,000019183680	0,000032207417	0,000022072540	0,000000000000	0,000050389798	0,000024524002	0,000001517781	0,000028858100	0,000031228195
F636	MONTESARCHIO	Campania	Benevento	0,000211144535	0,000150184391	0,000214940654	0,000207863150	0,000000000000	0,000215694061	0,000218404066	0,000143000089	0,000198924793	0,000195802759
F717	MORCONE	Campania	Benevento	0,000120050480	0,000052958642	0,000078086670	0,000060249237	0,000000000000	0,000146304745	0,000076719367	0,000033312554	0,000084092110	0,000092420067
G227	PADULI	Campania	Benevento	0,000087984109	0,000033936367	0,000052191237	0,000038222406	0,000032561008	0,000097207061	0,000058463660	0,000010641130	0,000058696885	0,000065848313
G243	PAGO VEIANO	Campania	Benevento	0,000055910518	0,000026152451	0,000038491677	0,000034487009	0,000000000000	0,000057537038	0,000033294287	0,000006434901	0,000039237823	0,000040897211
G311	PANNARANO	Campania	Benevento	0,000037404216	0,000016423930	0,000036381788	0,000027527250	0,000000000000	0,000048375252	0,000026703778	0,000006168832	0,000030608476	0,000031684702
G318	PAOLISI	Campania	Benevento	0,000036538217	0,000020108387	0,000041767812	0,000036305963	0,000000000000	0,000038067128	0,000025102513	0,000007446735	0,000032258757	0,000030845129
G386	PAUPISI	Campania	Benevento	0,000036899730	0,000013888307	0,000035196010	0,000017757339	0,000000000000	0,000035880784	0,000022514465	0,000003348800	0,000025444703	0,000028129783
G494	PESCO SANNITA	Campania	Benevento	0,000050008334	0,000020833116	0,000036809835	0,000028012377	0,000000000000	0,000055944228	0,000028641320	0,000005351095	0,000034846339	0,000037233339
G626	PIETRAROJA	Campania	Benevento	0,000021025740	0,000007257810	0,000006434095	0,000006088447	0,000000000000	0,000024298880	0,000007850624	0,000001316094	0,000011337469	0,000013170873
G631	PIETRELCINA	Campania	Benevento	0,000075520817	0,000049248135	0,000052936858	0,000052389455	0,000000000000	0,000074213863	0,000041964546	0,000007315788	0,000054681324	0,000055481839
G827	PONTE	Campania	Benevento	0,000054160733	0,000026315207	0,000044429605	0,000043011641	0,000000000000	0,000055169213	0,000036506750	0,000007540900	0,000042101127	0,000041783098
G848	PONTELANDOLFO	Campania	Benevento	0,000051048578	0,000021049628	0,000042615983	0,000029076199	0,000000000000	0,000057653533	0,000032273672	0,000004188617	0,000036795220	0,000039491359
H087	PUGLIANELLO	Campania	Benevento	0,000029369303	0,000015199972	0,000019626258	0,000029862541	0,000000000000	0,000027886282	0,000018412286	0,000003879420	0,000023552607	0,000021348642
H227	REINO	Campania	Benevento	0,000032268549	0,000012927111	0,000019119381	0,000023849397	0,000000000000	0,000033269368	0,000016367578	0,000001997395	0,000022638001	0,000022214878
H764	SAN BARTOLOMEO IN GALDO	Campania	Benevento	0,000098310099	0,000048650997	0,000082552454	0,000075321898	0,000049381522	0,000120789638	0,000080986357	0,000074720216	0,000084561297	0,000087788481
H894	SAN GIORGIO DEL SANNIO	Campania	Benevento	0,000194022340	0,000117782965	0,000129766463	0,000151314673	0,000000000000	0,000181893174	0,000146607059	0,000031381949	0,000148488448	0,000147501290
H898	SAN GIORGIO LA MOLARA	Campania	Benevento	0,000070531297	0,000032945671	0,000076762032	0,000024229732	0,000000000000	0,000088035714	0,000042417116	0,000007009073	0,000050042642	0,000059058704
H953	SAN LEUCIO DEL SANNIO	Campania	Benevento	0,000063168908	0,000029617141	0,000047257470	0,000035248424	0,000000000000	0,000061285272	0,000041396343	0,000006352902	0,000043939551	0,000046975231
H955	SAN LORENZELLO	Campania	Benevento	0,000048665718	0,000019429117	0,000049402282	0,000032991508	0,000000000000	0,000048528239	0,000031900655	0,000008825276	0,000037142122	0,000038591868
H967	SAN LORENZO MAGGIORE	Campania	Benevento	0,000045296230	0,000024314215	0,000031888044	0,000025175001	0,000000000000	0,000046689791	0,000027974502	0,000004544566	0,000031508603	0,000033720835

Codice catastale	Denominazione	Regione	Provincia	FUNZIONI GENERALI	POLIZIA LOCALE	ISTRUZIONE PUBBLICA	RIFIUTI	TPL	VIABILITÀ E TERRITORIO	SOCIALE	ASILI NIDO	COMPLESSIVO	COMPLESSIVO SENZA RIFIUTI
H973	SAN LUPO	Campania	Benevento	0,000023753651	0,000008091218	0,000007088445	0,000011841234	0,000000000000	0,000022342542	0,000010206968	0,000001235725	0,000013641368	0,000014270128
H984	SAN MARCO DEI CAVOTI	Campania	Benevento	0,000079805788	0,000038899322	0,000075013799	0,000051749248	0,000000000000	0,000087000407	0,000053489919	0,000006113863	0,000060716608	0,000063848771
I002	SAN MARTINO SANNITA	Campania	Benevento	0,000029101808	0,000010587789	0,000022819518	0,000016699024	0,000000000000	0,000028838739	0,000016262207	0,000002218157	0,000019923651	0,000021049965
I049	SAN NAZZARO	Campania	Benevento	0,000022411791	0,000007855319	0,000015916907	0,000012464299	0,000000000000	0,000019767350	0,000008465215	0,000002941334	0,000014174230	0,000014771483
I062	SAN NICOLA MANFREDI	Campania	Benevento	0,000076226608	0,000032997265	0,000059740223	0,000048518683	0,000000000000	0,000076816634	0,000049923421	0,000008873337	0,000055120079	0,000057425847
I145	SAN SALVATORE TELESINO	Campania	Benevento	0,000071500962	0,000038929035	0,000075352609	0,000069510496	0,000000000000	0,000078563986	0,000058866032	0,000061288929	0,000065622341	0,000064264268
I197	SANT'AGATA DE' GOTI	Campania	Benevento	0,000177222690	0,000139006383	0,000230005159	0,000138241105	0,000000000000	0,000216218982	0,000181222485	0,000028268663	0,000165179048	0,000174588067
I277	SANT'ANGELO A CUPOLO	Campania	Benevento	0,000081615800	0,000032459746	0,000064219525	0,000047923856	0,000038991877	0,000085846647	0,000057684030	0,000011067709	0,000060120993	0,000064381270
F557	SANT'ARCANGELO TRIMONTE	Campania	Benevento	0,000018689182	0,000004090421	0,000004866030	0,000005661157	0,000000000000	0,000018476696	0,000008908478	0,000001357456	0,000009785647	0,000011226270
I179	SANTA CROCE DEL SANNIO	Campania	Benevento	0,000026964432	0,000011293158	0,000017601327	0,000011431338	0,000000000000	0,000034494934	0,000010913776	0,000001471614	0,000017347089	0,000019413372
I455	SASSINORO	Campania	Benevento	0,000019626344	0,000006280027	0,000013877870	0,000006846639	0,000000000000	0,000021614957	0,000008395650	0,000000975833	0,000011898729	0,000013663348
I809	SOLOPACA	Campania	Benevento	0,000069996674	0,000036564433	0,000049511539	0,000049887659	0,000000000000	0,000081492759	0,000058171569	0,000008820096	0,000054842897	0,000056573687
L086	TELESE TERME	Campania	Benevento	0,000134195679	0,000093133396	0,000134241511	0,000165465768	0,000000000000	0,000139013300	0,000110100546	0,000022469785	0,000127928353	0,000114817099
L185	TOCCO CAUDIO	Campania	Benevento	0,000033243136	0,000014284098	0,000035685232	0,000020293787	0,000000000000	0,000040290725	0,000021572723	0,000042415233	0,000027377701	0,000029852006
L254	TORRECUSO	Campania	Benevento	0,000073679683	0,000042681475	0,000054725802	0,000052455933	0,000000000000	0,000075212082	0,000047811042	0,000008202244	0,000055101171	0,000056025113
M093	VITULANO	Campania	Benevento	0,000062935405	0,000025695119	0,000054428474	0,000044415915	0,000000000000	0,000066976393	0,000040848204	0,000005736950	0,000047501923	0,000048579820
A106	AILANO	Campania	Caserta	0,000029416219	0,000012205383	0,000029553307	0,000014644837	0,000000000000	0,000032287320	0,000018677568	0,000001553102	0,000021182378	0,000023465842
A200	ALIFE	Campania	Caserta	0,000125570785	0,000078189100	0,000121374180	0,000107812033	0,000000000000	0,000140879229	0,000112849705	0,000019426856	0,000109003585	0,000109419777
A243	ALVIGNANO	Campania	Caserta	0,000085318245	0,000050873305	0,000091342745	0,000058087714	0,000000000000	0,000088697657	0,000071015549	0,000011748903	0,000069431237	0,000073393359
A403	ARIENZO	Campania	Caserta	0,000081018479	0,000062243883	0,000130759131	0,000077372555	0,000000000000	0,000081974442	0,000078389745	0,000021259266	0,000080130539	0,000081093861
A512	AVERSA	Campania	Caserta	0,000838479471	0,001036138306	0,000766208187	0,001176006446	0,000000000000	0,000761592617	0,000961248655	0,000273460453	0,000890291154	0,000790495097
A579	BAIA E LATINA	Campania	Caserta	0,000042263381	0,000034531228	0,000054513847	0,000030419482	0,000000000000	0,000044097375	0,000028970000	0,000004100997	0,000035724863	0,000037577953
A755	BELLONA	Campania	Caserta	0,000102596419	0,000060597862	0,000106279859	0,000112306960	0,000000000000	0,000106688683	0,000082186267	0,000018842618	0,000093701355	0,000087202696
B361	CAIANELLO	Campania	Caserta	0,000040185679	0,000024939822	0,000032524453	0,000036531694	0,000000000000	0,000040986042	0,000024686884	0,000004101539	0,000032347458	0,000030885967
B362	CAIAZZO	Campania	Caserta	0,000098896469	0,000082118541	0,000100500939	0,000063935148	0,000000000000	0,000105519302	0,000085003742	0,000013285877	0,000081192564	0,000087220320
B445	CALVI RISORTA	Campania	Caserta	0,000093550785	0,000053833722	0,000073850057	0,000107150071	0,000000000000	0,000089237677	0,000086395596	0,000017845945	0,000084289983	0,000076305297
B477	CAMIGLIANO	Campania	Caserta	0,000036455033	0,000019815443	0,000034437814	0,000027782224	0,000007039894	0,000033644027	0,000024655314	0,000007797810	0,000028698910	0,000029019094
B581	CANCELLO ED ARNONE	Campania	Caserta	0,000089450386	0,000067035896	0,000089486457	0,000109801877	0,000000000000	0,000099063612	0,000080738576	0,000019761092	0,000087503986	0,000079715667
B667	CAPODRISE	Campania	Caserta	0,000144586396	0,000141226120	0,000161317645	0,000170489787	0,000000000000	0,000149008079	0,000144354638	0,000067673132	0,000146198483	0,000137713896
B704	CAPRIATI A VOLTURNO	Campania	Caserta	0,000033536118	0,000014726465	0,000039538265	0,000017609389	0,000000000000	0,000037119826	0,000021581845	0,000004221658	0,000025382836	0,000028097985
B715	CAPUA	Campania	Caserta	0,000305720218	0,000231530643	0,000248312318	0,000358143536	0,000000000000	0,000303824262	0,000297799146	0,000042930046	0,000285349265	0,000259923321
B779	CARINARO	Campania	Caserta	0,000104167744	0,000080478903	0,000103047142	0,000141956620	0,000000000000	0,000100631978	0,000099417081	0,000030007006	0,000104880368	0,000091930190
B781	CARINOLA	Campania	Caserta	0,000135386736	0,000102022164	0,000106922742	0,000118694640	0,000000000000	0,000168440074	0,000117985881	0,000013843944	0,000117391616	0,000116936490
B860	CASAGIOVE	Campania	Caserta	0,000226190484	0,000193693047	0,000164832992	0,000272617974	0,000000000000	0,000206204971	0,000228354243	0,000035178096	0,000211272056	0,000189844848
B872	CASAL DI PRINCIPE	Campania	Caserta	0,000289490023	0,000180646423	0,000331849614	0,000380074272	0,000000000000	0,000296405963	0,000367045534	0,000088660222	0,000306088528	0,000280246420
B916	CASALUCE	Campania	Caserta	0,000132651884	0,000108221119	0,000167244959	0,000161877103	0,000000000000	0,000134916769	0,000132834988	0,000041158754	0,000135600973	0,000126423115
M260	CASAPESENNA	Campania	Caserta	0,000096796522	0,000066167997	0,000109201554	0,000127053708	0,000000000000	0,000094156213	0,000107843848	0,000023399264	0,000099509391	0,000089888575
B935	CASAPULLA	Campania	Caserta	0,000129792125	0,000100027087	0,000128829470	0,000128640395	0,000000000000	0,000125556072	0,000126153814	0,000033326224	0,000118422341	0,000114853329
B963	CASERTA	Campania	Caserta	0,001388414704	0,001341071318	0,001249183633	0,001512400892	0,002143611878	0,001361048430	0,001709434127	0,000309666368	0,001422823669	0,001391535692
B494	CASTEL CAMPAGNANO	Campania	Caserta	0,000037068591	0,000022718491	0,000038737382	0,000028254318	0,000000000000	0,000035895448	0,000021022040	0,000003104284	0,000029045053	0,000029321245
C097	CASTEL DI SASSO	Campania	Caserta	0,000027485409	0,000011828285	0,000019074112	0,000013105566	0,000000000000	0,000027073783	0,000015959925	0,000001884995	0,000017988420	0,000019693928
C211	CASTEL MORRONE	Campania	Caserta	0,000072580069	0,000046966994	0,000049684936	0,000054137162	0,000000000000	0,000068821718	0,000054425234	0,000007871214	0,000055135669	0,000055484432
C291	CASTEL VOLTURNO	Campania	Caserta	0,000404372116	0,000400825321	0,000441362717	0,000761416295	0,000000000000	0,000604948735	0,000483361299	0,000156966495	0,000514239417	0,000427904248
C178	CASTELLO DEL MATESE	Campania	Caserta	0,000034074132	0,000016905151	0,000034988995	0,000022065217	0,000014475866	0,000035612119	0,000020167392	0,000002923348	0,000026215264	0,000027664813
M262	CELLOLE	Campania	Caserta	0,000141735873	0,000129598355	0,000112251974	0,000263710916	0,000000000000	0,000164440094	0,000126377357	0,000040224542	0,000160640859	0,000124640036
C558	CERVINO	Campania	Caserta	0,000075098037	0,000064333720	0,000080016406	0,000067362631	0,000000000000	0,000073148589	0,000067818770	0,000017175350	0,000067075803	0,000066975618
C561	CESA	Campania	Caserta	0,000119888699	0,000088767747	0,000157562889	0,000132384851	0,000000000000	0,000129255322	0,000122246219	0,000041976861	0,000120541545	0,000116404856
C716	CIORLANO	Campania	Caserta	0,000017677201	0,000004549984	0,000003770372	0,000005434378	0,000000000000	0,000019463833	0,000006333225	0,000000407400	0,000009111043	0,000010395247
C939	CONCA DELLA CAMPANIA	Campania	Caserta	0,000032279007	0,000016225822	0,000027611825	0,000018960463	0,000000000000	0,000035428608	0,000017403218	0,000002444426	0,000023137461	0,000024596424
D228	CURTI	Campania	Caserta	0,000113285409	0,000095445823	0,000093453403	0,000133660518	0,000022068839	0,000102331463	0,000108178233	0,000022264754	0,000106244648	0,000096668697
D361	DRAGONI	Campania	Caserta	0,000041985708	0,000025614757	0,000044560838	0,000031597307	0,000000000000	0,000045867803	0,000027192234	0,000005098521	0,000034045696	0,000034900882

Codice catastale	Denominazione	Regione	Provincia	FUNZIONI GENERALI	POLIZIA LOCALE	ISTRUZIONE PUBBLICA	RIFIUTI	TPL	VIABILITÀ E TERRITORIO	SOCIALE	ASILI NIDO	COMPLESSIVO	COMPLESSIVO SENZA RIFIUTI
D471	FALCIANO DEL MASSICO	Campania	Caserta	0,000068976206	0,000045489727	0,000051462412	0,000065571922	0,000014966178	0,000077253113	0,000049130344	0,000008866949	0,000058213611	0,000055643463
D683	FONTEGRECA	Campania	Caserta	0,000020159588	0,000009851538	0,000026158913	0,000008493621	0,000000000000	0,000020759736	0,000010083440	0,000002273147	0,000014484489	0,000016577009
D709	FORMICOLA	Campania	Caserta	0,000032757020	0,000017313768	0,000028323330	0,000024631560	0,000000000000	0,000033871646	0,000021308763	0,000003464390	0,000025295997	0,000025528075
D769	FRANCOLISE	Campania	Caserta	0,000079296345	0,000055308325	0,000078363752	0,000073422355	0,000000000000	0,000090253121	0,000067810294	0,000011083690	0,000070455175	0,000069418784
D799	FRIGNANO	Campania	Caserta	0,000124119190	0,000100764741	0,000146080704	0,000170701336	0,000014557972	0,000128539956	0,000131310700	0,000037580600	0,000132168125	0,000118709053
D884	GALLO MATESE	Campania	Caserta	0,000022266658	0,000009096324	0,000018254016	0,000006990345	0,000000000000	0,000027805492	0,000008349160	0,000000891308	0,000013971977	0,000016410556
D886	GALLUCCIO	Campania	Caserta	0,000044846955	0,000025652571	0,000037265614	0,000030815976	0,000000000000	0,000052033143	0,000027725388	0,000003658139	0,000034233262	0,000035426868
E011	GIANO VETUSTO	Campania	Caserta	0,000017168976	0,000008193572	0,000016846798	0,000010555977	0,000000000000	0,000018467544	0,000008965137	0,000002275511	0,000012633051	0,000013358542
E039	GIOIA SANNITICA	Campania	Caserta	0,000078214475	0,000038725844	0,000068405747	0,000048052017	0,000000000000	0,000081423468	0,000056919790	0,000006386605	0,000058402230	0,000062017404
E158	GRAZZANISE	Campania	Caserta	0,000105953852	0,000064869127	0,000109345469	0,000114261741	0,000028877320	0,000114992795	0,000101930244	0,000022559319	0,000100490554	0,000095680485
E173	GRICIGNANO DI AVERSA	Campania	Caserta	0,000162862710	0,000100650037	0,000192888846	0,000221369536	0,000000000000	0,000184766600	0,000162367995	0,000067210164	0,000171312523	0,000153828361
E554	LETINO	Campania	Caserta	0,000025928659	0,000012892877	0,000019747623	0,000008756885	0,000000000000	0,000027906126	0,000009612989	0,000001202369	0,000015851998	0,000018330215
E570	LIBERI	Campania	Caserta	0,000027811260	0,000014015951	0,000023984973	0,000020022359	0,000000000000	0,000027904347	0,000016978126	0,000002056603	0,000020893017	0,000021197125
E754	LUSCIANO	Campania	Caserta	0,000214328905	0,000193882959	0,000207432466	0,000287240053	0,000000000000	0,000217608940	0,000233459970	0,000070213183	0,000221678868	0,000198779331
E784	MACERATA CAMPANIA	Campania	Caserta	0,000146173565	0,000116061884	0,000157339702	0,000160880255	0,000000000000	0,000147043987	0,000152042917	0,000032175084	0,000141252036	0,000134396194
E791	MADDALONI	Campania	Caserta	0,000575616538	0,000468681010	0,000582958934	0,000612042976	0,000207204880	0,000571717151	0,000663032799	0,000135993354	0,000561941165	0,000544441355
E932	MARCIANISE	Campania	Caserta	0,000592054631	0,000573957453	0,000606631289	0,000642157593	0,000000000000	0,000577129868	0,000679660729	0,000320412290	0,000587483761	0,000568387013
E998	MARZANO APPIO	Campania	Caserta	0,000045498140	0,000024440876	0,000034439203	0,000027947531	0,000000000000	0,000053238176	0,000031316073	0,000003435994	0,000033827178	0,000035880851
F203	MIGNANO MONTE LUNGO	Campania	Caserta	0,000061059470	0,000035498468	0,000063339516	0,000040496242	0,000000000000	0,000069984336	0,000047127141	0,000006603079	0,000049244421	0,000052300028
F352	MONDRAGONE	Campania	Caserta	0,000431584278	0,000510527320	0,000493209239	0,000575333076	0,000000000000	0,000529173590	0,000567798002	0,000142869252	0,000488780341	0,000458548772
G130	ORTA DI ATELLA	Campania	Caserta	0,000337023307	0,000234299589	0,000458499793	0,000329673606	0,000000000000	0,000389769688	0,000410167199	0,000145288378	0,000342722188	0,000347279861
G333	PARETE	Campania	Caserta	0,000162093534	0,000127270208	0,000174847938	0,000222412412	0,000000000000	0,000162286305	0,000177655292	0,000049478129	0,000169751494	0,000151357827
G364	PASTORANO	Campania	Caserta	0,000054088219	0,000035271949	0,000057711355	0,000072401611	0,000000000000	0,000058353566	0,000039634900	0,000007981223	0,000052899305	0,000046087442
G541	PIANA DI MONTE VERNA	Campania	Caserta	0,000045650747	0,000033234397	0,000037673393	0,000042418281	0,000000000000	0,000047065627	0,000032612487	0,000003770412	0,000038105528	0,000036599149
G596	PIEDIMONTE MATESE	Campania	Caserta	0,000211944298	0,000149913711	0,000179430059	0,000158607234	0,000000000000	0,000204640157	0,000186708663	0,000021104128	0,000170907279	0,000175203500
G620	PIETRAMELARA	Campania	Caserta	0,000079659461	0,000038980632	0,000073930709	0,000060413250	0,000000000000	0,000085487262	0,000066991018	0,000009864507	0,000064723846	0,000066229473
G630	PIETRAVAIRANO	Campania	Caserta	0,000054685171	0,000024467943	0,000050667344	0,000039646593	0,000000000000	0,000060595092	0,000038120755	0,000007758680	0,000042912844	0,000044053696
G661	PIGNATARO MAGGIORE	Campania	Caserta	0,000100510711	0,000071065780	0,000100764672	0,000092721040	0,000000000000	0,000112297937	0,000090325003	0,000013287165	0,000089825333	0,000088813906
G849	PONTELATONE	Campania	Caserta	0,000040164304	0,000017637554	0,000028299628	0,000025410826	0,000000000000	0,000039064457	0,000021619851	0,000003452133	0,000027708598	0,000028511175
G903	PORTICO DI CASERTA	Campania	Caserta	0,000109093812	0,000079227856	0,000130703959	0,000115331556	0,000000000000	0,000108008608	0,000103609763	0,000030773577	0,000104052674	0,000100113130
G991	PRATA SANNITA	Campania	Caserta	0,000033262402	0,000018577199	0,000036806027	0,000016358518	0,000000000000	0,000036743611	0,000022448897	0,000003680489	0,000024970425	0,000027978435
G995	PRATELLA	Campania	Caserta	0,000033799200	0,000016985302	0,000036487586	0,000021390275	0,000000000000	0,000036613425	0,000021319804	0,000002220762	0,000025994955	0,000027603300
H045	PRESENZANO	Campania	Caserta	0,000040134690	0,000022267885	0,000035053160	0,000028844776	0,000000000000	0,000042310272	0,000024013606	0,000005998755	0,000030628134	0,000031251034
H202	RAVISCANINA	Campania	Caserta	0,000029484152	0,000012393039	0,000030214143	0,000015175549	0,000000000000	0,000031939293	0,000019107667	0,000002056879	0,000021474554	0,000023674702
H210	RECALE	Campania	Caserta	0,000110871252	0,000078858550	0,000105754356	0,000112690449	0,000000000000	0,000110505063	0,000105212153	0,000120766435	0,000104558656	0,000101718343
H268	RIARDO	Campania	Caserta	0,000041638665	0,000026061919	0,000040830842	0,000043356610	0,000012046131	0,000045557775	0,000031600298	0,000006761059	0,000037603438	0,000035593941
H398	ROCCA D'EVANDRO	Campania	Caserta	0,000062920589	0,000033282368	0,000073615952	0,000041061130	0,000000000000	0,000069139059	0,000048776687	0,000005629382	0,000051068132	0,000054563428
H423	ROCCAMONFINA	Campania	Caserta	0,000069977874	0,000034158759	0,000048098279	0,000063643928	0,000000000000	0,000080789599	0,000050953469	0,000006207536	0,000056813570	0,000054427829
H436	ROCCAROMANA	Campania	Caserta	0,000023472447	0,000011040575	0,000021361263	0,000010788286	0,000000000000	0,000024947398	0,000009998011	0,000002111935	0,000015694965	0,000017408794
H459	ROCCHETTA E CROCE	Campania	Caserta	0,000015090783	0,000007547582	0,000013495072	0,000005677710	0,000000000000	0,000014588253	0,000005731607	0,000000978500	0,000009476621	0,000010803524
H165	RUVIANO	Campania	Caserta	0,000036978634	0,000020604626	0,000036605096	0,000023808908	0,000000000000	0,000039616606	0,000023046462	0,000004219370	0,000028229774	0,000029773917
H798	SAN CIPRIANO D'AVERSA	Campania	Caserta	0,000180540872	0,000126209018	0,000176289385	0,000247109752	0,000000000000	0,000183287783	0,000215416340	0,000049621129	0,000188051772	0,000167423708
H834	SAN FELICE A CANCELLO	Campania	Caserta	0,000247643407	0,000192427301	0,000263302734	0,000273451900	0,000000000000	0,000251944841	0,000271335081	0,000062490473	0,000241469279	0,000230298231
H939	SAN GREGORIO MATESE	Campania	Caserta	0,000033458247	0,000015691992	0,000020584043	0,000012486300	0,000000000000	0,000040078556	0,000013650671	0,000001195069	0,000020704807	0,000023575408
H978	SAN MARCELLINO	Campania	Caserta	0,000190244030	0,000187967639	0,000202751787	0,000251261836	0,000000000000	0,000193585089	0,000208690396	0,000073788192	0,000200063751	0,000182181029
F043	SAN MARCO EVANGELISTA	Campania	Caserta	0,000102594933	0,000091806622	0,000115249142	0,000133835857	0,000000000000	0,000111361887	0,000082141496	0,000022308057	0,000103286605	0,000092616210
I056	SAN NICOLA LA STRADA	Campania	Caserta	0,000349143280	0,000319638122	0,000299995835	0,000356010855	0,000000000000	0,000338161820	0,000398693859	0,000074360194	0,000326591936	0,000316316350
I113	SAN PIETRO INFINE	Campania	Caserta	0,000023036925	0,000013707330	0,000020249639	0,000009578828	0,000000000000	0,000022359224	0,000010516035	0,000001220500	0,000015063621	0,000016979377
I130	SAN POTITO SANNITICO	Campania	Caserta	0,000045018094	0,000020450375	0,000038805681	0,000025295615	0,000000000000	0,000044361021	0,000027948590	0,000003897698	0,000031815631	0,000034092975
I131	SAN PRISCO	Campania	Caserta	0,000187731173	0,000132611748	0,000178212474	0,000173958599	0,000000000000	0,000179697710	0,000184097752	0,000045188118	0,000166146410	0,000163417730
I261	SAN TAMMARO	Campania	Caserta	0,000084442601	0,000089560320	0,000098809473	0,000095293804	0,000000000000	0,000103653437	0,000075202747	0,000022476832	0,000085334830	0,000081856311

Codice catastale	Denominazione	Regione	Provincia	FUNZIONI GENERALI	POLIZIA LOCALE	ISTRUZIONE PUBBLICA	RIFIUTI	TPL	VIABILITÀ E TERRITORIO	SOCIALE	ASILI NIDO	COMPLESSIVO	COMPLESSIVO SENZA RIFIUTI
I273	SANT'ANGELO D'ALIFE	Campania	Caserta	0,000044662581	0,000022296753	0,000046400159	0,000023760393	0,000000000000	0,000049451249	0,000030424364	0,000003990239	0,000033431897	0,000036810007
I306	SANT'ARPINO	Campania	Caserta	0,000195179668	0,000191626292	0,000237313087	0,000234318445	0,000000000000	0,000207507119	0,000211740730	0,000065208170	0,000203223580	0,000192362611
I233	SANTA MARIA A VICO	Campania	Caserta	0,000206453856	0,000161698785	0,000227839658	0,000212744427	0,000000000000	0,000212125585	0,000216958731	0,000053625134	0,000197508820	0,000192187251
I234	SANTA MARIA CAPUA VETERE	Campania	Caserta	0,000531622954	0,000506951532	0,000410189772	0,000618170200	0,000277545481	0,000507459151	0,000597811208	0,000107822305	0,000518436239	0,000483600665
I247	SANTA MARIA LA FOSSA	Campania	Caserta	0,000046706792	0,000030070602	0,000044575888	0,000045211367	0,000000000000	0,000048294366	0,000032517211	0,000006539385	0,000039973872	0,000038144494
I676	SESSA AURUNCA	Campania	Caserta	0,000428497659	0,000346614623	0,000334110714	0,000451518695	0,000177731866	0,000635245383	0,000434872275	0,000074422421	0,000419993122	0,000408981713
I885	SPARANISE	Campania	Caserta	0,000115285488	0,000081817582	0,000098998036	0,000125295924	0,000000000000	0,000110147045	0,000115742578	0,000325192859	0,000117683529	0,000115024634
I993	SUCCIVO	Campania	Caserta	0,000120951677	0,000090533892	0,000128252025	0,000133704576	0,000000000000	0,000124948227	0,000115078872	0,000038661760	0,000115706335	0,000109419819
L083	TEANO	Campania	Caserta	0,000216825594	0,000130433773	0,000161032363	0,000147951877	0,000000000000	0,000234700837	0,000209076457	0,000029552024	0,000172550782	0,000181142810
L155	TEVEROLA	Campania	Caserta	0,000201581182	0,000173707064	0,000221536552	0,000252676642	0,000000000000	0,000202811669	0,000205227702	0,000065065169	0,000204491211	0,000187660764
L205	TORA E PICCILLI	Campania	Caserta	0,000024557963	0,000008045069	0,000012557973	0,000020160475	0,000000000000	0,000023494674	0,000011770230	0,000002218088	0,000017076440	0,000015999233
L379	TRENTOLA DUCENTA	Campania	Caserta	0,000260047847	0,000226462254	0,000344557997	0,000346007373	0,000000000000	0,000268667960	0,000285061685	0,000090519236	0,000280889179	0,000258144372
L540	VAIRANO PATENORA	Campania	Caserta	0,000126827398	0,000099279580	0,000098997043	0,000112522359	0,000000000000	0,000130988651	0,000105475800	0,000015184215	0,000106599060	0,000104530141
L594	VALLE AGRICOLA	Campania	Caserta	0,000024861356	0,000011835194	0,000016396096	0,000012002173	0,000000000000	0,000025471505	0,000013629596	0,000000975397	0,000016245715	0,000017727920
L591	VALLE DI MADDALONI	Campania	Caserta	0,000046217851	0,000023577467	0,000045056825	0,000040261969	0,000000000000	0,000049883120	0,000033043857	0,000007341690	0,000038502893	0,000037888474
D801	VILLA DI BRIANO	Campania	Caserta	0,000098066902	0,000066751235	0,000101186862	0,000129210864	0,000000000000	0,000099115644	0,000101047349	0,000033326174	0,000099317627	0,000088876369
L844	VILLA LITERNO	Campania	Caserta	0,000172065113	0,000146179911	0,000212446462	0,000215086316	0,000000000000	0,000200669834	0,000189879613	0,000040187728	0,000182092935	0,000170568843
M092	VITULAZIO	Campania	Caserta	0,000119358971	0,000083844072	0,000128863533	0,000122888004	0,000000000000	0,000121953369	0,000105120166	0,000029763448	0,000110039996	0,000105552379
A024	ACERRA	Campania	Napoli	0,000784458155	0,000649909212	0,000963028828	0,000956213299	0,000000000000	0,000842162647	0,000975365860	0,000389871771	0,000837549322	0,000796101778
A064	AFRAGOLA	Campania	Napoli	0,000885430341	0,000842435704	0,001041919406	0,000977979754	0,000218105571	0,000848357594	0,001234173735	0,000274131713	0,000928140762	0,000910732751
A068	AGEROLA	Campania	Napoli	0,000143837734	0,000089403147	0,000144388289	0,000119985477	0,000104114920	0,000164083608	0,000108138410	0,000023989811	0,000125188223	0,000127005464
A268	ANACAPRI	Campania	Napoli	0,000153200265	0,000139056813	0,000167742390	0,000169001422	0,000000000000	0,000121770239	0,000120672695	0,000145823865	0,000144734148	0,000136257953
A455	ARZANO	Campania	Napoli	0,000469923185	0,000473902143	0,000545621095	0,000502925974	0,000000000000	0,000469554841	0,000571114147	0,000124696325	0,000474995691	0,000465240063
A535	BACOLI	Campania	Napoli	0,000461874601	0,000496814087	0,000518202592	0,000652660360	0,000000000000	0,000370794869	0,000538195786	0,000087037798	0,000492110946	0,000436033448
A617	BARANO D'ISCHIA	Campania	Napoli	0,000165993918	0,000177108570	0,000157109979	0,000168759206	0,000000000000	0,000179679084	0,000161131450	0,000041466061	0,000157128270	0,000153065759
B076	BOSCOREALE	Campania	Napoli	0,000393920223	0,000359879113	0,000419954792	0,000434037684	0,000000000000	0,000383984081	0,000476135691	0,000111111289	0,000392662665	0,000378210993
B077	BOSCOTRECASE	Campania	Napoli	0,000159316338	0,000142879570	0,000124172098	0,000181102822	0,000000000000	0,000150519759	0,000160213726	0,000037323097	0,000148518818	0,000137137715
B227	BRUSCIANO	Campania	Napoli	0,000226120816	0,000197620241	0,000252144572	0,000255060856	0,000000000000	0,000220752204	0,000239427868	0,000063921166	0,000222885029	0,000211646496
B371	CAIVANO	Campania	Napoli	0,000500419148	0,000424111067	0,000661149586	0,000612646330	0,000000000000	0,000528697457	0,000604544007	0,000163306425	0,000534783876	0,000507587691
B452	CALVIZZANO	Campania	Napoli	0,000168617704	0,000157827716	0,000166845398	0,000210155050	0,000000000000	0,000168440935	0,000186966678	0,000046475121	0,000170950853	0,000157257417
B565	CAMPOSANO	Campania	Napoli	0,000084027463	0,000048963309	0,000075366702	0,000102762523	0,000000000000	0,000076517486	0,000075647277	0,000017868529	0,000077980666	0,000069324735
B696	CAPRI	Campania	Napoli	0,000229605369	0,000204786137	0,000147102533	0,000302189185	0,000116284027	0,000169429001	0,000136674074	0,000016517454	0,000203268366	0,000168716810
B740	CARBONARA DI NOLA	Campania	Napoli	0,000038117581	0,000023685807	0,000044296145	0,000037529495	0,000000000000	0,000037474528	0,000026646467	0,000010699820	0,000033763509	0,000032448107
B759	CARDITO	Campania	Napoli	0,000303442791	0,000355004509	0,000345602109	0,000449624087	0,000000000000	0,000309619952	0,000371111233	0,000347756126	0,000353285549	0,000319635945
B905	CASALNUOVO DI NAPOLI	Campania	Napoli	0,000662907495	0,000681064849	0,000796429695	0,000890334675	0,000128997415	0,000678743474	0,000809244120	0,000190476496	0,000728282442	0,000671680032
B922	CASAMARCIANO	Campania	Napoli	0,000056346587	0,000029640106	0,000046725454	0,000042984126	0,000000000000	0,000048301917	0,000046324087	0,000008155104	0,000043712964	0,000043967537
B924	CASAMICCIOLA TERME	Campania	Napoli	0,000158835849	0,000148691522	0,000154428709	0,000167405333	0,000000000000	0,000162749314	0,000140498114	0,000030576408	0,000147550547	0,000140615569
B925	CASANDRINO	Campania	Napoli	0,000180489080	0,000178730282	0,000208918707	0,000241153597	0,000000000000	0,000187462825	0,000200119467	0,000059345154	0,000193054131	0,000176253711
B946	CASAVATORE	Campania	Napoli	0,000258916853	0,000349851662	0,000269563321	0,000341131064	0,000000000000	0,000253003750	0,000289110623	0,000078793205	0,000276360508	0,000253737126
B980	CASOLA DI NAPOLI	Campania	Napoli	0,000057145926	0,000033849702	0,000079507798	0,000050381914	0,000000000000	0,000054493543	0,000048963852	0,000016049816	0,000051804788	0,000052301777
B990	CASORIA	Campania	Napoli	0,001137838740	0,001211335339	0,001155409033	0,001321995238	0,000610042036	0,000998046050	0,001518462674	0,001352885011	0,001223822250	0,001189531901
C129	CASTELLAMMARE DI STABIA	Campania	Napoli	0,001071889458	0,001230838868	0,001464937289	0,001410489566	0,000000000000	0,000874299670	0,001499940226	0,000982000503	0,001223935517	0,001158774991
C188	CASTELLO DI CISTERNA	Campania	Napoli	0,000115009063	0,000118433664	0,000114821028	0,000136351384	0,000000000000	0,000112071681	0,000105206994	0,000035311616	0,000112238486	0,000103816213
C495	CERCOLA	Campania	Napoli	0,000263211488	0,000228233810	0,000335554914	0,000312040104	0,000000000000	0,000241240769	0,000264721814	0,000062348162	0,000264371229	0,000247721207
C675	CICCIANO	Campania	Napoli	0,000187267328	0,000157811752	0,000188232130	0,000198581718	0,000000000000	0,000183161083	0,000207181361	0,000042328110	0,000179123260	0,000172326714
C697	CIMITILE	Campania	Napoli	0,000110204204	0,000077499751	0,000107085335	0,000136514230	0,000000000000	0,000103415762	0,000107498750	0,000030064509	0,000106548417	0,000096081809
C929	COMIZIANO	Campania	Napoli	0,000036793787	0,000022549616	0,000064907599	0,000034009026	0,000000000000	0,000028550458	0,000023168176	0,000004992355	0,000033408117	0,000033198228
D170	CRISPANO	Campania	Napoli	0,000160501180	0,000179147708	0,000183867658	0,000193118269	0,000000000000	0,000164770611	0,000178852449	0,000044902117	0,000166885211	0,000157722398
H243	ERCOLANO	Campania	Napoli	0,000752974848	0,000820125703	0,001157114167	0,000895645078	0,000000000000	0,000703703330	0,001053135634	0,000213103220	0,000840362509	0,000821053139
D702	FORIO	Campania	Napoli	0,000348425154	0,000424763371	0,000419259924	0,000505770754	0,000200456124	0,000414267403	0,000316759908	0,000066130204	0,000391067161	0,000351002920
D789	FRATTAMAGGIORE	Campania	Napoli	0,000475472249	0,000375540222	0,000419027737	0,000636244944	0,000250474364	0,000435811470	0,000555725485	0,000095172595	0,000487651295	0,000435749766

Codice catastale	Denominazione	Regione	Provincia	FUNZIONI GENERALI	POLIZIA LOCALE	ISTRUZIONE PUBBLICA	RIFIUTI	TPL	VIABILITÀ E TERRITORIO	SOCIALE	ASILI NIDO	COMPLESSIVO	COMPLESSIVO SENZA RIFIUTI
D790	FRATTAMINORE	Campania	Napoli	0,000217385443	0,000238224630	0,000268160081	0,000268692948	0,000000000000	0,000221019035	0,000240384216	0,000057200149	0,000229408046	0,000215686421
E054	GIUGLIANO IN CAMPANIA	Campania	Napoli	0,001706496455	0,001980858913	0,003098190495	0,002518311715	0,000820501780	0,001730818812	0,002904636088	0,000656038080	0,002225300450	0,002122956018
E131	GRAGNANO	Campania	Napoli	0,000431212050	0,000369172751	0,000469398113	0,000445080056	0,000000000000	0,000409730116	0,000500290196	0,000112112292	0,000416942136	0,000407113983
E224	GRUMO NEVANO	Campania	Napoli	0,000250940239	0,000261638242	0,000244093366	0,000294577553	0,000000000000	0,000250732249	0,000290597499	0,000098833080	0,000253983665	0,000239804830
E329	ISCHIA	Campania	Napoli	0,000426870835	0,000430095642	0,000372744900	0,000660532544	0,000273903451	0,000435899861	0,000376348108	0,000064116812	0,000455044919	0,000383271180
E396	LACCO AMENO	Campania	Napoli	0,000115849632	0,000111269092	0,000094207792	0,000149182478	0,000051480891	0,000101320086	0,000075978027	0,000014180207	0,000107776930	0,000093314594
E557	LETTERE	Campania	Napoli	0,000095698269	0,000062864009	0,000109051627	0,000098783060	0,000039074331	0,000088450719	0,000085329523	0,000026215313	0,000089093441	0,000085709002
E620	LIVERI	Campania	Napoli	0,000030582089	0,000013860056	0,000029889758	0,000034702588	0,000000000000	0,000026625914	0,000020691984	0,000004786481	0,000026524959	0,000023668637
E906	MARANO DI NAPOLI	Campania	Napoli	0,000808668550	0,000793726219	0,000896047777	0,000860333111	0,000443469609	0,000810100109	0,000983315143	0,000346560241	0,000828263056	0,000817061467
E954	MARIGLIANELLA	Campania	Napoli	0,000112718345	0,000086003850	0,000118987294	0,000125908321	0,000000000000	0,000110857522	0,000105122469	0,000036304312	0,000107251954	0,000100735566
E955	MARIGLIANO	Campania	Napoli	0,000432545974	0,000349812732	0,000429961579	0,000505683798	0,000000000000	0,000428854116	0,000521342245	0,000105248274	0,000431457670	0,000405531599
M289	MASSA DI SOMMA	Campania	Napoli	0,000079154509	0,000054946683	0,000078789830	0,000069720793	0,000000000000	0,000070389538	0,000078280020	0,000016450391	0,000068880500	0,000068586998
F030	MASSA LUBRENSE	Campania	Napoli	0,000285210586	0,000257254790	0,000288636777	0,000300226978	0,000090756165	0,000313791151	0,000237882638	0,000460346633	0,000285081524	0,000279791445
F111	MELITO DI NAPOLI	Campania	Napoli	0,000476688395	0,000628643908	0,000546795419	0,000561158296	0,000000000000	0,000496406482	0,000568886808	0,000152009396	0,000506246143	0,000487066154
F162	META	Campania	Napoli	0,000135794785	0,000150613459	0,000180652856	0,000168692048	0,000072846743	0,000131365143	0,000143481820	0,000085592114	0,000147846641	0,000140565654
F488	MONTE DI PROCIDA	Campania	Napoli	0,000231980965	0,000248979192	0,000275318729	0,000245337236	0,000060616889	0,000172854692	0,000242646337	0,000042125055	0,000223962001	0,000216495953
F799	MUGNANO DI NAPOLI	Campania	Napoli	0,000469550885	0,000474283058	0,000510237479	0,000523567803	0,000000000000	0,000485250465	0,000584724168	0,000150007390	0,000480501070	0,000465458507
F839	NAPOLI	Campania	Napoli	0,015630334185	0,044804103779	0,019742244547	0,025679097379	0,077112018197	0,015405202383	0,027116698715	0,016508690952	0,024363463401	0,023903932223
F924	NOLA	Campania	Napoli	0,000583181699	0,000441066395	0,000533631014	0,000662930268	0,000000000000	0,000622731161	0,000646928205	0,000917482629	0,000596727984	0,000573604521
G190	OTTAVIANO	Campania	Napoli	0,000336769832	0,000282897068	0,000344086106	0,000399948613	0,000231789676	0,000347830009	0,000413931889	0,000086229198	0,000349649562	0,000332080859
G283	PALMA CAMPANIA	Campania	Napoli	0,000241760565	0,000171875238	0,000222085099	0,000285960355	0,000000000000	0,000243522097	0,000259653089	0,000066638073	0,000234149714	0,000216053035
G568	PIANO DI SORRENTO	Campania	Napoli	0,000234816769	0,000277586629	0,000307892003	0,000270822688	0,000121934584	0,000211605829	0,000239236061	0,000047700489	0,000243597127	0,000234087648
G670	PIMONTE	Campania	Napoli	0,000097321475	0,000068837832	0,000127946118	0,000073155598	0,000000000000	0,000098079824	0,000076603713	0,000082349149	0,000086578594	0,000091267045
G762	POGGIOMARINO	Campania	Napoli	0,000314807760	0,000236393093	0,000344786681	0,000377454456	0,000000000000	0,000320909458	0,000357333593	0,000102531267	0,000318230674	0,000297544697
G795	POLLENA TROCCHIA	Campania	Napoli	0,000187189943	0,000144703744	0,000227132194	0,000196853490	0,000000000000	0,000183404086	0,000205237098	0,000292364236	0,000192550680	0,000191047773
G812	POMIGLIANO D'ARCO	Campania	Napoli	0,000611349792	0,000615306998	0,000575772922	0,000761017521	0,000000000000	0,000566432654	0,000709334232	0,000710211367	0,000639626226	0,000597226071
G813	POMPEI	Campania	Napoli	0,000466608948	0,000719252593	0,000591376625	0,000653368014	0,000000000000	0,000385574502	0,000512099155	0,000105777252	0,000516907054	0,000469243292
G902	PORTICI	Campania	Napoli	0,000829837175	0,001264950317	0,001125631118	0,001142062350	0,000485379801	0,000727931346	0,001146940963	0,000757343629	0,000999826678	0,000950145895
G964	POZZUOLI	Campania	Napoli	0,001312359057	0,001591156037	0,001383069835	0,001573861860	0,000578532260	0,001210405397	0,001788883449	0,000468255658	0,001409330360	0,001351861980
H072	PROCIDA	Campania	Napoli	0,000188283072	0,000184017295	0,000221535968	0,000256937611	0,000000000000	0,000160243657	0,000199647390	0,000028186618	0,000196235566	0,000175033254
H101	QUALIANO	Campania	Napoli	0,000335261871	0,000295768571	0,000374938289	0,000371943393	0,000000000000	0,000352599383	0,000417389148	0,000101959265	0,000341528811	0,000330905454
H114	QUARTO	Campania	Napoli	0,000558021323	0,000445546408	0,000608940265	0,000620913944	0,000000000000	0,000548979072	0,000649860880	0,000241451713	0,000555579787	0,000532759548
H433	ROCCARAINOLA	Campania	Napoli	0,000112928450	0,000070027187	0,000100582599	0,000085075950	0,000000000000	0,000112490899	0,000099971629	0,000017093669	0,000091894464	0,000094276069
H860	SAN GENNARO VESUVIANO	Campania	Napoli	0,000161899258	0,000130034624	0,000210134214	0,000166038662	0,000000000000	0,000166292301	0,000173969328	0,000055484144	0,000160104782	0,000158032167
H892	SAN GIORGIO A CREMANO	Campania	Napoli	0,000676975515	0,000699764924	0,000705618578	0,000660561590	0,000000000000	0,000594056165	0,000837992155	0,000283125807	0,000654960192	0,000653003708
H931	SAN GIUSEPPE VESUVIANO	Campania	Napoli	0,000451573879	0,000372549159	0,000433509613	0,000465575108	0,000000000000	0,000435182574	0,000540925885	0,000128700335	0,000431571149	0,000419694077
I073	SAN PAOLO BEL SITO	Campania	Napoli	0,000059324461	0,000031293403	0,000054171735	0,000072069893	0,000000000000	0,000053275880	0,000044732307	0,000009573409	0,000053361069	0,000046826358
I151	SAN SEBASTIANO AL VESUVIO	Campania	Napoli	0,000146856598	0,000123356111	0,000148593030	0,000159994991	0,000067921188	0,000122235144	0,000131729860	0,000028646371	0,000136598368	0,000128426279
I391	SAN VITALIANO	Campania	Napoli	0,000106227406	0,000073829198	0,000096373021	0,000104513079	0,000000000000	0,000097810689	0,000090643730	0,000030489539	0,000092692269	0,000088563437
I208	SANT'AGNELLO	Campania	Napoli	0,000181873468	0,000219289011	0,000220758722	0,000212731354	0,000069839381	0,000183671026	0,000159847172	0,000030256514	0,000185038466	0,000175365757
I262	SANT'ANASTASIA	Campania	Napoli	0,000396937180	0,000302095723	0,000420258436	0,000518419140	0,000000000000	0,000383937819	0,000474444269	0,000209623530	0,000414854569	0,000378681020
I293	SANT'ANTIMO	Campania	Napoli	0,000447209427	0,000508141637	0,000586308776	0,000667558043	0,000000000000	0,000474514321	0,000548493045	0,000427625121	0,000529970313	0,000481912986
I300	SANT'ANTONIO ABATE	Campania	Napoli	0,000278890966	0,000263656614	0,000342414362	0,000349096551	0,000000000000	0,000270971914	0,000294589570	0,000077065814	0,000288993199	0,000268000001
M273	SANTA MARIA LA CARITÀ	Campania	Napoli	0,000164345594	0,000175309496	0,000202334553	0,000212765032	0,000000000000	0,000163546736	0,000173064873	0,000053339139	0,000174268654	0,000160822448
I469	SAVIANO	Campania	Napoli	0,000242301372	0,000194147800	0,000224990161	0,000268916048	0,000053529966	0,000232005794	0,000239670634	0,000065208153	0,000229101979	0,000215195523
I540	SCISCIANO	Campania	Napoli	0,000088375670	0,000056644590	0,000098635439	0,000079638300	0,000000000000	0,000087966779	0,000085155587	0,000024108005	0,000079454057	0,000079389704
I652	SERRARA FONTANA	Campania	Napoli	0,000081826277	0,000058210294	0,000051728063	0,000074278865	0,000040305265	0,000079067007	0,000046671037	0,000013014015	0,000064845537	0,000061550617
I820	SOMMA VESUVIANA	Campania	Napoli	0,000519615694	0,000359021783	0,000545234852	0,000694757934	0,000000000000	0,000489499198	0,000598339814	0,000229941090	0,000537460724	0,000482519172
I862	SORRENTO	Campania	Napoli	0,000613864837	0,000627340972	0,000409102388	0,000658471668	0,000000000000	0,000547644303	0,000315486140	0,000398139411	0,000520772467	0,000472676206
I978	STRIANO	Campania	Napoli	0,000122157046	0,000086954851	0,000129626506	0,000145493577	0,000054502368	0,000125035671	0,000122985395	0,000041835046	0,000121913075	0,000113676759
L142	TERZIGNO	Campania	Napoli	0,000264345918	0,000201544336	0,000275700002	0,000343470147	0,000000000000	0,000259448656	0,000271332104	0,000071786164	0,000266559149	0,000239695293

Codice catastale	Denominazione	Regione	Provincia	FUNZIONI GENERALI	POLIZIA LOCALE	ISTRUZIONE PUBBLICA	RIFIUTI	TPL	VIABILITÀ E TERRITORIO	SOCIALE	ASILI NIDO	COMPLESSIVO	COMPLESSIVO SENZA RIFIUTI
L245	TORRE ANNUNZIATA	Campania	Napoli	0,000618034727	0,000735673313	0,000965720811	0,000788402290	0,000279797762	0,000565306240	0,000852608840	0,000265223479	0,000719049428	0,000694825516
L259	TORRE DEL GRECO	Campania	Napoli	0,001315930143	0,001413841812	0,002010649090	0,001452185768	0,000640011645	0,001098738131	0,001940051033	0,000475772956	0,001459394232	0,001461912041
M280	TRECASE	Campania	Napoli	0,000138771551	0,000122967123	0,000141501486	0,000149449418	0,000000000000	0,000126936532	0,000136435001	0,000030347953	0,000130445654	0,000123807925
L460	TUFINO	Campania	Napoli	0,000057322080	0,000029807473	0,000055576602	0,000044560132	0,000000000000	0,000054703828	0,000045148569	0,000014641807	0,000046338246	0,000046959314
L845	VICO EQUENSE	Campania	Napoli	0,000367175460	0,000335322387	0,000372277134	0,000393929856	0,000000000000	0,000398321169	0,000387930054	0,000092529165	0,000356962978	0,000344051003
G309	VILLARICCA	Campania	Napoli	0,000439386583	0,000397811596	0,000456858618	0,000538879407	0,000113470114	0,000428868932	0,000515075370	0,000139425363	0,000452265084	0,000422012002
M072	VISCIANO	Campania	Napoli	0,000072366477	0,000045498894	0,000086098275	0,000051936320	0,000000000000	0,000076473491	0,000055692657	0,000010877662	0,000060395470	0,000063350123
M115	VOLLA	Campania	Napoli	0,000337946625	0,000314376349	0,000410698396	0,000409627465	0,000000000000	0,000344457885	0,000396397002	0,000234540721	0,000359071086	0,000341412502
A023	ACERNO	Campania	Salerno	0,000057752684	0,000025457103	0,000049490774	0,000047203739	0,000000000000	0,000071599649	0,000036080056	0,000004438803	0,000046292379	0,000045974055
A091	AGROPOLI	Campania	Salerno	0,000390104297	0,000431687992	0,000353906285	0,000453893151	0,000148104648	0,000475376011	0,000430313394	0,000087008381	0,000401119993	0,000382687121
A128	ALBANELLA	Campania	Salerno	0,000108951615	0,000073100423	0,000100192062	0,000060987079	0,000000000000	0,000128961918	0,000102492043	0,000018421295	0,000087366342	0,000096580222
A186	ALFANO	Campania	Salerno	0,000024087209	0,000012272646	0,000015818287	0,000012698368	0,000000000000	0,000021777812	0,000011805514	0,000002216911	0,000015567579	0,000016569751
A230	ALTAVILLA SILENTINA	Campania	Salerno	0,000124371866	0,000096745449	0,000108910887	0,000077746261	0,000000000000	0,000145944496	0,000110768908	0,000017416512	0,000100839771	0,000108905987
A251	AMALFI	Campania	Salerno	0,000188348334	0,000166617141	0,000099402464	0,000187574371	0,000078033186	0,000118643891	0,000085813992	0,000013942828	0,000141502376	0,000125410120
A294	ANGRI	Campania	Salerno	0,000500047899	0,000406683866	0,000519079688	0,000618227145	0,000000000000	0,000505030777	0,000578782825	0,000344979496	0,000517049585	0,000481709784
A343	AQUARA	Campania	Salerno	0,000040289171	0,000015073489	0,000026966250	0,000019212829	0,000000000000	0,000056319507	0,000024865877	0,000002164967	0,000028241824	0,000031395517
A460	ASCEA	Campania	Salerno	0,000136557547	0,000125744899	0,000092795926	0,000167452446	0,000000000000	0,000212670707	0,000102367798	0,000043308092	0,000134186901	0,000122567745
A484	ATENA LUCANA	Campania	Salerno	0,000063045092	0,000035900360	0,000055812741	0,000054187728	0,000000000000	0,000068976725	0,000029966582	0,000104360806	0,000053524284	0,000053292553
A487	ATRANI	Campania	Salerno	0,000024678426	0,000016074509	0,000010760553	0,000016415596	0,000000000000	0,000018619752	0,000011857739	0,000003506933	0,000015937648	0,000015770708
A495	AULETTA	Campania	Salerno	0,000050073425	0,000025746982	0,000037398450	0,000024303932	0,000000000000	0,000061679134	0,000030803316	0,000027157604	0,000036177500	0,000040324759
A674	BARONISSI	Campania	Salerno	0,000269989294	0,000181868681	0,000252227131	0,000281783579	0,000248580408	0,000267897723	0,000265092325	0,000784068499	0,000283489412	0,000284085234
A717	BATTIPAGLIA	Campania	Salerno	0,000798391154	0,000820203056	0,000813395601	0,000852587459	0,000000000000	0,000902258185	0,001014512714	0,000221373376	0,000811866662	0,000797643500
M294	BELLIZZI	Campania	Salerno	0,000204644328	0,000186637423	0,000228992338	0,000249068898	0,000000000000	0,000197059236	0,000208899400	0,000053482140	0,000205449614	0,000190214054
A756	BELLOSGUARDO	Campania	Salerno	0,000023173254	0,000010902949	0,000016161680	0,000013267026	0,000000000000	0,000027409625	0,000011544865	0,000000866031	0,000016051375	0,000017023907
B115	BRACIGLIANO	Campania	Salerno	0,000084801042	0,000058087764	0,000101793199	0,000071511921	0,000000000000	0,000099788320	0,000072125432	0,000018688538	0,000076415638	0,000078128433
B242	BUCCINO	Campania	Salerno	0,000119593337	0,000049353347	0,000073658204	0,000084002025	0,000052153495	0,000141313111	0,000077312802	0,000012110509	0,000089583844	0,000091533489
B266	BUONABITACOLO	Campania	Salerno	0,000051587832	0,000029773289	0,000057970214	0,000026286833	0,000000000000	0,000057640021	0,000033522789	0,000006495008	0,000039067689	0,000043531850
B351	CAGGIANO	Campania	Salerno	0,000068652948	0,000030830432	0,000054151850	0,000034411469	0,000000000000	0,000085884614	0,000037316759	0,000005195712	0,000048117429	0,000052904715
B437	CALVANICO	Campania	Salerno	0,000030487703	0,000015555624	0,000035086668	0,000026890197	0,000010110989	0,000032161618	0,000020884254	0,000003247366	0,000026215406	0,000025979711
B476	CAMEROTA	Campania	Salerno	0,000185019026	0,000171436464	0,000147905229	0,000218820594	0,000068104807	0,000236269790	0,000127246627	0,000021680216	0,000175527842	0,000160406335
B492	CAMPAGNA	Campania	Salerno	0,000272860707	0,000175656824	0,000285523814	0,000202206130	0,000000000000	0,000326685737	0,000248215556	0,000060475793	0,000235404917	0,000247000754
B555	CAMPORA	Campania	Salerno	0,000018304690	0,000003367654	0,000004209363	0,000003429598	0,000004004690	0,000019267281	0,000006794441	0,000000436706	0,000008866599	0,000010765662
B608	CANNALONGA	Campania	Salerno	0,000025149965	0,000012519640	0,000020542817	0,000013855561	0,000000000000	0,000024431201	0,000014044369	0,000002381305	0,000017368122	0,000018595007
B644	CAPACCIO PAESTUM	Campania	Salerno	0,000452874467	0,000504623184	0,000350086292	0,000604356642	0,000241381111	0,000587304331	0,000452206466	0,000105567569	0,000477647035	0,000433389273
B895	CASAL VELINO	Campania	Salerno	0,000122815481	0,000114646566	0,000089856970	0,000162405644	0,000036243902	0,000176576562	0,000089189036	0,000024601615	0,000123077294	0,000109340492
B868	CASALBUONO	Campania	Salerno	0,000030133092	0,000019249643	0,000024982134	0,000008433209	0,000000000000	0,000035888214	0,000017298351	0,000002166848	0,000019861154	0,000023852764
B888	CASALETTO SPARTANO	Campania	Salerno	0,000040963140	0,000019880331	0,000025345316	0,000018511503	0,000000000000	0,000049544068	0,000021773772	0,000001844406	0,000027055205	0,000030039392
B959	CASELLE IN PITTARI	Campania	Salerno	0,000048880477	0,000024008817	0,000042839166	0,000019573114	0,000000000000	0,000055717275	0,000028860034	0,000004221719	0,000033396510	0,000038224814
C259	CASTEL SAN GIORGIO	Campania	Salerno	0,000204966641	0,000187046753	0,000199327648	0,000219785481	0,000078366802	0,000208112478	0,000204547056	0,000052481063	0,000197145846	0,000189238161
C262	CASTEL SAN LORENZO	Campania	Salerno	0,000052308200	0,000022411075	0,000041596257	0,000031833788	0,000000000000	0,000068505783	0,000037322780	0,000057407416	0,000041867945	0,000045372725
C069	CASTELCIVITA	Campania	Salerno	0,000048712775	0,000017856509	0,000023436039	0,000019054472	0,000019845691	0,000058860836	0,000029670027	0,000001407648	0,000031256191	0,000035518068
C125	CASTELLABATE	Campania	Salerno	0,000220874421	0,000199589300	0,000123030197	0,000275125317	0,000047126199	0,000260315639	0,000154276043	0,000333892411	0,000214764460	0,000193681320
C231	CASTELNUOVO CILENTO	Campania	Salerno	0,000053691159	0,000037814869	0,000064526986	0,000039045834	0,000000000000	0,000061991031	0,000036402803	0,000008202201	0,000045220050	0,000047376611
C235	CASTELNUOVO DI CONZA	Campania	Salerno	0,000020425274	0,000007300127	0,000005581059	0,000008116528	0,000000000000	0,000023219197	0,000008839348	0,000000865943	0,000011627371	0,000012853656
C306	CASTIGLIONE DEL GENOVESI	Campania	Salerno	0,000026810893	0,000011214308	0,000032661231	0,000015926806	0,000013097435	0,000030172241	0,000017470359	0,000004004958	0,000021391198	0,000023299828
C361	CAVA DE' TIRRENI	Campania	Salerno	0,000849518041	0,000734803535	0,000881111750	0,000911988153	0,000490755090	0,000893432222	0,001043901571	0,000643798867	0,000876031167	0,000863471932
C444	CELLE DI BULGHERIA	Campania	Salerno	0,000041714066	0,000023580329	0,000043163418	0,000025448041	0,000000000000	0,000048670302	0,000025937059	0,000003896883	0,000032176112	0,000034526126
C470	CENTOLA	Campania	Salerno	0,000140826745	0,000123435355	0,000081893238	0,000154358908	0,000000000000	0,000210729153	0,000085535955	0,000016878671	0,000126367460	0,000116590467
C485	CERASO	Campania	Salerno	0,000052477411	0,000030633980	0,000054557010	0,000028319542	0,000000000000	0,000069596688	0,000035395972	0,000004654399	0,000041005128	0,000045436013
C584	CETARA	Campania	Salerno	0,000047246083	0,000042159096	0,000032384481	0,000058624464	0,000015511823	0,000042482928	0,000031231675	0,000006774323	0,000042411394	0,000036748413
C676	CICERALE	Campania	Salerno	0,000032698270	0,000017395279	0,000030408999	0,000017228629	0,000000000000	0,000041823600	0,000018746495	0,000002851604	0,000024191141	0,000026623041

Codice catastale	Denominazione	Regione	Provincia	FUNZIONI GENERALI	POLIZIA LOCALE	ISTRUZIONE PUBBLICA	RIFIUTI	TPL	VIABILITÀ E TERRITORIO	SOCIALE	ASILI NIDO	COMPLESSIVO	COMPLESSIVO SENZA RIFIUTI
C879	COLLIANO	Campania	Salerno	0,000083836941	0,000038550105	0,000074415657	0,000045740164	0,000000000000	0,000101264766	0,000056476999	0,000048891662	0,000063719028	0,000069998775
C940	CONCA DEI MARINI	Campania	Salerno	0,000030146119	0,000018575319	0,000020224372	0,000022365643	0,000000000000	0,000019244550	0,000009223232	0,000002439755	0,000019668766	0,000018726788
C973	CONTRONE	Campania	Salerno	0,000023366833	0,000008368119	0,000015773356	0,000012299770	0,000000000000	0,000024917815	0,000012911098	0,000001515375	0,000015544475	0,000016677802
C974	CONTURSI TERME	Campania	Salerno	0,000068707998	0,000045682301	0,000058709499	0,000038465622	0,000000000000	0,000086408303	0,000044959657	0,000052728789	0,000053864740	0,000059243420
C984	CORBARA	Campania	Salerno	0,000044828519	0,000023662366	0,000054847123	0,000041418702	0,000014291010	0,000046283349	0,000029102312	0,000027278349	0,000040040003	0,000039558444
D011	CORLETO MONFORTE	Campania	Salerno	0,000025939172	0,000006655083	0,000010756160	0,000008210759	0,000000000000	0,000028849436	0,000008314849	0,000001218982	0,000014029502	0,000016061901
D195	CUCCARO VETERE	Campania	Salerno	0,000018312112	0,000007226801	0,000014571374	0,000008074032	0,000000000000	0,000020283104	0,000007723385	0,000000974433	0,000011845343	0,000013162606
D390	EBOLI	Campania	Salerno	0,000614908793	0,000668324427	0,000569584234	0,000654786925	0,000338596454	0,000717193846	0,000763541630	0,000318973299	0,000636339207	0,000629895697
D527	FELITTO	Campania	Salerno	0,000034937557	0,000012647706	0,000024136223	0,000013459486	0,000000000000	0,000045210594	0,000020342515	0,000002923485	0,000023165758	0,000026556013
D615	FISCIANO	Campania	Salerno	0,000232902229	0,000266548041	0,000222328658	0,000281896052	0,000854100157	0,000279284979	0,000198720025	0,000040472223	0,000258625476	0,000250497413
D826	FURORE	Campania	Salerno	0,000022836274	0,000020302775	0,000020832998	0,000016349960	0,000007850757	0,000020974122	0,000009535637	0,000002439607	0,000017291755	0,000017620710
D832	FUTANI	Campania	Salerno	0,000028464587	0,000014493806	0,000029526135	0,000013416164	0,000000000000	0,000032182567	0,000017653984	0,000002706017	0,000020706735	0,000023253221
E026	GIFFONI SEI CASALI	Campania	Salerno	0,000089339501	0,000065881799	0,000097313217	0,000063772894	0,000021339313	0,000097865761	0,000072304626	0,000011193271	0,000075463286	0,000079546565
E027	GIFFONI VALLE PIANA	Campania	Salerno	0,000192034022	0,000126682775	0,000206521181	0,000170780143	0,000080847394	0,000211827583	0,000189441043	0,000077178880	0,000177867316	0,000180342759
E037	GIOI	Campania	Salerno	0,000033715826	0,000015328995	0,000023357588	0,000017836380	0,000000000000	0,000040106946	0,000020852304	0,000002056675	0,000023564427	0,000025565148
E060	GIUNGANO	Campania	Salerno	0,000027705024	0,000015468606	0,000031367176	0,000013241340	0,000000000000	0,000030382866	0,000017454589	0,000003879291	0,000020617245	0,000023193538
E365	ISPANI	Campania	Salerno	0,000028216039	0,000015523556	0,000009109012	0,000025725395	0,000000000000	0,000041175434	0,000012844669	0,000002852396	0,000021613272	0,000020176970
E480	LAUREANA CILENTO	Campania	Salerno	0,000029049304	0,000010095399	0,000019294190	0,000017486562	0,000000000000	0,000038387448	0,000017423379	0,000003356749	0,000020965982	0,000022181291
E485	LAURINO	Campania	Salerno	0,000044257967	0,000021642056	0,000026665660	0,000016141132	0,000000000000	0,000054790378	0,000024006382	0,000001407302	0,000028345461	0,000032608250
E486	LAURITO	Campania	Salerno	0,000022899912	0,000010669332	0,000017009461	0,000013071596	0,000000000000	0,000026498580	0,000011221693	0,000000541218	0,000015871326	0,000016849229
E498	LAVIANO	Campania	Salerno	0,000043532166	0,000013981310	0,000028853020	0,000020612395	0,000000000000	0,000056389220	0,000020165656	0,000004763150	0,000028875592	0,000031761803
E767	LUSTRA	Campania	Salerno	0,000025352294	0,000010704187	0,000022953424	0,000012730922	0,000000000000	0,000029219348	0,000015602003	0,000002056590	0,000018089241	0,000019960821
E814	MAGLIANO VETERE	Campania	Salerno	0,000022521105	0,000009460887	0,000013485394	0,000007994120	0,000000000000	0,000025615758	0,000010454590	0,000000757730	0,000013726707	0,000015729014
E839	MAIORI	Campania	Salerno	0,000136334435	0,000118997811	0,000089220082	0,000160276338	0,000000000000	0,000151215152	0,000096927277	0,000016340895	0,000122208405	0,000108911849
F138	MERCATO SAN SEVERINO	Campania	Salerno	0,000353398670	0,000347781946	0,000433768773	0,000380232888	0,000000000000	0,000406477983	0,000422115412	0,000102981842	0,000365821184	0,000360787393
F223	MINORI	Campania	Salerno	0,000065209612	0,000057309043	0,000045982584	0,000062360260	0,000031221039	0,000067300194	0,000039665719	0,000060598383	0,000056712528	0,000054739860
F278	MOIO DELLA CIVITELLA	Campania	Salerno	0,000037541372	0,000019957844	0,000033839280	0,000028445219	0,000000000000	0,000041108145	0,000028331063	0,000003788423	0,000030066641	0,000030632979
F426	MONTANO ANTILIA	Campania	Salerno	0,000046782344	0,000018317033	0,000040639429	0,000019606249	0,000000000000	0,000053668892	0,000032252043	0,000049966794	0,000034362412	0,000039516518
F618	MONTE SAN GIACOMO	Campania	Salerno	0,000039656306	0,000016563546	0,000029609398	0,000019423511	0,000000000000	0,000044952516	0,000023760335	0,000001840420	0,000027094747	0,000029774194
F479	MONTECORICE	Campania	Salerno	0,000068197194	0,000044696732	0,000056102016	0,000048326209	0,000012660050	0,000108200511	0,000039930731	0,000008735465	0,000056392477	0,000059209903
F480	MONTECORVINO PUGLIANO	Campania	Salerno	0,000154337823	0,000111691486	0,000168461698	0,000147214874	0,000057392069	0,000177487941	0,000150299738	0,000050509412	0,000146416333	0,000146137414
F481	MONTECORVINO ROVELLA	Campania	Salerno	0,000191354447	0,000158147584	0,000186216912	0,000165340432	0,000000000000	0,000199705631	0,000192517298	0,000116287493	0,000173898214	0,000176887318
F507	MONTEFORTE CILENTO	Campania	Salerno	0,000018074484	0,000007242921	0,000009473834	0,000004781123	0,000003983999	0,000020148580	0,000007812489	0,000001687261	0,000010426581	0,000012398455
F625	MONTESANO SULLA MARCELLANA	Campania	Salerno	0,000149733328	0,000067890085	0,000121997256	0,000059594920	0,000000000000	0,000170518194	0,000108873885	0,000035462664	0,000104461007	0,000120132058
F731	MORIGERATI	Campania	Salerno	0,000020782352	0,000008224737	0,000005446231	0,000008817832	0,000000000000	0,000021474422	0,000008857673	0,000000866174	0,000011725006	0,000012740439
F912	NOCERA INFERIORE	Campania	Salerno	0,000719582834	0,000715788970	0,000658869583	0,000794238568	0,000427179948	0,000793534623	0,000909026758	0,000460148061	0,000747580960	0,000731284158
F913	NOCERA SUPERIORE	Campania	Salerno	0,000366958541	0,000344657046	0,000316002246	0,000388186578	0,000000000000	0,000365704516	0,000415907210	0,000223694621	0,000354135910	0,000342242524
F967	NOVI VELIA	Campania	Salerno	0,000044707602	0,000024118826	0,000050518745	0,000026863188	0,000000000000	0,000046537085	0,000029210980	0,000009588957	0,000034610850	0,000037316991
G011	OGLIASTRO CILENTO	Campania	Salerno	0,000043499349	0,000023926332	0,000044187940	0,000043677420	0,000000000000	0,000053756632	0,000032421976	0,000006609124	0,000039074320	0,000037466527
G023	OLEVANO SUL TUSCIANO	Campania	Salerno	0,000107061260	0,000071143504	0,000123253812	0,000067831114	0,000000000000	0,000130090237	0,000090303934	0,000022611053	0,000090160481	0,000097959794
G039	OLIVETO CITRA	Campania	Salerno	0,000083140009	0,000047750377	0,000069412105	0,000064812160	0,000000000000	0,000094341328	0,000054223857	0,000009469858	0,000065775051	0,000066111375
G063	OMIGNANO	Campania	Salerno	0,000032153007	0,000018521466	0,000045173207	0,000027670117	0,000000000000	0,000036495565	0,000022320830	0,000005695892	0,000028792576	0,000029184634
G121	ORRIA	Campania	Salerno	0,000031143717	0,000015695886	0,000016266288	0,000015566428	0,000000000000	0,000036355745	0,000019064657	0,000001515407	0,000020816809	0,000022650688
G192	OTTATI	Campania	Salerno	0,000024324177	0,000008472478	0,000011650264	0,000008242595	0,000000000000	0,000029527457	0,000009157611	0,000030890771	0,000015330574	0,000017806298
G226	PADULA	Campania	Salerno	0,000117517936	0,000063569367	0,000080811436	0,000062568652	0,000000000000	0,000129450456	0,000086559738	0,000023930953	0,000084317190	0,000091913627
G230	PAGANI	Campania	Salerno	0,000522285732	0,000462603771	0,000489257496	0,000665900132	0,000217358230	0,000539081621	0,000615480832	0,000127127331	0,000541362533	0,000497863421
G292	PALOMONTE	Campania	Salerno	0,000069606482	0,000041091421	0,000078262957	0,000030444430	0,000000000000	0,000078168481	0,000054652882	0,000078679734	0,000055681672	0,000064496662
G426	PELLEZZANO	Campania	Salerno	0,000161097485	0,000104376630	0,000158002240	0,000187311611	0,000000000000	0,000164048054	0,000168023697	0,000040845577	0,000155140722	0,000143903914
G447	PERDIFUMO	Campania	Salerno	0,000043343628	0,000019342118	0,000029414516	0,000028004918	0,000017140596	0,000056870704	0,000026499004	0,000003031405	0,000032632301	0,000034248576
G455	PERITO	Campania	Salerno	0,000025480109	0,000012826017	0,000014278066	0,000010734280	0,000000000000	0,000029175089	0,000012842504	0,000001948482	0,000016199684	0,000018108668
G476	PERTOSA	Campania	Salerno	0,000019878320	0,000008712641	0,000012868195	0,000009458169	0,000000000000	0,000018850844	0,000007809792	0,000001440907	0,000012268781	0,000013250486

Codice catastale	Denominazione	Regione	Provincia	FUNZIONI GENERALI	POLIZIA LOCALE	ISTRUZIONE PUBBLICA	RIFIUTI	TPL	VIABILITÀ E TERRITORIO	SOCIALE	ASILI NIDO	COMPLESSIVO	COMPLESSIVO SENZA RIFIUTI
G509	PETINA	Campania	Salerno	0,000028744861	0,000015782172	0,000023388474	0,000010058770	0,000000000000	0,000035246862	0,000015468833	0,000001840313	0,000019192349	0,000022382571
G538	PIAGGINE	Campania	Salerno	0,000040904255	0,000017046482	0,000023445084	0,000021491593	0,000000000000	0,000048702671	0,000022761931	0,000002382399	0,000027435523	0,000029511649
G707	PISCIOTTA	Campania	Salerno	0,000080459534	0,000065883947	0,000051502602	0,000076058179	0,000000000000	0,000116346179	0,000045712771	0,000005998833	0,000068271027	0,000065551092
G793	POLLA	Campania	Salerno	0,000116879814	0,000073956741	0,000088304589	0,000068006199	0,000000000000	0,000123912090	0,000079400236	0,000014404229	0,000085215333	0,000091226224
G796	POLLICA	Campania	Salerno	0,000079231595	0,000060289486	0,000041871224	0,000098503130	0,000020851761	0,000100638038	0,000037466067	0,000007130929	0,000069814077	0,000059793422
G834	PONTECAGNANO FAIANO	Campania	Salerno	0,000430449330	0,000474775615	0,000457262315	0,000523988694	0,000149591331	0,000473580384	0,000508106895	0,000212196623	0,000460225554	0,000437954047
G932	POSITANO	Campania	Salerno	0,000203431207	0,000165367420	0,000092714420	0,000175809609	0,000041418473	0,000108430509	0,000061436820	0,000013237914	0,000134703648	0,000120345954
G939	POSTIGLIONE	Campania	Salerno	0,000048395005	0,000025464352	0,000042007577	0,000021553080	0,000000000000	0,000065484319	0,000030685773	0,000004762638	0,000035243469	0,000040025317
G976	PRAIANO	Campania	Salerno	0,000075543810	0,000056081879	0,000048108294	0,000067844430	0,000031181904	0,000057905657	0,000030919254	0,000005399965	0,000055880917	0,000051702242
H062	PRIGNANO CILENTO	Campania	Salerno	0,000024511171	0,000014042143	0,000033318315	0,000013370521	0,000000000000	0,000028663209	0,000015141402	0,000002814765	0,000019565045	0,000021728700
H198	RAVELLO	Campania	Salerno	0,000094175476	0,000104198426	0,000045683613	0,000087340593	0,000027240602	0,000082215242	0,000035604418	0,000009587903	0,000071388435	0,000065816585
H277	RICIGLIANO	Campania	Salerno	0,000034995675	0,000015937524	0,000015714751	0,000015817546	0,000000000000	0,000043847964	0,000019393465	0,000002598651	0,000022601073	0,000024970457
H394	ROCCADASPIDE	Campania	Salerno	0,000136903651	0,000106609449	0,000123336581	0,000088345101	0,000000000000	0,000159251015	0,000122182324	0,000017018708	0,000111961190	0,000120209934
H412	ROCCAGLORIOSA	Campania	Salerno	0,000043487684	0,000023650351	0,000039415382	0,000021719013	0,000000000000	0,000053739049	0,000024451950	0,000002922778	0,000031437716	0,000034832313
H431	ROCCAPIEMONTE	Campania	Salerno	0,000141206297	0,000082007072	0,000134274084	0,000132431073	0,000073675701	0,000135672621	0,000131426249	0,000030471623	0,000125364834	0,000122896702
H485	ROFRANO	Campania	Salerno	0,000041741521	0,000017182774	0,000028511346	0,000020937509	0,000000000000	0,000048400498	0,000023957543	0,000003464260	0,000028318589	0,000030896689
H503	ROMAGNANO AL MONTE	Campania	Salerno	0,000016487937	0,000004590518	0,000008030451	0,000005270113	0,000000000000	0,000021352408	0,000004960118	0,000000814799	0,000009423283	0,000010873923
H564	ROSCIGNO	Campania	Salerno	0,000024645505	0,000009903565	0,000014370334	0,000007371841	0,000000000000	0,000027522086	0,000012565005	0,000001299111	0,000014705131	0,000017266539
H644	RUTINO	Campania	Salerno	0,000020334095	0,000009196766	0,000021857215	0,000013816763	0,000000000000	0,000022144265	0,000009553168	0,000002549380	0,000015388384	0,000015937328
H654	SACCO	Campania	Salerno	0,000020628854	0,000006114336	0,000006736042	0,000009302131	0,000000000000	0,000025499670	0,000008209660	0,000000650019	0,000012215692	0,000013233355
H683	SALA CONSILINA	Campania	Salerno	0,000257793278	0,000150574790	0,000225104483	0,000199509421	0,000158741458	0,000272224009	0,000198005487	0,000436563155	0,000228107275	0,000238096076
H686	SALENTO	Campania	Salerno	0,000041693269	0,000018490006	0,000023772934	0,000024236867	0,000000000000	0,000045136852	0,000026854422	0,000004468336	0,000028707051	0,000030268420
H703	SALERNO	Campania	Salerno	0,002344519486	0,002836282522	0,002017269576	0,002825619636	0,006374482092	0,002351504605	0,003390218939	0,004812208640	0,002835940714	0,002839545712
H732	SALVITELLE	Campania	Salerno	0,000020536085	0,000004285510	0,000005638681	0,000006565440	0,000000000000	0,000022954521	0,000007911771	0,000000543007	0,000010869354	0,000012372647
H800	SAN CIPRIANO PICENTINO	Campania	Salerno	0,000109936559	0,000086192869	0,000104980978	0,000101855014	0,000000000000	0,000114997686	0,000093960269	0,000075346800	0,000099054391	0,000098076175
H907	SAN GIOVANNI A PIRO	Campania	Salerno	0,000087947092	0,000066079780	0,000073782688	0,000070015077	0,000023420652	0,000122218510	0,000058685363	0,000010518216	0,000074669002	0,000076294549
H943	SAN GREGORIO MAGNO	Campania	Salerno	0,000103146754	0,000047535824	0,000068974751	0,000043753502	0,000032783553	0,000123030512	0,000071397952	0,000008822801	0,000071270239	0,000080881422
H977	SAN MANGO PIEMONTE	Campania	Salerno	0,000049960873	0,000041411122	0,000041667308	0,000038662548	0,000000000000	0,000042148442	0,000028857806	0,000010260904	0,000038242730	0,000038096094
I019	SAN MARZANO SUL SARNO	Campania	Salerno	0,000158145604	0,000133536594	0,000197823818	0,000191877205	0,000052469000	0,000157989272	0,000165901654	0,000163326277	0,000168413134	0,000160217487
I031	SAN MAURO CILENTO	Campania	Salerno	0,000030530319	0,000017244173	0,000015678411	0,000012233090	0,000000000000	0,000041598756	0,000012556642	0,000003030663	0,000019593068	0,000022163798
I032	SAN MAURO LA BRUCA	Campania	Salerno	0,000019231727	0,000006200370	0,000008704511	0,000007762560	0,000000000000	0,000023060188	0,000008947173	0,000001084374	0,000011627255	0,000012977135
I089	SAN PIETRO AL TANAGRO	Campania	Salerno	0,000036194722	0,000015487856	0,000034983513	0,000028929782	0,000000000000	0,000039313947	0,000020033965	0,000012034029	0,000028665865	0,000028573683
I143	SAN RUFO	Campania	Salerno	0,000036988310	0,000021170366	0,000044193977	0,000015418386	0,000000000000	0,000043679291	0,000023907560	0,000004004943	0,000027689472	0,000031975578
I377	SAN VALENTINO TORIO	Campania	Salerno	0,000158793419	0,000117797656	0,000168685617	0,000169188501	0,000000000000	0,000165084099	0,000162292260	0,000122367600	0,000154834208	0,000149820469
I278	SANT'ANGELO A FASANELLA	Campania	Salerno	0,000023436542	0,000006480146	0,000008167563	0,000008920952	0,000000000000	0,000027291323	0,000010072280	0,000000879608	0,000013402095	0,000014967291
I307	SANT'ARSENIO	Campania	Salerno	0,000062912435	0,000037949071	0,000060473871	0,000038375082	0,000000000000	0,000058539288	0,000035803379	0,000013430927	0,000046144999	0,000048858914
I317	SANT'EGIDIO DEL MONTE ALBINO	Campania	Salerno	0,000134925441	0,000161416902	0,000137439809	0,000157344919	0,000000000000	0,000128254368	0,000126500034	0,000036086075	0,000132757904	0,000124170029
I253	SANTA MARINA	Campania	Salerno	0,000075157843	0,000064952370	0,000068615877	0,000060865829	0,000038837548	0,000093341684	0,000047703641	0,000014796812	0,000064535177	0,000065816825
I260	SANTOMENNA	Campania	Salerno	0,000018432854	0,000005353483	0,000008484342	0,000005757786	0,000000000000	0,000022000500	0,000006335225	0,000006995378	0,000010586438	0,000012273013
I410	SANZA	Campania	Salerno	0,000064579432	0,000029621062	0,000052829250	0,000021582956	0,000000000000	0,000082476810	0,000035939178	0,000008825742	0,000043238487	0,000050802439
I422	SAPRI	Campania	Salerno	0,000130178076	0,000124200925	0,000111669806	0,000134495733	0,000075446472	0,000138250190	0,000119520245	0,000024865300	0,000121979978	0,000117608413
I438	SARNO	Campania	Salerno	0,000456230865	0,000377331320	0,000563788038	0,000510993766	0,000190802903	0,000547533739	0,000604724332	0,000164056839	0,000491555841	0,000484766466
I451	SASSANO	Campania	Salerno	0,000095781029	0,000058449850	0,000088338359	0,000054601494	0,000000000000	0,000108052404	0,000080727531	0,000012772679	0,000074565458	0,000081538571
I483	SCAFATI	Campania	Salerno	0,000719380600	0,000626176000	0,000895074557	0,000842378519	0,000000000000	0,000826778303	0,000947528996	0,000237534759	0,000772159235	0,000747632695
I486	SCALA	Campania	Salerno	0,000037629254	0,000018244900	0,000035297368	0,000024211711	0,000000000000	0,000036787223	0,000017731266	0,000003419342	0,000026995875	0,000027968342
I648	SERRAMEZZANA	Campania	Salerno	0,000012582218	0,000002325450	0,000003144061	0,000003052959	0,000000000000	0,000012100212	0,000004492147	0,000000649483	0,000006075639	0,000007131416
I666	SERRE	Campania	Salerno	0,000075154032	0,000045954765	0,000064889995	0,000044758337	0,000000000000	0,000091935175	0,000056608601	0,000012746704	0,000058408236	0,000063175941
I677	SESSA CILENTO	Campania	Salerno	0,000030345151	0,000014880895	0,000029952511	0,000017740957	0,000000000000	0,000036191229	0,000019792468	0,000002597788	0,000023078655	0,000024943032
I720	SIANO	Campania	Salerno	0,000147347573	0,000088968496	0,000149802656	0,000157166314	0,000000000000	0,000169560009	0,000128572248	0,000207358803	0,000143912290	0,000139282859
M253	SICIGNANO DEGLI ALBURNI	Campania	Salerno	0,000077609277	0,000044295191	0,000065807890	0,000038854829	0,000027122879	0,000097751113	0,000051714122	0,000103068305	0,000061808606	0,000069826016
G887	STELLA CILENTO	Campania	Salerno	0,000022027418	0,000009709004	0,000014315694	0,000009883807	0,000000000000	0,000025707364	0,000010496436	0,000001515545	0,000014286660	0,000015824510

Codice catastale	Denominazione	Regione	Provincia	FUNZIONI GENERALI	POLIZIA LOCALE	ISTRUZIONE PUBBLICA	RIFIUTI	TPL	VIABILITÀ E TERRITORIO	SOCIALE	ASILI NIDO	COMPLESSIVO	COMPLESSIVO SENZA RIFIUTI
I960	STIO	Campania	Salerno	0,000025321614	0,000012534863	0,000019273671	0,000009331340	0,000000000000	0,000029569053	0,000012084620	0,000001515441	0,000016356721	0,000018810581
D292	TEGGIANO	Campania	Salerno	0,000140653531	0,000087365044	0,000117256772	0,000096046512	0,000000000000	0,000159547542	0,000122339721	0,000013979340	0,000112543597	0,000118305781
L212	TORCHIARA	Campania	Salerno	0,000037802694	0,000018528346	0,000035294110	0,000025895420	0,000000000000	0,000044176082	0,000023579442	0,000060316590	0,000031477014	0,000033426581
L233	TORRACA	Campania	Salerno	0,000028117849	0,000013720668	0,000024013436	0,000015920339	0,000000000000	0,000031373169	0,000016667207	0,000002056632	0,000020243496	0,000021753509
L274	TORRE ORSAIA	Campania	Salerno	0,000045095651	0,000021326795	0,000051631878	0,000024614940	0,000000000000	0,000055830474	0,000030600779	0,000005087416	0,000035185070	0,000038877057
L306	TORTORELLA	Campania	Salerno	0,000020259016	0,000006808708	0,000010011388	0,000005890615	0,000000000000	0,000023088177	0,000007102374	0,000000542073	0,000011281970	0,000013165089
L323	TRAMONTI	Campania	Salerno	0,000081206214	0,000051909800	0,000113187120	0,000065003524	0,000021705919	0,000104473118	0,000059914499	0,000011041489	0,000074201123	0,000077413706
L377	TRENTINARA	Campania	Salerno	0,000036135567	0,000017446984	0,000026375454	0,000022640340	0,000000000000	0,000043361803	0,000023783710	0,000004437915	0,000026755531	0,000028192905
G540	VALLE DELL'ANGELO	Campania	Salerno	0,000016334549	0,000002960756	0,000001783508	0,000004091639	0,000000000000	0,000015206954	0,000003884057	0,000000407400	0,000007256341	0,000008361724
L628	VALLO DELLA LUCANIA	Campania	Salerno	0,000152737170	0,000143433745	0,000155019147	0,000161411632	0,000000000000	0,000172784711	0,000123457118	0,000111366554	0,000146383331	0,000141134172
L656	VALVA	Campania	Salerno	0,000041327666	0,000014078674	0,000036635452	0,000012099489	0,000014241295	0,000052623143	0,000021788640	0,000005844979	0,000027514945	0,000032899333
L835	VIBONATI	Campania	Salerno	0,000072883301	0,000051646476	0,000046295719	0,000074168344	0,000023842060	0,000106805235	0,000049884334	0,000012479235	0,000065023342	0,000061829130
L860	VIETRI SUL MARE	Campania	Salerno	0,000150774482	0,000180004813	0,000104735740	0,000156483110	0,000037960642	0,000151276530	0,000132661115	0,000028371144	0,000137305030	0,000130606415
M369	ALTO RENO TERME	Emilia Romagna	Bologna	0,000167128413	0,000105410565	0,000117118176	0,000109709582	0,000000000000	0,000183684749	0,000118759589	0,000133519536	0,000129882824	0,000136929034
A324	ANZOLA DELL'EMILIA	Emilia Romagna	Bologna	0,000227682887	0,000168723027	0,000252365664	0,000280949440	0,000065393013	0,000204890349	0,000192323139	0,000512353386	0,000239111028	0,000224497499
A392	ARGELATO	Emilia Romagna	Bologna	0,000213680005	0,000168895591	0,000217631241	0,000169775270	0,000048163460	0,000175574449	0,000142448078	0,000323717019	0,000184141316	0,000189159159
A665	BARICELLA	Emilia Romagna	Bologna	0,000127646228	0,000075296724	0,000123983541	0,000100542951	0,000037218593	0,000123200986	0,000102710643	0,000221085476	0,000113311565	0,000117771450
A785	BENTIVOGLIO	Emilia Romagna	Bologna	0,000123971399	0,000107621058	0,000137452689	0,000202181075	0,000036238579	0,000128070112	0,000077842881	0,000214161378	0,000139514839	0,000117626464
A944	BOLOGNA	Emilia Romagna	Bologna	0,007636572277	0,011601026700	0,010245915442	0,010366285300	0,016430464497	0,007380573232	0,011585242260	0,017859058317	0,010180851754	0,010116082603
B044	BORGO TOSSIGNANO	Emilia Romagna	Bologna	0,000062758384	0,000035288928	0,000057718597	0,000057398929	0,000000000000	0,000068111387	0,000045729496	0,000074719338	0,000055509502	0,000054849553
B249	BUDRIO	Emilia Romagna	Bologna	0,000328844080	0,000238748568	0,000380068631	0,000307750321	0,000164362070	0,000315419663	0,000290457909	0,000774786453	0,000329372411	0,000336924682
B399	CALDERARA DI RENO	Emilia Romagna	Bologna	0,000264871466	0,000197901994	0,000268643417	0,000224173268	0,000273467896	0,000227617519	0,000202108901	0,000425561774	0,000243348553	0,000250046192
B572	CAMUGNANO	Emilia Romagna	Bologna	0,000064644740	0,000031352392	0,000031691274	0,000047567275	0,000000000000	0,000085276360	0,000028964537	0,000003658497	0,000046444620	0,000046052494
B880	CASALECCHIO DI RENO	Emilia Romagna	Bologna	0,000680361741	0,000563294054	0,000710915495	0,000546558399	0,000378871963	0,000542094652	0,000707722409	0,001257845457	0,000642907751	0,000676561132
B892	CASALFIUMANESE	Emilia Romagna	Bologna	0,000075428394	0,000034268973	0,000083579290	0,000086802132	0,000011554953	0,000082606151	0,000050341611	0,000088876945	0,000072363206	0,000067319907
C075	CASTEL D'AIANO	Emilia Romagna	Bologna	0,000057358175	0,000028510732	0,000044852066	0,000046898289	0,000000000000	0,000076914918	0,000029419354	0,000003391304	0,000045355828	0,000044817069
C086	CASTEL DEL RIO	Emilia Romagna	Bologna	0,000037794137	0,000014749738	0,000025892033	0,000035197300	0,000000000000	0,000044132872	0,000019527016	0,000028877989	0,000030546297	0,000028921772
B969	CASTEL DI CASIO	Emilia Romagna	Bologna	0,000075580659	0,000039768012	0,000072632341	0,000057630025	0,000000000000	0,000099493563	0,000052172882	0,000005288398	0,000062368552	0,000064023648
C121	CASTEL GUELFO DI BOLOGNA	Emilia Romagna	Bologna	0,000095019177	0,000061590184	0,000081196529	0,000095926789	0,000028935414	0,000080095941	0,000056564606	0,000132066546	0,000083215826	0,000078776077
C204	CASTEL MAGGIORE	Emilia Romagna	Bologna	0,000348042632	0,000278273864	0,000371590756	0,000373627975	0,000148299287	0,000291084600	0,000296588942	0,000704256369	0,000346717419	0,000337317966
C265	CASTEL SAN PIETRO TERME	Emilia Romagna	Bologna	0,000431449244	0,000311795509	0,000379785721	0,000426484931	0,000200845815	0,000381151661	0,000381676663	0,000719046715	0,000406274824	0,000399215737
C185	CASTELLO D'ARGILE	Emilia Romagna	Bologna	0,000117421412	0,000076667479	0,000149654761	0,000077937997	0,000000000000	0,000110285225	0,000090111001	0,000187396223	0,000102945661	0,000111680463
C292	CASTENASO	Emilia Romagna	Bologna	0,000289116157	0,000239449316	0,000321157739	0,000315859685	0,000126718416	0,000269988570	0,000237667532	0,000673077549	0,000297331489	0,000290859868
C296	CASTIGLIONE DEI PEPOLI	Emilia Romagna	Bologna	0,000141019768	0,000086877796	0,000095920703	0,000119334607	0,000000000000	0,000154001767	0,000099114069	0,000131483428	0,000116472597	0,000115472940
D166	CREVALCORE	Emilia Romagna	Bologna	0,000247014089	0,000161968923	0,000255376892	0,000204666097	0,000058682573	0,000240135028	0,000221625804	0,000372317256	0,000225933514	0,000233361903
D360	DOZZA	Emilia Romagna	Bologna	0,000132272936	0,000089237448	0,000129929785	0,000119807670	0,000018051899	0,000113056641	0,000093877049	0,000190927927	0,000116717071	0,000115637571
D668	FONTANELICE	Emilia Romagna	Bologna	0,000047609804	0,000026293085	0,000045663040	0,000035913691	0,000000000000	0,000049136829	0,000027064588	0,000053755241	0,000038823799	0,000039840256
D847	GAGGIO MONTANO	Emilia Romagna	Bologna	0,000107586728	0,000058760785	0,000092118533	0,000112548171	0,000000000000	0,000131110038	0,000074313795	0,000034352424	0,000095182217	0,000089116551
D878	GALLIERA	Emilia Romagna	Bologna	0,000102808255	0,000066009045	0,000116036239	0,000087883408	0,000000000000	0,000103527291	0,000085738366	0,000202447324	0,000096526986	0,000099546058
E136	GRANAROLO DELL'EMILIA	Emilia Romagna	Bologna	0,000210516397	0,000160799423	0,000340170925	0,000259574595	0,000080350368	0,000207059631	0,000179389840	0,000540394971	0,000240929661	0,000234417266
E187	GRIZZANA MORANDI	Emilia Romagna	Bologna	0,000087363744	0,000048879128	0,000073116824	0,000068504207	0,000000000000	0,000115771324	0,000060596729	0,000047851746	0,000073158777	0,000074784548
E289	IMOLA	Emilia Romagna	Bologna	0,001319009039	0,001188461274	0,001838392311	0,001502565463	0,000678766879	0,001364546686	0,001602121451	0,002184535670	0,001486634090	0,001481069500
A771	LIZZANO IN BELVEDERE	Emilia Romagna	Bologna	0,000080383193	0,000041744225	0,000034838485	0,000067124954	0,000029088636	0,000117679564	0,000033508135	0,000057760857	0,000063444009	0,000062158310
E655	LOIANO	Emilia Romagna	Bologna	0,000093551723	0,000050959396	0,000076836278	0,000070388923	0,000000000000	0,000116923744	0,000067076782	0,000097910601	0,000078628056	0,000081505862
E844	MALALBERGO	Emilia Romagna	Bologna	0,000169451316	0,000097544085	0,000181684668	0,000159611926	0,000069732711	0,000168685898	0,000135661569	0,000229638215	0,000157854018	0,000157240008
B689	MARZABOTTO	Emilia Romagna	Bologna	0,000137668723	0,000079787416	0,000125986333	0,000095057527	0,000031609592	0,000143951924	0,000107630248	0,000212406177	0,000117188714	0,000124918805
F083	MEDICINA	Emilia Romagna	Bologna	0,000299774064	0,000193004401	0,000331524513	0,000347711919	0,000049985847	0,000291741073	0,000257799517	0,000669005376	0,000308893434	0,000295334720
F219	MINERBIO	Emilia Romagna	Bologna	0,000168891767	0,000117507702	0,000195051976	0,000126048702	0,000044496533	0,000152610311	0,000131397587	0,000342049145	0,000153349749	0,000162885594
F288	MOLINELLA	Emilia Romagna	Bologna	0,000279999454	0,000195535569	0,000284478441	0,000223083068	0,000085815483	0,000271103846	0,000249590919	0,000344926354	0,000251125762	0,000260920653
F363	MONGHIDORO	Emilia Romagna	Bologna	0,000090077148	0,000043684794	0,000056606750	0,000094869020	0,000053667302	0,000116474680	0,000061037206	0,000008109526	0,000078252342	0,000072448386
F627	MONTE SAN PIETRO	Emilia Romagna	Bologna	0,000206661947	0,000136977926	0,000232228911	0,000121454280	0,000000000000	0,000207714373	0,000170635345	0,000196769975	0,000171240042	0,000188629461

Codice catastale	Denominazione	Regione	Provincia	FUNZIONI GENERALI	POLIZIA LOCALE	ISTRUZIONE PUBBLICA	RIFIUTI	TPL	VIABILITÀ E TERRITORIO	SOCIALE	ASILI NIDO	COMPLESSIVO	COMPLESSIVO SENZA RIFIUTI
F597	MONTERENZIO	Emilia Romagna	Bologna	0,000125866823	0,000063281559	0,000121633945	0,000103161384	0,000000000000	0,000135924284	0,000096128828	0,000126745778	0,000108125488	0,000109859375
F706	MONZUNO	Emilia Romagna	Bologna	0,000132534562	0,000081172484	0,000119037268	0,000101567255	0,000000000000	0,000146225305	0,000102038563	0,000065645463	0,000109631274	0,000112447915
F718	MORDANO	Emilia Romagna	Bologna	0,000082652915	0,000044970983	0,000085658491	0,000092215322	0,000000000000	0,000080366026	0,000061416657	0,000146616087	0,000079554250	0,000075131928
G205	OZZANO DELL'EMILIA	Emilia Romagna	Bologna	0,000256405083	0,000177691953	0,000297642593	0,000226586640	0,000129462891	0,000237931242	0,000209833571	0,000393488766	0,000241228303	0,000246342416
G570	PIANORO	Emilia Romagna	Bologna	0,000326386991	0,000208204769	0,000336393977	0,000353268352	0,000112913226	0,000292775729	0,000297037926	0,000476878530	0,000317639878	0,000305195387
G643	PIEVE DI CENTO	Emilia Romagna	Bologna	0,000144971680	0,000093095014	0,000137856470	0,000113279350	0,000000000000	0,000120476500	0,000103566674	0,000234309724	0,000122411595	0,000125601351
H678	SALA BOLOGNESE	Emilia Romagna	Bologna	0,000159165703	0,000108473234	0,000207641765	0,000134421492	0,000027938025	0,000141319070	0,000111888191	0,000262457757	0,000146676708	0,000150957271
G566	SAN BENEDETTO VAL DI SAMBRO	Emilia Romagna	Bologna	0,000098909907	0,000055999568	0,000092941188	0,000086134734	0,000000000000	0,000133310995	0,000066577755	0,000014073125	0,000084796640	0,000084329263
H896	SAN GIORGIO DI PIANO	Emilia Romagna	Bologna	0,000160718070	0,000112722030	0,000217809021	0,000148693011	0,000000000000	0,000146798506	0,000123869026	0,000200042887	0,000151353550	0,000152282836
G467	SAN GIOVANNI IN PERSICETO	Emilia Romagna	Bologna	0,000510656537	0,000363200889	0,000617516378	0,000562402686	0,000202133502	0,000531148817	0,000557740132	0,000908041455	0,000543395833	0,000536757025
H945	SAN LAZZARO DI SAVENA	Emilia Romagna	Bologna	0,000620423289	0,000592189254	0,000692181738	0,000599108283	0,000348429117	0,000510138328	0,000613879668	0,001195514051	0,000622819681	0,000631101716
I110	SAN PIETRO IN CASALE	Emilia Romagna	Bologna	0,000221597197	0,000160686052	0,000292140120	0,000188648402	0,000000000000	0,000213810502	0,000191976470	0,000505730076	0,000217325977	0,000227342624
I191	SANT'AGATA BOLOGNESE	Emilia Romagna	Bologna	0,000142173765	0,000097362407	0,000153190555	0,000134331432	0,000039514938	0,000124293253	0,000106892206	0,000248842238	0,000132321162	0,000131619005
G972	SASSO MARCONI	Emilia Romagna	Bologna	0,000291126082	0,000219095228	0,000291997184	0,000266045167	0,000087011258	0,000300080804	0,000239909113	0,000292234581	0,000267122056	0,000267498197
M320	VALSAMOGGIA	Emilia Romagna	Bologna	0,000571463022	0,000439461748	0,000673176222	0,000638929842	0,000138329455	0,000548082478	0,000564099773	0,001293953244	0,000604652454	0,000592679878
L762	VERGATO	Emilia Romagna	Bologna	0,000171163703	0,000103228458	0,000167408375	0,000131273365	0,000066493842	0,000182787117	0,000131789944	0,000195543989	0,000149045639	0,000155253227
M185	ZOLA PREDOSA	Emilia Romagna	Bologna	0,000366087300	0,000278896830	0,000398396327	0,000261051305	0,000000000000	0,000327997248	0,000295752149	0,000550236803	0,000318380545	0,000338404787
A393	ARGENTA	Emilia Romagna	Ferrara	0,000439497228	0,000319163788	0,000399053039	0,000523305926	0,000162893654	0,000452005159	0,000401801992	0,000469859830	0,000436245493	0,000405836592
A965	BONDENO	Emilia Romagna	Ferrara	0,000291636299	0,000188460963	0,000213733074	0,000259766234	0,000000000000	0,000300442309	0,000247042507	0,000272873595	0,000250859055	0,000247747911
C469	CENTO	Emilia Romagna	Ferrara	0,000641490227	0,000487925646	0,000673798225	0,000613177117	0,000223275745	0,000543854830	0,000648020256	0,001162348794	0,000624971113	0,000629090578
C814	CODIGORO	Emilia Romagna	Ferrara	0,000247745587	0,000194833856	0,000143704488	0,000285198510	0,000103802654	0,000253873719	0,000232698600	0,000207718747	0,000232662735	0,000214312778
C912	COMACCHIO	Emilia Romagna	Ferrara	0,000651752696	0,000614742665	0,000300691914	0,001417450704	0,000218965438	0,001024924307	0,000464913506	0,000419979936	0,000795892455	0,000578791499
C980	COPPARO	Emilia Romagna	Ferrara	0,000337938004	0,000202706283	0,000291197011	0,000311845652	0,000143759856	0,000328279905	0,000285770788	0,000410191062	0,000303879087	0,000301096485
D548	FERRARA	Emilia Romagna	Ferrara	0,002667838302	0,002428268513	0,002379584851	0,003397217739	0,004023196926	0,002552504882	0,003469109643	0,004637352047	0,003025512599	0,002895681579
M323	FISCAGLIA	Emilia Romagna	Ferrara	0,000192904983	0,000111709719	0,000126366293	0,000151282258	0,000091797546	0,000192584704	0,000153810123	0,000208971585	0,000159612744	0,000162522458
E107	GORO	Emilia Romagna	Ferrara	0,000074585726	0,000051774819	0,000050884335	0,000099805355	0,000027965206	0,000072487256	0,000060397810	0,000145231709	0,000075499424	0,000067009727
E320	JOLANDA DI SAVOIA	Emilia Romagna	Ferrara	0,000071325860	0,000030427797	0,000052262704	0,000066781016	0,000000000000	0,000071903245	0,000043456082	0,000059614292	0,000058178031	0,000055173138
E410	LAGOSANTO	Emilia Romagna	Ferrara	0,000091716637	0,000052980550	0,000084162406	0,000088101723	0,000040690737	0,000092048967	0,000070035784	0,000120354138	0,000083570247	0,000081987470
F016	MASI TORELLO	Emilia Romagna	Ferrara	0,000048604771	0,000027044115	0,000027508888	0,000042095179	0,000018773079	0,000049614657	0,000032795506	0,000004655675	0,000037820549	0,000036327485
F156	MESOLA	Emilia Romagna	Ferrara	0,000146743725	0,000082271208	0,000079781302	0,000147399415	0,000054917378	0,000145226187	0,000116356932	0,000122344489	0,000125293154	0,000117571769
G184	OSTELLATO	Emilia Romagna	Ferrara	0,000149395307	0,000090538162	0,000083780988	0,000129496866	0,000062859769	0,000141506134	0,000106025693	0,000102527831	0,000119817089	0,000116436088
G768	POGGIO RENATICO	Emilia Romagna	Ferrara	0,000184470920	0,000115892695	0,000174304545	0,000125149248	0,000074218841	0,000186265650	0,000152826354	0,000268183763	0,000158588191	0,000170267912
G916	PORTOMAGGIORE	Emilia Romagna	Ferrara	0,000237934042	0,000156011906	0,000188949040	0,000214124555	0,000092701136	0,000233172516	0,000210356114	0,000197572402	0,000209032672	0,000207254154
M410	RIVA DEL PO	Emilia Romagna	Ferrara	0,000180309078	0,000095428061	0,000103403948	0,000155337217	0,000063396260	0,000173460770	0,000140912002	0,000101606256	0,000144635427	0,000140897453
M381	TERRE DEL RENO	Emilia Romagna	Ferrara	0,000198499241	0,000127770285	0,000132167536	0,000195207734	0,000075750148	0,000177630001	0,000153332584	0,000316776147	0,000175964725	0,000169243431
M409	TRESIGNANA	Emilia Romagna	Ferrara	0,000148458345	0,000086776170	0,000097895762	0,000118111793	0,000042451251	0,000136758680	0,000121698714	0,000186349497	0,000122683821	0,000124280761
L868	VIGARANO MAINARDA	Emilia Romagna	Ferrara	0,000148214992	0,000078475290	0,000117305863	0,000109943584	0,000000000000	0,000135106750	0,000113375474	0,000198685797	0,000120258586	0,000123861462
M110	VOGHIERA	Emilia Romagna	Ferrara	0,000080367306	0,000049024074	0,000060004316	0,000073227235	0,000022036243	0,000079407791	0,000059374234	0,000064429046	0,000068087696	0,000066292532
A565	BAGNO DI ROMAGNA	Emilia Romagna	Forlì-Cesena	0,000188600816	0,000124113619	0,000118239290	0,000137285524	0,000077203450	0,000186740692	0,000097828906	0,000149292515	0,000143241407	0,000145321708
A809	BERTINORO	Emilia Romagna	Forlì-Cesena	0,000212535663	0,000169439225	0,000204224182	0,000235881220	0,000111703723	0,000222328618	0,000168540160	0,000128748121	0,000202828096	0,000191283136
B001	BORGHI	Emilia Romagna	Forlì-Cesena	0,000053989184	0,000036285093	0,000053158513	0,000036379696	0,000019497400	0,000060809558	0,000033473904	0,000008091136	0,000043032385	0,000045356069
C339	CASTROCARO TERME E TERRA DEL SOLE	Emilia Romagna	Forlì-Cesena	0,000142258620	0,000097583206	0,000091795957	0,000093268174	0,000000000000	0,000138567873	0,000097469458	0,000124176950	0,000107822766	0,000112906466
C573	CESENA	Emilia Romagna	Forlì-Cesena	0,001795505429	0,001782908341	0,002031267028	0,002843006344	0,001020517567	0,001857311400	0,002205128111	0,002899714739	0,002183432570	0,001953053363
C574	CESENATICO	Emilia Romagna	Forlì-Cesena	0,000808208077	0,000889630268	0,000636131086	0,001149676711	0,000604950066	0,000870361835	0,000541603271	0,000530104598	0,000830976528	0,000719659343
C777	CIVITELLA DI ROMAGNA	Emilia Romagna	Forlì-Cesena	0,000085418923	0,000039804356	0,000061547926	0,000035473783	0,000049069597	0,000097870520	0,000056892777	0,000008568153	0,000059363345	0,000067707610
D357	DOVADOLA	Emilia Romagna	Forlì-Cesena	0,000043470603	0,000029625533	0,000025968515	0,000022658536	0,000011277589	0,000041038628	0,000022964063	0,000003991357	0,000029001935	0,000031217589
D705	FORLIMPOPOLI	Emilia Romagna	Forlì-Cesena	0,000239510955	0,000199344184	0,000226538618	0,000214771396	0,000102025877	0,000218969123	0,000215311776	0,000240839034	0,000218485680	0,000219783023
D704	FORLÌ	Emilia Romagna	Forlì-Cesena	0,002150556717	0,002284089605	0,002549938102	0,002540607246	0,003182449534	0,002251783477	0,002994884567	0,003939170956	0,002550798753	0,002554358493
D867	GALEATA	Emilia Romagna	Forlì-Cesena	0,000055399414	0,000042205784	0,000058307565	0,000030343224	0,000033439150	0,000056413503	0,000036039426	0,000046274559	0,000044648394	0,000049644975
D899	GAMBETTOLA	Emilia Romagna	Forlì-Cesena	0,000181615291	0,000117679340	0,000229777336	0,000261121177	0,000104114628	0,000161348919	0,000177173538	0,000255199484	0,000201572766	0,000180773400
D935	GATTEO	Emilia Romagna	Forlì-Cesena	0,000200858234	0,000235457380	0,000172429460	0,000329776420	0,000070796228	0,000267224473	0,000145968195	0,000157281641	0,000227022404	0,000191131971

Codice catastale	Denominazione	Regione	Provincia	FUNZIONI GENERALI	POLIZIA LOCALE	ISTRUZIONE PUBBLICA	RIFIUTI	TPL	VIABILITÀ E TERRITORIO	SOCIALE	ASILI NIDO	COMPLESSIVO	COMPLESSIVO SENZA RIFIUTI
E675	LONGIANO	Emilia Romagna	Forlì-Cesena	0,000134570776	0,000079665087	0,000133003668	0,000192977796	0,000035897971	0,000121325887	0,000098432414	0,000208469259	0,000138767281	0,000119832363
F097	MELDOLA	Emilia Romagna	Forlì-Cesena	0,000196281299	0,000130144036	0,000138744513	0,000131087902	0,000065541580	0,000183726655	0,000153167547	0,000274877436	0,000158645061	0,000168270362
F139	MERCATO SARACENO	Emilia Romagna	Forlì-Cesena	0,000142676694	0,000076480564	0,000163212050	0,000166966308	0,000053603562	0,000152905230	0,000107561970	0,000018277551	0,000135482236	0,000124485323
F259	MODIGLIANA	Emilia Romagna	Forlì-Cesena	0,000098881419	0,000058730960	0,000084537426	0,000057831095	0,000022658244	0,000112321070	0,000066335667	0,000103561019	0,000078297854	0,000085446585
F668	MONTIANO	Emilia Romagna	Forlì-Cesena	0,000035905124	0,000021457729	0,000036479069	0,000027925926	0,000013077202	0,000034809452	0,000022031201	0,000005104353	0,000028839461	0,000029158545
G904	PORTICO E SAN BENEDETTO	Emilia Romagna	Forlì-Cesena	0,000030885403	0,000016284732	0,000016478371	0,000012946639	0,000008125693	0,000031929374	0,000011063426	0,000002036999	0,000018739963	0,000020763484
H017	PREDAPPIO	Emilia Romagna	Forlì-Cesena	0,000137082426	0,000092888961	0,000103333799	0,000075004940	0,000040814891	0,000135665454	0,000101131656	0,000115604417	0,000104321044	0,000114560719
H034	PREMILCUORE	Emilia Romagna	Forlì-Cesena	0,000035592185	0,000015669039	0,000022239708	0,000021538127	0,000008600185	0,000036068818	0,000011853006	0,000014754943	0,000023775020	0,000024556333
H437	ROCCA SAN CASCIANO	Emilia Romagna	Forlì-Cesena	0,000049291353	0,000029740544	0,000030462086	0,000039608905	0,000017945861	0,000048887816	0,000029967600	0,000002484181	0,000037282665	0,000036470144
H542	RONCOFREDDO	Emilia Romagna	Forlì-Cesena	0,000071499405	0,000052066066	0,000058409965	0,000040557513	0,000022061238	0,000075979887	0,000046196000	0,000008869167	0,000053266055	0,000057704958
I027	SAN MAURO PASCOLI	Emilia Romagna	Forlì-Cesena	0,000217747104	0,000225827865	0,000234456005	0,000304997886	0,000074678283	0,000256467494	0,000196752114	0,000147707800	0,000237393565	0,000213780392
I310	SANTA SOFIA	Emilia Romagna	Forlì-Cesena	0,000102091408	0,000063893594	0,000091721156	0,000106999725	0,000034904372	0,000112925825	0,000061122738	0,000107390116	0,000092832632	0,000087884280
I444	SARSINA	Emilia Romagna	Forlì-Cesena	0,000079978736	0,000049039858	0,000079520090	0,000063544585	0,000028976704	0,000091876521	0,000056013320	0,000017146429	0,000067375944	0,000068714180
I472	SAVIGNANO SUL RUBICONE	Emilia Romagna	Forlì-Cesena	0,000326689347	0,000337453958	0,000319833935	0,000522872547	0,000169706124	0,000350226776	0,000325065835	0,000468694359	0,000380665911	0,000330995270
I779	SOGLIANO AL RUBICONE	Emilia Romagna	Forlì-Cesena	0,000077395247	0,000052182967	0,000090517520	0,000048543675	0,000024463323	0,000087484073	0,000048233940	0,000028500876	0,000063277070	0,000068423223
L361	TREDOZIO	Emilia Romagna	Forlì-Cesena	0,000039152004	0,000020265057	0,000027937472	0,000023307787	0,000000000000	0,000042826544	0,000018072754	0,000029476661	0,000028055626	0,000029713974
L764	VERGHERETO	Emilia Romagna	Forlì-Cesena	0,000066763560	0,000031426910	0,000045167913	0,000049227203	0,000024512633	0,000079008965	0,000027303412	0,000005423395	0,000048927369	0,000048822642
A713	BASTIGLIA	Emilia Romagna	Modena	0,000074408672	0,000051286001	0,000084866674	0,000046640137	0,000032357293	0,000072155599	0,000055120019	0,000137727097	0,000065144834	0,000071608247
A959	BOMPORTO	Emilia Romagna	Modena	0,000168752000	0,000143993898	0,000227211072	0,000179443626	0,000053966254	0,000205344157	0,000145016787	0,000274547966	0,000179006203	0,000178853418
B539	CAMPOGALLIANO	Emilia Romagna	Modena	0,000179751463	0,000145119203	0,000148073273	0,000231378919	0,000087142208	0,000157704194	0,000129101829	0,000367635475	0,000181229644	0,000163713255
B566	CAMPOSANTO	Emilia Romagna	Modena	0,000062010540	0,000031208817	0,000065573792	0,000054914165	0,000014358799	0,000066620537	0,000046584778	0,000085331536	0,000056272984	0,000056747600
B819	CARPI	Emilia Romagna	Modena	0,001278721130	0,001198137420	0,001373899554	0,001111375777	0,000559661904	0,001340831533	0,001628554854	0,003261434659	0,001357150436	0,001442995831
C107	CASTELFRANCO EMILIA	Emilia Romagna	Modena	0,000561350596	0,000459055901	0,000700732221	0,000505534409	0,000239142895	0,000530640674	0,000597962992	0,000997231376	0,000567144105	0,000588663446
C242	CASTELNUOVO RANGONE	Emilia Romagna	Modena	0,000256964371	0,000197615185	0,000287653873	0,000292254258	0,000109971045	0,000247863129	0,000230216939	0,000437825063	0,000263709198	0,000253738838
C287	CASTELVETRO DI MODENA	Emilia Romagna	Modena	0,000252640343	0,000203945797	0,000215287378	0,000221128896	0,000077439194	0,000207773085	0,000171202144	0,000251034273	0,000213605586	0,000210977807
C398	CAVEZZO	Emilia Romagna	Modena	0,000138051969	0,000086154478	0,000126838674	0,000116936980	0,000041933517	0,000125183397	0,000105147561	0,000270303753	0,000123525524	0,000125826803
C951	CONCORDIA SULLA SECCHIA	Emilia Romagna	Modena	0,000165331489	0,000086425698	0,000131923815	0,000144920598	0,000155603890	0,000148806222	0,000133336672	0,000234766355	0,000146091610	0,000146500627
D486	FANANO	Emilia Romagna	Modena	0,000094054598	0,000039571751	0,000062602198	0,000085350741	0,000000000000	0,000120215462	0,000043299517	0,000064103112	0,000075546978	0,000072122671
D599	FINALE EMILIA	Emilia Romagna	Modena	0,000290486081	0,000210626693	0,000255303712	0,000328045199	0,000169272747	0,000275336246	0,000256042773	0,000460355395	0,000286309459	0,000271731792
D607	FIORANO MODENESE	Emilia Romagna	Modena	0,000304815591	0,000276873545	0,000328487587	0,000379889241	0,000141525330	0,000280967415	0,000257297225	0,000528656869	0,000319552901	0,000298478324
D617	FIUMALBO	Emilia Romagna	Modena	0,000053006668	0,000018865244	0,000027489402	0,000032225865	0,000014846768	0,000074665615	0,000017306907	0,000034884408	0,000037408599	0,000039218850
D711	FORMIGINE	Emilia Romagna	Modena	0,000612808051	0,000465766329	0,000614953132	0,000676640421	0,000277111938	0,000548160638	0,000593030734	0,001561196138	0,000636314191	0,000622228845
D783	FRASSINORO	Emilia Romagna	Modena	0,000067879122	0,000028482731	0,000042076070	0,000037642497	0,000030543692	0,000090148804	0,000029925680	0,000038506103	0,000048755677	0,000052637343
E264	GUIGLIA	Emilia Romagna	Modena	0,000086180593	0,000060027589	0,000089252330	0,000082965596	0,000037672362	0,000116255360	0,000062698828	0,000017828724	0,000079872070	0,000078791548
E426	LAMA MOCOGNO	Emilia Romagna	Modena	0,000080046455	0,000041617376	0,000062196972	0,000068546936	0,000034116810	0,000116912429	0,000039599253	0,000042328051	0,000067648700	0,000067334960
E904	MARANELLO	Emilia Romagna	Modena	0,000337464418	0,000364879998	0,000346336709	0,000328124507	0,000156313658	0,000311415663	0,000269235512	0,000545765765	0,000327793375	0,000327677716
E905	MARANO SUL PANARO	Emilia Romagna	Modena	0,000102813247	0,000069880282	0,000119654620	0,000066326088	0,000035300467	0,000117732975	0,000075803387	0,000054874466	0,000087143302	0,000094414442
F087	MEDOLLA	Emilia Romagna	Modena	0,000140691922	0,000084220159	0,000093063536	0,000113355213	0,000100738537	0,000115013818	0,000087687790	0,000238201594	0,000115393829	0,000116105887
F240	MIRANDOLA	Emilia Romagna	Modena	0,000448575781	0,000310152562	0,000433503677	0,000428400808	0,000214974397	0,000486891075	0,000479946977	0,000924824720	0,000452653950	0,000461125207
F257	MODENA	Emilia Romagna	Modena	0,003500494800	0,004310365414	0,004372469388	0,004886874357	0,007423109568	0,003614613075	0,004802041750	0,009097179221	0,004576287058	0,004467803582
F484	MONTECRETO	Emilia Romagna	Modena	0,000038620151	0,000014401960	0,000023582735	0,000029465346	0,000023221018	0,000056812689	0,000012364609	0,000001765400	0,000029007737	0,000028847901
F503	MONTEFIORINO	Emilia Romagna	Modena	0,000058619624	0,000026389779	0,000047684547	0,000046969419	0,000030896726	0,000078331399	0,000034037105	0,000057517133	0,000049810301	0,000050802578
F642	MONTESE	Emilia Romagna	Modena	0,000092341770	0,000047359060	0,000074635980	0,000072861343	0,000034220755	0,000129378899	0,000055563138	0,000006752578	0,000075713407	0,000076709590
F930	NONANTOLA	Emilia Romagna	Modena	0,000272898133	0,000202766733	0,000292329737	0,000214274025	0,000124479516	0,000268780145	0,000241392024	0,000498086433	0,000254734751	0,000268867074
F966	NOVI DI MODENA	Emilia Romagna	Modena	0,000191080581	0,000133078562	0,000159823554	0,000151798055	0,000070995596	0,000184352861	0,000159957689	0,000325418828	0,000169133614	0,000175188665
G250	PALAGANO	Emilia Romagna	Modena	0,000060734267	0,000025903955	0,000049196500	0,000044116154	0,000000000000	0,000085535295	0,000034387594	0,000003360354	0,000047463523	0,000048632709
G393	PAVULLO NEL FRIGNANO	Emilia Romagna	Modena	0,000359874190	0,000224834421	0,000384890489	0,000383319917	0,000178710483	0,000426665029	0,000268856288	0,000583660131	0,000357891528	0,000349009774
G649	PIEVEPELAGO	Emilia Romagna	Modena	0,000070846595	0,000034056502	0,000043037184	0,000051604034	0,000030563017	0,000095131545	0,000032387442	0,000045937667	0,000054738142	0,000055832839
G789	POLINAGO	Emilia Romagna	Modena	0,000052340380	0,000023410544	0,000036472604	0,000036216270	0,000018137365	0,000073462537	0,000026911916	0,000002835729	0,000039870868	0,000041147364
H061	PRIGNANO SULLA SECCHIA	Emilia Romagna	Modena	0,000082529523	0,000050531890	0,000087106186	0,000061332585	0,000000000000	0,000113778736	0,000055698078	0,000072794368	0,000072293268	0,000076121671
H195	RAVARINO	Emilia Romagna	Modena	0,000115064107	0,000076694885	0,000129638392	0,000121999702	0,000100720207	0,000132503828	0,000090519653	0,000249443637	0,000119527356	0,000118663803

Codice catastale	Denominazione	Regione	Provincia	FUNZIONI GENERALI	POLIZIA LOCALE	ISTRUZIONE PUBBLICA	RIFIUTI	TPL	VIABILITÀ E TERRITORIO	SOCIALE	ASILI NIDO	COMPLESSIVO	COMPLESSIVO SENZA RIFIUTI
H303	RIOLUNATO	Emilia Romagna	Modena	0,000032064554	0,000027134049	0,000015716688	0,000015970164	0,000018710935	0,000042589443	0,000009260650	0,000010742743	0,000022090623	0,000024228408
H794	SAN CESARIO SUL PANARO	Emilia Romagna	Modena	0,000128206759	0,000091558126	0,000123279081	0,000135415260	0,000034761426	0,000119620330	0,000093205340	0,000237834041	0,000122271478	0,000117680553
H835	SAN FELICE SUL PANARO	Emilia Romagna	Modena	0,000191964423	0,000092518504	0,000166991762	0,000168372546	0,000064887168	0,000186073395	0,000166030862	0,000409441098	0,000175988803	0,000178649047
I128	SAN POSSIDONIO	Emilia Romagna	Modena	0,000068811984	0,000035008294	0,000068470873	0,000077450945	0,000026043742	0,000068914375	0,000053101152	0,000075263112	0,000065333869	0,000061101556
I133	SAN PROSPERO	Emilia Romagna	Modena	0,000109035141	0,000069072072	0,000110901748	0,000071293199	0,000023319620	0,000123059737	0,000080976883	0,000261566633	0,000097757897	0,000107001618
I462	SASSUOLO	Emilia Romagna	Modena	0,000763892408	0,000665720578	0,000711289687	0,000908716365	0,000381769533	0,000634634216	0,000768205075	0,001230039792	0,000779776039	0,000734739121
I473	SAVIGNANO SUL PANARO	Emilia Romagna	Modena	0,000178165723	0,000128501379	0,000171457474	0,000173591326	0,000178902606	0,000163577562	0,000141678483	0,000192119336	0,000166228777	0,000163657149
F357	SERRAMAZZONI	Emilia Romagna	Modena	0,000181406391	0,000085410195	0,000157392345	0,000159556513	0,000072845647	0,000225112921	0,000119929045	0,000156343785	0,000157870154	0,000157281135
I689	SESTOLA	Emilia Romagna	Modena	0,000093412532	0,000046362595	0,000050081972	0,000076868369	0,000036219538	0,000123901953	0,000036479919	0,000057139893	0,000072339133	0,000070757139
I802	SOLIERA	Emilia Romagna	Modena	0,000267570094	0,000222078218	0,000264959374	0,000189634352	0,000090603019	0,000260909459	0,000235248272	0,000539200139	0,000243769517	0,000262678116
I903	SPILAMBERTO	Emilia Romagna	Modena	0,000240871671	0,000191812681	0,000228142868	0,000178520116	0,000094110046	0,000216828478	0,000205994592	0,000302215306	0,000209665878	0,000220544624
L885	VIGNOLA	Emilia Romagna	Modena	0,000462599672	0,000393811270	0,000493798393	0,000383394945	0,000266152285	0,000402251726	0,000482167793	0,001028977093	0,000453601308	0,000478123335
M183	ZOCCA	Emilia Romagna	Modena	0,000116244219	0,000069730754	0,000097842650	0,000098823851	0,000062272470	0,000157159870	0,000077595511	0,000016217604	0,000099693619	0,000099997416
A138	ALBARETO	Emilia Romagna	Parma	0,000063739588	0,000024188670	0,000030994165	0,000039786602	0,000022239050	0,000077098102	0,000031304317	0,000013686954	0,000044117146	0,000045629739
A646	BARDI	Emilia Romagna	Parma	0,000083335236	0,000034954026	0,000033983283	0,000041075828	0,000022738717	0,000100016505	0,000036092253	0,000003908141	0,000052673080	0,000056723826
A731	BEDONIA	Emilia Romagna	Parma	0,000105377753	0,000047069735	0,000072953568	0,000070849911	0,000000000000	0,000128216011	0,000060557785	0,000093363292	0,000080626184	0,000084040890
A788	BERCETO	Emilia Romagna	Parma	0,000078103303	0,000038737350	0,000030125588	0,000052152152	0,000036145444	0,000094312482	0,000031596275	0,000003645443	0,000053290926	0,000053688683
A987	BORE	Emilia Romagna	Parma	0,000032383615	0,000007838118	0,000008115998	0,000017270651	0,000010942988	0,000036830212	0,000012546047	0,000000678566	0,000019320687	0,000020036734
B042	BORGO VAL DI TARO	Emilia Romagna	Parma	0,000174661044	0,000086951517	0,000124634752	0,000141444783	0,000066310713	0,000195567859	0,000121667266	0,000189965596	0,000145496751	0,000146912042
B293	BUSSETO	Emilia Romagna	Parma	0,000147829982	0,000094451577	0,000099326959	0,000131906105	0,000000000000	0,000147787065	0,000107745758	0,000186465241	0,000124811345	0,000122333251
B408	CALESTANO	Emilia Romagna	Parma	0,000055788347	0,000028488755	0,000051538905	0,000047693583	0,000000000000	0,000066150408	0,000031783943	0,000005445705	0,000045261128	0,000044411508
C852	COLLECCHIO	Emilia Romagna	Parma	0,000271048398	0,000220305116	0,000306934798	0,000295296176	0,000089739742	0,000270805019	0,000224251076	0,000566257134	0,000277837591	0,000271739569
C904	COLORNO	Emilia Romagna	Parma	0,000168578366	0,000114841602	0,000180011901	0,000145796531	0,000060817597	0,000185927400	0,000140920606	0,000176559050	0,000155487137	0,000158871920
C934	COMPIANO	Emilia Romagna	Parma	0,000034229838	0,000016791077	0,000023004458	0,000024928659	0,000000000000	0,000037522289	0,000016493086	0,000002833256	0,000024653229	0,000024557026
D026	CORNIGLIO	Emilia Romagna	Parma	0,000078397877	0,000032440653	0,000043430207	0,000043135881	0,000019118414	0,000098042536	0,000030045605	0,000041059044	0,000053503664	0,000057124975
D526	FELINO	Emilia Romagna	Parma	0,000164910664	0,000110936162	0,000188068326	0,000126810486	0,000051420738	0,000154148285	0,000129420260	0,000319391671	0,000150563111	0,000158859546
B034	FIDENZA	Emilia Romagna	Parma	0,000530787410	0,000434326739	0,000562809308	0,000419547462	0,000208824382	0,000532105539	0,000548931086	0,001193123019	0,000518723975	0,000553364841
D673	FONTANELLATO	Emilia Romagna	Parma	0,000142848919	0,000092626804	0,000123960160	0,000122029505	0,000032378053	0,000145265569	0,000107871694	0,000250348696	0,000127588802	0,000129530581
D685	FONTEVIVO	Emilia Romagna	Parma	0,000109779145	0,000089135475	0,000117837875	0,000089867575	0,000026330406	0,000102517085	0,000081121204	0,000170811904	0,000099079553	0,000102297159
D728	FORNOVO DI TARO	Emilia Romagna	Parma	0,000124730795	0,000083175018	0,000097966682	0,000085194916	0,000000000000	0,000126660202	0,000104358094	0,000209576617	0,000104912373	0,000111799385
E438	LANGHIRANO	Emilia Romagna	Parma	0,000196747256	0,000135049058	0,000216479139	0,000221976755	0,000097556056	0,000222836813	0,000175189948	0,000323538682	0,000203539303	0,000197099378
E547	LESIGNANO DE' BAGNI	Emilia Romagna	Parma	0,000099211665	0,000060351727	0,000103330584	0,000100004966	0,000028728851	0,000107569473	0,000069345651	0,000155888592	0,000094001320	0,000091904337
F082	MEDESANO	Emilia Romagna	Parma	0,000207802064	0,000122478345	0,000182548509	0,000152186135	0,000101888391	0,000226073318	0,000173423970	0,000320373447	0,000182586380	0,000193204728
F340	MONCHIO DELLE CORTI	Emilia Romagna	Parma	0,000039471348	0,000013203726	0,000018139319	0,000024565133	0,000000000000	0,000051194092	0,000013928643	0,000001222197	0,000025941311	0,000026421989
F473	MONTECHIARUGOLO	Emilia Romagna	Parma	0,000196690702	0,000144046716	0,000182593400	0,000187820466	0,000075218981	0,000198430980	0,000171243447	0,000424291982	0,000190730247	0,000191746590
F882	NEVIANO DEGLI ARDUINI	Emilia Romagna	Parma	0,000091694566	0,000049362839	0,000083602365	0,000089253300	0,000000000000	0,000126440718	0,000059984100	0,000072248188	0,000082977398	0,000080785319
F914	NOCETO	Emilia Romagna	Parma	0,000238805941	0,000185636242	0,000208013786	0,000231136567	0,000082350465	0,000239012689	0,000197749364	0,000383757399	0,000224111812	0,000221658171
G255	PALANZANO	Emilia Romagna	Parma	0,000041163818	0,000019582694	0,000018009779	0,000029538883	0,000000000000	0,000051655251	0,000019061628	0,000001468424	0,000028812000	0,000028558110
G337	PARMA	Emilia Romagna	Parma	0,003789549815	0,004453033425	0,004582368716	0,004199821822	0,007983625102	0,003846113705	0,004977382615	0,007196197538	0,004490053097	0,004591426519
G424	PELLEGRINO PARMENSE	Emilia Romagna	Parma	0,000039825955	0,000015286479	0,000023427708	0,000019248812	0,000000000000	0,000048870874	0,000014783571	0,000002166985	0,000025360916	0,000027495782
M367	POLESINE ZIBELLO	Emilia Romagna	Parma	0,000076138927	0,000038027987	0,000055746706	0,000059374423	0,000000000000	0,000074461945	0,000045462768	0,000063733998	0,000058995109	0,000058862620
H384	ROCCABIANCA	Emilia Romagna	Parma	0,000060159212	0,000035620376	0,000048346862	0,000049728807	0,000000000000	0,000066400957	0,000040799029	0,000015486495	0,000048505187	0,000048077795
H682	SALA BAGANZA	Emilia Romagna	Parma	0,000112207851	0,000074650421	0,000107831161	0,000111512408	0,000045791533	0,000115351761	0,000085690893	0,000060105438	0,000101252694	0,000097669130
H720	SALSOMAGGIORE TERME	Emilia Romagna	Parma	0,000410679999	0,000268099632	0,000313902579	0,000425114924	0,000145913035	0,000451601994	0,000327437536	0,000471938158	0,000378909744	0,000362770969
I153	SAN SECONDO PARMENSE	Emilia Romagna	Parma	0,000108624124	0,000060398985	0,000088811704	0,000119305215	0,000037900446	0,000113977022	0,000090907502	0,000109457288	0,000101372237	0,000095108518
M325	SISSA TRECASALI	Emilia Romagna	Parma	0,000153907827	0,000079028640	0,000155632525	0,000139463778	0,000047394831	0,000158843533	0,000113307976	0,000266620591	0,000141105937	0,000141679519
I803	SOLIGNANO	Emilia Romagna	Parma	0,000051873643	0,000026196701	0,000027019849	0,000025483009	0,000000000000	0,000059647296	0,000021912516	0,000003778603	0,000033065092	0,000035713400
I840	SORAGNA	Emilia Romagna	Parma	0,000093770956	0,000068192700	0,000095068045	0,000083593500	0,000000000000	0,000099324785	0,000068764327	0,000136901503	0,000085380901	0,000086005213
M411	SORBOLO MEZZANI	Emilia Romagna	Parma	0,000218001646	0,000143352682	0,000294190488	0,000170038411	0,000074682458	0,000219358819	0,000195050792	0,000325536367	0,000207076415	0,000220013234
E548	TERENZO	Emilia Romagna	Parma	0,000043119064	0,000014506638	0,000015394939	0,000020448594	0,000011473504	0,000052242740	0,000018872580	0,000002219027	0,000026598059	0,000028745975
L183	TIZZANO VAL PARMA	Emilia Romagna	Parma	0,000063178232	0,000030424193	0,000051755147	0,000066173959	0,000000000000	0,000093661994	0,000032264797	0,000054105905	0,000057000940	0,000053796942

Codice catastale	Denominazione	Regione	Provincia	FUNZIONI GENERALI	POLIZIA LOCALE	ISTRUZIONE PUBBLICA	RIFIUTI	TPL	VIABILITÀ E TERRITORIO	SOCIALE	ASILI NIDO	COMPLESSIVO	COMPLESSIVO SENZA RIFIUTI
L229	TORNOLO	Emilia Romagna	Parma	0,000039918010	0,000012837604	0,000023557476	0,000020350659	0,000000000000	0,000050601689	0,000014268082	0,000000944699	0,000025594573	0,000027426193
L299	TORRILE	Emilia Romagna	Parma	0,000137447872	0,000092917534	0,000198365036	0,000120940741	0,000016949058	0,000129764688	0,000103295584	0,000230123235	0,000132163436	0,000136083355
L346	TRAVERSETOLO	Emilia Romagna	Parma	0,000182569733	0,000122427749	0,000167201656	0,000204420187	0,000077355997	0,000193833131	0,000145345539	0,000207840853	0,000175740620	0,000165723278
L641	VALMOZZOLA	Emilia Romagna	Parma	0,000026995157	0,000005725826	0,000005385760	0,000010947087	0,000000000000	0,000031771972	0,000008058992	0,000000950599	0,000014487552	0,000015724184
L672	VARANO DE' MELEGARI	Emilia Romagna	Parma	0,000066320194	0,000037615976	0,000057939565	0,000045814157	0,000000000000	0,000072550395	0,000035250677	0,000016868038	0,000050136620	0,000051646391
L689	VARSI	Emilia Romagna	Parma	0,000046018160	0,000019766242	0,000023918918	0,000023454136	0,000000000000	0,000055993511	0,000019745977	0,000001831498	0,000029654386	0,000031820040
A067	AGAZZANO	Emilia Romagna	Piacenza	0,000054489737	0,000032106266	0,000041226125	0,000042609634	0,000011240353	0,000053773549	0,000030725844	0,000066851718	0,000043751120	0,000044149824
A223	ALSENO	Emilia Romagna	Piacenza	0,000097304838	0,000059422290	0,000092639751	0,000090783691	0,000014228089	0,000104531214	0,000067229974	0,000164564637	0,000088986144	0,000088358288
M386	ALTA VAL TIDONE	Emilia Romagna	Piacenza	0,000092457621	0,000039275129	0,000042897475	0,000078199351	0,000000000000	0,000118989851	0,000049166333	0,000049726904	0,000070900584	0,000068351235
A823	BESENZONE	Emilia Romagna	Piacenza	0,000024912891	0,000009845334	0,000014875551	0,000014849909	0,000004552254	0,000026486465	0,000011071248	0,000004326707	0,000016680366	0,000017319717
A831	BETTOLA	Emilia Romagna	Piacenza	0,000088307075	0,000033607298	0,000041144024	0,000057191493	0,000000000000	0,000114773122	0,000043526871	0,000005133101	0,000060888937	0,000062180398
A909	BOBBIO	Emilia Romagna	Piacenza	0,000110900531	0,000059163449	0,000058855091	0,000087241768	0,000034260456	0,000137138572	0,000065023970	0,000038922146	0,000085599254	0,000085025549
B025	BORGONOVO VAL TIDONE	Emilia Romagna	Piacenza	0,000154540553	0,000096776183	0,000111816676	0,000125130685	0,000059847410	0,000148688799	0,000127994703	0,000176580706	0,000130747255	0,000132709038
B332	CADEO	Emilia Romagna	Piacenza	0,000122663892	0,000056098161	0,000118752139	0,000111516687	0,000037330083	0,000122813592	0,000091511246	0,000016069251	0,000103278119	0,000100400511
B405	CALENDASCO	Emilia Romagna	Piacenza	0,000051519124	0,000026866978	0,000044747467	0,000038733961	0,000009487940	0,000055041272	0,000030333211	0,000010086789	0,000040010657	0,000040456587
B643	CAORSO	Emilia Romagna	Piacenza	0,000093632512	0,000063373189	0,000081517353	0,000084676915	0,000026295085	0,000099381373	0,000067138429	0,000148792206	0,000084585327	0,000084553337
B812	CARPANETO PIACENTINO	Emilia Romagna	Piacenza	0,000158970343	0,000107365556	0,000117092345	0,000128167192	0,000048787019	0,000162096936	0,000119237864	0,000019091400	0,000127571755	0,000127363778
C261	CASTEL SAN GIOVANNI	Emilia Romagna	Piacenza	0,000255982588	0,000199666691	0,000266047215	0,000496803275	0,000133503909	0,000267504327	0,000269006653	0,000393723733	0,000320702139	0,000259192658
C145	CASTELL'ARQUATO	Emilia Romagna	Piacenza	0,000108993739	0,000058593067	0,000083262959	0,000097116394	0,000033133676	0,000112679799	0,000069438690	0,000070174955	0,000089870566	0,000087339708
C288	CASTELVETRO PIACENTINO	Emilia Romagna	Piacenza	0,000112052833	0,000072132906	0,000096083629	0,000109860473	0,000025916220	0,000112042439	0,000080909743	0,000151491645	0,000101019968	0,000097932113
C513	CERIGNALE	Emilia Romagna	Piacenza	0,000014569594	0,000002309791	0,000001270163	0,000003862839	0,000002080652	0,000015858210	0,000002369165	0,000001586883	0,000006688499	0,000007675460
C838	COLI	Emilia Romagna	Piacenza	0,000038114963	0,000013461511	0,000014134578	0,000019396416	0,000000000000	0,000050910421	0,000014127944	0,000009912858	0,000024157958	0,000025821093
D054	CORTE BRUGNATELLA	Emilia Romagna	Piacenza	0,000027682865	0,000010113429	0,000009578073	0,000013157597	0,000000000000	0,000035940801	0,000009450074	0,000006799485	0,000016982035	0,000018317854
D061	CORTEMAGGIORE	Emilia Romagna	Piacenza	0,000091196108	0,000067193818	0,000081090599	0,000071671967	0,000024126041	0,000095987556	0,000070084487	0,000014408815	0,000075529263	0,000076876558
D502	FARINI	Emilia Romagna	Piacenza	0,000059927075	0,000020750986	0,000016115701	0,000033976126	0,000015067723	0,000076079375	0,000022596216	0,000001222199	0,000037536435	0,000038779997
D555	FERRIERE	Emilia Romagna	Piacenza	0,000070559707	0,000022136720	0,000019292516	0,000037804028	0,000000000000	0,000097133375	0,000022643450	0,000001765399	0,000043292761	0,000045209893
D611	FIORENZUOLA D'ARDA	Emilia Romagna	Piacenza	0,000300399028	0,000200910234	0,000272876095	0,000341316234	0,000000000000	0,000294284525	0,000292535262	0,000472517457	0,000296209463	0,000280454345
D958	GAZZOLA	Emilia Romagna	Piacenza	0,000056168527	0,000026983884	0,000039936023	0,000053283834	0,000010569609	0,000060166195	0,000026402559	0,000014936253	0,000044379890	0,000041269876
E114	GOSSOLENGO	Emilia Romagna	Piacenza	0,000110923729	0,000057275147	0,000104195644	0,000078841765	0,000000000000	0,000098909338	0,000074522531	0,000126723782	0,000088521225	0,000091902114
E132	GRAGNANO TREBBIENSE	Emilia Romagna	Piacenza	0,000081595449	0,000043065816	0,000098398672	0,000071813071	0,000014684736	0,000087722811	0,000061667152	0,000159420289	0,000077462045	0,000079435146
E196	GROPPARELLO	Emilia Romagna	Piacenza	0,000059946663	0,000032946362	0,000034185539	0,000041347890	0,000015041250	0,000074794433	0,000035037610	0,000004752866	0,000044449473	0,000045532810
E726	LUGAGNANO VAL D'ARDA	Emilia Romagna	Piacenza	0,000091772888	0,000045670303	0,000070066646	0,000076691302	0,000000000000	0,000103183683	0,000060556117	0,000076349286	0,000075208070	0,000074689999
F671	MONTICELLI D'ONGINA	Emilia Romagna	Piacenza	0,000114923033	0,000067035789	0,000074101254	0,000130805694	0,000033624426	0,000109659987	0,000082598343	0,000112569715	0,000102458823	0,000092557686
F724	MORFASSO	Emilia Romagna	Piacenza	0,000043626518	0,000013807027	0,000017394977	0,000029635810	0,000012436656	0,000052399935	0,000016292989	0,000018920254	0,000029633743	0,000029633021
G195	OTTONE	Emilia Romagna	Piacenza	0,000036424410	0,000010120276	0,000013699939	0,000016580039	0,000006456901	0,000050373776	0,000008669137	0,000005137120	0,000021945260	0,000023819251
G535	PIACENZA	Emilia Romagna	Piacenza	0,002010938824	0,002026222137	0,002107835360	0,002883812442	0,002926432760	0,002015418569	0,002688130501	0,003866388796	0,002451752839	0,002300840912
G557	PIANELLO VAL TIDONE	Emilia Romagna	Piacenza	0,000055638911	0,000026762065	0,000038801024	0,000055554748	0,000000000000	0,000061336087	0,000032976482	0,000072288792	0,000047744453	0,000045016434
G696	PIOZZANO	Emilia Romagna	Piacenza	0,000027169675	0,000007722032	0,000005804415	0,000014271271	0,000005502606	0,000030230770	0,000008771768	0,000005199552	0,000015837369	0,000016384383
G747	PODENZANO	Emilia Romagna	Piacenza	0,000177468131	0,000112056072	0,000144992623	0,000152298566	0,000052324864	0,000158420522	0,000131247375	0,000231798003	0,000151509198	0,000151233484
G842	PONTE DELL'OLIO	Emilia Romagna	Piacenza	0,000104894579	0,000049817745	0,000063479320	0,000095355411	0,000030202255	0,000113802225	0,000073414878	0,000009311468	0,000083567780	0,000079450538
G852	PONTENURE	Emilia Romagna	Piacenza	0,000131337937	0,000080684193	0,000114397661	0,000104681047	0,000000000000	0,000117884826	0,000095690598	0,000027394748	0,000103747878	0,000103421936
H350	RIVERGARO	Emilia Romagna	Piacenza	0,000150852084	0,000080206237	0,000131932210	0,000173459199	0,000000000000	0,000154979471	0,000106492087	0,000119310947	0,000137471836	0,000124901992
H593	ROTTOFRENO	Emilia Romagna	Piacenza	0,000208278885	0,000133928604	0,000242957897	0,000175039025	0,000000000000	0,000200710547	0,000183087156	0,000279495150	0,000190913034	0,000196457586
H887	SAN GIORGIO PIACENTINO	Emilia Romagna	Piacenza	0,000116103131	0,000074388445	0,000100139328	0,000102528490	0,000000000000	0,000116683681	0,000087312422	0,000119433900	0,000100046065	0,000099178991
G788	SAN PIETRO IN CERRO	Emilia Romagna	Piacenza	0,000023578287	0,000011299153	0,000015610570	0,000008107812	0,000004197446	0,000024305195	0,000010071771	0,000000917023	0,000014305327	0,000016470025
I434	SARMATO	Emilia Romagna	Piacenza	0,000053803582	0,000025472940	0,000054517206	0,000043974588	0,000012513363	0,000058393035	0,000035633014	0,000091707176	0,000047533042	0,000048775957
L348	TRAVO	Emilia Romagna	Piacenza	0,000066240480	0,000028257426	0,000032836589	0,000057851173	0,000018096801	0,000086270291	0,000032824856	0,000022731658	0,000051371474	0,000049108213
L772	VERNASCA	Emilia Romagna	Piacenza	0,000065042866	0,000029131600	0,000050249967	0,000033971380	0,000018755032	0,000074241482	0,000031017295	0,000028500373	0,000045844500	0,000049991603
L897	VIGOLZONE	Emilia Romagna	Piacenza	0,000089020290	0,000058517501	0,000063694549	0,000098295560	0,000000000000	0,000095173232	0,000059876078	0,000055012785	0,000078387056	0,000071433314
L980	VILLANOVA SULL'ARDA	Emilia Romagna	Piacenza	0,000042091003	0,000027519491	0,000028971480	0,000029354270	0,000007158065	0,000042150529	0,000024369807	0,000002660386	0,000030852740	0,000031376134
M165	ZERBA	Emilia Romagna	Piacenza	0,000013778225	0,000001457470	0,000001058038	0,000003168310	0,000000000000	0,000014216351	0,000001736858	0,000000000000	0,000005844574	0,000006779353

Codice catastale	Denominazione	Regione	Provincia	FUNZIONI GENERALI	POLIZIA LOCALE	ISTRUZIONE PUBBLICA	RIFIUTI	TPL	VIABILITÀ E TERRITORIO	SOCIALE	ASILI NIDO	COMPLESSIVO	COMPLESSIVO SENZA RIFIUTI
L848	ZIANO PIACENTINO	Emilia Romagna	Piacenza	0,000058569567	0,000023551586	0,000033776552	0,000049318165	0,000000000000	0,000066608618	0,000035200534	0,000003103888	0,000044048886	0,000042208407
A191	ALFONSINE	Emilia Romagna	Ravenna	0,000230748723	0,000159354196	0,000210024348	0,000280152927	0,000085539980	0,000230563596	0,000209876972	0,000322771276	0,000232013845	0,000215199587
A547	BAGNACAVALLO	Emilia Romagna	Ravenna	0,000306671076	0,000224965610	0,000266587900	0,000379976510	0,000126563751	0,000285577610	0,000279857828	0,000518103297	0,000311214957	0,000287197580
A551	BAGNARA DI ROMAGNA	Emilia Romagna	Ravenna	0,000045354521	0,000034814986	0,000054682508	0,000039888724	0,000010593730	0,000042493123	0,000028125552	0,000090038522	0,000042295327	0,000043135917
B188	BRISIGHELLA	Emilia Romagna	Ravenna	0,000180256639	0,000129220176	0,000124411361	0,000145636350	0,000000000000	0,000197009705	0,000122828367	0,000012181084	0,000141832013	0,000140503215
B982	CASOLA VALSENIO	Emilia Romagna	Ravenna	0,000066500542	0,000053608757	0,000055870615	0,000058314853	0,000017730318	0,000082847328	0,000037894187	0,000089515176	0,000059288517	0,000059628604
C065	CASTEL BOLOGNESE	Emilia Romagna	Ravenna	0,000187775630	0,000146384058	0,000156306342	0,000165790846	0,000000000000	0,000158964093	0,000146229148	0,000362591024	0,000166812197	0,000167168940
C553	CERVIA	Emilia Romagna	Ravenna	0,001008009761	0,000993113116	0,000595469745	0,001568966650	0,000308870617	0,000995110720	0,000626798694	0,000442504953	0,000997147947	0,000797420267
C963	CONSELICE	Emilia Romagna	Ravenna	0,000181788900	0,000121752751	0,000194689293	0,000236344715	0,000098201831	0,000176963137	0,000158794425	0,000399535144	0,000195629631	0,000181408464
D121	COTIGNOLA	Emilia Romagna	Ravenna	0,000148735136	0,000109057955	0,000145929057	0,000172417657	0,000054629921	0,000136593885	0,000112817775	0,000275247168	0,000147231168	0,000138433906
D458	FAENZA	Emilia Romagna	Ravenna	0,001136709798	0,001099843747	0,001145637341	0,001559471193	0,000522037251	0,001088829743	0,001204329771	0,000921149965	0,001221301822	0,001103184343
D829	FUSIGNANO	Emilia Romagna	Ravenna	0,000155687887	0,000112241759	0,000138129968	0,000202183621	0,000050585865	0,000133503951	0,000130583981	0,000246196714	0,000156505572	0,000140550916
E730	LUGO	Emilia Romagna	Ravenna	0,000610291260	0,000523101132	0,000621564020	0,000829164252	0,000307780004	0,000603345488	0,000678821043	0,001126634370	0,000682733821	0,000631587872
F029	MASSA LOMBARDA	Emilia Romagna	Ravenna	0,000184717449	0,000145133864	0,000260532361	0,000255931751	0,000075227614	0,000170897689	0,000173023218	0,000408328572	0,000212522633	0,000197360480
H199	RAVENNA	Emilia Romagna	Ravenna	0,003289077357	0,003926283039	0,004130790488	0,004458270041	0,005968471384	0,003515774895	0,003997277539	0,006120995514	0,004071321171	0,003936165745
H302	RIOLO TERME	Emilia Romagna	Ravenna	0,000115893496	0,000090420367	0,000101297365	0,000121058848	0,000048793473	0,000121314044	0,000094186402	0,000147605054	0,000110237140	0,000106457280
H642	RUSSI	Emilia Romagna	Ravenna	0,000226053035	0,000166704578	0,000203773636	0,000288043457	0,000095557119	0,000201196573	0,000202849181	0,000365058150	0,000230270989	0,000210091934
I196	SANT'AGATA SUL SANTERNO	Emilia Romagna	Ravenna	0,000053148342	0,000045843028	0,000059237587	0,000059847833	0,000014491401	0,000048994961	0,000035590813	0,000122397473	0,000053694726	0,000051545538
I787	SOLAROLO	Emilia Romagna	Ravenna	0,000088342267	0,000076265829	0,000085402335	0,000095315023	0,000000000000	0,000087430144	0,000067527813	0,000133425373	0,000084858189	0,000081205774
A162	ALBINEA	Emilia Romagna	Reggio nell'Emilia	0,000178714961	0,000105236545	0,000214209280	0,000212678448	0,000071846723	0,000157311977	0,000126003878	0,000310075327	0,000178814193	0,000166985917
A573	BAGNOLO IN PIANO	Emilia Romagna	Reggio nell'Emilia	0,000177706286	0,000109678353	0,000174342921	0,000168117014	0,000056672808	0,000159598280	0,000139646022	0,000253563524	0,000161690731	0,000159446127
A586	BAISO	Emilia Romagna	Reggio nell'Emilia	0,000077111487	0,000051104749	0,000064262665	0,000076255185	0,000035076291	0,000097158494	0,000052845993	0,000065689859	0,000070506891	0,000068499098
A850	BIBBIANO	Emilia Romagna	Reggio nell'Emilia	0,000174887181	0,000114222262	0,000223069287	0,000189176687	0,000061109250	0,000169053935	0,000154339965	0,000282340384	0,000177786377	0,000173807913
A988	BORETTO	Emilia Romagna	Reggio nell'Emilia	0,000101099629	0,000066935809	0,000080414450	0,000101754850	0,000030111884	0,000090871735	0,000079044866	0,000237115749	0,000095009540	0,000092653505
B156	BRESCELLO	Emilia Romagna	Reggio nell'Emilia	0,000109359742	0,000090275927	0,000091531825	0,000134305445	0,000011868314	0,000101339771	0,000081486958	0,000212348295	0,000108252636	0,000099152781
B328	CADELBOSCO DI SOPRA	Emilia Romagna	Reggio nell'Emilia	0,000179301563	0,000138463472	0,000166727246	0,000177965188	0,000051292224	0,000176203661	0,000157140134	0,000319313765	0,000172518760	0,000170616404
B499	CAMPAGNOLA EMILIA	Emilia Romagna	Reggio nell'Emilia	0,000110466438	0,000071815236	0,000084862437	0,000096715460	0,000043154723	0,000096420415	0,000083523453	0,000206207975	0,000097041509	0,000097155393
B502	CAMPEGINE	Emilia Romagna	Reggio nell'Emilia	0,000098411363	0,000067640124	0,000143076119	0,000112830224	0,000042780255	0,000101418847	0,000078931387	0,000192486752	0,000105416559	0,000102827078
C669	CANOSSA	Emilia Romagna	Reggio nell'Emilia	0,000080272507	0,000047118769	0,000070614970	0,000083052861	0,000035026476	0,000097749395	0,000056223114	0,000049308846	0,000073383005	0,000070005469
B825	CARPINETI	Emilia Romagna	Reggio nell'Emilia	0,000100874704	0,000058664206	0,000081414653	0,000101750768	0,000045905557	0,000136021650	0,000064445651	0,000094992461	0,000092576822	0,000089372500
B893	CASALGRANDE	Emilia Romagna	Reggio nell'Emilia	0,000329844032	0,000259986512	0,000457448313	0,000435452364	0,000115555243	0,000309287840	0,000279873032	0,000588401404	0,000363030918	0,000337735196
B967	CASINA	Emilia Romagna	Reggio nell'Emilia	0,000102909555	0,000060447857	0,000082369933	0,000094228360	0,000044725537	0,000129177150	0,000072299892	0,000008878787	0,000088162345	0,000086043578
C141	CASTELLARANO	Emilia Romagna	Reggio nell'Emilia	0,000258470318	0,000190740034	0,000255028243	0,000242211080	0,000115702193	0,000256713683	0,000216175123	0,000459882648	0,000246387056	0,000247845661
C218	CASTELNOVO DI SOTTO	Emilia Romagna	Reggio nell'Emilia	0,000158853518	0,000097319597	0,000107997629	0,000175556044	0,000043672162	0,000146432482	0,000128553731	0,000209389295	0,000144850263	0,000134125195
C219	CASTELNOVO NE' MONTI	Emilia Romagna	Reggio nell'Emilia	0,000231277301	0,000151194165	0,000182053236	0,000245169938	0,000160915371	0,000251669960	0,000185568604	0,000216419552	0,000215911437	0,000205691882
C405	CAVRIAGO	Emilia Romagna	Reggio nell'Emilia	0,000192471049	0,000111203330	0,000152450358	0,000342539911	0,000069572651	0,000165633031	0,000146588360	0,000348752091	0,000213050517	0,000167821817
D037	CORREGGIO	Emilia Romagna	Reggio nell'Emilia	0,000461371205	0,000389195094	0,000592147954	0,000650937599	0,000233961694	0,000404719463	0,000462781190	0,001082191766	0,000533756346	0,000492826696
D450	FABBRICO	Emilia Romagna	Reggio nell'Emilia	0,000132343847	0,000079296464	0,000133034339	0,000100720494	0,000034961586	0,000112693251	0,000097165543	0,000232856824	0,000114139047	0,000118825946
D934	GATTATICO	Emilia Romagna	Reggio nell'Emilia	0,000115295418	0,000069420217	0,000146051860	0,000135289205	0,000000000000	0,000117728946	0,000087519212	0,000129554288	0,000114581937	0,000107349200
E232	GUALTIERI	Emilia Romagna	Reggio nell'Emilia	0,000125258073	0,000088144531	0,000105344281	0,000140788293	0,000038481440	0,000118240087	0,000098108711	0,000229854758	0,000120815932	0,000113839887
E253	GUASTALLA	Emilia Romagna	Reggio nell'Emilia	0,000282979942	0,000238162725	0,000211223682	0,000315420507	0,000131732411	0,000251619814	0,000250662453	0,000512506132	0,000274945593	0,000260808314
E772	LUZZARA	Emilia Romagna	Reggio nell'Emilia	0,000167519847	0,000113964474	0,000143395873	0,000198405852	0,000054311159	0,000148925956	0,000139599560	0,000279249765	0,000163350013	0,000151105535
F463	MONTECCHIO EMILIA	Emilia Romagna	Reggio nell'Emilia	0,000191233422	0,000127132884	0,000241617386	0,000238026278	0,000089960190	0,000175244078	0,000168129956	0,000325768887	0,000202489773	0,000190077406
F960	NOVELLARA	Emilia Romagna	Reggio nell'Emilia	0,000243224984	0,000202632003	0,000214444782	0,000263591852	0,000081346983	0,000228894559	0,000216263386	0,000516828304	0,000242201236	0,000234729815
G947	POVIGLIO	Emilia Romagna	Reggio nell'Emilia	0,000141369586	0,000102938795	0,000120677354	0,000153163462	0,000038149709	0,000142353449	0,000111220862	0,000288109655	0,000137448650	0,000131959702
H122	QUATTRO CASTELLA	Emilia Romagna	Reggio nell'Emilia	0,000244823842	0,000181076220	0,000205148779	0,000265179844	0,000093038870	0,000225243499	0,000200250945	0,000409906719	0,000233584880	0,000222549234
H223	REGGIO NELL'EMILIA	Emilia Romagna	Reggio nell'Emilia	0,003252954027	0,003865698448	0,004485298772	0,004195628184	0,004525850249	0,003174331082	0,004289459307	0,008599172519	0,004094095042	0,004058631041
H225	REGGIOLO	Emilia Romagna	Reggio nell'Emilia	0,000179174680	0,000133931558	0,000139032744	0,000217514470	0,000043770762	0,000156444613	0,000132580264	0,000316385370	0,000172537771	0,000156828085
H298	RIO SALICETO	Emilia Romagna	Reggio nell'Emilia	0,000112694317	0,000077714502	0,000094851254	0,000110290603	0,000064764545	0,000101486298	0,000090248953	0,000214459726	0,000105305154	0,000103563811
H500	ROLO	Emilia Romagna	Reggio nell'Emilia	0,000072771154	0,000051934116	0,000066974812	0,000094432646	0,000028604708	0,000069783392	0,000055101557	0,000126073956	0,000074017463	0,000066886746
H628	RUBIERA	Emilia Romagna	Reggio nell'Emilia	0,000285354977	0,000223410933	0,000365676198	0,000277191412	0,000091170697	0,000247168813	0,000226833557	0,000379496786	0,000274193657	0,000273146587

Codice catastale	Denominazione	Regione	Provincia	FUNZIONI GENERALI	POLIZIA LOCALE	ISTRUZIONE PUBBLICA	RIFIUTI	TPL	VIABILITÀ E TERRITORIO	SOCIALE	ASILI NIDO	COMPLESSIVO	COMPLESSIVO SENZA RIFIUTI
I011	SAN MARTINO IN RIO	Emilia Romagna	Reggio nell'Emilia	0,000149744509	0,000106558108	0,000146438394	0,000156488955	0,000041633958	0,000133835266	0,000114237684	0,000395236213	0,000147466640	0,000144315280
I123	SAN POLO D'ENZA	Emilia Romagna	Reggio nell'Emilia	0,000124037411	0,000073467776	0,000120104614	0,000184124529	0,000177217963	0,000129674376	0,000094854436	0,000015742106	0,000129350700	0,000110219024
I342	SANT'ILARIO D'ENZA	Emilia Romagna	Reggio nell'Emilia	0,000194844159	0,000132050072	0,000280243696	0,000258271017	0,000079790826	0,000182878582	0,000181189307	0,000465943890	0,000221939793	0,000209249842
I496	SCANDIANO	Emilia Romagna	Reggio nell'Emilia	0,000456200999	0,000364217235	0,000482070037	0,000611542205	0,000222013857	0,000409020356	0,000459304575	0,000845146352	0,000496553237	0,000456389319
L184	TOANO	Emilia Romagna	Reggio nell'Emilia	0,000097122847	0,000063711363	0,000096971577	0,000106073029	0,000053577022	0,000123859706	0,000070968743	0,000025364358	0,000092275466	0,000087456184
M364	VENTASSO	Emilia Romagna	Reggio nell'Emilia	0,000148786641	0,000080029321	0,000084527249	0,000136658082	0,000066251182	0,000209238348	0,000071532809	0,000077432988	0,000123034208	0,000118275594
L815	VETTO	Emilia Romagna	Reggio nell'Emilia	0,000052326403	0,000027117787	0,000031908601	0,000055244071	0,000019780647	0,000067988787	0,000029720428	0,000037062837	0,000045626006	0,000042266560
L820	VEZZANO SUL CROSTOLO	Emilia Romagna	Reggio nell'Emilia	0,000084811230	0,000060047853	0,000061799429	0,000086775646	0,000045973953	0,000094514035	0,000059280002	0,000010751189	0,000073888280	0,000069386916
L831	VIANO	Emilia Romagna	Reggio nell'Emilia	0,000071258714	0,000049065198	0,000067180117	0,000064520817	0,000016622967	0,000087761166	0,000048663526	0,000093543514	0,000065317508	0,000065595780
L969	VILLA MINOZZO	Emilia Romagna	Reggio nell'Emilia	0,000113786992	0,000056053657	0,000061281125	0,000088111945	0,000045165877	0,000154459201	0,000063059837	0,000073035976	0,000089986519	0,000090641280
A747	BELLARIA-IGEA MARINA	Emilia Romagna	Rimini	0,000547412960	0,000598895914	0,000539527215	0,000706958891	0,000149769625	0,000589204001	0,000372533849	0,000558847957	0,000558928957	0,000507224325
C080	CASTELDELCI	Emilia Romagna	Rimini	0,000020734176	0,000005365713	0,000005892861	0,000005585083	0,000003580483	0,000025880787	0,000005246153	0,000001086400	0,000010856287	0,000012697439
C357	CATTOLICA	Emilia Romagna	Rimini	0,000500701602	0,000523886686	0,000516962458	0,000620149617	0,000162791868	0,000498659938	0,000343167380	0,000424660696	0,000498738992	0,000456332085
D004	CORIANO	Emilia Romagna	Rimini	0,000183851106	0,000159972589	0,000174817477	0,000262217852	0,000090384506	0,000184950940	0,000164822244	0,000026277429	0,000189504074	0,000164106244
D961	GEMMANO	Emilia Romagna	Rimini	0,000028427235	0,000011709731	0,000019181446	0,000019471988	0,000011139307	0,000030142907	0,000015100240	0,000002441093	0,000020442834	0,000020781936
E838	MAIOLO	Emilia Romagna	Rimini	0,000021929597	0,000012760341	0,000019277326	0,000008845071	0,000009858513	0,000025528772	0,000010532956	0,000001083403	0,000015129664	0,000017324777
F244	MISANO ADRIATICO	Emilia Romagna	Rimini	0,000344365485	0,000351550603	0,000324870959	0,000510927791	0,000112967771	0,000397961394	0,000228984737	0,000459977102	0,000372457103	0,000324091373
F346	MONDAINO	Emilia Romagna	Rimini	0,000033152578	0,000019839499	0,000031704534	0,000020995554	0,000012434257	0,000032737047	0,000019622055	0,000002328825	0,000025013913	0,000026417466
F478	MONTECOPIOLO	Emilia Romagna	Rimini	0,000035374423	0,000017636918	0,000023480863	0,000025064299	0,000016513450	0,000037975823	0,000016372344	0,000002308577	0,000025572471	0,000025749968
F502	MONTEFIORE CONCA	Emilia Romagna	Rimini	0,000045328415	0,000023267105	0,000041602461	0,000032853742	0,000000000000	0,000048934798	0,000026808367	0,000004323233	0,000034789703	0,000035465905
F523	MONTEGRIDOLFO	Emilia Romagna	Rimini	0,000023664835	0,000011127878	0,000025124290	0,000014477318	0,000008980684	0,000023760688	0,000010992490	0,000001884846	0,000017461166	0,000018503379
M368	MONTESCUDO-MONTE COLOMBO	Emilia Romagna	Rimini	0,000120467573	0,000072897858	0,000125470618	0,000110800347	0,000054231970	0,000127802282	0,000093201945	0,000072497458	0,000108284098	0,000107405210
F715	MORCIANO DI ROMAGNA	Emilia Romagna	Rimini	0,000136990464	0,000096682626	0,000090494556	0,000138576763	0,000059223825	0,000109891173	0,000114656152	0,000159745936	0,000120580487	0,000114294658
F137	NOVAFELTRIA	Emilia Romagna	Rimini	0,000147606388	0,000107372786	0,000114729342	0,000148540387	0,000094922793	0,000144301102	0,000122572309	0,000141086716	0,000134851127	0,000130069675
G433	PENNABILLI	Emilia Romagna	Rimini	0,000069818175	0,000033631740	0,000060618643	0,000044903163	0,000034317768	0,000082548628	0,000041460207	0,000060242903	0,000055575858	0,000059303670
M324	POGGIO TORRIANA	Emilia Romagna	Rimini	0,000101892822	0,000074080163	0,000116749362	0,000117460908	0,000033395762	0,000099845875	0,000073014235	0,000205077665	0,000103499910	0,000098623543
H274	RICCIONE	Emilia Romagna	Rimini	0,001067019001	0,001125311974	0,000879886952	0,001412536448	0,001508493466	0,001155847811	0,000736862148	0,001081829656	0,001112831667	0,001008149291
H294	RIMINI	Emilia Romagna	Rimini	0,003410263090	0,004222057042	0,003337554650	0,004877127376	0,005833789731	0,003662659327	0,003778342317	0,005016824991	0,004058872836	0,003773068821
H724	SALUDECIO	Emilia Romagna	Rimini	0,000060102667	0,000036437651	0,000051210727	0,000066202369	0,000026438589	0,000068045253	0,000043020412	0,000006650315	0,000054173260	0,000049971673
H801	SAN CLEMENTE	Emilia Romagna	Rimini	0,000100865988	0,000062622309	0,000112028672	0,000111191926	0,000038421974	0,000105373114	0,000076111696	0,000110297544	0,000097741249	0,000093043129
H921	SAN GIOVANNI IN MARIGNANO	Emilia Romagna	Rimini	0,000188435043	0,000150888339	0,000193453877	0,000234670026	0,000053924982	0,000167568389	0,000139521145	0,000217459976	0,000185885679	0,000168846040
H949	SAN LEO	Emilia Romagna	Rimini	0,000064459320	0,000056751511	0,000068734889	0,000068544426	0,000018263981	0,000075454875	0,000041269296	0,000007061742	0,000059762143	0,000056694624
I201	SANT'AGATA FELTRIA	Emilia Romagna	Rimini	0,000055898453	0,000033068141	0,000039612778	0,000052397010	0,000021460704	0,000065972145	0,000032331341	0,000003084273	0,000045885752	0,000043611467
I304	SANTARCANGELO DI ROMAGNA	Emilia Romagna	Rimini	0,000429608810	0,000351605538	0,000337968579	0,000553190050	0,000176637300	0,000343575589	0,000401595030	0,000717341625	0,000433594449	0,000391821503
I460	SASSOFELTRIO	Emilia Romagna	Rimini	0,000032858281	0,000012638598	0,000031180574	0,000027545278	0,000000000000	0,000035692004	0,000019515385	0,000039085976	0,000027496317	0,000027479216
L034	TALAMELLO	Emilia Romagna	Rimini	0,000029576207	0,000020763289	0,000035494490	0,000021905560	0,000007466835	0,000023778261	0,000014566381	0,000001885912	0,000023103032	0,000023521290
L797	VERUCCHIO	Emilia Romagna	Rimini	0,000188762571	0,000149768846	0,000179753568	0,000203183649	0,000082988184	0,000162670487	0,000157896991	0,000221607126	0,000179086279	0,000170669430
A032	ACQUAFONDATA	Lazio	Frosinone	0,000015511733	0,000002465666	0,000002634017	0,000003773803	0,000000000000	0,000017760788	0,000003461554	0,000000678628	0,000007332862	0,000008575987
A054	ACUTO	Lazio	Frosinone	0,000042596126	0,000020082947	0,000035819746	0,000027563838	0,000000000000	0,000047746854	0,000026297912	0,000004336140	0,000031664426	0,000033096700
A123	ALATRI	Lazio	Frosinone	0,000451004878	0,000350834208	0,000470789912	0,000420232582	0,000321860799	0,000469840419	0,000472800858	0,000225486053	0,000431129125	0,000434935124
A244	ALVITO	Lazio	Frosinone	0,000065984095	0,000026372004	0,000036492542	0,000028334230	0,000023562927	0,000077468700	0,000040796217	0,000070586964	0,000046216437	0,000052462423
A256	AMASENO	Lazio	Frosinone	0,000081536849	0,000043022136	0,000069778409	0,000069694742	0,000000000000	0,000089302358	0,000067468758	0,000043637663	0,000069116588	0,000068914647
A269	ANAGNI	Lazio	Frosinone	0,000391063936	0,000352755807	0,000414940510	0,000300400437	0,000259216859	0,000400986240	0,000363494510	0,000210639995	0,000353977268	0,000372690850
A348	AQUINO	Lazio	Frosinone	0,000094629021	0,000059031806	0,000081378112	0,000063872036	0,000023836702	0,000088040960	0,000079880390	0,000010326888	0,000074004535	0,000077543665
A363	ARCE	Lazio	Frosinone	0,000108654061	0,000073749392	0,000070529027	0,000072945911	0,000000000000	0,000115211259	0,000085687498	0,000149585114	0,000087718948	0,000092878948
A421	ARNARA	Lazio	Frosinone	0,000041673358	0,000022512692	0,000028819767	0,000017471562	0,000019805740	0,000043667722	0,000029462474	0,000004766017	0,000028719677	0,000032648474
A433	ARPINO	Lazio	Frosinone	0,000159258814	0,000086245463	0,000105780998	0,000081208244	0,000088085358	0,000153092289	0,000109661726	0,000120026108	0,000115317668	0,000127231578
A486	ATINA	Lazio	Frosinone	0,000101853695	0,000041994944	0,000082650407	0,000079206887	0,000040833665	0,000102359980	0,000064745690	0,000168173877	0,000084770018	0,000086713136
A502	AUSONIA	Lazio	Frosinone	0,000049895262	0,000034448427	0,000045028841	0,000025511855	0,000020237748	0,000056138218	0,000032641787	0,000006539362	0,000037468829	0,000041645220
A763	BELMONTE CASTELLO	Lazio	Frosinone	0,000021329469	0,000006984308	0,000015988210	0,000009777159	0,000000000000	0,000019559057	0,000009441041	0,000000758546	0,000013234088	0,000014441542
A720	BOVILLE ERNICA	Lazio	Frosinone	0,000144980318	0,000075095182	0,000161382781	0,000098630875	0,000076487871	0,000139952139	0,000125335476	0,000083654597	0,000122293706	0,000130558777

Codice catastale	Denominazione	Regione	Provincia	FUNZIONI GENERALI	POLIZIA LOCALE	ISTRUZIONE PUBBLICA	RIFIUTI	TPL	VIABILITÀ E TERRITORIO	SOCIALE	ASILI NIDO	COMPLESSIVO	COMPLESSIVO SENZA RIFIUTI
B195	BROCCOSTELLA	Lazio	Frosinone	0,000056731061	0,000029698509	0,000050114557	0,000037821621	0,000000000000	0,000051919237	0,000033260525	0,000104653597	0,000045278220	0,000047882698
B543	CAMPOLI APPENNINO	Lazio	Frosinone	0,000045264208	0,000019592962	0,000033265915	0,000017641372	0,000000000000	0,000047014782	0,000025129918	0,000004229069	0,000029019091	0,000032993158
B862	CASALATTICO	Lazio	Frosinone	0,000022460655	0,000004748234	0,000006024314	0,000005524112	0,000000000000	0,000021782873	0,000007579937	0,000001085614	0,000010914937	0,000012797871
B919	CASALVIERI	Lazio	Frosinone	0,000062899695	0,000030208918	0,000035605996	0,000027587316	0,000022732950	0,000068671386	0,000036633288	0,000005209569	0,000041258143	0,000046033158
C034	CASSINO	Lazio	Frosinone	0,000644258381	0,000523888341	0,000589965850	0,000691360829	0,000541912384	0,000653622494	0,000730638197	0,000577844586	0,000648877659	0,000634038927
C177	CASTELLIRI	Lazio	Frosinone	0,000059416318	0,000035352764	0,000080100083	0,000040263576	0,000000000000	0,000058112626	0,000046561184	0,000009213765	0,000049643678	0,000052920007
C223	CASTELNUOVO PARANO	Lazio	Frosinone	0,000022708859	0,000011046966	0,000019687098	0,000013106725	0,000007774238	0,000020693665	0,000009082628	0,000001585006	0,000015501706	0,000016338237
C338	CASTRO DEI VOLSCI	Lazio	Frosinone	0,000090735666	0,000048498958	0,000071264238	0,000057679571	0,000034503634	0,000094315710	0,000075073826	0,000136771785	0,000074957173	0,000080991980
C340	CASTROCIELO	Lazio	Frosinone	0,000083997371	0,000049220872	0,000075638545	0,000040635288	0,000048282647	0,000073608584	0,000051564385	0,000145041111	0,000064663676	0,000073056430
C413	CECCANO	Lazio	Frosinone	0,000369870352	0,000303288343	0,000311323162	0,000298573866	0,000219123348	0,000332899681	0,000411378722	0,000068162773	0,000324122547	0,000333046317
C479	CEPRANO	Lazio	Frosinone	0,000155987169	0,000109551078	0,000140874868	0,000112770939	0,000078023693	0,000151317499	0,000139467027	0,000017214358	0,000128724158	0,000134296377
C545	CERVARO	Lazio	Frosinone	0,000162162911	0,000086735308	0,000124365339	0,000065250149	0,000076408898	0,000149897667	0,000113876373	0,000021820132	0,000110213949	0,000125919129
C836	COLFELICE	Lazio	Frosinone	0,000038539736	0,000019716800	0,000028689945	0,000019882633	0,000013973223	0,000039012554	0,000025651290	0,000004765973	0,000027200447	0,000029756450
C870	COLLE SAN MAGNO	Lazio	Frosinone	0,000025034540	0,000006949743	0,000015012820	0,000008837273	0,000000000000	0,000026333279	0,000008675794	0,000001482451	0,000014346925	0,000016271363
C864	COLLEPARDO	Lazio	Frosinone	0,000025426071	0,000013747458	0,000018128619	0,000010719423	0,000007363551	0,000029326547	0,000011914979	0,000001190873	0,000016833258	0,000018968728
C998	CORENO AUSONIO	Lazio	Frosinone	0,000038193270	0,000018665770	0,000033278252	0,000020117913	0,000007805911	0,000042033536	0,000023909319	0,000056826428	0,000029704813	0,000033053373
D440	ESPERIA	Lazio	Frosinone	0,000077608774	0,000038995519	0,000063297203	0,000035922823	0,000033779632	0,000093846364	0,000057148939	0,000009213674	0,000057150191	0,000064564592
D483	FALVATERRA	Lazio	Frosinone	0,000017254087	0,000005806848	0,000006773694	0,000006973811	0,000000000000	0,000018854705	0,000007087186	0,000001546710	0,000009984540	0,000011036143
D539	FERENTINO	Lazio	Frosinone	0,000347789438	0,000246023102	0,000264917502	0,000330777444	0,000224259220	0,000328851298	0,000368596210	0,000333124926	0,000321886865	0,000318781520
D591	FILETTINO	Lazio	Frosinone	0,000035718481	0,000009176320	0,000009983200	0,000010150016	0,000008129170	0,000050387537	0,000007760393	0,000001368545	0,000019354560	0,000022569569
A310	FIUGGI	Lazio	Frosinone	0,000244963966	0,000215584926	0,000230039575	0,000239863171	0,000161216371	0,000252574392	0,000201494666	0,000166540212	0,000228534567	0,000224577655
D667	FONTANA LIRI	Lazio	Frosinone	0,000055656836	0,000025172357	0,000042916045	0,000037723761	0,000022242612	0,000061808497	0,000040245279	0,000005651739	0,000042707421	0,000044448139
D682	FONTECHIARI	Lazio	Frosinone	0,000031807422	0,000014485724	0,000019555023	0,000010223038	0,000000000000	0,000031159374	0,000015691458	0,000002993827	0,000018871444	0,000021892202
D810	FROSINONE	Lazio	Frosinone	0,000808284162	0,000601556038	0,000704639874	0,000890687149	0,001317351457	0,000793283354	0,000934639421	0,000748163765	0,000831728889	0,000811135654
D819	FUMONE	Lazio	Frosinone	0,000041036442	0,000023794836	0,000036590486	0,000020329242	0,000023882315	0,000043463562	0,000030719102	0,000003682424	0,000030674489	0,000034287928
D881	GALLINARO	Lazio	Frosinone	0,000034868436	0,000012559276	0,000023175463	0,000016676586	0,000011993634	0,000034110982	0,000017392443	0,000002813925	0,000022476779	0,000024502699
E057	GIULIANO DI ROMA	Lazio	Frosinone	0,000048101297	0,000022436073	0,000048780375	0,000030595142	0,000000000000	0,000056574005	0,000033767329	0,000006718499	0,000037671048	0,000040142556
E236	GUARCINO	Lazio	Frosinone	0,000040153264	0,000020040940	0,000030803489	0,000013409495	0,000014342099	0,000047315407	0,000023805785	0,000035159043	0,000028094513	0,000033223769
E340	ISOLA DEL LIRI	Lazio	Frosinone	0,000242765712	0,000143963353	0,000153149054	0,000205410804	0,000000000000	0,000181519874	0,000190310264	0,000120154193	0,000187278400	0,000180945024
F620	MONTE SAN GIOVANNI CAMPANO	Lazio	Frosinone	0,000209873879	0,000144258239	0,000217562264	0,000157422043	0,000110925975	0,000198538370	0,000199830556	0,000133829688	0,000183879937	0,000193121282
F740	MOROLO	Lazio	Frosinone	0,000061524542	0,000035164314	0,000060218744	0,000038161015	0,000027868005	0,000068357425	0,000048603903	0,000104969173	0,000053107201	0,000058327680
G276	PALIANO	Lazio	Frosinone	0,000146537598	0,000096375706	0,000141209447	0,000076449554	0,000082777325	0,000161917805	0,000120198472	0,000142402008	0,000120092025	0,000135335684
G362	PASTENA	Lazio	Frosinone	0,000036894418	0,000016845562	0,000021107332	0,000013222378	0,000016375127	0,000038152029	0,000021106555	0,000002388409	0,000023163404	0,000026635656
G374	PATRICA	Lazio	Frosinone	0,000062413585	0,000040638862	0,000055155700	0,000040740023	0,000023790531	0,000063395878	0,000042546469	0,000007146955	0,000048184480	0,000050784717
G500	PESCOSOLIDO	Lazio	Frosinone	0,000041345602	0,000013664002	0,000023755257	0,000013623960	0,000000000000	0,000043119731	0,000020324983	0,000002381888	0,000024282305	0,000028005105
G591	PICINISCO	Lazio	Frosinone	0,000039411726	0,000011353035	0,000019806357	0,000015452886	0,000012477716	0,000046932953	0,000016705449	0,000001840622	0,000023970282	0,000026945281
G592	PICO	Lazio	Frosinone	0,000054088771	0,000026543465	0,000045687360	0,000025595941	0,000000000000	0,000059373449	0,000038561281	0,000082700728	0,000041547880	0,000047119653
G598	PIEDIMONTE SAN GERMANO	Lazio	Frosinone	0,000116195438	0,000084735813	0,000124742555	0,000099165271	0,000029046894	0,000113062604	0,000085628629	0,000023528219	0,000099534840	0,000099663925
G659	PIGLIO	Lazio	Frosinone	0,000087807278	0,000049356330	0,000071806312	0,000048916214	0,000000000000	0,000104090613	0,000069501616	0,000009218361	0,000066412611	0,000072523839
G662	PIGNATARO INTERAMNA	Lazio	Frosinone	0,000048176388	0,000027446357	0,000036788304	0,000043778133	0,000012369672	0,000048944451	0,000031700738	0,000007315223	0,000039078982	0,000037437639
G749	POFI	Lazio	Frosinone	0,000075783028	0,000039913282	0,000051773500	0,000040631388	0,000034604516	0,000076250315	0,000061907156	0,000148997107	0,000060747001	0,000067773082
G838	PONTECORVO	Lazio	Frosinone	0,000221116937	0,000138542463	0,000180439891	0,000174857271	0,000117264401	0,000208051141	0,000210638719	0,000303278169	0,000195107343	0,000202180389
G935	POSTA FIBRENO	Lazio	Frosinone	0,000033076045	0,000011045826	0,000016630691	0,000010074470	0,000000000000	0,000028525955	0,000016742066	0,000003772286	0,000018347035	0,000021236518
H324	RIPI	Lazio	Frosinone	0,000097194722	0,000053939986	0,000074930235	0,000047749645	0,000041100239	0,000092128478	0,000081296503	0,000012618679	0,000070482019	0,000078422095
H393	ROCCA D'ARCE	Lazio	Frosinone	0,000025985591	0,000008268745	0,000017547201	0,000010596340	0,000000000000	0,000025241885	0,000012353132	0,000002057863	0,000015849382	0,000017684190
H443	ROCCASECCA	Lazio	Frosinone	0,000130471550	0,000075059307	0,000092153986	0,000095312910	0,000054456947	0,000131469634	0,000110958895	0,000213725704	0,000110777954	0,000116179662
H779	SAN BIAGIO SARACINISCO	Lazio	Frosinone	0,000017743406	0,000002478433	0,000003000535	0,000005840016	0,000003164216	0,000017613724	0,000004500143	0,000000650531	0,000008608441	0,000009575410
H824	SAN DONATO VAL DI COMINO	Lazio	Frosinone	0,000056412707	0,000025248029	0,000037814474	0,000027150567	0,000000000000	0,000065063535	0,000029196449	0,000004114935	0,000037495233	0,000041108470
H880	SAN GIORGIO A LIRI	Lazio	Frosinone	0,000060406972	0,000031215901	0,000052883963	0,000059426277	0,000000000000	0,000060317084	0,000043741621	0,000107441397	0,000054725844	0,000053084054
H917	SAN GIOVANNI INCARICO	Lazio	Frosinone	0,000062768441	0,000035995033	0,000041619699	0,000034272569	0,000022347531	0,000062408178	0,000050245454	0,000006650246	0,000045428418	0,000049324988
I408	SAN VITTORE DEL LAZIO	Lazio	Frosinone	0,000053550323	0,000032620249	0,000055808438	0,000040439254	0,000017936686	0,000054311449	0,000035033119	0,000005876561	0,000043406799	0,000044443318

Codice catastale	Denominazione	Regione	Provincia	FUNZIONI GENERALI	POLIZIA LOCALE	ISTRUZIONE PUBBLICA	RIFIUTI	TPL	VIABILITÀ E TERRITORIO	SOCIALE	ASILI NIDO	COMPLESSIVO	COMPLESSIVO SENZA RIFIUTI
I256	SANT'AMBROGIO SUL GARIGLIANO	Lazio	Frosinone	0,000022285425	0,000008222588	0,000011796145	0,000006373284	0,000000000000	0,000020657879	0,000010630884	0,000001995104	0,000012439677	0,000014558578
I265	SANT'ANDREA DEL GARIGLIANO	Lazio	Frosinone	0,000032528994	0,000016163351	0,000030543035	0,000010239532	0,000000000000	0,000031196400	0,000021741720	0,000002381606	0,000021437271	0,000025348474
I302	SANT'APOLLINARE	Lazio	Frosinone	0,000037870413	0,000018590041	0,000034844807	0,000019576610	0,000000000000	0,000039572109	0,000025182110	0,000003879416	0,000027240556	0,000029917458
I321	SANT'ELIA FIUMERAPIDO	Lazio	Frosinone	0,000129088667	0,000076159628	0,000107810994	0,000059859408	0,000046617288	0,000118704817	0,000092513235	0,000011834335	0,000090965251	0,000101830055
I351	SANTOPADRE	Lazio	Frosinone	0,000035194429	0,000016341926	0,000031614396	0,000013470103	0,000013519258	0,000035515950	0,000019670381	0,000002274099	0,000023602461	0,000027141541
I669	SERRONE	Lazio	Frosinone	0,000060334452	0,000031623603	0,000058843743	0,000036434552	0,000023668489	0,000072228427	0,000038408428	0,000006099739	0,000046899830	0,000050555194
I697	SETTEFRATI	Lazio	Frosinone	0,000026844209	0,000008570450	0,000015092645	0,000009530337	0,000007838398	0,000030506805	0,000009078287	0,000001086648	0,000015802550	0,000017993340
I716	SGURGOLA	Lazio	Frosinone	0,000051813217	0,000023514721	0,000043052438	0,000023161000	0,000022015129	0,000064771688	0,000036651630	0,000005653144	0,000037868100	0,000043005069
I838	SORA	Lazio	Frosinone	0,000519274942	0,000364914683	0,000412544436	0,000469192149	0,000297255217	0,000474364581	0,000442396466	0,000354198580	0,000451757837	0,000445668293
I973	STRANGOLAGALLI	Lazio	Frosinone	0,000041616147	0,000023984209	0,000035013287	0,000026270902	0,000026632659	0,000042961750	0,000032694527	0,000005992700	0,000032543795	0,000034734822
L009	SUPINO	Lazio	Frosinone	0,000084049613	0,000045008617	0,000078052195	0,000027357652	0,000033616217	0,000091963741	0,000074228457	0,000010755706	0,000060924676	0,000072649133
L105	TERELLE	Lazio	Frosinone	0,000020306551	0,000004941349	0,000006274028	0,000006212303	0,000000000000	0,000019485598	0,000006066973	0,000000220182	0,000010167356	0,000011548797
L243	TORRE CAJETANI	Lazio	Frosinone	0,000030615237	0,000016311153	0,000023846137	0,000012484714	0,000014716876	0,000032839677	0,000018849501	0,000003797754	0,000021043217	0,000024032574
L290	TORRICE	Lazio	Frosinone	0,000078856009	0,000048644775	0,000079189034	0,000081649128	0,000045302477	0,000082342948	0,000066650397	0,000011337601	0,000072449855	0,000069236688
L398	TREVI NEL LAZIO	Lazio	Frosinone	0,000054386953	0,000023262080	0,000031016981	0,000037280747	0,000024201492	0,000076048190	0,000027258614	0,000002381850	0,000040371771	0,000041451420
L437	TRIVIGLIANO	Lazio	Frosinone	0,000034748792	0,000014545395	0,000036755745	0,000017014679	0,000014189254	0,000035099625	0,000022661573	0,000002273640	0,000025382500	0,000028305254
L598	VALLECORSA	Lazio	Frosinone	0,000056827101	0,000024091500	0,000041416327	0,000026949741	0,000031355272	0,000064519699	0,000039914124	0,000004981989	0,000040418062	0,000045122344
L605	VALLEMAIO	Lazio	Frosinone	0,000022797655	0,000006788652	0,000014006647	0,000007851060	0,000000000000	0,000023541994	0,000012239650	0,000002927453	0,000013730749	0,000015784436
L614	VALLEROTONDA	Lazio	Frosinone	0,000050310619	0,000019991859	0,000033311469	0,000023161357	0,000014748849	0,000061247313	0,000024662056	0,000002381858	0,000033525806	0,000037145953
L780	VEROLI	Lazio	Frosinone	0,000349433303	0,000276213450	0,000336500993	0,000273445997	0,000185713711	0,000347325793	0,000305203327	0,000273647480	0,000308256094	0,000320414738
L836	VICALVI	Lazio	Frosinone	0,000023348679	0,000006033855	0,000006961221	0,000008881726	0,000006934374	0,000020611422	0,000009147846	0,000001894380	0,000012515051	0,000013784117
L843	VICO NEL LAZIO	Lazio	Frosinone	0,000045462059	0,000023048391	0,000045182886	0,000018053751	0,000000000000	0,000050925185	0,000029819000	0,000005629181	0,000032164466	0,000037093127
A081	VILLA LATINA	Lazio	Frosinone	0,000033733863	0,000014850946	0,000028659836	0,000021788088	0,000008682045	0,000031063109	0,000019076289	0,000040485602	0,000025722620	0,000027096892
L905	VILLA SANTA LUCIA	Lazio	Frosinone	0,000046010138	0,000024975079	0,000043552160	0,000028322997	0,000023659392	0,000047546164	0,000033269850	0,000005542188	0,000035686008	0,000038257797
I364	VILLA SANTO STEFANO	Lazio	Frosinone	0,000036355515	0,000021959453	0,000031256316	0,000019875972	0,000012992383	0,000042396961	0,000024252859	0,000004764133	0,000027404799	0,000030034505
M083	VITICUSO	Lazio	Frosinone	0,000017021422	0,000005835574	0,000008311140	0,000004015880	0,000000000000	0,000016189424	0,000004666225	0,000000326021	0,000008658104	0,000010279563
A341	APRILIA	Lazio	Latina	0,001228464408	0,000913538804	0,001033406879	0,001282041313	0,000615578880	0,001069381335	0,001492963212	0,000507359364	0,001166946141	0,001126745127
A707	BASSIANO	Lazio	Latina	0,000041781181	0,000018931342	0,000030555769	0,000018330729	0,000000000000	0,000041833507	0,000023052593	0,000002166016	0,000027079474	0,000030135279
B527	CAMPODIMELE	Lazio	Latina	0,000022308543	0,000007343320	0,000005511857	0,000010514183	0,000000000000	0,000022520818	0,000007960993	0,000001197051	0,000012434427	0,000013105139
C104	CASTELFORTE	Lazio	Latina	0,000084451163	0,000041134741	0,000064815849	0,000064583043	0,000037951246	0,000084069110	0,000061017593	0,000011194872	0,000065943121	0,000066418175
C740	CISTERNA DI LATINA	Lazio	Latina	0,000580393992	0,000422275356	0,000495879869	0,000751553656	0,000206035983	0,000519836919	0,000654698661	0,000259377910	0,000581970392	0,000522737507
D003	CORI	Lazio	Latina	0,000204089501	0,000129911041	0,000163748125	0,000136412427	0,000114698169	0,000199836677	0,000182624199	0,000176951903	0,000168701755	0,000179979933
D662	FONDI	Lazio	Latina	0,000676745786	0,000704901993	0,000617021654	0,000788165991	0,000340273175	0,000802690426	0,000759689391	0,000186689359	0,000696736243	0,000664801206
D708	FORMIA	Lazio	Latina	0,000701782219	0,000670248965	0,000678547285	0,000820522198	0,000396939324	0,000721878964	0,000739495943	0,000507060569	0,000717963633	0,000682141468
D843	GAETA	Lazio	Latina	0,000452512046	0,000405127960	0,000263555030	0,000563389862	0,000206164936	0,000449599022	0,000425953083	0,000542137195	0,000444955649	0,000403588357
E375	ITRI	Lazio	Latina	0,000195084867	0,000150478604	0,000154246492	0,000176129565	0,000000000000	0,000206373318	0,000191577349	0,000297952322	0,000180638056	0,000182212805
E472	LATINA	Lazio	Latina	0,002285955679	0,002571921374	0,002424818752	0,002485252272	0,003383758083	0,002253468362	0,003116692944	0,002213900945	0,002523373322	0,002536688432
E527	LENOLA	Lazio	Latina	0,000082035346	0,000037216978	0,000064461801	0,000062274394	0,000046494246	0,000087337348	0,000061401346	0,000121676853	0,000069636661	0,000072208190
E798	MAENZA	Lazio	Latina	0,000060983987	0,000034001421	0,000062066289	0,000035447426	0,000000000000	0,000072809827	0,000046271738	0,000006819236	0,000047870861	0,000052210180
F224	MINTURNO	Lazio	Latina	0,000373789138	0,000357269094	0,000311362682	0,000453432012	0,000131820090	0,000432614000	0,000344206917	0,000140442399	0,000370979017	0,000342179425
F616	MONTE SAN BIAGIO	Lazio	Latina	0,000117939446	0,000064411430	0,000106388491	0,000100982164	0,000053552316	0,000117025636	0,000105210754	0,000015222019	0,000100302389	0,000100064954
F937	NORMA	Lazio	Latina	0,000076691577	0,000040878548	0,000065892477	0,000056465820	0,000000000000	0,000084301993	0,000060437941	0,000008720514	0,000061029672	0,000062623757
G865	PONTINIA	Lazio	Latina	0,000259861441	0,000176041535	0,000251278412	0,000249255478	0,000093444344	0,000245314187	0,000241617547	0,000135569172	0,000235732101	0,000231008589
G871	PONZA	Lazio	Latina	0,000084674913	0,000057363731	0,000058661348	0,000104330707	0,000037471257	0,000085426700	0,000054949655	0,000013727127	0,000075958931	0,000066049095
G698	PRIVERNO	Lazio	Latina	0,000251880691	0,000167225849	0,000235380859	0,000240712733	0,000096108654	0,000211746561	0,000245715062	0,000188398409	0,000227988040	0,000223543496
H076	PROSSEDI	Lazio	Latina	0,000036496422	0,000018502470	0,000029073782	0,000030372262	0,000009474968	0,000038776576	0,000016535791	0,000002721112	0,000027887244	0,000027019264
H421	ROCCA MASSIMA	Lazio	Latina	0,000029652040	0,000015081574	0,000017184223	0,000017349856	0,000000000000	0,000030351156	0,000016404935	0,000002057791	0,000019972037	0,000020887925
H413	ROCCAGORGA	Lazio	Latina	0,000081991816	0,000041811225	0,000084248170	0,000039850804	0,000049993270	0,000086861237	0,000068216509	0,000105974421	0,000067145586	0,000076679243
H444	ROCCASECCA DEI VOLSCI	Lazio	Latina	0,000028271325	0,000014557015	0,000025307676	0,000019511749	0,000000000000	0,000031815352	0,000016386974	0,000003247434	0,000021491115	0,000022182478
H647	SABAUDIA	Lazio	Latina	0,000395913072	0,000354468343	0,000315925220	0,000399861820	0,000162502524	0,000421875398	0,000360878991	0,000387964147	0,000374049155	0,000365033179
H836	SAN FELICE CIRCEO	Lazio	Latina	0,000224041857	0,000190798217	0,000117231565	0,000386402461	0,000072723732	0,000259757428	0,000178945188	0,000037351357	0,000235358441	0,000182601035

Codice catastale	Denominazione	Regione	Provincia	FUNZIONI GENERALI	POLIZIA LOCALE	ISTRUZIONE PUBBLICA	RIFIUTI	TPL	VIABILITÀ E TERRITORIO	SOCIALE	ASILI NIDO	COMPLESSIVO	COMPLESSIVO SENZA RIFIUTI
I339	SANTI COSMA E DAMIANO	Lazio	Latina	0,000122394441	0,000087251649	0,000121873515	0,000109047998	0,000055401251	0,000125458421	0,000104755058	0,000089658613	0,000110868763	0,000111504729
I634	SERMONETA	Lazio	Latina	0,000168273134	0,000091546493	0,000188237854	0,000135016667	0,000082396835	0,000166670069	0,000130251762	0,000035039914	0,000143304565	0,000146199404
I712	SEZZE	Lazio	Latina	0,000388950057	0,000257278485	0,000342480173	0,000354156933	0,000218685299	0,000353348128	0,000464807133	0,000400964525	0,000366780750	0,000371190060
I832	SONNINO	Lazio	Latina	0,000139088531	0,000069979699	0,000135932417	0,000087404531	0,000055850718	0,000152939666	0,000121318871	0,000019509603	0,000112246129	0,000120922926
I892	SPERLONGA	Lazio	Latina	0,000112556080	0,000087137470	0,000042801927	0,000112060943	0,000040055137	0,000122171773	0,000054120482	0,000009443973	0,000087846125	0,000079388253
I902	SPIGNO SATURNIA	Lazio	Latina	0,000059305407	0,000032822417	0,000061817778	0,000035716023	0,000017046228	0,000060103297	0,000038984160	0,000062853852	0,000047676085	0,000051853554
L120	TERRACINA	Lazio	Latina	0,000882829396	0,000750143535	0,000598620184	0,001141857112	0,000392999198	0,000938282654	0,000901442661	0,000955075655	0,000900510557	0,000816211832
L742	VENTOTENE	Lazio	Latina	0,000027088305	0,000017606160	0,000012925739	0,000020000639	0,000006786653	0,000021451126	0,000010625509	0,000002126504	0,000018064701	0,000017388507
A019	ACCUMOLI	Lazio	Rieti	0,000036087242	0,000007542328	0,000007224803	0,000014880321	0,000007822884	0,000041008988	0,000008367438	0,000000679000	0,000019122293	0,000020603950
A258	AMATRICE	Lazio	Rieti	0,000101547072	0,000036830550	0,000042284713	0,000039349221	0,000033754367	0,000133966811	0,000036299480	0,000005003494	0,000061643701	0,000069430827
A315	ANTRODOCO	Lazio	Rieti	0,000068748226	0,000032383832	0,000057895967	0,000030534994	0,000020152743	0,000078657279	0,000035232451	0,000014775800	0,000047578007	0,000053530875
A464	ASCREA	Lazio	Rieti	0,000015961235	0,000002670500	0,000002482476	0,000003948702	0,000000000000	0,000017719381	0,000003306234	0,000001086400	0,000007454196	0,000008678612
A765	BELMONTE IN SABINA	Lazio	Rieti	0,000020562663	0,000007083283	0,000017013495	0,000008347021	0,000000000000	0,000024151519	0,000007498285	0,000001316550	0,000013130175	0,000014800859
A981	BORBONA	Lazio	Rieti	0,000028697390	0,000007364430	0,000005850563	0,000012740709	0,000000000000	0,000035216926	0,000008421048	0,000001629142	0,000015965369	0,000017091695
A996	BORGO VELINO	Lazio	Rieti	0,000028562514	0,000009155172	0,000022047678	0,000013199816	0,000000000000	0,000029764103	0,000012302804	0,000001090974	0,000018196108	0,000019941238
B008	BORGOROSE	Lazio	Rieti	0,000123746334	0,000049429557	0,000102694758	0,000069230514	0,000000000000	0,000141634898	0,000068354694	0,000008659588	0,000087408694	0,000093758060
B627	CANTALICE	Lazio	Rieti	0,000057581673	0,000020247874	0,000045627020	0,000028758077	0,000020641419	0,000068253845	0,000038982897	0,000080776675	0,000044321890	0,000049758096
B631	CANTALUPO IN SABINA	Lazio	Rieti	0,000036131187	0,000019941503	0,000029267557	0,000019036994	0,000000000000	0,000035736681	0,000023314000	0,000002992688	0,000025343796	0,000027546667
B934	CASAPROTA	Lazio	Rieti	0,000021659650	0,000009418539	0,000022870068	0,000010497789	0,000000000000	0,000023936759	0,000010112918	0,000000973656	0,000015182008	0,000016818135
A472	CASPERIA	Lazio	Rieti	0,000033159950	0,000016053681	0,000036740220	0,000014922202	0,000000000000	0,000037620829	0,000018970016	0,000001635291	0,000023911874	0,000027051831
C098	CASTEL DI TORA	Lazio	Rieti	0,000015963980	0,000003752476	0,000007283009	0,000006820393	0,000000000000	0,000015113078	0,000004018824	0,000000543227	0,000008674267	0,000009321797
C268	CASTEL SANT'ANGELO	Lazio	Rieti	0,000040113461	0,000015598855	0,000019921666	0,000017536583	0,000014560118	0,000046882254	0,000018357993	0,000002383018	0,000025282997	0,000027988704
C224	CASTELNUOVO DI FARFA	Lazio	Rieti	0,000025877619	0,000008167784	0,000012837857	0,000010555208	0,000000000000	0,000025699090	0,000014833458	0,000001885659	0,000015600620	0,000017362907
C746	CITTADUCALE	Lazio	Rieti	0,000131797151	0,000071307085	0,000128791300	0,000103274720	0,000070842525	0,000144272149	0,000098627296	0,000134010451	0,000114706455	0,000118699388
C749	CITTAREALE	Lazio	Rieti	0,000027563562	0,000007591164	0,000009903873	0,000008494619	0,000000000000	0,000030745355	0,000006944513	0,000000679001	0,000014396021	0,000016457292
C841	COLLALTO SABINO	Lazio	Rieti	0,000019628381	0,000004673327	0,000005308220	0,000010395329	0,000000000000	0,000023274052	0,000006019468	0,000000407400	0,000011414202	0,000011770079
C857	COLLE DI TORA	Lazio	Rieti	0,000016291044	0,000005104604	0,000010422440	0,000006026355	0,000003335693	0,000014659551	0,000004863941	0,000000271644	0,000009202025	0,000010311238
C859	COLLEGIOVE	Lazio	Rieti	0,000013026903	0,000001421473	0,000001625736	0,000002446717	0,000000000000	0,000011051773	0,000002526578	0,000000000000	0,000005314149	0,000006315700
C876	COLLEVECCHIO	Lazio	Rieti	0,000038486263	0,000014146419	0,000032552364	0,000020521213	0,000000000000	0,000039382933	0,000021766529	0,000001662900	0,000026399112	0,000028452173
C880	COLLI SUL VELINO	Lazio	Rieti	0,000017641919	0,000005420862	0,000017036099	0,000007460194	0,000000000000	0,000018205192	0,000006944988	0,000000541896	0,000011369422	0,000012734856
C946	CONCERVIANO	Lazio	Rieti	0,000015494239	0,000002304239	0,000003361777	0,000005179067	0,000000000000	0,000017036106	0,000003782116	0,000000407399	0,000007727055	0,000008617029
C959	CONFIGNI	Lazio	Rieti	0,000022090987	0,000006292499	0,000010194413	0,000007083336	0,000000000000	0,000023600738	0,000008585556	0,000003488153	0,000012351374	0,000014191420
C969	CONTIGLIANO	Lazio	Rieti	0,000076070129	0,000033903577	0,000071501348	0,000048232056	0,000039406545	0,000088129948	0,000057845914	0,000011338484	0,000060423827	0,000064682230
D124	COTTANELLO	Lazio	Rieti	0,000022525145	0,000008345966	0,000017910194	0,000005303366	0,000000000000	0,000024550200	0,000008110173	0,000001667196	0,000013102694	0,000015826882
D493	FARA IN SABINA	Lazio	Rieti	0,000235279924	0,000122663379	0,000258753475	0,000189124096	0,000082019718	0,000242768909	0,000218856846	0,000198381669	0,000210917510	0,000218529621
D560	FIAMIGNANO	Lazio	Rieti	0,000056071198	0,000015914286	0,000022623127	0,000017832367	0,000000000000	0,000072020127	0,000021619948	0,000001400613	0,000031995671	0,000036942700
D689	FORANO	Lazio	Rieti	0,000058203567	0,000036665479	0,000064142017	0,000034324598	0,000000000000	0,000060589653	0,000047976383	0,000089658939	0,000049560483	0,000054882149
D785	FRASSO SABINO	Lazio	Rieti	0,000018303937	0,000007429485	0,000020577759	0,000007582621	0,000000000000	0,000018209137	0,000008327761	0,000002289549	0,000012411011	0,000014097495
E160	GRECCIO	Lazio	Rieti	0,000038955789	0,000019455078	0,000032458467	0,000025205274	0,000000000000	0,000041212948	0,000023027437	0,000003443572	0,000028533572	0,000029696096
E393	LABRO	Lazio	Rieti	0,000015506149	0,000003433621	0,000005999159	0,000006437413	0,000002651467	0,000015130584	0,000004615816	0,000000944455	0,000008477277	0,000009189771
E535	LEONESSA	Lazio	Rieti	0,000098573245	0,000027129593	0,000047867195	0,000041792169	0,000063538058	0,000134260079	0,000033686050	0,000005665196	0,000062325998	0,000069498156
E681	LONGONE SABINO	Lazio	Rieti	0,000024328870	0,000006332319	0,000012204229	0,000009392130	0,000000000000	0,000028257815	0,000008473318	0,000001077782	0,000014116817	0,000015767080
E812	MAGLIANO SABINA	Lazio	Rieti	0,000088546642	0,000045299091	0,000067232264	0,000058725807	0,000043238914	0,000082680113	0,000057692920	0,000007570790	0,000065249705	0,000067528405
E927	MARCETELLI	Lazio	Rieti	0,000010807036	0,000001018049	0,000001660170	0,000000963808	0,000001109452	0,000009564319	0,000001407570	0,000000000000	0,000004143528	0,000005254156
F193	MICIGLIANO	Lazio	Rieti	0,000016518348	0,000001643950	0,000001936241	0,000004275537	0,000001402386	0,000016152862	0,000001949864	0,000000600234	0,000007153309	0,000008158471
F319	MOMPEO	Lazio	Rieti	0,000018293259	0,000004942767	0,000005639319	0,000007845652	0,000000000000	0,000017898517	0,000007373254	0,000000659862	0,000010110081	0,000010901012
F430	MONTASOLA	Lazio	Rieti	0,000015861577	0,000003672581	0,000007915428	0,000003989929	0,000000000000	0,000015291290	0,000004995684	0,000000216662	0,000008147574	0,000009599776
F619	MONTE SAN GIOVANNI IN SABINA	Lazio	Rieti	0,000023196584	0,000006896550	0,000018367544	0,000010278953	0,000000000000	0,000024639581	0,000009192793	0,000000433750	0,000014608078	0,000016120177
F446	MONTEBUONO	Lazio	Rieti	0,000025512086	0,000010725969	0,000017064907	0,000012067125	0,000000000000	0,000028369771	0,000012620256	0,000001408834	0,000016621967	0,000018212904
F541	MONTELEONE SABINO	Lazio	Rieti	0,000032210852	0,000013645211	0,000018878539	0,000016183408	0,000000000000	0,000036302639	0,000018028631	0,000002706712	0,000021288276	0,000023071329
F579	MONTENERO SABINO	Lazio	Rieti	0,000014774149	0,000002430503	0,000002693966	0,000004634345	0,000000000000	0,000013302831	0,000004144872	0,000000678787	0,000006979856	0,000007799108

Codice catastale	Denominazione	Regione	Provincia	FUNZIONI GENERALI	POLIZIA LOCALE	ISTRUZIONE PUBBLICA	RIFIUTI	TPL	VIABILITÀ E TERRITORIO	SOCIALE	ASILI NIDO	COMPLESSIVO	COMPLESSIVO SENZA RIFIUTI
F687	MONTOPOLI DI SABINA	Lazio	Rieti	0,000079446051	0,000039812158	0,000071025636	0,000056134257	0,000000000000	0,000087419075	0,000057209377	0,000010126705	0,000062067958	0,000064140510
F746	MORRO REATINO	Lazio	Rieti	0,000015578849	0,000003136316	0,000007154007	0,000003554570	0,000000000000	0,000016218651	0,000004955426	0,000000542661	0,000007956692	0,000009494287
F876	NESPOLO	Lazio	Rieti	0,000013560508	0,000001640446	0,000004242115	0,000004226868	0,000000000000	0,000012326999	0,000002685397	0,000000271466	0,000006427713	0,000007196435
B595	ORVINIO	Lazio	Rieti	0,000019135053	0,000004509349	0,000003368072	0,000007858441	0,000000000000	0,000022756921	0,000006053916	0,000001358013	0,000010371868	0,000011249771
G232	PAGANICO SABINO	Lazio	Rieti	0,000012265164	0,000001357380	0,000001673241	0,000003514205	0,000000000000	0,000011150704	0,000002648301	0,000000000000	0,000005464119	0,000006145194
G498	PESCOROCCHIANO	Lazio	Rieti	0,000070529176	0,000025218545	0,000044950817	0,000030069335	0,000000000000	0,000095387638	0,000032666352	0,000003595726	0,000046176300	0,000051802221
G513	PETRELLA SALTO	Lazio	Rieti	0,000049067386	0,000013620494	0,000019489569	0,000018353788	0,000000000000	0,000063125011	0,000017666807	0,000002444395	0,000028527898	0,000032081562
G756	POGGIO BUSTONE	Lazio	Rieti	0,000045308745	0,000024194506	0,000037975640	0,000032103733	0,000000000000	0,000047594470	0,000028624675	0,000047476177	0,000036004606	0,000037367123
G757	POGGIO CATINO	Lazio	Rieti	0,000031383213	0,000011269254	0,000025910438	0,000017683259	0,000000000000	0,000034945871	0,000018812847	0,000003789065	0,000022257936	0,000023855802
G763	POGGIO MIRTETO	Lazio	Rieti	0,000117804321	0,000076118955	0,000125192054	0,000078676466	0,000066989896	0,000124471161	0,000099040314	0,000196904401	0,000105406648	0,000114743099
G764	POGGIO MOIANO	Lazio	Rieti	0,000058942758	0,000027114155	0,000047230819	0,000046505131	0,000000000000	0,000064365690	0,000036274644	0,000005823182	0,000045403106	0,000045018185
G765	POGGIO NATIVO	Lazio	Rieti	0,000051533875	0,000029271320	0,000049414947	0,000040219933	0,000000000000	0,000057980781	0,000033038032	0,000004766158	0,000041410228	0,000041825980
G770	POGGIO SAN LORENZO	Lazio	Rieti	0,000017841104	0,000004282892	0,000006218980	0,000007918721	0,000000000000	0,000016141797	0,000007191334	0,000001080756	0,000009848123	0,000010522035
G934	POSTA	Lazio	Rieti	0,000033966914	0,000009845683	0,000012027785	0,000010224966	0,000000000000	0,000038287465	0,000008984331	0,000001901199	0,000017839861	0,000020499629
G951	POZZAGLIA SABINA	Lazio	Rieti	0,000019865750	0,000002431398	0,000002134959	0,000007228338	0,000000000000	0,000022219414	0,000005965661	0,000000407404	0,000009940788	0,000010888206
H282	RIETI	Lazio	Rieti	0,000878369563	0,000779733516	0,000708062731	0,001045479301	0,001371383353	0,000905648415	0,000966986790	0,000948007410	0,000926675095	0,000885178572
H354	RIVODUTRI	Lazio	Rieti	0,000033845140	0,000012069185	0,000022002040	0,000014755398	0,000000000000	0,000035499577	0,000018142079	0,000016219682	0,000022016195	0,000024552282
H446	ROCCA SINIBALDA	Lazio	Rieti	0,000031610295	0,000015452017	0,000020376096	0,000015589725	0,000008569982	0,000040168842	0,000011172709	0,000002036997	0,000021031973	0,000022932869
H427	ROCCANTICA	Lazio	Rieti	0,000019269186	0,000004920812	0,000009827751	0,000007396468	0,000000000000	0,000018868490	0,000007647228	0,000000975326	0,000010909458	0,000012136492
H713	SALISANO	Lazio	Rieti	0,000018307456	0,000006945050	0,000015536333	0,000012192328	0,000000000000	0,000018010415	0,000007174345	0,000001196771	0,000012677317	0,000012846717
I499	SCANDRIGLIA	Lazio	Rieti	0,000067302920	0,000034665201	0,000062323329	0,000042010704	0,000037780554	0,000076762191	0,000044396362	0,000008813832	0,000052401401	0,000056030715
I581	SELCI	Lazio	Rieti	0,000027328427	0,000009949642	0,000020287373	0,000010703044	0,000000000000	0,000026525712	0,000015568902	0,000003103543	0,000017289990	0,000019590711
I959	STIMIGLIANO	Lazio	Rieti	0,000043876967	0,000027413728	0,000039407734	0,000021090335	0,000000000000	0,000045654366	0,000032072875	0,000081441054	0,000034890804	0,000039711100
L046	TARANO	Lazio	Rieti	0,000035877793	0,000017031955	0,000024473260	0,000019391419	0,000000000000	0,000034938323	0,000019305644	0,000002216934	0,000023847424	0,000025403840
L189	TOFFIA	Lazio	Rieti	0,000024798460	0,000008824638	0,000021172511	0,000009661940	0,000000000000	0,000026133895	0,000013728325	0,000001845021	0,000016171594	0,000018445319
L286	TORRI IN SABINA	Lazio	Rieti	0,000034812589	0,000018862817	0,000031900166	0,000019597230	0,000000000000	0,000037965365	0,000020472601	0,000026748844	0,000026283599	0,000028619047
L293	TORRICELLA IN SABINA	Lazio	Rieti	0,000036227218	0,000018316633	0,000029552221	0,000021854198	0,000011271691	0,000044235352	0,000021327969	0,000002386287	0,000027060901	0,000028879524
G507	TURANIA	Lazio	Rieti	0,000012451975	0,000001543492	0,000002632022	0,000004359904	0,000000000000	0,000012729107	0,000002991036	0,000000135598	0,000006102066	0,000006710577
L525	VACONE	Lazio	Rieti	0,000012638494	0,000001859775	0,000002879787	0,000003290934	0,000000000000	0,000011246737	0,000003825495	0,000000109275	0,000005862775	0,000006761081
L676	VARCO SABINO	Lazio	Rieti	0,000014609449	0,000001980022	0,000001576910	0,000004764097	0,000000000000	0,000014919676	0,000002861962	0,000000135801	0,000006785633	0,000007491725
A062	AFFILE	Lazio	Roma	0,000036553103	0,000018039749	0,000059836356	0,000019915934	0,000000000000	0,000041507814	0,000022739609	0,000004763321	0,000030198156	0,000033789582
A084	AGOSTA	Lazio	Roma	0,000040582045	0,000018142978	0,000036840218	0,000019715081	0,000000000000	0,000044125295	0,000023358015	0,000005209362	0,000028394750	0,000031426428
A132	ALBANO LAZIALE	Lazio	Roma	0,000777367852	0,000596292458	0,000795104352	0,000616020561	0,000393817456	0,000567593363	0,000731561538	0,000437251636	0,000668509217	0,000686842716
A210	ALLUMIERE	Lazio	Roma	0,000092428507	0,000037246904	0,000087574251	0,000055365850	0,000000000000	0,000092959221	0,000061203786	0,000006333598	0,000067627796	0,000071910709
A297	ANGUILLARA SABAZIA	Lazio	Roma	0,000324724227	0,000273708843	0,000322366441	0,000312942530	0,000191297408	0,000272306526	0,000302197623	0,000323174661	0,000304173181	0,000301110179
A309	ANTICOLI CORRADO	Lazio	Roma	0,000024964693	0,000010881572	0,000025405629	0,000012141672	0,000000000000	0,000029672879	0,000010536848	0,000002385160	0,000017520920	0,000019399810
A323	ANZIO	Lazio	Roma	0,000980977520	0,000956107038	0,001130922754	0,001201448667	0,000454038038	0,001069238134	0,001045206727	0,000222688837	0,001029214646	0,000969055891
A370	ARCINAZZO ROMANO	Lazio	Roma	0,000041857788	0,000018387899	0,000017267109	0,000032007587	0,000000000000	0,000052490870	0,000019666257	0,000003056278	0,000029664945	0,000028846695
M213	ARDEA	Lazio	Roma	0,000786355544	0,000664581984	0,000800131703	0,000887142508	0,000301117294	0,000953859804	0,000907020868	0,000189995171	0,000804422806	0,000775530057
A401	ARICCIA	Lazio	Roma	0,000330334580	0,000275503943	0,000301549993	0,000342028921	0,000221528849	0,000253023857	0,000311718835	0,000234074247	0,000306749778	0,000294427303
A446	ARSOLI	Lazio	Roma	0,000037012204	0,000016825022	0,000037184374	0,000025312087	0,000011781453	0,000036113704	0,000023024507	0,000001737527	0,000028288847	0,000029328584
A449	ARTENA	Lazio	Roma	0,000227688209	0,000174111856	0,000254127262	0,000176232937	0,000096145564	0,000197845733	0,000214410537	0,000115342744	0,000200120557	0,000208464144
A749	BELLEGRA	Lazio	Roma	0,000056011549	0,000027867974	0,000045689229	0,000031984379	0,000029944621	0,000063364705	0,000036843896	0,000005734734	0,000041776152	0,000045196271
B114	BRACCIANO	Lazio	Roma	0,000380035071	0,000255805473	0,000349152253	0,000286436407	0,000186780976	0,000365645960	0,000301729275	0,000066298463	0,000311635053	0,000320436561
B472	CAMERATA NUOVA	Lazio	Roma	0,000020134783	0,000006229618	0,000010664232	0,000004664572	0,000000000000	0,000020212502	0,000006012388	0,000000376231	0,000010478960	0,000012509838
B496	CAMPAGNANO DI ROMA	Lazio	Roma	0,000198016686	0,000134160414	0,000210022926	0,000143026455	0,000086707884	0,000177439106	0,000183849813	0,000379956425	0,000180251075	0,000193253075
B576	CANALE MONTERANO	Lazio	Roma	0,000081860299	0,000038821636	0,000075021237	0,000068960001	0,000035155634	0,000080459649	0,000058956799	0,000008619714	0,000066800372	0,000066046046
B635	CANTERANO	Lazio	Roma	0,000013329418	0,000002360669	0,000005587801	0,000005816213	0,000000000000	0,000014342274	0,000004276151	0,000000365278	0,000007490524	0,000008075335
B649	CAPENA	Lazio	Roma	0,000185007829	0,000132965015	0,000195194600	0,000168427794	0,000071335795	0,000152967505	0,000164043196	0,000073860195	0,000163671826	0,000162010638
B687	CAPRANICA PRENESTINA	Lazio	Roma	0,000018516186	0,000004722645	0,000004579791	0,000007356071	0,000000000000	0,000019846694	0,000004103955	0,000000679001	0,000009632295	0,000010427346
B828	CARPINETO ROMANO	Lazio	Roma	0,000100611533	0,000034479768	0,000076250335	0,000068268424	0,000000000000	0,000110176780	0,000070368159	0,000140263375	0,000079691203	0,000083681009

Codice catastale	Denominazione	Regione	Provincia	FUNZIONI GENERALI	POLIZIA LOCALE	ISTRUZIONE PUBBLICA	RIFIUTI	TPL	VIABILITÀ E TERRITORIO	SOCIALE	ASILI NIDO	COMPLESSIVO	COMPLESSIVO SENZA RIFIUTI
B932	CASAPE	Lazio	Roma	0,000020219609	0,000007235681	0,000011849255	0,000009245141	0,000005349350	0,000020368336	0,000009776276	0,000000925772	0,000012659355	0,000013851889
C116	CASTEL GANDOLFO	Lazio	Roma	0,000172486753	0,000166473698	0,000170796528	0,000164001397	0,000090436283	0,000155903231	0,000125866553	0,000021617387	0,000152370446	0,000148307929
C203	CASTEL MADAMA	Lazio	Roma	0,000136556219	0,000082053862	0,000160489227	0,000099807829	0,000000000000	0,000136455817	0,000112131283	0,000017302514	0,000113876430	0,000118790381
C266	CASTEL SAN PIETRO ROMANO	Lazio	Roma	0,000022098115	0,000008512684	0,000024704398	0,000013021150	0,000000000000	0,000021899763	0,000010679990	0,000001191451	0,000015953262	0,000016977405
C237	CASTELNUOVO DI PORTO	Lazio	Roma	0,000149960004	0,000104428776	0,000142446267	0,000114880442	0,000000000000	0,000133696558	0,000129249727	0,000023430287	0,000122136782	0,000124671313
C390	CAVE	Lazio	Roma	0,000183509074	0,000114760684	0,000192992052	0,000163388230	0,000118735224	0,000158740526	0,000178325140	0,000186452796	0,000169222498	0,000171260320
C518	CERRETO LAZIALE	Lazio	Roma	0,000027058719	0,000013692982	0,000032857382	0,000009108413	0,000010039702	0,000029874899	0,000015284941	0,000003584387	0,000019410116	0,000023008347
C543	CERVARA DI ROMA	Lazio	Roma	0,000024134175	0,000003582084	0,000004328618	0,000005360804	0,000000000000	0,000032391694	0,000005709972	0,000001222202	0,000011906501	0,000014192814
C552	CERVETERI	Lazio	Roma	0,000642766537	0,000564604772	0,000746451752	0,000629864945	0,000320523279	0,000705968239	0,000711153934	0,000132727390	0,000634722732	0,000636419485
M272	CIAMPINO	Lazio	Roma	0,000652011293	0,000699402951	0,000708686874	0,000680168522	0,000385094528	0,000555544327	0,000689001182	0,000559660279	0,000651992284	0,000642150747
C677	CICILIANO	Lazio	Roma	0,000034425919	0,000015616829	0,000038034344	0,000008313693	0,000000000000	0,000035327026	0,000019549536	0,000002058672	0,000022431606	0,000027362780
C702	CINETO ROMANO	Lazio	Roma	0,000018906318	0,000006543122	0,000006835752	0,000009529497	0,000006478978	0,000019449219	0,000008582788	0,000000542485	0,000011495025	0,000012181554
C773	CIVITAVECCHIA	Lazio	Roma	0,000927221341	0,000851074627	0,000937768027	0,000970209677	0,000478458267	0,000874316686	0,001040980141	0,000764004889	0,000924331728	0,000908307250
C784	CIVITELLA SAN PAOLO	Lazio	Roma	0,000048015410	0,000024842923	0,000042130110	0,000021355942	0,000000000000	0,000042415445	0,000026775947	0,000022213811	0,000032482735	0,000036369157
C858	COLLEFERRO	Lazio	Roma	0,000383181607	0,000289666127	0,000420312741	0,000355303725	0,000245656897	0,000311512925	0,000397362297	0,000496724584	0,000368206397	0,000372713106
C900	COLONNA	Lazio	Roma	0,000078400116	0,000046273436	0,000097199365	0,000056572871	0,000020200255	0,000071094258	0,000055717728	0,000098423089	0,000067828851	0,000071760395
D561	FIANO ROMANO	Lazio	Roma	0,000271057488	0,000195039583	0,000347604367	0,000264690609	0,000000000000	0,000290715884	0,000212522058	0,000325022019	0,000261762603	0,000260739895
D586	FILACCIANO	Lazio	Roma	0,000015994245	0,000004533749	0,000008322456	0,000004917240	0,000000000000	0,000013498313	0,000005919509	0,000001207299	0,000008489063	0,000009736648
M297	FIUMICINO	Lazio	Roma	0,001629323548	0,001619640558	0,002511606534	0,001299410253	0,000635752827	0,001279895126	0,001736141766	0,002999796936	0,001656659401	0,001781441160
M309	FONTE NUOVA	Lazio	Roma	0,000517334142	0,000363575137	0,000630442461	0,000365700702	0,000000000000	0,000466082366	0,000552900459	0,000120263313	0,000449532027	0,000478813049
D707	FORMELLO	Lazio	Roma	0,000220100740	0,000147232366	0,000305552211	0,000191508648	0,000096189309	0,000189825351	0,000200760676	0,000042240696	0,000201538168	0,000205041329
D773	FRASCATI	Lazio	Roma	0,000417932912	0,000413326130	0,000424824293	0,000419532275	0,000308843168	0,000338487539	0,000416776520	0,000755819412	0,000419434623	0,000419400515
D875	GALLICANO NEL LAZIO	Lazio	Roma	0,000117134691	0,000058422389	0,000124789588	0,000079841322	0,000058117202	0,000119089850	0,000090044512	0,000016339762	0,000094885892	0,000100140735
D945	GAVIGNANO	Lazio	Roma	0,000039885317	0,000016491653	0,000040888354	0,000014032956	0,000000000000	0,000040833175	0,000023770457	0,000004433485	0,000026834691	0,000031306145
D964	GENAZZANO	Lazio	Roma	0,000116846396	0,000052216465	0,000122991468	0,000075239212	0,000054006127	0,000119350359	0,000090465153	0,000040346324	0,000093892078	0,000100407244
D972	GENZANO DI ROMA	Lazio	Roma	0,000395257569	0,000288009516	0,000384304633	0,000444512420	0,000278091206	0,000331416397	0,000433232422	0,000492265829	0,000397363411	0,000380894970
D978	GERANO	Lazio	Roma	0,000032205347	0,000014747735	0,000029431393	0,000021342926	0,000000000000	0,000034085155	0,000018647918	0,000026539848	0,000024856416	0,000026083626
E091	GORGA	Lazio	Roma	0,000021711218	0,000008208935	0,000015311576	0,000009536201	0,000000000000	0,000021991363	0,000009074344	0,000001844576	0,000013524653	0,000014917759
E204	GROTTAFERRATA	Lazio	Roma	0,000368108323	0,000299723353	0,000337202896	0,000331521598	0,000246338688	0,000302396308	0,000373118550	0,000420274479	0,000341126547	0,000344481411
E263	GUIDONIA MONTECELIO	Lazio	Roma	0,001451723080	0,001029814244	0,001395008734	0,001184735093	0,000648168087	0,001248249889	0,001730368888	0,000573917828	0,001302594334	0,001343760796
E382	JENNE	Lazio	Roma	0,000019499362	0,000003975820	0,000003157212	0,000006162051	0,000000000000	0,000022045311	0,000005215970	0,000000407400	0,000009699858	0,000010935560
E392	LABICO	Lazio	Roma	0,000102877339	0,000063462966	0,000124930062	0,000081528783	0,000038069102	0,000094055994	0,000088624517	0,000024612605	0,000089278236	0,000091985004
M212	LADISPOLI	Lazio	Roma	0,000677208995	0,000689845716	0,001036016030	0,000824914562	0,000315776183	0,000593587199	0,000848706629	0,000302665957	0,000752164270	0,000726753686
C767	LANUVIO	Lazio	Roma	0,000213789749	0,000143025028	0,000218516259	0,000186348936	0,000108189836	0,000188420820	0,000208450504	0,000238450048	0,000196353618	0,000199848104
M207	LARIANO	Lazio	Roma	0,000211248669	0,000141453979	0,000232896728	0,000218833651	0,000125009655	0,000181518809	0,000200421576	0,000144903499	0,000200822627	0,000194531647
E576	LICENZA	Lazio	Roma	0,000027140821	0,000010624913	0,000025032719	0,000011641350	0,000000000000	0,000027892533	0,000012555694	0,000002461327	0,000017860375	0,000020032587
E813	MAGLIANO ROMANO	Lazio	Roma	0,000030088025	0,000016377752	0,000025017610	0,000012116479	0,000000000000	0,000029652905	0,000018159756	0,000003436162	0,000020049071	0,000022819806
B632	MANDELA	Lazio	Roma	0,000022402885	0,000007789269	0,000021540300	0,000009194387	0,000000000000	0,000021496891	0,000010128876	0,000001553609	0,000014448375	0,000016283514
E900	MANZIANA	Lazio	Roma	0,000136047878	0,000093050625	0,000127761517	0,000132612373	0,000066766558	0,000123130661	0,000117817850	0,000034722413	0,000120748782	0,000116605008
E908	MARANO EQUO	Lazio	Roma	0,000022402008	0,000009285080	0,000017744012	0,000006888884	0,000000000000	0,000025359059	0,000009347095	0,000001776740	0,000013810491	0,000016228105
E924	MARCELLINA	Lazio	Roma	0,000115575372	0,000058526453	0,000128497490	0,000084280655	0,000072530196	0,000119063695	0,000115586676	0,000023657031	0,000100648848	0,000106366012
E958	MARINO	Lazio	Roma	0,000709779606	0,000567439274	0,000819507256	0,000701615772	0,000423415792	0,000653908091	0,000739864598	0,000468070095	0,000691460209	0,000687913023
F064	MAZZANO ROMANO	Lazio	Roma	0,000057948350	0,000039686587	0,000058852393	0,000027093009	0,000000000000	0,000062697899	0,000039961374	0,000007758564	0,000042975758	0,000048523363
F127	MENTANA	Lazio	Roma	0,000417087180	0,000283041824	0,000415724035	0,000287412573	0,000134235393	0,000415430002	0,000408915276	0,000083134082	0,000350646304	0,000372732895
F477	MONTE COMPATRI	Lazio	Roma	0,000198043295	0,000158728147	0,000244864595	0,000179447645	0,000128904891	0,000199115661	0,000177012256	0,000033966048	0,000185040355	0,000186993804
F590	MONTE PORZIO CATONE	Lazio	Roma	0,000153484028	0,000090478779	0,000180244921	0,000119640756	0,000099347657	0,000147090409	0,000120742420	0,000281499817	0,000141787279	0,000149522727
F504	MONTEFLAVIO	Lazio	Roma	0,000032950779	0,000018068670	0,000021184596	0,000015951675	0,000000000000	0,000031616839	0,000018081305	0,000003248745	0,000021462771	0,000023387714
F534	MONTELANICO	Lazio	Roma	0,000046720050	0,000019765092	0,000046231907	0,000020769676	0,000000000000	0,000053480965	0,000029491854	0,000005639748	0,000033293954	0,000037668496
F545	MONTELIBRETTI	Lazio	Roma	0,000099400602	0,000045893077	0,000097553778	0,000073316013	0,000039541520	0,000102622538	0,000076373823	0,000145873189	0,000085748516	0,000090091003
F611	MONTEROTONDO	Lazio	Roma	0,000687142297	0,000490875452	0,000732884462	0,000642491936	0,000418632290	0,000597607804	0,000739339637	0,000499899017	0,000649229983	0,000651583482
F692	MONTORIO ROMANO	Lazio	Roma	0,000038433627	0,000022001003	0,000037842119	0,000024210346	0,000000000000	0,000045796839	0,000025765830	0,000004134459	0,000030016206	0,000032044106

Codice catastale	Denominazione	Regione	Provincia	FUNZIONI GENERALI	POLIZIA LOCALE	ISTRUZIONE PUBBLICA	RIFIUTI	TPL	VIABILITÀ E TERRITORIO	SOCIALE	ASILI NIDO	COMPLESSIVO	COMPLESSIVO SENZA RIFIUTI
F730	MORICONE	Lazio	Roma	0,000052149088	0,000028714670	0,000042927285	0,000032213953	0,000000000000	0,000056174458	0,000030170252	0,000075298258	0,000040756378	0,000043740119
F734	MORLUPO	Lazio	Roma	0,000145462752	0,000077250417	0,000144634403	0,000123251023	0,000074161140	0,000126626190	0,000134697842	0,000176911163	0,000130147612	0,000132556486
F857	NAZZANO	Lazio	Roma	0,000031749699	0,000015908303	0,000040735262	0,000017921076	0,000000000000	0,000030734251	0,000018297261	0,000002785983	0,000024041959	0,000026179891
F865	NEMI	Lazio	Roma	0,000042273201	0,000022484079	0,000050963623	0,000049654117	0,000015961225	0,000037611365	0,000023994066	0,000003549067	0,000038391806	0,000034458050
F871	NEROLA	Lazio	Roma	0,000047478169	0,000028633460	0,000048572976	0,000023446820	0,000000000000	0,000044893454	0,000024590265	0,000003769853	0,000033259048	0,000036686312
F880	NETTUNO	Lazio	Roma	0,000828958637	0,000820684641	0,000917854625	0,000968019731	0,000395783708	0,000880207608	0,000953171721	0,000416985143	0,000870302587	0,000836171457
G022	OLEVANO ROMANO	Lazio	Roma	0,000125295696	0,000073981420	0,000116944048	0,000088833503	0,000000000000	0,000133431143	0,000105020408	0,000054518113	0,000102542373	0,000107330675
G274	PALESTRINA	Lazio	Roma	0,000359836866	0,000277603990	0,000408373811	0,000332804598	0,000248890975	0,000341916624	0,000387630889	0,000075217442	0,000340658268	0,000343401437
G293	PALOMBARA SABINA	Lazio	Roma	0,000228909305	0,000118055887	0,000251334699	0,000170340147	0,000135488781	0,000229128680	0,000211534523	0,000044658808	0,000196303445	0,000205372035
G444	PERCILE	Lazio	Roma	0,000013752465	0,000002535361	0,000004252825	0,000003346348	0,000000000000	0,000011928107	0,000003490783	0,000000000000	0,000006361552	0,000007414718
G704	PISONIANO	Lazio	Roma	0,000023863140	0,000007631655	0,000012117235	0,000011308231	0,000000000000	0,000027496678	0,000010279760	0,000001522544	0,000014784706	0,000015998986
G784	POLI	Lazio	Roma	0,000046741839	0,000018111136	0,000061511104	0,000029243305	0,000000000000	0,000054589811	0,000032857514	0,000063802838	0,000040313909	0,000044180705
G811	POMEZIA	Lazio	Roma	0,001160117340	0,001097113217	0,002216094080	0,001315225728	0,000545581347	0,000979252752	0,001401076679	0,001080962590	0,001325501639	0,001329090861
G874	PONZANO ROMANO	Lazio	Roma	0,000030383980	0,000014939788	0,000033053096	0,000012401277	0,000013833322	0,000033728844	0,000015589666	0,000004709222	0,000021724839	0,000024981420
H267	RIANO	Lazio	Roma	0,000168774078	0,000124484268	0,000232703705	0,000122569505	0,000059909240	0,000146905689	0,000159235286	0,000037323282	0,000149541249	0,000158962074
H288	RIGNANO FLAMINIO	Lazio	Roma	0,000169654310	0,000091778148	0,000183611521	0,000128485814	0,000090634316	0,000151568687	0,000166604545	0,000220931418	0,000152459853	0,000160833625
H300	RIOFREDDO	Lazio	Roma	0,000022790914	0,000010893226	0,000023749045	0,000009117113	0,000000000000	0,000023106775	0,000010115611	0,000001242804	0,000015188208	0,000017308750
H387	ROCCA CANTERANO	Lazio	Roma	0,000013093398	0,000001622229	0,000001389582	0,000003686663	0,000000000000	0,000013162652	0,000002473837	0,000000950600	0,000005911986	0,000006689258
H401	ROCCA DI CAVE	Lazio	Roma	0,000015476824	0,000003839432	0,000006617268	0,000006542807	0,000000000000	0,000014896524	0,000004724518	0,000000440521	0,000008493276	0,000009174546
H404	ROCCA DI PAPA	Lazio	Roma	0,000277039947	0,000186270205	0,000330702267	0,000276295286	0,000201051143	0,000275399186	0,000251816431	0,000044689127	0,000262140806	0,000257196860
H432	ROCCA PRIORA	Lazio	Roma	0,000197841367	0,000121154198	0,000208573509	0,000162157268	0,000142238373	0,000201868048	0,000178047326	0,000029772999	0,000173902559	0,000178005012
H441	ROCCA SANTO STEFANO	Lazio	Roma	0,000025391541	0,000010257512	0,000020219428	0,000009890502	0,000011613046	0,000029147581	0,000012779626	0,000002057474	0,000016914782	0,000019368257
H411	ROCCAGIOVINE	Lazio	Roma	0,000015342342	0,000004570358	0,000002745655	0,000003453675	0,000000000000	0,000009849674	0,000003692675	0,000000812695	0,000006476958	0,000007532945
H494	ROIATE	Lazio	Roma	0,000020899160	0,000006309013	0,000008555446	0,000007619199	0,000005844527	0,000021288905	0,000009138668	0,000001300009	0,000011930668	0,000013436599
H501	ROMA	Lazio	Roma	0,054529260903	0,127105700523	0,083662618837	0,087244014386	0,223705368779	0,050580904596	0,081284364055	0,122637172076	0,083188811957	0,081772390687
H618	ROVIANO	Lazio	Roma	0,000031663467	0,000015742725	0,000036757650	0,000019607289	0,000000000000	0,000031111278	0,000020267240	0,000002283252	0,000024239374	0,000025857291
H658	SACROFANO	Lazio	Roma	0,000132109174	0,000084219316	0,000127900840	0,000086658461	0,000071365417	0,000114210486	0,000113532489	0,000104227589	0,000108679059	0,000116370524
H745	SAMBUCI	Lazio	Roma	0,000022203480	0,000010725381	0,000023140838	0,000014799568	0,000000000000	0,000023019609	0,000011605144	0,000002167282	0,000016689336	0,000017349404
M295	SAN CESAREO	Lazio	Roma	0,000244874121	0,000178350922	0,000340161609	0,000255013908	0,000122452373	0,000256844243	0,000220286677	0,000052102425	0,000241755566	0,000237124627
H942	SAN GREGORIO DA SASSOLA	Lazio	Roma	0,000038516820	0,000018288498	0,000022290595	0,000018794307	0,000000000000	0,000039826273	0,000022070001	0,000002818305	0,000025043944	0,000027226848
I125	SAN POLO DEI CAVALIERI	Lazio	Roma	0,000058679300	0,000028644110	0,000043094165	0,000040891929	0,000000000000	0,000064431948	0,000034984142	0,000007160392	0,000043333493	0,000044186295
I400	SAN VITO ROMANO	Lazio	Roma	0,000062065470	0,000028968050	0,000064178557	0,000042015167	0,000031764187	0,000063733383	0,000047607942	0,000006560052	0,000049816434	0,000052541300
I284	SANT'ANGELO ROMANO	Lazio	Roma	0,000083871493	0,000047200629	0,000088886752	0,000060108539	0,000026518027	0,000088419396	0,000066091394	0,000011091462	0,000069127289	0,000072277403
I352	SANT'ORESTE	Lazio	Roma	0,000073176206	0,000033642198	0,000075018869	0,000046707678	0,000042311010	0,000077304066	0,000051718943	0,000142283792	0,000063006510	0,000068699447
I255	SANTA MARINELLA	Lazio	Roma	0,000397834303	0,000316251977	0,000248262809	0,000460382063	0,000147470000	0,000443405015	0,000334642611	0,000190230587	0,000369019741	0,000337108255
I424	SARACINESCO	Lazio	Roma	0,000012131764	0,000001382373	0,000004821675	0,000002310131	0,000000000000	0,000011197659	0,000002241801	0,000000271604	0,000005495919	0,000006608667
I573	SEGNI	Lazio	Roma	0,000173079245	0,000098345733	0,000161718720	0,000139095394	0,000110622342	0,000188746212	0,000135383785	0,000236963798	0,000154628937	0,000160054571
I992	SUBIACO	Lazio	Roma	0,000184050311	0,000114387443	0,000143388983	0,000124850776	0,000000000000	0,000207907401	0,000149315387	0,000184299816	0,000150687705	0,000159712156
L182	TIVOLI	Lazio	Roma	0,000929479258	0,000788694203	0,001048688184	0,000913687758	0,000673567372	0,000929936239	0,001119946165	0,000829183256	0,000947068870	0,000958728391
L192	TOLFA	Lazio	Roma	0,000116998229	0,000063948999	0,000109237683	0,000071992214	0,000059257131	0,000125214436	0,000074592217	0,000108266744	0,000093349852	0,000100809754
L302	TORRITA TIBERINA	Lazio	Roma	0,000026098993	0,000012663809	0,000020135611	0,000013252510	0,000009171426	0,000024559223	0,000014642849	0,000002508802	0,000017756138	0,000019329187
L401	TREVIGNANO ROMANO	Lazio	Roma	0,000129513278	0,000088259516	0,000110058851	0,000114992854	0,000043870823	0,000120637347	0,000084098192	0,000153177709	0,000111005668	0,000109613003
L611	VALLEPIETRA	Lazio	Roma	0,000020453244	0,000003854149	0,000002843494	0,000006273687	0,000000000000	0,000018627674	0,000004021076	0,000000000000	0,000009282167	0,000010332984
L625	VALLINFREDA	Lazio	Roma	0,000015081123	0,000003054945	0,000005202373	0,000003351308	0,000000000000	0,000016988260	0,000004131004	0,000000543200	0,000007511547	0,000008964656
L639	VALMONTONE	Lazio	Roma	0,000278601256	0,000236926501	0,000314344514	0,000256900033	0,000135997432	0,000226801857	0,000245698218	0,000273966838	0,000259272342	0,000260100953
L719	VELLETRI	Lazio	Roma	0,000868141191	0,000760774203	0,000772174561	0,000880984839	0,000637837434	0,000762640148	0,000989570527	0,000357832963	0,000829182245	0,000811088377
L851	VICOVARO	Lazio	Roma	0,000075836963	0,000034961949	0,000076224362	0,000046762784	0,000000000000	0,000073819104	0,000058502864	0,000026129751	0,000058455938	0,000062540182
M095	VIVARO ROMANO	Lazio	Roma	0,000012263272	0,000001207679	0,000002396047	0,000003197378	0,000000000000	0,000012529733	0,000002202179	0,000000271600	0,000005575293	0,000006405864
M141	ZAGAROLO	Lazio	Roma	0,000280275756	0,000203498363	0,000315099502	0,000255886288	0,000157010278	0,000257610520	0,000281614044	0,000062277358	0,000258231380	0,000259050486
A040	ACQUAPENDENTE	Lazio	Viterbo	0,000135113585	0,000081598178	0,000079466492	0,000075308269	0,000065740187	0,000147893447	0,000099521972	0,000125369850	0,000102464793	0,000111950159
A412	ARLENA DI CASTRO	Lazio	Viterbo	0,000024750215	0,000009574443	0,000013096379	0,000007655895	0,000000000000	0,000023479493	0,000010976187	0,000004616027	0,000014033587	0,000016261219

Codice catastale	Denominazione	Regione	Provincia	FUNZIONI GENERALI	POLIZIA LOCALE	ISTRUZIONE PUBBLICA	RIFIUTI	TPL	VIABILITÀ E TERRITORIO	SOCIALE	ASILI NIDO	COMPLESSIVO	COMPLESSIVO SENZA RIFIUTI
A577	BAGNOREGIO	Lazio	Viterbo	0,000087155037	0,000048459853	0,000046860049	0,000069016439	0,000039768021	0,000089599082	0,000056223747	0,000006238877	0,000065623329	0,000064438167
A628	BARBARANO ROMANO	Lazio	Viterbo	0,000030709245	0,000012922000	0,000013114967	0,000015917068	0,000000000000	0,000032711481	0,000015091990	0,000001492022	0,000019204535	0,000020352797
A706	BASSANO IN TEVERINA	Lazio	Viterbo	0,000031614392	0,000011143029	0,000019518816	0,000016046865	0,000000000000	0,000034247745	0,000017009378	0,000001773741	0,000020612174	0,000022206768
A704	BASSANO ROMANO	Lazio	Viterbo	0,000091080260	0,000048197379	0,000062393267	0,000054439134	0,000060511119	0,000095641638	0,000074644424	0,000014569278	0,000069040912	0,000074141094
A857	BLERA	Lazio	Viterbo	0,000077072353	0,000033149688	0,000045864014	0,000034452999	0,000030134189	0,000078800153	0,000048673621	0,000005099613	0,000050684797	0,000056354320
A949	BOLSENA	Lazio	Viterbo	0,000119456956	0,000092394970	0,000064550767	0,000116806063	0,000000000000	0,000114471511	0,000074031419	0,000061697257	0,000096531064	0,000089449312
A955	BOMARZO	Lazio	Viterbo	0,000045768349	0,000028062672	0,000026203062	0,000019855362	0,000000000000	0,000049772111	0,000024082895	0,000004545458	0,000029543796	0,000032927820
B388	CALCATA	Lazio	Viterbo	0,000024740930	0,000011930140	0,000014159868	0,000011733384	0,000000000000	0,000024201523	0,000010391388	0,000001885080	0,000015280744	0,000016519783
B597	CANEPINA	Lazio	Viterbo	0,000059043362	0,000028400971	0,000052631256	0,000043343576	0,000000000000	0,000067719757	0,000043205277	0,000068549842	0,000049302897	0,000051384398
B604	CANINO	Lazio	Viterbo	0,000119396109	0,000057760398	0,000077278262	0,000071817302	0,000048984513	0,000133387649	0,000090172285	0,000100803332	0,000091806032	0,000098787795
B663	CAPODIMONTE	Lazio	Viterbo	0,000056716241	0,000050993575	0,000021785627	0,000040930608	0,000000000000	0,000056245086	0,000026016304	0,000003938196	0,000039291345	0,000038718775
B688	CAPRANICA	Lazio	Viterbo	0,000119742099	0,000068868552	0,000112195831	0,000071110559	0,000060156132	0,000132545465	0,000099876259	0,000138031591	0,000100168844	0,000110318466
B691	CAPRAROLA	Lazio	Viterbo	0,000121552332	0,000063090887	0,000076521859	0,000095558779	0,000060740563	0,000129793771	0,000087905493	0,000141945321	0,000099914708	0,000101436169
B735	CARBOGNANO	Lazio	Viterbo	0,000043681431	0,000021311770	0,000032315468	0,000026701482	0,000000000000	0,000047974547	0,000025713086	0,000004433553	0,000031237803	0,000032822272
C269	CASTEL SANT'ELIA	Lazio	Viterbo	0,000048831204	0,000024939868	0,000043070115	0,000032648931	0,000000000000	0,000052726835	0,000032843463	0,000004330796	0,000037094398	0,000038647133
C315	CASTIGLIONE IN TEVERINA	Lazio	Viterbo	0,000048876009	0,000021831249	0,000041766440	0,000022929652	0,000000000000	0,000053708648	0,000032126589	0,000005985271	0,000034280577	0,000038245285
C446	CELLENO	Lazio	Viterbo	0,000032896094	0,000016366023	0,000025803308	0,000017998437	0,000000000000	0,000031552817	0,000018089106	0,000002439357	0,000022429530	0,000023977245
C447	CELLERE	Lazio	Viterbo	0,000035261501	0,000014490688	0,000013167129	0,000012769253	0,000000000000	0,000036296461	0,000017526729	0,000001784487	0,000020236022	0,000022844052
C765	CIVITA CASTELLANA	Lazio	Viterbo	0,000294947176	0,000203130703	0,000222981392	0,000182173091	0,000145914888	0,000245978605	0,000281063716	0,000242294925	0,000235472566	0,000254089272
C780	CIVITELLA D'AGLIANO	Lazio	Viterbo	0,000054784109	0,000029893209	0,000021517118	0,000023212603	0,000000000000	0,000045923126	0,000022862341	0,000002890719	0,000031091816	0,000033843906
C988	CORCHIANO	Lazio	Viterbo	0,000071555851	0,000042407144	0,000062633905	0,000041076933	0,000017792770	0,000075712999	0,000054048371	0,000009976621	0,000054318978	0,000058944225
D452	FABRICA DI ROMA	Lazio	Viterbo	0,000148487238	0,000094723281	0,000115785833	0,000067754301	0,000069019049	0,000150918500	0,000123050378	0,000019784706	0,000108605349	0,000122874006
D475	FALERIA	Lazio	Viterbo	0,000044721000	0,000020729686	0,000038457015	0,000023428013	0,000000000000	0,000048480981	0,000029192208	0,000035490668	0,000033171095	0,000036574207
D503	FARNESE	Lazio	Viterbo	0,000044813531	0,000015937942	0,000015377634	0,000022616142	0,000000000000	0,000047829478	0,000023374767	0,000003224061	0,000027422075	0,000029100715
D870	GALLESE	Lazio	Viterbo	0,000056894256	0,000031538451	0,000045625465	0,000033426248	0,000023503420	0,000066110642	0,000039367711	0,000004991748	0,000043039525	0,000046397299
E126	GRADOLI	Lazio	Viterbo	0,000042507431	0,000019033556	0,000025421672	0,000025155663	0,000000000000	0,000041908416	0,000022130562	0,000001636845	0,000028185521	0,000029243804
E128	GRAFFIGNANO	Lazio	Viterbo	0,000050881663	0,000027970564	0,000032188145	0,000024334748	0,000019713692	0,000056673731	0,000030549727	0,000004212013	0,000034891381	0,000038578655
E210	GROTTE DI CASTRO	Lazio	Viterbo	0,000061619818	0,000031811995	0,000037051432	0,000046318077	0,000000000000	0,000072496973	0,000040922644	0,000003247779	0,000046435718	0,000046476808
E330	ISCHIA DI CASTRO	Lazio	Viterbo	0,000061080437	0,000026106375	0,000032791050	0,000025751879	0,000000000000	0,000072372986	0,000032673846	0,000004264741	0,000038876911	0,000043461288
E467	LATERA	Lazio	Viterbo	0,000026487118	0,000008214137	0,000007909673	0,000010125015	0,000000000000	0,000029396591	0,000012932189	0,000000867548	0,000015094778	0,000016830641
E713	LUBRIANO	Lazio	Viterbo	0,000025592750	0,000010709520	0,000017526360	0,000015157652	0,000000000000	0,000023777312	0,000011672461	0,000002712483	0,000016868425	0,000017465972
E978	MARTA	Lazio	Viterbo	0,000078931516	0,000049017152	0,000044049887	0,000044061138	0,000000000000	0,000080261681	0,000052799376	0,000006208393	0,000054297351	0,000057872706
F419	MONTALTO DI CASTRO	Lazio	Viterbo	0,000230065738	0,000205804748	0,000144735385	0,000298240457	0,000069715346	0,000299532285	0,000161056097	0,000124186218	0,000223894291	0,000197926292
F603	MONTE ROMANO	Lazio	Viterbo	0,000051586088	0,000025194120	0,000042737033	0,000022596940	0,000000000000	0,000050951191	0,000025940153	0,000005481159	0,000033869105	0,000037806303
F499	MONTEFIASCONE	Lazio	Viterbo	0,000274050198	0,000148297472	0,000173190587	0,000225979630	0,000168594243	0,000267889940	0,000217763342	0,000225903368	0,000225642170	0,000225524301
F606	MONTEROSI	Lazio	Viterbo	0,000070770257	0,000035740902	0,000072085056	0,000064324971	0,000000000000	0,000068567492	0,000063751267	0,000132313098	0,000065835692	0,000066363365
F868	NEPI	Lazio	Viterbo	0,000169599629	0,000109603175	0,000146328149	0,000184494407	0,000089159813	0,000172594505	0,000141873011	0,000203566264	0,000161459378	0,000153413588
G065	ONANO	Lazio	Viterbo	0,000029906616	0,000010524480	0,000013944137	0,000014330141	0,000008990901	0,000034403997	0,000014485023	0,000000759441	0,000018932301	0,000020539767
G111	ORIOLO ROMANO	Lazio	Viterbo	0,000066985236	0,000038979727	0,000065017697	0,000056260380	0,000000000000	0,000068101999	0,000053346747	0,000082776015	0,000058724843	0,000059585643
G135	ORTE	Lazio	Viterbo	0,000175469032	0,000116884022	0,000141772774	0,000110077825	0,000080091241	0,000188280261	0,000142750791	0,000107492666	0,000141193304	0,000152061474
G571	PIANSANO	Lazio	Viterbo	0,000049038821	0,000019888399	0,000025323684	0,000029709499	0,000000000000	0,000053038889	0,000030249335	0,000006158723	0,000033438481	0,000034740959
H071	PROCENO	Lazio	Viterbo	0,000024278253	0,000007207071	0,000007609550	0,000007918030	0,000000000000	0,000023909181	0,000007972428	0,000000950227	0,000012591103	0,000014223337
H534	RONCIGLIONE	Lazio	Viterbo	0,000171828143	0,000103424959	0,000131693686	0,000139501112	0,000089958867	0,000173298725	0,000134554379	0,000198032129	0,000146756468	0,000149290654
H969	SAN LORENZO NUOVO	Lazio	Viterbo	0,000051559827	0,000031273556	0,000035687454	0,000029461777	0,000000000000	0,000050433265	0,000031938740	0,000003010088	0,000035849136	0,000038080144
I855	SORIANO NEL CIMINO	Lazio	Viterbo	0,000169189002	0,000094221187	0,000106112321	0,000104322699	0,000083778058	0,000187083419	0,000128197511	0,000016858825	0,000126423214	0,000134142592
L017	SUTRI	Lazio	Viterbo	0,000131684652	0,000067749210	0,000100894243	0,000091328996	0,000056806659	0,000136821097	0,000102818905	0,000018714538	0,000102394339	0,000106259297
D024	TARQUINIA	Lazio	Viterbo	0,000374983006	0,000280197023	0,000237911669	0,000454792269	0,000147860933	0,000440811355	0,000300922920	0,000381993761	0,000361449318	0,000328846027
L150	TESSENNANO	Lazio	Viterbo	0,000014918246	0,000003253583	0,000004310540	0,000004240836	0,000002652683	0,000013145273	0,000004646077	0,000000678729	0,000007312423	0,000008385282
L310	TUSCANIA	Lazio	Viterbo	0,000182755743	0,000088081322	0,000101697646	0,000122213489	0,000000000000	0,000197744963	0,000133969281	0,000150683241	0,000137695155	0,000143102668
L569	VALENTANO	Lazio	Viterbo	0,000064719512	0,000029541786	0,000041797544	0,000047115375	0,000000000000	0,000080061239	0,000042741753	0,000006822419	0,000049049872	0,000049725563
L612	VALLERANO	Lazio	Viterbo	0,000054078822	0,000027861892	0,000034259891	0,000034851923	0,000020955199	0,000058200308	0,000034091108	0,000062528639	0,000041594925	0,000043950154

Codice catastale	Denominazione	Regione	Provincia	FUNZIONI GENERALI	POLIZIA LOCALE	ISTRUZIONE PUBBLICA	RIFIUTI	TPL	VIABILITÀ E TERRITORIO	SOCIALE	ASILI NIDO	COMPLESSIVO	COMPLESSIVO SENZA RIFIUTI
A701	VASANELLO	Lazio	Viterbo	0,000078814794	0,000036067366	0,000057140896	0,000048751686	0,000022194484	0,000084896250	0,000056966476	0,000041325217	0,000059546751	0,000063317305
L713	VEJANO	Lazio	Viterbo	0,000049427696	0,000026062799	0,000033920268	0,000025850814	0,000000000000	0,000054366125	0,000030175395	0,000005320729	0,000034184167	0,000037094882
L814	VETRALLA	Lazio	Viterbo	0,000266196707	0,000172511407	0,000175509035	0,000208259662	0,000123997677	0,000270455096	0,000228863222	0,000310395514	0,000225304870	0,000231258505
L882	VIGNANELLO	Lazio	Viterbo	0,000093081882	0,000048452573	0,000069227874	0,000060052905	0,000000000000	0,000099998208	0,000068849064	0,000037328448	0,000070526905	0,000074185316
H913	VILLA SAN GIOVANNI IN TUSCIA	Lazio	Viterbo	0,000030062733	0,000014630573	0,000019750831	0,000010439348	0,000000000000	0,000028849058	0,000018534773	0,000001995183	0,000018701763	0,000021587700
M082	VITERBO	Lazio	Viterbo	0,001346247653	0,001210667050	0,001043998709	0,001084787394	0,002051908258	0,001366832794	0,001528015631	0,000929044645	0,001263724761	0,001326224894
M086	VITORCHIANO	Lazio	Viterbo	0,000092104125	0,000054847419	0,000106923180	0,000056718003	0,000000000000	0,000098253570	0,000068111134	0,000014787991	0,000073624164	0,000079529232
A388	ARENZANO	Liguria	Genova	0,000283281182	0,000224279533	0,000187842328	0,000280679923	0,000113050181	0,000311946607	0,000214611068	0,000281391592	0,000254121510	0,000244845055
A506	AVEGNO	Liguria	Genova	0,000050865136	0,000022022262	0,000042585246	0,000030119926	0,000012052148	0,000058826425	0,000033694511	0,000005179644	0,000037848493	0,000040547965
A658	BARGAGLI	Liguria	Genova	0,000058036978	0,000028765608	0,000049952235	0,000032782078	0,000026581541	0,000066168627	0,000035427566	0,000006195601	0,000043061935	0,000046652535
A922	BOGLIASCO	Liguria	Genova	0,000094831900	0,000089391036	0,000077767364	0,000070568693	0,000042909857	0,000100264253	0,000076381579	0,000144166667	0,000084263213	0,000089046503
B067	BORZONASCA	Liguria	Genova	0,000060994309	0,000023957750	0,000028015062	0,000035282068	0,000022537724	0,000079707928	0,000033556074	0,000003071590	0,000042199959	0,000044616274
B282	BUSALLA	Liguria	Genova	0,000114096966	0,000070996164	0,000070966810	0,000069995699	0,000062986689	0,000118704421	0,000096443386	0,000104571922	0,000090081702	0,000097097441
B490	CAMOGLI	Liguria	Genova	0,000153918790	0,000106129398	0,000073010007	0,000150501361	0,000067843771	0,000167921330	0,000100782990	0,000032444490	0,000125586115	0,000116883594
B538	CAMPO LIGURE	Liguria	Genova	0,000065550304	0,000038826102	0,000047818243	0,000038399555	0,000029857903	0,000068791112	0,000043343711	0,000005304047	0,000048011201	0,000051368405
B551	CAMPOMORONE	Liguria	Genova	0,000133232498	0,000085761380	0,000117581507	0,000069298917	0,000052540210	0,000137158864	0,000117156623	0,000110366860	0,000106078733	0,000118925369
B726	CARASCO	Liguria	Genova	0,000077318158	0,000053437428	0,000061948817	0,000067028953	0,000024139113	0,000085658601	0,000052582562	0,000115759288	0,000068274939	0,000068710143
B939	CASARZA LIGURE	Liguria	Genova	0,000124734588	0,000077636954	0,000099519802	0,000083095638	0,000040667168	0,000139720128	0,000108539120	0,000015789056	0,000099885642	0,000105750139
B956	CASELLA	Liguria	Genova	0,000067728844	0,000038883377	0,000043906611	0,000045639254	0,000000000000	0,000071080227	0,000046986855	0,000006954447	0,000049769144	0,000051211653
C302	CASTIGLIONE CHIAVARESE	Liguria	Genova	0,000040225604	0,000018008657	0,000043229208	0,000032345919	0,000016718801	0,000052382825	0,000023233313	0,000003054230	0,000033809145	0,000034320228
C481	CERANESI	Liguria	Genova	0,000081976167	0,000040481909	0,000063471038	0,000039869027	0,000030255972	0,000087043967	0,000054212898	0,000007461562	0,000057789626	0,000064049022
C621	CHIAVARI	Liguria	Genova	0,000589499235	0,000671156896	0,000583234432	0,000544224400	0,000315863223	0,000515049525	0,000636292997	0,000590945128	0,000572157734	0,000581914428
C673	CICAGNA	Liguria	Genova	0,000053929450	0,000031514383	0,000050514529	0,000031579961	0,000021111173	0,000057963610	0,000034168608	0,000004243374	0,000040762917	0,000043970385
C823	COGOLETO	Liguria	Genova	0,000208144150	0,000188125351	0,000182860912	0,000158365640	0,000090739145	0,000239638025	0,000161950345	0,000200360551	0,000183643088	0,000192472120
C826	COGORNO	Liguria	Genova	0,000109144586	0,000072834726	0,000096870218	0,000088407351	0,000057384082	0,000129111254	0,000088022814	0,000090327766	0,000096608898	0,000099473575
C995	COREGLIA LIGURE	Liguria	Genova	0,000011076477	0,000002175973	0,000004356642	0,000004203017	0,000001578398	0,000010171927	0,000003041380	0,000000930126	0,000005831335	0,000006400082
D175	CROCEFIESCHI	Liguria	Genova	0,000019976078	0,000005506370	0,000008158472	0,000009354027	0,000000000000	0,000024077145	0,000007300870	0,000000405821	0,000011928157	0,000012827262
D255	DAVAGNA	Liguria	Genova	0,000047076223	0,000019276101	0,000036082418	0,000022295083	0,000020338698	0,000058385119	0,000027005897	0,000003535568	0,000033166315	0,000036963474
D509	FASCIA	Liguria	Genova	0,000011249954	0,000001375145	0,000000074755	0,000004122606	0,000000000000	0,000010581946	0,000001371298	0,000000000000	0,000004950888	0,000005240195
D512	FAVALE DI MALVARO	Liguria	Genova	0,000017808858	0,000006232752	0,000013245503	0,000006218009	0,000000000000	0,000018249400	0,000005729746	0,000000990716	0,000010489006	0,000011980801
D677	FONTANIGORDA	Liguria	Genova	0,000018022843	0,000004160838	0,000003243014	0,000010544066	0,000004923171	0,000024587450	0,000004301309	0,000000137075	0,000010862712	0,000010974011
D969	GENOVA	Liguria	Genova	0,011052341575	0,019677201535	0,012983630582	0,012381663046	0,034574679806	0,010922961964	0,017175041803	0,014761032324	0,013994396585	0,014557700175
E109	GORRETO	Liguria	Genova	0,000013137294	0,000001489184	0,000001268906	0,000003002732	0,000001336517	0,000014619973	0,000001939372	0,000000000000	0,000005817523	0,000006800687
E341	ISOLA DEL CANTONE	Liguria	Genova	0,000044170042	0,000019449058	0,000023260266	0,000026380910	0,000000000000	0,000055949237	0,000023625530	0,000003086274	0,000030529811	0,000031978960
E488	LAVAGNA	Liguria	Genova	0,000306396045	0,000290938717	0,000185265440	0,000276883134	0,000116458432	0,000381246465	0,000251284272	0,000218689828	0,000273322392	0,000272078679
E519	LEIVI	Liguria	Genova	0,000052746490	0,000028993087	0,000040783072	0,000028159879	0,000018316649	0,000059434647	0,000032149095	0,000004553817	0,000037992142	0,000041426404
E695	LORSICA	Liguria	Genova	0,000017840024	0,000004299148	0,000006207947	0,000006091530	0,000000000000	0,000019761119	0,000006306118	0,000000439609	0,000009649061	0,000010891654
E737	LUMARZO	Liguria	Genova	0,000042009310	0,000015114674	0,000030333561	0,000022216522	0,000014983206	0,000054154049	0,000022214227	0,000002374201	0,000029649525	0,000032245762
F020	MASONE	Liguria	Genova	0,000080958751	0,000044671910	0,000070741204	0,000047069363	0,000037362665	0,000082485566	0,000056463860	0,000005871594	0,000060627561	0,000065363235
F098	MELE	Liguria	Genova	0,000060696313	0,000035299624	0,000069113317	0,000033004024	0,000028804868	0,000060651378	0,000036712324	0,000005200194	0,000046190319	0,000050796094
F173	MEZZANEGO	Liguria	Genova	0,000039285533	0,000017308358	0,000034633520	0,000017985163	0,000011169705	0,000043802254	0,000021472523	0,000040994749	0,000028791506	0,000032565999
F202	MIGNANEGO	Liguria	Genova	0,000072179304	0,000041999030	0,000071899050	0,000042537016	0,000028959648	0,000081382923	0,000055493456	0,000005893594	0,000057074638	0,000062152410
F256	MOCONESI	Liguria	Genova	0,000059092717	0,000026335016	0,000038076354	0,000033972878	0,000024183381	0,000061079958	0,000036244584	0,000004479126	0,000041240152	0,000043778502
F354	MONEGLIA	Liguria	Genova	0,000099918606	0,000068837016	0,000048467133	0,000094282496	0,000031199359	0,000116606278	0,000050173695	0,000058283618	0,000080547214	0,000075749686
F445	MONTEBRUNO	Liguria	Genova	0,000015150035	0,000003473400	0,000004125303	0,000005690188	0,000000000000	0,000017011224	0,000003068196	0,000000271600	0,000007856751	0,000008613499
F682	MONTOGGIO	Liguria	Genova	0,000053423746	0,000022759996	0,000036362258	0,000032775097	0,000021339465	0,000067789831	0,000030191643	0,000002984390	0,000039054451	0,000041247736
F858	NE	Liguria	Genova	0,000060263009	0,000033208279	0,000044044814	0,000041580512	0,000011405597	0,000073969516	0,000033052961	0,000006784841	0,000045465868	0,000046822965
F862	NEIRONE	Liguria	Genova	0,000028898975	0,000008515531	0,000013520203	0,000016147918	0,000011017799	0,000036732631	0,000011712987	0,000001222177	0,000018954717	0,000019935090
G093	ORERO	Liguria	Genova	0,000018632515	0,000005856462	0,000009471118	0,000008716828	0,000004507265	0,000019740842	0,000006955232	0,000001017041	0,000011281525	0,000012177335
G646	PIEVE LIGURE	Liguria	Genova	0,000052922178	0,000048977722	0,000045271016	0,000028858636	0,000019549087	0,000058273718	0,000038213204	0,000070415325	0,000043580314	0,000048722375
G913	PORTOFINO	Liguria	Genova	0,000044771175	0,000028474635	0,000006465462	0,000024209499	0,000005164031	0,000021075502	0,000006694746	0,000001067327	0,000022008530	0,000021239765

Codice catastale	Denominazione	Regione	Provincia	FUNZIONI GENERALI	POLIZIA LOCALE	ISTRUZIONE PUBBLICA	RIFIUTI	TPL	VIABILITÀ E TERRITORIO	SOCIALE	ASILI NIDO	COMPLESSIVO	COMPLESSIVO SENZA RIFIUTI
H073	PROPATA	Liguria	Genova	0,000012833702	0,000001798257	0,000002321702	0,000004064510	0,000001928755	0,000016188404	0,000001930670	0,000000135812	0,000006396898	0,000007211566
H183	RAPALLO	Liguria	Genova	0,000677050817	0,000632701141	0,000428372467	0,000654117622	0,000654432513	0,000837836813	0,000631190874	0,000628486879	0,000645255013	0,000642159437
H212	RECCO	Liguria	Genova	0,000215495581	0,000191293851	0,000148699175	0,000199426566	0,000107502317	0,000222222112	0,000179289600	0,000046350879	0,000186382045	0,000181825790
H258	REZZOAGLIO	Liguria	Genova	0,000047266511	0,000015626126	0,000019427562	0,000019243206	0,000017762143	0,000062489674	0,000015377967	0,000001781986	0,000028632042	0,000031911421
H536	RONCO SCRIVIA	Liguria	Genova	0,000094242235	0,000053811295	0,000071775638	0,000067748830	0,000000000000	0,000101660915	0,000071652561	0,000119418319	0,000077335816	0,000080684406
H546	RONDANINA	Liguria	Genova	0,000009747524	0,000001035230	0,000000824884	0,000002444209	0,000000886580	0,000009035960	0,000001014095	0,000000000000	0,000004072886	0,000004641758
H581	ROSSIGLIONE	Liguria	Genova	0,000064133123	0,000036601582	0,000048210892	0,000037884371	0,000022521749	0,000071869055	0,000041168078	0,000003773399	0,000047242949	0,000050511759
H599	ROVEGNO	Liguria	Genova	0,000028345613	0,000009693957	0,000012941475	0,000016804328	0,000007921240	0,000035918034	0,000008906948	0,000000910821	0,000018403538	0,000018962118
H802	SAN COLOMBANO CERTENOLI	Liguria	Genova	0,000059906335	0,000031953745	0,000048242143	0,000033392656	0,000000000000	0,000076345138	0,000040826157	0,000050192906	0,000046520968	0,000051106491
I346	SANT'OLCESE	Liguria	Genova	0,000115332883	0,000060585871	0,000101578916	0,000060375727	0,000033854481	0,000120118674	0,000090744983	0,000144716776	0,000091171243	0,000101927654
I225	SANTA MARGHERITA LIGURE	Liguria	Genova	0,000276771904	0,000234811975	0,000136420810	0,000271668026	0,000078283684	0,000326806125	0,000179041407	0,000230065964	0,000237913296	0,000226123277
I368	SANTO STEFANO D'AVETO	Liguria	Genova	0,000049605152	0,000016676586	0,000016637415	0,000022537437	0,000017132139	0,000072461690	0,000017523947	0,000002172798	0,000031164364	0,000034177620
I475	SAVIGNONE	Liguria	Genova	0,000072828691	0,000031894599	0,000054786392	0,000056233828	0,000026829874	0,000081179062	0,000045686008	0,000051727356	0,000058128988	0,000058790938
I640	SERRA RICCÒ	Liguria	Genova	0,000147406631	0,000100389598	0,000130104036	0,000050415452	0,000082463906	0,000148819386	0,000115736086	0,000017846209	0,000105186617	0,000124317361
I693	SESTRI LEVANTE	Liguria	Genova	0,000478928297	0,000437899025	0,000309780500	0,000469626148	0,000167616169	0,000537166794	0,000366435864	0,000403637191	0,000429473954	0,000415449396
I852	SORI	Liguria	Genova	0,000096727117	0,000083026503	0,000073503567	0,000069938129	0,000031954727	0,000102403162	0,000069024269	0,000102885445	0,000080696207	0,000084453842
L167	TIGLIETO	Liguria	Genova	0,000022882838	0,000008278515	0,000008471398	0,000008135335	0,000005818416	0,000027978807	0,000008124051	0,000000407399	0,000013207944	0,000014979731
L298	TORRIGLIA	Liguria	Genova	0,000071360738	0,000030957696	0,000054024212	0,000040439398	0,000027237249	0,000102902220	0,000032821058	0,000003530800	0,000052369404	0,000056536376
L416	TRIBOGNA	Liguria	Genova	0,000018124175	0,000004424302	0,000007984989	0,000009535438	0,000003921840	0,000020248981	0,000007516552	0,000001723645	0,000011246673	0,000011844382
L507	USCIO	Liguria	Genova	0,000049843198	0,000024152452	0,000038467489	0,000024626583	0,000016496985	0,000054498714	0,000032788946	0,000005657853	0,000035335973	0,000039076602
L546	VALBREVENNA	Liguria	Genova	0,000029400141	0,000007916347	0,000011825402	0,000014647029	0,000006824895	0,000042409538	0,000010497367	0,000001358000	0,000018777942	0,000020220808
M105	VOBBIA	Liguria	Genova	0,000022011892	0,000004477990	0,000006698528	0,000010218069	0,000004603147	0,000029871471	0,000005859836	0,000000543200	0,000012935747	0,000013884991
M182	ZOAGLI	Liguria	Genova	0,000067671146	0,000053124838	0,000038938554	0,000042769419	0,000019298641	0,000101323656	0,000038294759	0,000006774405	0,000052256404	0,000055570065
A111	AIROLE	Liguria	Imperia	0,000019408557	0,000007644576	0,000016853624	0,000006437855	0,000004225630	0,000018161418	0,000006022084	0,000000814349	0,000011602263	0,000013406113
A338	APRICALE	Liguria	Imperia	0,000027107736	0,000010824667	0,000017920373	0,000010473471	0,000000000000	0,000030995509	0,000008657893	0,000001493818	0,000016397108	0,000018466146
A344	AQUILA D'ARROSCIA	Liguria	Imperia	0,000010975035	0,000002216734	0,000001826427	0,000002572631	0,000001654918	0,000010223933	0,000002190879	0,000000543200	0,000004929611	0,000005752868
A418	ARMO	Liguria	Imperia	0,000008980470	0,000001384397	0,000002649290	0,000002258207	0,000001256657	0,000008602586	0,000001456256	0,000000271600	0,000004164102	0,000004829803
A499	AURIGO	Liguria	Imperia	0,000015454944	0,000003799200	0,000005999526	0,000004365777	0,000000000000	0,000016398585	0,000004534782	0,000000547617	0,000007996146	0,000009264180
A536	BADALUCCO	Liguria	Imperia	0,000037933750	0,000014478849	0,000026061193	0,000017939293	0,000000000000	0,000043487687	0,000017079544	0,000002457063	0,000024626990	0,000026962902
A581	BAJARDO	Liguria	Imperia	0,000019227855	0,000004420089	0,000002180976	0,000006229451	0,000004115108	0,000024334070	0,000005348760	0,000000407400	0,000009981793	0,000011292430
A984	BORDIGHERA	Liguria	Imperia	0,000287976239	0,000253862790	0,000177568743	0,000260980806	0,000246335336	0,000347413676	0,000214200325	0,000095549326	0,000251556373	0,000248264561
A993	BORGHETTO D'ARROSCIA	Liguria	Imperia	0,000020422595	0,000004995255	0,000007128130	0,000006431576	0,000000000000	0,000024520936	0,000006361312	0,000000950591	0,000011031684	0,000012638432
B020	BORGOMARO	Liguria	Imperia	0,000031308395	0,000010696629	0,000023883005	0,000010608957	0,000007762716	0,000038188937	0,000012109683	0,000002247244	0,000019695915	0,000022869852
B559	CAMPOROSSO	Liguria	Imperia	0,000107083610	0,000100271609	0,000122008690	0,000125844656	0,000029473535	0,000125353403	0,000092350838	0,000021010044	0,000107615511	0,000101248345
B734	CARAVONICA	Liguria	Imperia	0,000011771250	0,000002341863	0,000004330474	0,000005340386	0,000001861875	0,000011714909	0,000003625839	0,000000436005	0,000006534166	0,000006951135
C110	CASTEL VITTORIO	Liguria	Imperia	0,000020238680	0,000005092850	0,000003126513	0,000006951744	0,000003295268	0,000023036629	0,000004904784	0,000000407400	0,000010304513	0,000011475585
C143	CASTELLARO	Liguria	Imperia	0,000031416083	0,000014818274	0,000021229597	0,000013527617	0,000013211332	0,000035700198	0,000014370961	0,000002632173	0,000020628698	0,000023108998
C511	CERIANA	Liguria	Imperia	0,000040544562	0,000015052918	0,000028033222	0,000019505553	0,000009737301	0,000050882378	0,000018803725	0,000002660073	0,000027305757	0,000030030250
C559	CERVO	Liguria	Imperia	0,000046562991	0,000035242233	0,000027803082	0,000045364544	0,000013021590	0,000071253426	0,000020386397	0,000003742772	0,000039394616	0,000037309410
C578	CESIO	Liguria	Imperia	0,000012765697	0,000003095760	0,000004843461	0,000004383666	0,000000000000	0,000014145932	0,000003575520	0,000000641941	0,000006842439	0,000007701252
C657	CHIUSANICO	Liguria	Imperia	0,000020048853	0,000008978702	0,000012123436	0,000013385517	0,000000000000	0,000022927848	0,000007744840	0,000001485836	0,000013716731	0,000013832419
C660	CHIUSAVECCHIA	Liguria	Imperia	0,000020238769	0,000006457947	0,000016523731	0,000007344958	0,000003493318	0,000016689525	0,000006318764	0,000001408020	0,000011753493	0,000013293328
C718	CIPRESSA	Liguria	Imperia	0,000039185775	0,000016853698	0,000029924401	0,000020730071	0,000013142588	0,000053185263	0,000018824045	0,000003743761	0,000028137724	0,000030725105
C755	CIVEZZA	Liguria	Imperia	0,000019420864	0,000008373654	0,000012629824	0,000010236107	0,000004349785	0,000022525537	0,000006737944	0,000001151141	0,000012723598	0,000013592441
D087	COSIO D'ARROSCIA	Liguria	Imperia	0,000019025734	0,000002710715	0,000002955107	0,000003434472	0,000000000000	0,000019948785	0,000003283169	0,000000135800	0,000008242314	0,000009921622
D114	COSTARAINERA	Liguria	Imperia	0,000025546069	0,000008126049	0,000013218440	0,000011455143	0,000007901327	0,000036161762	0,000010403279	0,000002139287	0,000016662282	0,000018481057
D293	DIANO ARENTINO	Liguria	Imperia	0,000023655183	0,000005737723	0,000010427718	0,000008082306	0,000008029597	0,000027317374	0,000009037612	0,000001072264	0,000013583927	0,000015505561
D296	DIANO CASTELLO	Liguria	Imperia	0,000050350964	0,000024489771	0,000036562446	0,000027641791	0,000019588224	0,000070955904	0,000028977319	0,000004236599	0,000037429831	0,000040848646
D297	DIANO MARINA	Liguria	Imperia	0,000225023390	0,000196424817	0,000108572579	0,000275413650	0,000159807755	0,000263229348	0,000125571327	0,000142737095	0,000205639765	0,000181268795
D298	DIANO SAN PIETRO	Liguria	Imperia	0,000031250966	0,000011304115	0,000031666871	0,000023188907	0,000007406911	0,000037571574	0,000015295391	0,000002290512	0,000024381339	0,000024797837
D318	DOLCEACQUA	Liguria	Imperia	0,000059509342	0,000038044716	0,000051379494	0,000042956741	0,000016832683	0,000061246164	0,000030737998	0,000006425694	0,000045270876	0,000046079168

Codice catastale	Denominazione	Regione	Provincia	FUNZIONI GENERALI	POLIZIA LOCALE	ISTRUZIONE PUBBLICA	RIFIUTI	TPL	VIABILITÀ E TERRITORIO	SOCIALE	ASILI NIDO	COMPLESSIVO	COMPLESSIVO SENZA RIFIUTI
D319	DOLCEDO	Liguria	Imperia	0,000040698310	0,000023239968	0,000031444972	0,000026741855	0,000008966539	0,000047836363	0,000019743518	0,000003520097	0,000030008458	0,000031149434
E290	IMPERIA	Liguria	Imperia	0,000857944368	0,000897508685	0,000726447771	0,000740349008	0,001168239059	0,000908572621	0,000915785595	0,001135885501	0,000848098975	0,000885734420
E346	ISOLABONA	Liguria	Imperia	0,000024045750	0,000012230256	0,000017520748	0,000012050515	0,000000000000	0,000025617203	0,000008846436	0,000001491624	0,000015607189	0,000016849481
E719	LUCINASCO	Liguria	Imperia	0,000012839122	0,000002454670	0,000005712244	0,000004790136	0,000001943338	0,000013191163	0,000003766370	0,000000813585	0,000007013975	0,000007790729
F123	MENDATICA	Liguria	Imperia	0,000017768816	0,000002719255	0,000002054606	0,000003577173	0,000002203198	0,000021866180	0,000002883218	0,000000152441	0,000008139885	0,000009733572
F290	MOLINI DI TRIORA	Liguria	Imperia	0,000030339337	0,000007941442	0,000004892584	0,000009646996	0,000005886530	0,000040679497	0,000009340729	0,000001222199	0,000016365046	0,000018711560
M387	MONTALTO CARPASIO	Liguria	Imperia	0,000024443714	0,000005348370	0,000004645538	0,000007722463	0,000005802214	0,000027318285	0,000007342411	0,000000654031	0,000012538620	0,000014220831
F528	MONTEGROSSO PIAN LATTE	Liguria	Imperia	0,000011085513	0,000001422602	0,000001870346	0,000002061131	0,000001727159	0,000010804159	0,000001776308	0,000000000000	0,000004760097	0,000005702805
G041	OLIVETTA SAN MICHELE	Liguria	Imperia	0,000014790877	0,000002813731	0,000004100698	0,000005753909	0,000002163848	0,000012761494	0,000002869433	0,000000509069	0,000007294607	0,000007832750
G164	OSPEDALETTI	Liguria	Imperia	0,000099021847	0,000078132466	0,000053362783	0,000126822291	0,000029431044	0,000131075294	0,000059860223	0,000100405897	0,000094810197	0,000083628854
G454	PERINALDO	Liguria	Imperia	0,000030168101	0,000012743723	0,000016970470	0,000016854132	0,000010486353	0,000039859196	0,000012513231	0,000000887265	0,000020599974	0,000021908340
G607	PIETRABRUNA	Liguria	Imperia	0,000019203224	0,000007088792	0,000009409580	0,000008123047	0,000004238198	0,000022528014	0,000006517920	0,000001204059	0,000011588491	0,000012798919
G632	PIEVE DI TECO	Liguria	Imperia	0,000042063965	0,000018002961	0,000043705091	0,000022852884	0,000012577453	0,000050478031	0,000021094635	0,000056675068	0,000033265055	0,000036901870
G660	PIGNA	Liguria	Imperia	0,000036000812	0,000015186815	0,000024135141	0,000015949969	0,000009395739	0,000043911325	0,000012459820	0,000001222197	0,000023130127	0,000025638048
G814	POMPEIANA	Liguria	Imperia	0,000021749004	0,000007541791	0,000016940524	0,000011623548	0,000000000000	0,000025431839	0,000009934016	0,000002752748	0,000014808341	0,000015920741
G840	PONTEDASSIO	Liguria	Imperia	0,000049658324	0,000026222568	0,000047499908	0,000026570654	0,000000000000	0,000058805544	0,000029769941	0,000005690108	0,000036687824	0,000040221599
G890	PORNASSIO	Liguria	Imperia	0,000026492097	0,000008974356	0,000017343865	0,000010021038	0,000007610383	0,000031452853	0,000010201331	0,000001493799	0,000016463489	0,000018713740
H027	PRELÀ	Liguria	Imperia	0,000021255191	0,000004695024	0,000006017297	0,000007422508	0,000003965578	0,000024763156	0,000007036440	0,000000813943	0,000011538412	0,000012976035
H180	RANZO	Liguria	Imperia	0,000020121226	0,000006330102	0,000010319229	0,000007478247	0,000000000000	0,000021861966	0,000007509357	0,000001458296	0,000011622106	0,000013069494
H257	REZZO	Liguria	Imperia	0,000021681357	0,000004007978	0,000004263518	0,000005499676	0,000004022606	0,000025326588	0,000004666208	0,000000814799	0,000010576195	0,000012349347
H328	RIVA LIGURE	Liguria	Imperia	0,000071247322	0,000058166886	0,000056499505	0,000068748392	0,000022777621	0,000063621470	0,000051942221	0,000007016512	0,000060002106	0,000056947160
H460	ROCCHETTA NERVINA	Liguria	Imperia	0,000017324631	0,000004882299	0,000004928164	0,000005641546	0,000000000000	0,000015493004	0,000003585974	0,000000950616	0,000008418692	0,000009388708
H763	SAN BARTOLOMEO AL MARE	Liguria	Imperia	0,000106937363	0,000077314242	0,000051246987	0,000126442772	0,000027978357	0,000178930777	0,000055366053	0,000082572443	0,000100274497	0,000091134312
H780	SAN BIAGIO DELLA CIMA	Liguria	Imperia	0,000029206676	0,000011546595	0,000028879151	0,000013059265	0,000007465882	0,000032023361	0,000016113896	0,000002506954	0,000020460551	0,000023045710
H957	SAN LORENZO AL MARE	Liguria	Imperia	0,000045521068	0,000031836396	0,000025401866	0,000034247615	0,000012556491	0,000058778748	0,000021476377	0,000004212781	0,000034437495	0,000034503818
I138	SANREMO	Liguria	Imperia	0,001244219636	0,001281012724	0,000875027992	0,001283669757	0,001181355666	0,001357260517	0,001199575153	0,001193658274	0,001211598978	0,001186425738
I365	SANTO STEFANO AL MARE	Liguria	Imperia	0,000072362072	0,000051599728	0,000033551522	0,000050106278	0,000000000000	0,000103441769	0,000035436250	0,000005526033	0,000053504009	0,000054690786
I556	SEBORGA	Liguria	Imperia	0,000014687932	0,000003553920	0,000003542702	0,000008785404	0,000000000000	0,000012537565	0,000004380855	0,000000953246	0,000008179778	0,000007968242
I796	SOLDANO	Liguria	Imperia	0,000023316961	0,000012151435	0,000021655932	0,000012302507	0,000005609012	0,000025601843	0,000010805103	0,000001487544	0,000016513546	0,000017984399
L024	TAGGIA	Liguria	Imperia	0,000307074324	0,000295016050	0,000271133256	0,000374732419	0,000130317846	0,000354947075	0,000267920298	0,000211213978	0,000309744134	0,000287044702
L146	TERZORIO	Liguria	Imperia	0,000010855377	0,000002043122	0,000004295500	0,000003613824	0,000000000000	0,000008856345	0,000002766600	0,000000332662	0,000005347553	0,000005953119
L430	TRIORA	Liguria	Imperia	0,000026750531	0,000008635638	0,000012702094	0,000009514826	0,000004346645	0,000037020642	0,000004931820	0,000000553891	0,000015510636	0,000017604883
L596	VALLEBONA	Liguria	Imperia	0,000032099731	0,000014097474	0,000017174072	0,000020843617	0,000013675006	0,000037144439	0,000016172980	0,000038540687	0,000023960719	0,000025049476
L599	VALLECROSIA	Liguria	Imperia	0,000140905485	0,000152420609	0,000153141693	0,000210241173	0,000143222550	0,000124903647	0,000139290279	0,000211788450	0,000162015680	0,000145171240
L693	VASIA	Liguria	Imperia	0,000017909414	0,000003383825	0,000005000902	0,000011552328	0,000004762806	0,000020899102	0,000005796390	0,000000119560	0,000011051385	0,000010876413
L741	VENTIMIGLIA	Liguria	Imperia	0,000511940424	0,000532617763	0,000515501018	0,000627194797	0,000535453217	0,000564894353	0,000514005139	0,000637881108	0,000555983166	0,000531110014
L809	VESSALICO	Liguria	Imperia	0,000014113705	0,000002981191	0,000004890085	0,000004852817	0,000002189064	0,000012626641	0,000004019863	0,000000000000	0,000007167744	0,000007976313
L943	VILLA FARALDI	Liguria	Imperia	0,000017428121	0,000004273761	0,000006196654	0,000006930096	0,000003725638	0,000019239781	0,000005863736	0,000001511101	0,000009809794	0,000010815629
A261	AMEGLIA	Liguria	La Spezia	0,000109982889	0,000087054238	0,000062535633	0,000107748766	0,000035771079	0,000136008160	0,000072131163	0,000013192324	0,000093044772	0,000087908889
A373	ARCOLA	Liguria	La Spezia	0,000189033643	0,000134232883	0,000137987851	0,000128565148	0,000093371519	0,000173361513	0,000176198327	0,000166676652	0,000155345718	0,000164699768
A836	BEVERINO	Liguria	La Spezia	0,000053993602	0,000025534315	0,000038587899	0,000020132655	0,000018036206	0,000062087615	0,000033764260	0,000004450716	0,000036182034	0,000041787840
A932	BOLANO	Liguria	La Spezia	0,000136107138	0,000083280562	0,000126104848	0,000097682557	0,000071268890	0,000124164251	0,000117767949	0,000017053455	0,000110378670	0,000114813231
A961	BONASSOLA	Liguria	La Spezia	0,000041361510	0,000025429619	0,000011032888	0,000033225945	0,000010762414	0,000039090476	0,000014446470	0,000001067887	0,000027457179	0,000025442236
A992	BORGHETTO DI VARA	Liguria	La Spezia	0,000030643601	0,000014051340	0,000019085867	0,000010899146	0,000021081942	0,000034593626	0,000013410225	0,000001222005	0,000019372070	0,000022331535
B214	BRUGNATO	Liguria	La Spezia	0,000039227972	0,000023869623	0,000028082393	0,000039311871	0,000015066562	0,000034304088	0,000017959852	0,000010875305	0,000031182186	0,000028342609
B410	CALICE AL CORNOVIGLIO	Liguria	La Spezia	0,000033679122	0,000016867607	0,000019605759	0,000011026906	0,000010917389	0,000043426030	0,000017210521	0,000002081295	0,000021612540	0,000025309942
B838	CARRO	Liguria	La Spezia	0,000023304591	0,000007698205	0,000006270497	0,000009582721	0,000005331830	0,000028069322	0,000008340410	0,000001086396	0,000013395901	0,000014727787
B839	CARRODANO	Liguria	La Spezia	0,000020796846	0,000006474548	0,000004167270	0,000009140059	0,000000000000	0,000023368351	0,000007359682	0,000000679000	0,000011522535	0,000012354698
C240	CASTELNUOVO MAGRA	Liguria	La Spezia	0,000151206520	0,000088648938	0,000133578569	0,000124554297	0,000185614064	0,000138504047	0,000128371283	0,000196160373	0,000135718781	0,000139618368
D265	DEIVA MARINA	Liguria	La Spezia	0,000055389401	0,000045135845	0,000016377994	0,000049668247	0,000015683549	0,000081284879	0,000022370865	0,000003189849	0,000043058371	0,000040749641
D655	FOLLO	Liguria	La Spezia	0,000112228425	0,000082243227	0,000133365739	0,000075688444	0,000130534578	0,000121200734	0,000098852762	0,000017808682	0,000099392589	0,000107672091

Codice catastale	Denominazione	Regione	Provincia	FUNZIONI GENERALI	POLIZIA LOCALE	ISTRUZIONE PUBBLICA	RIFIUTI	TPL	VIABILITÀ E TERRITORIO	SOCIALE	ASILI NIDO	COMPLESSIVO	COMPLESSIVO SENZA RIFIUTI
D758	FRAMURA	Liguria	La Spezia	0,000031376921	0,000025967865	0,000013772620	0,000020652222	0,000008223378	0,000036808066	0,000010736598	0,000000762377	0,000021633011	0,000021975586
E463	LA SPEZIA	Liguria	La Spezia	0,001781815434	0,002426937216	0,001811907590	0,001692689526	0,003651133582	0,001708627325	0,002228811617	0,002293791293	0,001941730617	0,002028716928
E542	LERICI	Liguria	La Spezia	0,000265956699	0,000241556852	0,000149202418	0,000205276647	0,000119104960	0,000295548902	0,000192619549	0,000169588884	0,000217754096	0,000222112282
E560	LEVANTO	Liguria	La Spezia	0,000165432786	0,000138057629	0,000077238233	0,000153226599	0,000065418736	0,000190526397	0,000100514730	0,000016120622	0,000133342314	0,000126397032
G143	LUNI	Liguria	La Spezia	0,000146646580	0,000093806292	0,000113839416	0,000097062548	0,000075339813	0,000144564190	0,000121734579	0,000113863615	0,000118492784	0,000125978044
E842	MAISSANA	Liguria	La Spezia	0,000027002950	0,000007677695	0,000006931634	0,000010443109	0,000007688750	0,000035491403	0,000008823862	0,000001086399	0,000015490718	0,000017253772
F609	MONTEROSSO AL MARE	Liguria	La Spezia	0,000090122115	0,000081052622	0,000034538566	0,000067254288	0,000020289011	0,000068880234	0,000024866681	0,000004726736	0,000058747340	0,000055775991
G664	PIGNONE	Liguria	La Spezia	0,000021410562	0,000008768895	0,000015283964	0,000007558465	0,000012893813	0,000024474615	0,000007444325	0,000000814746	0,000013401156	0,000015441920
G925	PORTOVENERE	Liguria	La Spezia	0,000105452073	0,000091941503	0,000055238512	0,000099078451	0,000080672439	0,000096419468	0,000062444338	0,000061738997	0,000086475185	0,000082073053
H275	RICCÒ DEL GOLFO DI SPEZIA	Liguria	La Spezia	0,000075872097	0,000039651771	0,000073336210	0,000042155467	0,000035027130	0,000084406661	0,000053115227	0,000095862385	0,000061549581	0,000068323653
H304	RIOMAGGIORE	Liguria	La Spezia	0,000090582527	0,000063058203	0,000033198627	0,000063666054	0,000022925416	0,000066553548	0,000026649767	0,000032014900	0,000057648400	0,000055546524
H461	ROCCHETTA DI VARA	Liguria	La Spezia	0,000027773053	0,000010703487	0,000015690153	0,000012784085	0,000006632822	0,000030758991	0,000010498428	0,000001354724	0,000017271784	0,000018839270
I363	SANTO STEFANO DI MAGRA	Liguria	La Spezia	0,000167086770	0,000133476133	0,000135609328	0,000160171990	0,000191473696	0,000160628067	0,000146775889	0,000195595283	0,000157034327	0,000155938388
I449	SARZANA	Liguria	La Spezia	0,000461537430	0,000439292478	0,000393464966	0,000505966444	0,000495054787	0,000452531036	0,000447623673	0,000330922794	0,000455344145	0,000437662537
E070	SESTA GODANO	Liguria	La Spezia	0,000046813664	0,000024121404	0,000024299801	0,000024501988	0,000017564772	0,000058556750	0,000023199742	0,000001745347	0,000031786175	0,000034330432
L681	VARESE LIGURE	Liguria	La Spezia	0,000072558541	0,000034713745	0,000031323864	0,000030085657	0,000027119896	0,000098105452	0,000031423636	0,000004752966	0,000046499601	0,000052232745
L774	VERNAZZA	Liguria	La Spezia	0,000062858593	0,000044307337	0,000012372223	0,000043576817	0,000000000000	0,000037785778	0,000014136102	0,000001524753	0,000035546362	0,000032741444
L819	VEZZANO LIGURE	Liguria	La Spezia	0,000141136235	0,000105832665	0,000107231344	0,000103940851	0,000055362190	0,000124731192	0,000114887089	0,000013058814	0,000111122517	0,000113630965
M177	ZIGNAGO	Liguria	La Spezia	0,000020623071	0,000006808672	0,000012491778	0,000006691828	0,000007434956	0,000024031727	0,000006660101	0,000001210341	0,000012193633	0,000014115331
A122	ALASSIO	Liguria	Savona	0,000393607010	0,000355492550	0,000217345338	0,000407032988	0,000143816636	0,000378587306	0,000231048360	0,000191748715	0,000330225727	0,000303398104
A145	ALBENGA	Liguria	Savona	0,000515436702	0,000544527053	0,000400945995	0,000593595193	0,000190530829	0,000579556553	0,000510690723	0,000436382662	0,000516387067	0,000489419429
A166	ALBISOLA SUPERIORE	Liguria	Savona	0,000210668581	0,000211351954	0,000135601164	0,000183488069	0,000092292590	0,000223687521	0,000185585359	0,000139308770	0,000185247006	0,000185861377
A165	ALBISSOLA MARINA	Liguria	Savona	0,000129399854	0,000140042809	0,000095629651	0,000112282994	0,000038005546	0,000105576879	0,000106489270	0,000120765293	0,000111961891	0,000111849734
A226	ALTARE	Liguria	Savona	0,000048603088	0,000026051102	0,000040633570	0,000021024503	0,000023323668	0,000048833981	0,000033224325	0,000003064674	0,000034062107	0,000038615946
A278	ANDORA	Liguria	Savona	0,000200734307	0,000171680535	0,000146159941	0,000281079750	0,000084672943	0,000302748641	0,000137572215	0,000239528867	0,000213244341	0,000189550452
A422	ARNASCO	Liguria	Savona	0,000017979940	0,000006703568	0,000014309393	0,000006440665	0,000006281423	0,000017441168	0,000008228385	0,000001008205	0,000011216114	0,000012884107
A593	BALESTRINO	Liguria	Savona	0,000018734756	0,000005051634	0,000010335878	0,000005403121	0,000000000000	0,000018669887	0,000006816853	0,000000435121	0,000010192816	0,000011865785
A647	BARDINETO	Liguria	Savona	0,000027929635	0,000009114214	0,000014966633	0,000018261695	0,000010701167	0,000033368495	0,000009801485	0,000002027606	0,000018878354	0,000019093744
A796	BERGEGGI	Liguria	Savona	0,000039661377	0,000047994614	0,000022134010	0,000026996552	0,000011875053	0,000057792936	0,000017049518	0,000002491837	0,000031186720	0,000032650283
A931	BOISSANO	Liguria	Savona	0,000050854838	0,000028878465	0,000047378691	0,000022788046	0,000020537312	0,000054903125	0,000030574499	0,000058919825	0,000038534327	0,000044034267
A999	BORGHETTO SANTO SPIRITO	Liguria	Savona	0,000138110040	0,000106249420	0,000096007111	0,000174374241	0,000048379868	0,000177166280	0,000098428535	0,000136708820	0,000135816670	0,000122349090
B005	BORGIO VEREZZI	Liguria	Savona	0,000074585007	0,000066416322	0,000031996654	0,000069660475	0,000017611455	0,000096308029	0,000037983310	0,000006774271	0,000059965064	0,000056578603
B048	BORMIDA	Liguria	Savona	0,000017547121	0,000004623479	0,000003986595	0,000004569436	0,000004611730	0,000016407314	0,000005458914	0,000000530450	0,000008552432	0,000009943632
B369	CAIRO MONTENOTTE	Liguria	Savona	0,000279097757	0,000212732253	0,000209201841	0,000170754969	0,000144255283	0,000294322325	0,000234040905	0,000157867135	0,000223579926	0,000242030890
B409	CALICE LIGURE	Liguria	Savona	0,000043276424	0,000019828292	0,000032168205	0,000022415422	0,000012349856	0,000044125079	0,000023897509	0,000002169761	0,000029495692	0,000031968724
B416	CALIZZANO	Liguria	Savona	0,000051467768	0,000020643245	0,000027751190	0,000023255551	0,000018722454	0,000060255803	0,000022584767	0,000002676210	0,000032822558	0,000036164170
B748	CARCARE	Liguria	Savona	0,000115613240	0,000066835136	0,000092251706	0,000076406196	0,000087167578	0,000113581804	0,000098515117	0,000011279354	0,000091280521	0,000096475899
B927	CASANOVA LERRONE	Liguria	Savona	0,000024637814	0,000008681851	0,000015421756	0,000011130204	0,000007233604	0,000029512727	0,000010455383	0,000001879720	0,000015906234	0,000017574429
C063	CASTELBIANCO	Liguria	Savona	0,000015905432	0,000003862580	0,000006721965	0,000003866092	0,000003438169	0,000013998692	0,000003688608	0,000000814788	0,000007768949	0,000009132158
C276	CASTELVECCHIO DI ROCCA BARBENA	Liguria	Savona	0,000011711753	0,000001789596	0,000002137923	0,000002154906	0,000001501758	0,000012218926	0,000002142455	0,000000407402	0,000005204182	0,000006269248
C443	CELLE LIGURE	Liguria	Savona	0,000135530397	0,000111853132	0,000069792942	0,000115322737	0,000030724849	0,000172753287	0,000095112719	0,000032445988	0,000111249521	0,000109826808
C463	CENGIO	Liguria	Savona	0,000075414688	0,000038561322	0,000056856737	0,000036142671	0,000043921190	0,000080675925	0,000056854731	0,000006954445	0,000054502355	0,000060915117
C510	CERIALE	Liguria	Savona	0,000148307106	0,000135906113	0,000111746174	0,000183463484	0,000055930825	0,000227803033	0,000102924965	0,000193531478	0,000153530884	0,000143075877
C729	CISANO SUL NEVA	Liguria	Savona	0,000045647819	0,000019362463	0,000038126376	0,000024212482	0,000016171544	0,000047769852	0,000027115378	0,000050857830	0,000034155295	0,000037628170
D095	COSSERIA	Liguria	Savona	0,000027741413	0,000010732458	0,000023253277	0,000007715961	0,000014646346	0,000029532445	0,000014067610	0,000015017736	0,000018110418	0,000021741045
D264	DEGO	Liguria	Savona	0,000057185848	0,000028985652	0,000039625967	0,000021057245	0,000017430027	0,000067716915	0,000028883032	0,000004333748	0,000037389966	0,000043094740
D424	ERLI	Liguria	Savona	0,000013947243	0,000002271698	0,000002520373	0,000003054378	0,000002907323	0,000012518541	0,000003507488	0,000000407272	0,000006259943	0,000007379599
D600	FINALE LIGURE	Liguria	Savona	0,000392847859	0,000371320232	0,000178133571	0,000444745481	0,000178032555	0,000474946052	0,000235815521	0,000150438437	0,000347308672	0,000313275458
D927	GARLENDA	Liguria	Savona	0,000033838287	0,000014113688	0,000022890066	0,000022358518	0,000008896965	0,000038866235	0,000015243390	0,000003029739	0,000023968189	0,000024530423
E064	GIUSTENICE	Liguria	Savona	0,000026531977	0,000010689422	0,000022540920	0,000012239513	0,000007490215	0,000027551594	0,000014035965	0,000001409827	0,000017932333	0,000019920750
E066	GIUSVALLA	Liguria	Savona	0,000018097613	0,000004123027	0,000004548331	0,000005742843	0,000005394323	0,000020257289	0,000006149247	0,000000626124	0,000009593194	0,000010938063

Codice catastale	Denominazione	Regione	Provincia	FUNZIONI GENERALI	POLIZIA LOCALE	ISTRUZIONE PUBBLICA	RIFIUTI	TPL	VIABILITÀ E TERRITORIO	SOCIALE	ASILI NIDO	COMPLESSIVO	COMPLESSIVO SENZA RIFIUTI
E414	LAIGUEGLIA	Liguria	Savona	0,000090088716	0,000071602775	0,000044522740	0,000063900070	0,000014304967	0,000100698526	0,000032017474	0,000056576421	0,000065212332	0,000065670685
E632	LOANO	Liguria	Savona	0,000336931864	0,000336301681	0,000180359949	0,000361412080	0,000136909700	0,000448453129	0,000226086809	0,000294330032	0,000311953392	0,000294678216
E816	MAGLIOLO	Liguria	Savona	0,000028861959	0,000012459573	0,000022368062	0,000010866120	0,000005511835	0,000032792677	0,000011864281	0,000001738125	0,000018415305	0,000021052122
E860	MALLARE	Liguria	Savona	0,000032699910	0,000015657380	0,000020763391	0,000016107922	0,000010458202	0,000033494803	0,000016576507	0,000002133350	0,000021513102	0,000023401050
F046	MASSIMINO	Liguria	Savona	0,000009195051	0,000000993961	0,000001906990	0,000000719654	0,000000000000	0,000007951480	0,000001591478	0,000000271393	0,000003589732	0,000004592207
F213	MILLESIMO	Liguria	Savona	0,000076676043	0,000043516298	0,000059455482	0,000052118460	0,000031128297	0,000076020529	0,000055697376	0,000114474788	0,000062747687	0,000066460316
F226	MIOGLIA	Liguria	Savona	0,000020458636	0,000006780799	0,000013520748	0,000008638549	0,000004743340	0,000023685557	0,000006881389	0,000001356872	0,000012709920	0,000014131989
F813	MURIALDO	Liguria	Savona	0,000029493876	0,000011206559	0,000017898093	0,000009888944	0,000010612717	0,000033707386	0,000012208265	0,000001216837	0,000017917087	0,000020721197
F847	NASINO	Liguria	Savona	0,000013508907	0,000001622615	0,000002700896	0,000002978433	0,000002692644	0,000011211824	0,000003160669	0,000000270439	0,000005911259	0,000006935651
F926	NOLI	Liguria	Savona	0,000090218513	0,000081988653	0,000039186099	0,000063235667	0,000027315369	0,000106111307	0,000043502035	0,000072817688	0,000068444043	0,000070263251
G076	ONZO	Liguria	Savona	0,000011249883	0,000002099306	0,000002908314	0,000001996295	0,000002214697	0,000010347721	0,000003136274	0,000000121663	0,000005123232	0,000006215424
D522	ORCO FEGLINO	Liguria	Savona	0,000027531765	0,000009982625	0,000016200865	0,000013407356	0,000010027318	0,000026081672	0,000010814323	0,000000543033	0,000016965131	0,000018207808
G144	ORTOVERO	Liguria	Savona	0,000034846921	0,000015236018	0,000044679809	0,000016657798	0,000000000000	0,000036840891	0,000020309208	0,000004454732	0,000025907067	0,000029137697
G155	OSIGLIA	Liguria	Savona	0,000020427008	0,000005754772	0,000008165251	0,000004552456	0,000005444233	0,000021508618	0,000006484156	0,000000386006	0,000010541556	0,000012633459
G281	PALLARE	Liguria	Savona	0,000026519580	0,000009848389	0,000020358371	0,000010000809	0,000012146742	0,000028774290	0,000012362230	0,000001413856	0,000017052677	0,000019515789
G542	PIANA CRIXIA	Liguria	Savona	0,000027079080	0,000008701073	0,000008335937	0,000009280925	0,000005271619	0,000032403196	0,000010735797	0,000001272475	0,000015304537	0,000017408494
G605	PIETRA LIGURE	Liguria	Savona	0,000263330043	0,000260795432	0,000127691343	0,000322940392	0,000069793423	0,000373388780	0,000171457897	0,000216934304	0,000252685328	0,000228146290
G741	PLODIO	Liguria	Savona	0,000017725471	0,000004514809	0,000009786531	0,000009514322	0,000008499396	0,000017603750	0,000007384455	0,000001259319	0,000011191606	0,000011777457
G866	PONTINVREA	Liguria	Savona	0,000028847928	0,000012410994	0,000017477148	0,000017293159	0,000000000000	0,000030746767	0,000010935601	0,000000541507	0,000018837282	0,000019376621
H126	QUILIANO	Liguria	Savona	0,000136106478	0,000097080364	0,000112639472	0,000088823939	0,000057465391	0,000144059986	0,000121257920	0,000135103581	0,000114412453	0,000123350136
H266	RIALTO	Liguria	Savona	0,000018452559	0,000004805026	0,000007335940	0,000010158627	0,000005177155	0,000018190699	0,000006716600	0,000001460364	0,000011085754	0,000011409585
H452	ROCCAVIGNALE	Liguria	Savona	0,000024029978	0,000008581590	0,000015954060	0,000011042315	0,000009176876	0,000026786295	0,000009636404	0,000001626063	0,000015428811	0,000016960948
I453	SASSELLO	Liguria	Savona	0,000064917047	0,000029029186	0,000035868945	0,000036647909	0,000019138106	0,000088983418	0,000027210980	0,000032823250	0,000045999217	0,000049265488
I480	SAVONA	Liguria	Savona	0,001178404155	0,001245106037	0,000920845520	0,001207803838	0,001735026533	0,001115362728	0,001324634434	0,001312750404	0,001193272176	0,001188196485
I926	SPOTORNO	Liguria	Savona	0,000137495963	0,000123342261	0,000051821881	0,000127479043	0,000036142026	0,000178340800	0,000067522100	0,000072279869	0,000111653304	0,000106125611
I946	STELLA	Liguria	Savona	0,000068001848	0,000027743004	0,000054250631	0,000032652840	0,000021879554	0,000084466708	0,000035392243	0,000021107673	0,000048191319	0,000053618676
I947	STELLANELLO	Liguria	Savona	0,000023694645	0,000007283958	0,000012788176	0,000010164579	0,000000000000	0,000031293183	0,000010486514	0,000001133354	0,000014981680	0,000016664220
L152	TESTICO	Liguria	Savona	0,000012974253	0,000002296520	0,000004447250	0,000004891631	0,000000000000	0,000011999530	0,000002683085	0,000000271599	0,000006511558	0,000007077375
L190	TOIRANO	Liguria	Savona	0,000056913941	0,000031085161	0,000059509002	0,000036064655	0,000018820316	0,000062320196	0,000035334288	0,000005720955	0,000044361615	0,000047259619
L315	TOVO SAN GIACOMO	Liguria	Savona	0,000054309437	0,000029932406	0,000044260263	0,000024072338	0,000020417011	0,000059355946	0,000029690277	0,000017810067	0,000038003773	0,000042869814
L499	URBE	Liguria	Savona	0,000032748897	0,000013478658	0,000016693366	0,000016289499	0,000008978185	0,000045589844	0,000011649215	0,000000894449	0,000021508736	0,000023331737
L528	VADO LIGURE	Liguria	Savona	0,000173887567	0,000179445407	0,000166884404	0,000196543536	0,000067576521	0,000136424559	0,000160008281	0,000160551299	0,000168944518	0,000159304596
L675	VARAZZE	Liguria	Savona	0,000351751830	0,000298540568	0,000204013601	0,000323087534	0,000140281988	0,000423713434	0,000252433697	0,000148285041	0,000300771432	0,000292976753
L730	VENDONE	Liguria	Savona	0,000014104240	0,000003129761	0,000004538360	0,000004577717	0,000004266808	0,000013901518	0,000005051086	0,000000542689	0,000007445468	0,000008447130
L823	VEZZI PORTIO	Liguria	Savona	0,000023233399	0,000010999970	0,000012729319	0,000010603110	0,000007790643	0,000023685212	0,000009628182	0,000001629478	0,000014484068	0,000015839628
L975	VILLANOVA D'ALBENGA	Liguria	Savona	0,000058063465	0,000031321881	0,000062970504	0,000042122132	0,000019402410	0,000070007518	0,000030004139	0,000091861417	0,000050221818	0,000053050917
M197	ZUCCARELLO	Liguria	Savona	0,000013672892	0,000005117769	0,000013406359	0,000004675962	0,000001927564	0,000012770524	0,000004023033	0,000000814769	0,000008334559	0,000009612452
A057	ADRARA SAN MARTINO	Lombardia	Bergamo	0,000043454042	0,000021725831	0,000039096424	0,000020627650	0,000000000000	0,000046710130	0,000027861510	0,000006263806	0,000030769578	0,000034312001
A058	ADRARA SAN ROCCO	Lombardia	Bergamo	0,000020271079	0,000009341210	0,000016534114	0,000007830083	0,000000000000	0,000020507260	0,000009821641	0,000001530083	0,000012943519	0,000014729565
A129	ALBANO SANT'ALESSANDRO	Lombardia	Bergamo	0,000134667108	0,000100388485	0,000119913092	0,000087195528	0,000000000000	0,000125349373	0,000116497665	0,000026092138	0,000105845219	0,000112359276
A163	ALBINO	Lombardia	Bergamo	0,000329005979	0,000232187548	0,000359145713	0,000227493899	0,000000000000	0,000348791911	0,000255999692	0,000415397176	0,000284983220	0,000305063376
A193	ALGUA	Lombardia	Bergamo	0,000022810508	0,000006394022	0,000013971469	0,000011598320	0,000000000000	0,000028027766	0,000006536154	0,000001620234	0,000014322461	0,000015273962
A216	ALMENNO SAN BARTOLOMEO	Lombardia	Bergamo	0,000118070299	0,000062684733	0,000130195309	0,000059742038	0,000000000000	0,000118366442	0,000087314591	0,000209029119	0,000096270425	0,000109029242
A217	ALMENNO SAN SALVATORE	Lombardia	Bergamo	0,000105477630	0,000060741914	0,000084314537	0,000076213785	0,000000000000	0,000105123733	0,000081402994	0,000025305025	0,000082047772	0,000084085497
A214	ALMÈ	Lombardia	Bergamo	0,000109083590	0,000082332607	0,000068774401	0,000109060001	0,000000000000	0,000085153923	0,000088506593	0,000040931915	0,000090042108	0,000083399444
A246	ALZANO LOMBARDO	Lombardia	Bergamo	0,000247908682	0,000194615098	0,000244391276	0,000153601314	0,000119139633	0,000257622166	0,000196524648	0,000359752327	0,000213512353	0,000234438378
A259	AMBIVERE	Lombardia	Bergamo	0,000047139920	0,000026684337	0,000033737733	0,000022056312	0,000000000000	0,000040101535	0,000025123366	0,000007487155	0,000030411278	0,000033329542
A304	ANTEGNATE	Lombardia	Bergamo	0,000065175368	0,000037632316	0,000070702860	0,000038845384	0,000000000000	0,000055611383	0,000040268476	0,000010959748	0,000048254825	0,000051541401
A365	ARCENE	Lombardia	Bergamo	0,000082730592	0,000053691150	0,000076162335	0,000056937436	0,000000000000	0,000077009105	0,000062100217	0,000013539898	0,000064198783	0,000066735062
A383	ARDESIO	Lombardia	Bergamo	0,000081344050	0,000039627575	0,000050941671	0,000046973546	0,000034511433	0,000092869680	0,000050237930	0,000007613849	0,000058049854	0,000061918642
A440	ARZAGO D'ADDA	Lombardia	Bergamo	0,000049248531	0,000031279060	0,000050726916	0,000026759292	0,000000000000	0,000045619607	0,000031123671	0,000006410501	0,000036087079	0,000039345135

Codice catastale	Denominazione	Regione	Provincia	FUNZIONI GENERALI	POLIZIA LOCALE	ISTRUZIONE PUBBLICA	RIFIUTI	TPL	VIABILITÀ E TERRITORIO	SOCIALE	ASILI NIDO	COMPLESSIVO	COMPLESSIVO SENZA RIFIUTI
A511	AVERARA	Lombardia	Bergamo	0,000012307296	0,000001586292	0,000003476968	0,000002896945	0,000000000000	0,000012816216	0,000002402792	0,000000271600	0,000005737264	0,000006729345
A517	AVIATICO	Lombardia	Bergamo	0,000027710120	0,000006421162	0,000009759165	0,000023408208	0,000000000000	0,000042330727	0,000006171353	0,000001358757	0,000019473913	0,000018099723
A528	AZZANO SAN PAOLO	Lombardia	Bergamo	0,000187451046	0,000130409539	0,000103177075	0,000106796982	0,000000000000	0,000114654527	0,000116144586	0,000021067686	0,000120200698	0,000124882415
A533	AZZONE	Lombardia	Bergamo	0,000015966542	0,000005173143	0,000004477189	0,000006721595	0,000000000000	0,000016329618	0,000005205635	0,000000543539	0,000008696496	0,000009386300
A557	BAGNATICA	Lombardia	Bergamo	0,000075869162	0,000048964044	0,000088206914	0,000044693067	0,000011587272	0,000086563812	0,000049934418	0,000015050891	0,000060643642	0,000066214938
A631	BARBATA	Lombardia	Bergamo	0,000016693780	0,000006233365	0,000008528225	0,000012156425	0,000000000000	0,000015822565	0,000006884171	0,000001219544	0,000011067747	0,000010687488
A664	BARIANO	Lombardia	Bergamo	0,000077340170	0,000050273925	0,000054725815	0,000046591705	0,000000000000	0,000068784375	0,000055399606	0,000009225259	0,000055245831	0,000058268587
A684	BARZANA	Lombardia	Bergamo	0,000033969390	0,000022091926	0,000035591892	0,000017351887	0,000000000000	0,000033697589	0,000017541103	0,000018269380	0,000024965142	0,000027624338
A732	BEDULITA	Lombardia	Bergamo	0,000018622025	0,000005852391	0,000010765907	0,000008317131	0,000000000000	0,000018905699	0,000007852407	0,000004642016	0,000011381233	0,000012451478
A786	BERBENNO	Lombardia	Bergamo	0,000049272833	0,000028355993	0,000069330969	0,000029410273	0,000000000000	0,000057949831	0,000029396061	0,000006783747	0,000040235235	0,000044016232
A794	BERGAMO	Lombardia	Bergamo	0,002484886338	0,002882506216	0,002359624723	0,002277559168	0,007754032665	0,002405752995	0,003145614717	0,004187686547	0,002759842624	0,002928296988
A815	BERZO SAN FERMO	Lombardia	Bergamo	0,000027222743	0,000013582353	0,000030020622	0,000013572822	0,000000000000	0,000027917692	0,000015835188	0,000005775745	0,000019845376	0,000022036284
A846	BIANZANO	Lombardia	Bergamo	0,000020151713	0,000005618005	0,000008448335	0,000005083814	0,000000000000	0,000023686432	0,000006878627	0,000001424506	0,000010837695	0,000012847439
A903	BLELLO	Lombardia	Bergamo	0,000007416332	0,000000548188	0,000001859410	0,000001082844	0,000000000000	0,000005426226	0,000000722535	0,000000135192	0,000002848236	0,000003464862
A937	BOLGARE	Lombardia	Bergamo	0,000099934219	0,000079815546	0,000119967637	0,000057900567	0,000000000000	0,000096007478	0,000076996311	0,000037606487	0,000080913107	0,000088951041
A950	BOLTIERE	Lombardia	Bergamo	0,000098107399	0,000069258291	0,000136184915	0,000044622284	0,000000000000	0,000095956199	0,000075395520	0,000127373393	0,000081828305	0,000094823809
A963	BONATE SOPRA	Lombardia	Bergamo	0,000148516683	0,000120991113	0,000174922019	0,000092023644	0,000018407833	0,000144355824	0,000122464157	0,000044580867	0,000123003541	0,000133824353
A962	BONATE SOTTO	Lombardia	Bergamo	0,000111281666	0,000066045715	0,000095364781	0,000068263368	0,000000000000	0,000103924030	0,000088835402	0,000018770248	0,000083679230	0,000089063759
B010	BORGO DI TERZO	Lombardia	Bergamo	0,000023963911	0,000014173843	0,000027668147	0,000010436139	0,000000000000	0,000023253677	0,000016163075	0,000004816635	0,000017549478	0,000020034060
B083	BOSSICO	Lombardia	Bergamo	0,000026158905	0,000012632722	0,000019438891	0,000014763350	0,000000000000	0,000029689682	0,000010776845	0,000004299204	0,000017899683	0,000018995158
B088	BOTTANUCO	Lombardia	Bergamo	0,000087031783	0,000058828361	0,000077948291	0,000051394506	0,000000000000	0,000079824195	0,000067331889	0,000078503734	0,000067922214	0,000073695094
B112	BRACCA	Lombardia	Bergamo	0,000021075321	0,000006988881	0,000014081819	0,000014048241	0,000000000000	0,000023322831	0,000007699068	0,000000873016	0,000014235267	0,000014300592
B123	BRANZI	Lombardia	Bergamo	0,000030692818	0,000010233110	0,000021876220	0,000014402713	0,000000000000	0,000039431728	0,000008661316	0,000001765400	0,000019642870	0,000021473178
B137	BREMBATE	Lombardia	Bergamo	0,000147649151	0,000108903733	0,000142039534	0,000117968120	0,000000000000	0,000132988987	0,000124117965	0,000138796751	0,000126479517	0,000129452421
B138	BREMBATE DI SOPRA	Lombardia	Bergamo	0,000141289713	0,000095065842	0,000120190705	0,000112690712	0,000000000000	0,000116499080	0,000116772422	0,000223662568	0,000120344567	0,000123017943
B178	BRIGNANO GERA D'ADDA	Lombardia	Bergamo	0,000110442341	0,000076633237	0,000098631551	0,000059857189	0,000000000000	0,000097638526	0,000078364660	0,000131674833	0,000084719667	0,000093403757
B217	BRUMANO	Lombardia	Bergamo	0,000010762650	0,000001332563	0,000002216733	0,000003576426	0,000000000000	0,000011646473	0,000001070255	0,000000680974	0,000005095535	0,000005626137
B223	BRUSAPORTO	Lombardia	Bergamo	0,000112043768	0,000074176050	0,000103538416	0,000051311887	0,000000000000	0,000087675190	0,000068150049	0,000021065199	0,000076242895	0,000084950922
B393	CALCINATE	Lombardia	Bergamo	0,000098866582	0,000088656589	0,000103004129	0,000051016638	0,000000000000	0,000095808230	0,000081480739	0,000019930737	0,000077224149	0,000086378039
B395	CALCIO	Lombardia	Bergamo	0,000091608418	0,000051259890	0,000099811727	0,000059425100	0,000000000000	0,000086476600	0,000077362548	0,000045914883	0,000074232864	0,000079404994
B434	CALUSCO D'ADDA	Lombardia	Bergamo	0,000151439138	0,000110870108	0,000133895412	0,000112779791	0,000000000000	0,000130556552	0,000118898653	0,000181267274	0,000125635803	0,000130126215
B442	CALVENZANO	Lombardia	Bergamo	0,000072998755	0,000053517058	0,000078094332	0,000039474556	0,000000000000	0,000070407415	0,000052818367	0,000011796750	0,000055707161	0,000061376967
B471	CAMERATA CORNELLO	Lombardia	Bergamo	0,000020958229	0,000008741201	0,000020477022	0,000008651367	0,000000000000	0,000022570101	0,000007011111	0,000001194482	0,000013595578	0,000015322516
B618	CANONICA D'ADDA	Lombardia	Bergamo	0,000077970610	0,000049560313	0,000074311664	0,000055719268	0,000000000000	0,000065418550	0,000057808364	0,000011885633	0,000060310073	0,000061913572
B661	CAPIZZONE	Lombardia	Bergamo	0,000027068950	0,000012935136	0,000021809123	0,000017486521	0,000000000000	0,000026586468	0,000015146488	0,000003097841	0,000019343143	0,000019991633
B703	CAPRIATE SAN GERVASIO	Lombardia	Bergamo	0,000148817451	0,000111537387	0,000119119222	0,000120144837	0,000000000000	0,000123159004	0,000119842302	0,000050348548	0,000119159383	0,000118815179
B710	CAPRINO BERGAMASCO	Lombardia	Bergamo	0,000056301847	0,000028146158	0,000073282094	0,000038946325	0,000000000000	0,000059120349	0,000043014660	0,000009041232	0,000046866375	0,000049632729
B731	CARAVAGGIO	Lombardia	Bergamo	0,000294797173	0,000231342519	0,000374727810	0,000222846851	0,000171000717	0,000265477955	0,000241480291	0,000154322185	0,000261609502	0,000275148714
B801	CAROBBIO DEGLI ANGELI	Lombardia	Bergamo	0,000077247887	0,000048861526	0,000086925718	0,000040982569	0,000000000000	0,000075731826	0,000055046846	0,000045625752	0,000060112222	0,000066793922
B803	CARONA	Lombardia	Bergamo	0,000026626036	0,000011746966	0,000004887759	0,000012195127	0,000000000000	0,000028391741	0,000004783016	0,000000609806	0,000014195091	0,000014893649
B854	CARVICO	Lombardia	Bergamo	0,000082368505	0,000048079691	0,000078081440	0,000048787002	0,000000000000	0,000075640396	0,000057274598	0,000030949085	0,000061708427	0,000066221687
B947	CASAZZA	Lombardia	Bergamo	0,000073622414	0,000047343665	0,000071764633	0,000044024620	0,000000000000	0,000074106490	0,000058658609	0,000012071875	0,000057056718	0,000061608633
B971	CASIRATE D'ADDA	Lombardia	Bergamo	0,000072535303	0,000044112822	0,000087342482	0,000037933583	0,000000000000	0,000066407976	0,000053756926	0,000012465313	0,000055462974	0,000061585727
B978	CASNIGO	Lombardia	Bergamo	0,000067369963	0,000041690644	0,000046605565	0,000046172672	0,000000000000	0,000064912640	0,000045802080	0,000067492401	0,000051888670	0,000053885182
C007	CASSIGLIO	Lombardia	Bergamo	0,000010298801	0,000001065476	0,000002597187	0,000001982035	0,000000000000	0,000008417240	0,000001290690	0,000000271602	0,000004251547	0,000005044254
C255	CASTEL ROZZONE	Lombardia	Bergamo	0,000051847639	0,000034748367	0,000052647590	0,000043882675	0,000000000000	0,000043760062	0,000031886141	0,000010027435	0,000041582693	0,000040779344
C079	CASTELLI CALEPIO	Lombardia	Bergamo	0,000169063763	0,000122232196	0,000183965019	0,000116071863	0,000069287271	0,000164011819	0,000155515753	0,000174887381	0,000148640323	0,000160015996
C324	CASTIONE DELLA PRESOLANA	Lombardia	Bergamo	0,000105530718	0,000054347775	0,000059314175	0,000101099642	0,000000000000	0,000154317547	0,000050450202	0,000006806796	0,000085381397	0,000079891250
C337	CASTRO	Lombardia	Bergamo	0,000032593139	0,000017810047	0,000021591228	0,000014088177	0,000000000000	0,000028013200	0,000019523145	0,000002238858	0,000020684217	0,000022988114
C396	CAVERNAGO	Lombardia	Bergamo	0,000047818119	0,000031568338	0,000052578057	0,000028031948	0,000000000000	0,000043199921	0,000025186190	0,000027374863	0,000036069105	0,000038876363
C410	CAZZANO SANT'ANDREA	Lombardia	Bergamo	0,000032963858	0,000018865448	0,000032759826	0,000020071431	0,000000000000	0,000032085439	0,000015214577	0,000010522242	0,000024030582	0,000025413454

Codice catastale	Denominazione	Regione	Provincia	FUNZIONI GENERALI	POLIZIA LOCALE	ISTRUZIONE PUBBLICA	RIFIUTI	TPL	VIABILITÀ E TERRITORIO	SOCIALE	ASILI NIDO	COMPLESSIVO	COMPLESSIVO SENZA RIFIUTI
C456	CENATE SOPRA	Lombardia	Bergamo	0,000045831534	0,000025787769	0,000051669814	0,000022214531	0,000000000000	0,000046389992	0,000027467747	0,000024023876	0,000034210089	0,000038399957
C457	CENATE SOTTO	Lombardia	Bergamo	0,000061988402	0,000043471632	0,000075157739	0,000024885560	0,000000000000	0,000063158029	0,000040215263	0,000013191040	0,000045942641	0,000053297563
C459	CENE	Lombardia	Bergamo	0,000084694398	0,000043404822	0,000079408547	0,000050549487	0,000000000000	0,000079357592	0,000060428974	0,000034438411	0,000063533986	0,000068069276
C506	CERETE	Lombardia	Bergamo	0,000038235227	0,000018198350	0,000031784678	0,000024240108	0,000000000000	0,000046635100	0,000020599711	0,000003450947	0,000028249568	0,000029650013
C635	CHIGNOLO D'ISOLA	Lombardia	Bergamo	0,000055966641	0,000035556618	0,000053805806	0,000028444206	0,000000000000	0,000055198252	0,000038945691	0,000010529788	0,000041045059	0,000045446348
C649	CHIUDUNO	Lombardia	Bergamo	0,000100747933	0,000073029017	0,000108033112	0,000060489646	0,000000000000	0,000095877162	0,000085814999	0,000019232129	0,000080254870	0,000087158566
C728	CISANO BERGAMASCO	Lombardia	Bergamo	0,000111778363	0,000077706236	0,000113022616	0,000073907279	0,000000000000	0,000101325720	0,000089007480	0,000021060155	0,000088167001	0,000093147707
C730	CISERANO	Lombardia	Bergamo	0,000091106125	0,000080366356	0,000109402540	0,000076490399	0,000000000000	0,000086477283	0,000073519042	0,000045812121	0,000081248270	0,000082910123
C759	CIVIDATE AL PIANO	Lombardia	Bergamo	0,000090023743	0,000054902965	0,000087347747	0,000049110221	0,000000000000	0,000080638167	0,000074375700	0,000134051320	0,000072240472	0,000080319522
C800	CLUSONE	Lombardia	Bergamo	0,000192339807	0,000132083395	0,000125205586	0,000181811811	0,000000000000	0,000197803745	0,000139329365	0,000021838360	0,000156872239	0,000148161221
C835	COLERE	Lombardia	Bergamo	0,000034852838	0,000015852190	0,000017157082	0,000016152632	0,000000000000	0,000037085898	0,000013921499	0,000003259193	0,000021272111	0,000023060268
C894	COLOGNO AL SERIO	Lombardia	Bergamo	0,000186506345	0,000126337808	0,000180775178	0,000095813238	0,000000000000	0,000178348334	0,000161589604	0,000039115083	0,000141895983	0,000157991994
C910	COLZATE	Lombardia	Bergamo	0,000033789756	0,000016001562	0,000038272922	0,000019015757	0,000000000000	0,000035438131	0,000019699544	0,000010841712	0,000025512958	0,000027782332
C937	COMUN NUOVO	Lombardia	Bergamo	0,000073623328	0,000045732654	0,000101758405	0,000041106455	0,000000000000	0,000070269633	0,000051447789	0,000013293566	0,000058662592	0,000064794686
D015	CORNA IMAGNA	Lombardia	Bergamo	0,000022072992	0,000008218066	0,000024952488	0,000007601191	0,000000000000	0,000024928759	0,000009681727	0,000004635635	0,000014908027	0,000017460195
D016	CORNALBA	Lombardia	Bergamo	0,000016928766	0,000002268498	0,000003991723	0,000005937534	0,000000000000	0,000022632864	0,000003428427	0,000001086401	0,000008938470	0,000009986652
D066	CORTENUOVA	Lombardia	Bergamo	0,000036914448	0,000020408634	0,000049278522	0,000021980545	0,000000000000	0,000034116836	0,000020423556	0,000006083252	0,000028430268	0,000030683060
D110	COSTA DI MEZZATE	Lombardia	Bergamo	0,000056892514	0,000030119021	0,000065508331	0,000037494453	0,000000000000	0,000054490902	0,000041076583	0,000019770850	0,000045329271	0,000048065856
D111	COSTA SERINA	Lombardia	Bergamo	0,000036663475	0,000011663748	0,000028637233	0,000017224433	0,000000000000	0,000053491048	0,000011806071	0,000006182260	0,000024889105	0,000027566259
D103	COSTA VALLE IMAGNA	Lombardia	Bergamo	0,000021011457	0,000006473371	0,000006215823	0,000012083794	0,000000000000	0,000022705861	0,000007402378	0,000001781990	0,000012568641	0,000012737991
D117	COSTA VOLPINO	Lombardia	Bergamo	0,000176566256	0,000106445680	0,000182627913	0,000127013978	0,000000000000	0,000169283101	0,000145449299	0,000024802385	0,000142799207	0,000148312750
D126	COVO	Lombardia	Bergamo	0,000068942052	0,000042535969	0,000093214824	0,000036433867	0,000000000000	0,000067935746	0,000054133396	0,000014001265	0,000055287950	0,000061873398
D139	CREDARO	Lombardia	Bergamo	0,000058646502	0,000039123852	0,000068572368	0,000037787648	0,000000000000	0,000065517737	0,000044006057	0,000012167646	0,000048218661	0,000051862057
D221	CURNO	Lombardia	Bergamo	0,000170226839	0,000151003890	0,000146007531	0,000121319507	0,000000000000	0,000138288625	0,000106537755	0,000043166669	0,000129707418	0,000132637189
D233	CUSIO	Lombardia	Bergamo	0,000015405306	0,000002713348	0,000002548172	0,000004851226	0,000000000000	0,000015019861	0,000003252831	0,000000000000	0,000007213724	0,000008038908
D245	DALMINE	Lombardia	Bergamo	0,000413791087	0,000379720651	0,000530597074	0,000364285445	0,000000000000	0,000356256733	0,000422746960	0,000078650204	0,000382235342	0,000388504971
D352	DOSSENA	Lombardia	Bergamo	0,000027885048	0,000012824084	0,000016401380	0,000012122633	0,000000000000	0,000034594114	0,000011039181	0,000001631160	0,000017701389	0,000019649964
D406	ENDINE GAIANO	Lombardia	Bergamo	0,000072342797	0,000036448115	0,000054948594	0,000035737228	0,000000000000	0,000075463200	0,000047786904	0,000008434195	0,000050131184	0,000055158777
D411	ENTRATICO	Lombardia	Bergamo	0,000038418456	0,000024143418	0,000044571158	0,000019669525	0,000000000000	0,000036927228	0,000021832946	0,000006869732	0,000028353598	0,000031386815
D490	FARA GERA D'ADDA	Lombardia	Bergamo	0,000134494780	0,000082430464	0,000127058213	0,000082841281	0,000000000000	0,000125152702	0,000110209411	0,000114488937	0,000106962302	0,000115387412
D491	FARA OLIVANA CON SOLA	Lombardia	Bergamo	0,000027074758	0,000010926318	0,000019681178	0,000014636943	0,000000000000	0,000024069151	0,000014289378	0,000004165256	0,000017809546	0,000018917689
D588	FILAGO	Lombardia	Bergamo	0,000056271142	0,000039799555	0,000053679036	0,000031698876	0,000000000000	0,000050697868	0,000037830126	0,000006942511	0,000041389027	0,000044773651
D604	FINO DEL MONTE	Lombardia	Bergamo	0,000028634683	0,000012423970	0,000020241587	0,000014652464	0,000000000000	0,000031894154	0,000014586575	0,000003215327	0,000019244790	0,000020848820
D606	FIORANO AL SERIO	Lombardia	Bergamo	0,000060050995	0,000040324514	0,000075655154	0,000058336663	0,000000000000	0,000045022257	0,000047391078	0,000074984610	0,000055404893	0,000054380869
D672	FONTANELLA	Lombardia	Bergamo	0,000077692596	0,000048183609	0,000080067106	0,000055456657	0,000000000000	0,000079413412	0,000060113864	0,000027269828	0,000063447418	0,000066238471
D684	FONTENO	Lombardia	Bergamo	0,000020293974	0,000006037036	0,000007910380	0,000009471219	0,000000000000	0,000021985902	0,000007320424	0,000000998800	0,000011807233	0,000012623167
D688	FOPPOLO	Lombardia	Bergamo	0,000019978498	0,000004426295	0,000002628139	0,000007355714	0,000000000000	0,000028730270	0,000002684338	0,000000457426	0,000010495736	0,000011592498
D697	FORESTO SPARSO	Lombardia	Bergamo	0,000054665999	0,000031670695	0,000059688187	0,000025853436	0,000000000000	0,000057639248	0,000041399575	0,000008604691	0,000041175706	0,000046527545
D727	FORNOVO SAN GIOVANNI	Lombardia	Bergamo	0,000057893695	0,000041205916	0,000048831279	0,000034328912	0,000000000000	0,000054200086	0,000038947318	0,000019068736	0,000042928011	0,000045931548
D817	FUIPIANO VALLE IMAGNA	Lombardia	Bergamo	0,000015477053	0,000003486272	0,000005069312	0,000004405286	0,000000000000	0,000017387363	0,000002321890	0,000000271603	0,000007652357	0,000008786510
D903	GANDELLINO	Lombardia	Bergamo	0,000033179118	0,000011703881	0,000026023486	0,000016283359	0,000000000000	0,000048402614	0,000012026760	0,000002720658	0,000022877197	0,000025180326
D905	GANDINO	Lombardia	Bergamo	0,000106503415	0,000060586152	0,000083237085	0,000067305074	0,000000000000	0,000110352405	0,000085563525	0,000083846278	0,000083356906	0,000088963570
D906	GANDOSSO	Lombardia	Bergamo	0,000028853533	0,000011915009	0,000028047170	0,000012275366	0,000000000000	0,000028997564	0,000017899097	0,000004361275	0,000019844734	0,000022488601
D943	GAVERINA TERME	Lombardia	Bergamo	0,000021678786	0,000008896286	0,000024279799	0,000008292581	0,000000000000	0,000023233099	0,000010508736	0,000001885589	0,000014774030	0,000017037903
D952	GAZZANIGA	Lombardia	Bergamo	0,000098951203	0,000073769375	0,000087589570	0,000059247145	0,000000000000	0,000101138405	0,000075394327	0,000105598415	0,000079486894	0,000086556334
E006	GHISALBA	Lombardia	Bergamo	0,000096345152	0,000073948033	0,000099578228	0,000074675022	0,000000000000	0,000093271064	0,000076425107	0,000019555565	0,000080314060	0,000082283691
E100	GORLAGO	Lombardia	Bergamo	0,000091743338	0,000058982018	0,000069072297	0,000054069636	0,000000000000	0,000081358390	0,000074710886	0,000014804769	0,000067154509	0,000071724859
E103	GORLE	Lombardia	Bergamo	0,000136137258	0,000101806871	0,000133241957	0,000082960132	0,000000000000	0,000097185015	0,000095641897	0,000197669860	0,000107365015	0,000115889274
E106	GORNO	Lombardia	Bergamo	0,000036888988	0,000017755019	0,000028899858	0,000015813333	0,000014569723	0,000042063624	0,000021316225	0,000004639048	0,000025442865	0,000028806315
E148	GRASSOBBIO	Lombardia	Bergamo	0,000123167970	0,000098189959	0,000098583782	0,000088053633	0,000000000000	0,000126093649	0,000080821253	0,000017416734	0,000095307774	0,000097841536
E189	GROMO	Lombardia	Bergamo	0,000040996661	0,000017303127	0,000024983153	0,000022173521	0,000013207995	0,000053726230	0,000016264910	0,000003563931	0,000027957608	0,000029977903

Codice catastale	Denominazione	Regione	Provincia	FUNZIONI GENERALI	POLIZIA LOCALE	ISTRUZIONE PUBBLICA	RIFIUTI	TPL	VIABILITÀ E TERRITORIO	SOCIALE	ASILI NIDO	COMPLESSIVO	COMPLESSIVO SENZA RIFIUTI
E192	GRONE	Lombardia	Bergamo	0,000026206522	0,000009976328	0,000028713776	0,000012058859	0,000000000000	0,000032784198	0,000009497379	0,000032903328	0,000019559711	0,000022179645
E219	GRUMELLO DEL MONTE	Lombardia	Bergamo	0,000148830618	0,000113445150	0,000154143903	0,000098445172	0,000000000000	0,000120248301	0,000104638615	0,000263983959	0,000124216031	0,000133217404
E353	ISOLA DI FONDRA	Lombardia	Bergamo	0,000014649600	0,000004421027	0,000002455995	0,000005501588	0,000003283200	0,000019910010	0,000002552520	0,000000152475	0,000007916665	0,000008760215
E370	ISSO	Lombardia	Bergamo	0,000017320612	0,000005719631	0,000009067345	0,000016884741	0,000000000000	0,000015532557	0,000005891012	0,000001946502	0,000012306885	0,000010707908
E422	LALLIO	Lombardia	Bergamo	0,000074196342	0,000058129237	0,000066531548	0,000068973930	0,000000000000	0,000064364212	0,000055337912	0,000012953506	0,000062092794	0,000059689317
E509	LEFFE	Lombardia	Bergamo	0,000089818533	0,000049077321	0,000058792359	0,000066908730	0,000000000000	0,000090866608	0,000069587663	0,000088932893	0,000071385447	0,000072949097
E524	LENNA	Lombardia	Bergamo	0,000021252391	0,000007114713	0,000013279321	0,000014038521	0,000000000000	0,000021630997	0,000007307565	0,000005973570	0,000014119000	0,000014147111
E562	LEVATE	Lombardia	Bergamo	0,000064525821	0,000052238191	0,000063334141	0,000044388082	0,000000000000	0,000059690165	0,000044208777	0,000010150793	0,000050621954	0,000052799352
E640	LOCATELLO	Lombardia	Bergamo	0,000020147285	0,000006864400	0,000025026613	0,000008585995	0,000000000000	0,000022954622	0,000008927219	0,000002710914	0,000014260958	0,000016243138
E704	LOVERE	Lombardia	Bergamo	0,000131011199	0,000114738053	0,000102922254	0,000090910556	0,000099053454	0,000115516390	0,000088915729	0,000118062676	0,000106378428	0,000111781123
E751	LURANO	Lombardia	Bergamo	0,000049353858	0,000032818744	0,000076788020	0,000031576303	0,000000000000	0,000045738033	0,000030228065	0,000138398527	0,000046013297	0,000051055922
E770	LUZZANA	Lombardia	Bergamo	0,000021511862	0,000009249469	0,000015859660	0,000008178522	0,000000000000	0,000018938519	0,000008503078	0,000001902543	0,000012833358	0,000014459222
E794	MADONE	Lombardia	Bergamo	0,000067016099	0,000046298957	0,000068248618	0,000043338007	0,000000000000	0,000063936562	0,000051230415	0,000015372842	0,000052828902	0,000056143928
E901	MAPELLO	Lombardia	Bergamo	0,000123679904	0,000083643021	0,000125467188	0,000079877486	0,000000000000	0,000111741300	0,000092125064	0,000117002314	0,000099719572	0,000106650115
E987	MARTINENGO	Lombardia	Bergamo	0,000184863695	0,000124329486	0,000168519254	0,000116605005	0,000000000000	0,000169878961	0,000152279401	0,000418055360	0,000157933577	0,000172369027
F085	MEDOLAGO	Lombardia	Bergamo	0,000046561826	0,000031101375	0,000045501929	0,000020603413	0,000000000000	0,000047550578	0,000023691464	0,000032562264	0,000033432737	0,000037913827
F186	MEZZOLDO	Lombardia	Bergamo	0,000015379318	0,000002497409	0,000002753496	0,000004703986	0,000000000000	0,000017922372	0,000002292242	0,000002503593	0,000007486106	0,000008457859
F243	MISANO DI GERA D'ADDA	Lombardia	Bergamo	0,000055574151	0,000031956101	0,000050676798	0,000035370171	0,000000000000	0,000050653541	0,000034033992	0,000007919583	0,000040743458	0,000042620267
F276	MOIO DE' CALVI	Lombardia	Bergamo	0,000012116186	0,000001772554	0,000003790578	0,000004564989	0,000000000000	0,000011758606	0,000002412379	0,000000135792	0,000006054183	0,000006574337
F328	MONASTEROLO DEL CASTELLO	Lombardia	Bergamo	0,000033965612	0,000017699728	0,000034859390	0,000016865540	0,000000000000	0,000029509936	0,000015323763	0,000002061181	0,000022976086	0,000025110408
F547	MONTELLO	Lombardia	Bergamo	0,000055845130	0,000047025593	0,000055486497	0,000044466181	0,000000000000	0,000049110749	0,000044560482	0,000107206262	0,000050123891	0,000052100044
F720	MORENGO	Lombardia	Bergamo	0,000046746488	0,000031121161	0,000052877036	0,000025250522	0,000000000000	0,000042198981	0,000029093921	0,000083930290	0,000037837134	0,000042233449
F738	MORNICO AL SERIO	Lombardia	Bergamo	0,000052322758	0,000035180145	0,000054235888	0,000029125818	0,000000000000	0,000047697809	0,000034262743	0,000008678341	0,000038856217	0,000042254899
F786	MOZZANICA	Lombardia	Bergamo	0,000081004950	0,000053930434	0,000068330544	0,000045519440	0,000000000000	0,000071002319	0,000056097850	0,000146632552	0,000063595620	0,000069909358
F791	MOZZO	Lombardia	Bergamo	0,000133375767	0,000107356152	0,000109796805	0,000082010554	0,000059260984	0,000113694252	0,000109756067	0,000172786890	0,000108711608	0,000118037885
F864	NEMBRO	Lombardia	Bergamo	0,000213771799	0,000115042498	0,000193582256	0,000133373252	0,000000000000	0,000214856837	0,000180329527	0,000458698740	0,000181910311	0,000198863577
G049	OLMO AL BREMBO	Lombardia	Bergamo	0,000018216657	0,000006790614	0,000017670312	0,000007541597	0,000000000000	0,000018451290	0,000005700904	0,000000584483	0,000011537068	0,000012932626
G050	OLTRE IL COLLE	Lombardia	Bergamo	0,000047293592	0,000013507438	0,000017182840	0,000020250670	0,000015893219	0,000068839064	0,000011894070	0,000001357999	0,000028629620	0,000031556262
G054	OLTRESSENDA ALTA	Lombardia	Bergamo	0,000012456968	0,000001270990	0,000002449574	0,000003312371	0,000000000000	0,000012730496	0,000001966964	0,000000407400	0,000005651521	0,000006468552
G068	ONETA	Lombardia	Bergamo	0,000024366141	0,000005791303	0,000011340328	0,000007755413	0,000007831260	0,000031144401	0,000007600219	0,000009310743	0,000014335884	0,000016634344
G075	ONORE	Lombardia	Bergamo	0,000031669958	0,000014497902	0,000016096630	0,000024650662	0,000000000000	0,000046683246	0,000010272671	0,000002444345	0,000023155512	0,000022633278
G108	ORIO AL SERIO	Lombardia	Bergamo	0,000079778999	0,000074587320	0,000048049106	0,000121537001	0,000000000000	0,000044718754	0,000022156833	0,000048689266	0,000069850000	0,000051796507
G118	ORNICA	Lombardia	Bergamo	0,000012315951	0,000001326628	0,000001573893	0,000002606889	0,000000000000	0,000012303066	0,000002068738	0,000000135800	0,000005282324	0,000006216813
G159	OSIO SOPRA	Lombardia	Bergamo	0,000094435746	0,000089609123	0,000091571086	0,000051734321	0,000000000000	0,000081839180	0,000068878300	0,000013409638	0,000071319160	0,000078159851
G160	OSIO SOTTO	Lombardia	Bergamo	0,000211320815	0,000159444494	0,000219594084	0,000168966354	0,000000000000	0,000187943775	0,000193014484	0,000496252986	0,000197236548	0,000207110902
G233	PAGAZZANO	Lombardia	Bergamo	0,000039322365	0,000023376397	0,000041121865	0,000026873653	0,000000000000	0,000035083297	0,000022318789	0,000006943317	0,000029756286	0,000030763146
G249	PALADINA	Lombardia	Bergamo	0,000071940487	0,000051825230	0,000088956379	0,000054560711	0,000000000000	0,000061858017	0,000053932945	0,000118595945	0,000064101366	0,000067433774
G259	PALAZZAGO	Lombardia	Bergamo	0,000080585335	0,000046386917	0,000090662182	0,000037368397	0,000000000000	0,000084901934	0,000052654530	0,000013923770	0,000059660919	0,000067447362
G295	PALOSCO	Lombardia	Bergamo	0,000100412889	0,000075159834	0,000120318793	0,000058516839	0,000000000000	0,000089562645	0,000075729612	0,000149754566	0,000084415823	0,000093461948
G346	PARRE	Lombardia	Bergamo	0,000056340570	0,000026346996	0,000042895355	0,000038867694	0,000000000000	0,000063752154	0,000033378961	0,000010842341	0,000041974264	0,000043059342
G350	PARZANICA	Lombardia	Bergamo	0,000016223320	0,000002742704	0,000004536268	0,000007869204	0,000000000000	0,000020435833	0,000004927035	0,000001022722	0,000009351530	0,000009869285
G412	PEDRENGO	Lombardia	Bergamo	0,000113118771	0,000089698350	0,000092171437	0,000062356853	0,000031315414	0,000091456033	0,000079862595	0,000040779267	0,000082811668	0,000089956228
G418	PEIA	Lombardia	Bergamo	0,000035380311	0,000014535987	0,000027633234	0,000016185841	0,000000000000	0,000036166053	0,000021337116	0,000006846682	0,000023780758	0,000026433548
G564	PIANICO	Lombardia	Bergamo	0,000029429602	0,000013459413	0,000029726874	0,000015478369	0,000000000000	0,000028243740	0,000019748787	0,000003686838	0,000021271916	0,000023295515
G574	PIARIO	Lombardia	Bergamo	0,000023505775	0,000012523327	0,000023348138	0,000019813115	0,000000000000	0,000024254555	0,000012148459	0,000001263809	0,000018596889	0,000018172079
G579	PIAZZA BREMBANA	Lombardia	Bergamo	0,000032981050	0,000014661764	0,000019444675	0,000024541832	0,000000000000	0,000035956839	0,000016272483	0,000006059620	0,000023593105	0,000023261729
G583	PIAZZATORRE	Lombardia	Bergamo	0,000028684808	0,000005637210	0,000004805309	0,000016645926	0,000004628271	0,000037394598	0,000006343283	0,000000304951	0,000016764435	0,000016805829
G588	PIAZZOLO	Lombardia	Bergamo	0,000008821982	0,000000668534	0,000001549909	0,000001756816	0,000000000000	0,000007824567	0,000001104433	0,000002582174	0,000003718147	0,000004403210
G774	POGNANO	Lombardia	Bergamo	0,000030001877	0,000012774560	0,000031057140	0,000016414285	0,000000000000	0,000026940323	0,000016890111	0,000005603883	0,000021266260	0,000022960982
F941	PONTE NOSSA	Lombardia	Bergamo	0,000043459582	0,000034903838	0,000024198720	0,000031981814	0,000000000000	0,000040476529	0,000026957598	0,000006145318	0,000031795720	0,000031730720
G856	PONTE SAN PIETRO	Lombardia	Bergamo	0,000198807316	0,000169837758	0,000195412623	0,000158466746	0,000114123360	0,000172627827	0,000194318129	0,000039897104	0,000173217503	0,000178369721

Codice catastale	Denominazione	Regione	Provincia	FUNZIONI GENERALI	POLIZIA LOCALE	ISTRUZIONE PUBBLICA	RIFIUTI	TPL	VIABILITÀ E TERRITORIO	SOCIALE	ASILI NIDO	COMPLESSIVO	COMPLESSIVO SENZA RIFIUTI
G853	PONTERANICA	Lombardia	Bergamo	0,000123214032	0,000067676220	0,000105474806	0,000063856160	0,000070742834	0,000109857693	0,000101176420	0,000014457183	0,000090955687	0,000100421145
G864	PONTIDA	Lombardia	Bergamo	0,000062725723	0,000035990104	0,000045036643	0,000038146814	0,000000000000	0,000058512407	0,000042183491	0,000015209307	0,000044886078	0,000047240002
G867	PONTIROLO NUOVO	Lombardia	Bergamo	0,000089463518	0,000048850894	0,000080739943	0,000061526079	0,000000000000	0,000083686235	0,000063466579	0,000058886903	0,000069839349	0,000072743049
G968	PRADALUNGA	Lombardia	Bergamo	0,000081111339	0,000055013720	0,000081169635	0,000041740864	0,000000000000	0,000081624026	0,000064860096	0,000156199507	0,000067305596	0,000076234973
H020	PREDORE	Lombardia	Bergamo	0,000042288128	0,000033645830	0,000035470174	0,000027285949	0,000000000000	0,000048129723	0,000025669058	0,000004405704	0,000032375843	0,000034153666
H036	PREMOLO	Lombardia	Bergamo	0,000029038440	0,000012947432	0,000016957172	0,000012243173	0,000000000000	0,000031970495	0,000015471725	0,000002984153	0,000018439302	0,000020603517
H046	PRESEZZO	Lombardia	Bergamo	0,000092208335	0,000076654137	0,000070546040	0,000064242501	0,000000000000	0,000073408109	0,000072519716	0,000018468282	0,000070182882	0,000072257768
H091	PUMENENGO	Lombardia	Bergamo	0,000032624138	0,000018477056	0,000031322198	0,000019063019	0,000000000000	0,000030375921	0,000020295076	0,000004392538	0,000023775556	0,000025421575
H176	RANICA	Lombardia	Bergamo	0,000111901136	0,000075722118	0,000119604926	0,000061512226	0,000000000000	0,000108368950	0,000084200466	0,000013842525	0,000085556649	0,000093955005
H177	RANZANICO	Lombardia	Bergamo	0,000033450229	0,000013147750	0,000018919575	0,000015170884	0,000000000000	0,000042515040	0,000015229003	0,000002394625	0,000021570178	0,000023805355
H331	RIVA DI SOLTO	Lombardia	Bergamo	0,000031329566	0,000013173083	0,000014909131	0,000014936797	0,000000000000	0,000035279124	0,000010588805	0,000002697182	0,000019029288	0,000020458734
H492	ROGNO	Lombardia	Bergamo	0,000076037249	0,000040078700	0,000066811732	0,000048910247	0,000000000000	0,000074607897	0,000052921831	0,000012391061	0,000056910378	0,000059704703
H509	ROMANO DI LOMBARDIA	Lombardia	Bergamo	0,000337399839	0,000286386428	0,000307642035	0,000272340542	0,000000000000	0,000320496178	0,000348446630	0,000335891696	0,000302237011	0,000312679398
H535	RONCOBELLO	Lombardia	Bergamo	0,000022636918	0,000005066621	0,000008233896	0,000007960070	0,000007112268	0,000030925229	0,000005687064	0,000012889639	0,000013391171	0,000015288173
H544	RONCOLA	Lombardia	Bergamo	0,000024666084	0,000012154212	0,000014963697	0,000012494243	0,000000000000	0,000031647849	0,000008484591	0,000002308601	0,000016204573	0,000017500535
H584	ROTA D'IMAGNA	Lombardia	Bergamo	0,000030246878	0,000010449229	0,000020441273	0,000018867782	0,000000000000	0,000040268477	0,000010939279	0,000003802306	0,000021044632	0,000021804974
H615	ROVETTA	Lombardia	Bergamo	0,000088820519	0,000052625339	0,000068462270	0,000052843988	0,000000000000	0,000104031185	0,000056630561	0,000010840649	0,000065615411	0,000070076277
H910	SAN GIOVANNI BIANCO	Lombardia	Bergamo	0,000098208995	0,000051009692	0,000076835776	0,000049402719	0,000000000000	0,000105138031	0,000068822245	0,000111833319	0,000073574530	0,000082017381
B310	SAN PAOLO D'ARGON	Lombardia	Bergamo	0,000103253271	0,000073950972	0,000089493135	0,000064870019	0,000000000000	0,000090221376	0,000070810317	0,000184445330	0,000083275839	0,000089704716
I079	SAN PELLEGRINO TERME	Lombardia	Bergamo	0,000110751920	0,000060613570	0,000079820463	0,000072999869	0,000056877652	0,000107415329	0,000072127423	0,000101805891	0,000085442390	0,000089788375
M333	SANT'OMOBONO TERME	Lombardia	Bergamo	0,000083413936	0,000048583766	0,000082520475	0,000045755168	0,000000000000	0,000093180568	0,000054358936	0,000009647168	0,000062560640	0,000068430539
I168	SANTA BRIGIDA	Lombardia	Bergamo	0,000022255879	0,000007870485	0,000012591685	0,000009323300	0,000000000000	0,000026706370	0,000006581298	0,000001629516	0,000013390609	0,000014811259
I437	SARNICO	Lombardia	Bergamo	0,000145658530	0,000126002786	0,000191124665	0,000094478915	0,000000000000	0,000143404116	0,000103341028	0,000017300275	0,000120967870	0,000130220064
I506	SCANZOROSCIATE	Lombardia	Bergamo	0,000170868457	0,000143708542	0,000174207381	0,000104928811	0,000000000000	0,000155337282	0,000130931031	0,000244757683	0,000142373994	0,000155453033
I530	SCHILPARIO	Lombardia	Bergamo	0,000048207600	0,000018969240	0,000025978500	0,000023495645	0,000000000000	0,000060434123	0,000017285161	0,000002715999	0,000030536186	0,000032995342
I567	SEDRINA	Lombardia	Bergamo	0,000046227369	0,000026742328	0,000056898476	0,000029787764	0,000000000000	0,000048689741	0,000033580343	0,000084699193	0,000040579076	0,000044348319
I597	SELVINO	Lombardia	Bergamo	0,000062803524	0,000038283766	0,000040595112	0,000098176910	0,000000000000	0,000073119068	0,000031266401	0,000004574260	0,000059739682	0,000046314136
I628	SERIATE	Lombardia	Bergamo	0,000440840585	0,000381921676	0,000511437411	0,000425094954	0,000244766478	0,000450517914	0,000492172485	0,000269382588	0,000437636147	0,000442016597
I629	SERINA	Lombardia	Bergamo	0,000065157049	0,000025088017	0,000033291293	0,000041965684	0,000000000000	0,000087598141	0,000028839193	0,000004885931	0,000045183184	0,000046307009
I812	SOLTO COLLINA	Lombardia	Bergamo	0,000040489951	0,000017344531	0,000049580614	0,000022880112	0,000000000000	0,000046493785	0,000023143618	0,000003888694	0,000031003893	0,000033841408
I813	SOLZA	Lombardia	Bergamo	0,000035376731	0,000023275031	0,000037391357	0,000022095914	0,000000000000	0,000030942743	0,000023240672	0,000077221843	0,000029650854	0,000032289681
I830	SONGAVAZZO	Lombardia	Bergamo	0,000026454288	0,000010331519	0,000018658241	0,000016368014	0,000000000000	0,000032065493	0,000008466173	0,000001900754	0,000017965446	0,000018523405
I858	SORISOLE	Lombardia	Bergamo	0,000151104313	0,000101924197	0,000145667734	0,000093713916	0,000000000000	0,000144561758	0,000127422463	0,000020402367	0,000118043486	0,000126541439
I869	SOTTO IL MONTE GIOVANNI XXIII	Lombardia	Bergamo	0,000074862008	0,000056855980	0,000079438057	0,000038284125	0,000000000000	0,000071240913	0,000048822348	0,000064318492	0,000057800881	0,000064617791
I873	SOVERE	Lombardia	Bergamo	0,000097268135	0,000050553157	0,000087805461	0,000052867138	0,000000000000	0,000101490238	0,000083830744	0,000139465099	0,000078528855	0,000087492108
I916	SPINONE AL LAGO	Lombardia	Bergamo	0,000028637818	0,000018385960	0,000023990107	0,000015645043	0,000000000000	0,000025890075	0,000009017972	0,000002077628	0,000018839463	0,000019955226
I919	SPIRANO	Lombardia	Bergamo	0,000095230768	0,000069326613	0,000088899856	0,000051639321	0,000000000000	0,000088382655	0,000070814831	0,000018847740	0,000070982303	0,000077738515
I951	STEZZANO	Lombardia	Bergamo	0,000230564960	0,000166634780	0,000221626702	0,000174128283	0,000000000000	0,000215885250	0,000185429057	0,000039282719	0,000187322204	0,000191930642
I986	STROZZA	Lombardia	Bergamo	0,000023824346	0,000010950270	0,000020720022	0,000010606610	0,000000000000	0,000023050795	0,000013989750	0,000003215725	0,000016029626	0,000017923804
I997	SUISIO	Lombardia	Bergamo	0,000067213237	0,000042569030	0,000060532619	0,000038267482	0,000000000000	0,000061407296	0,000046759365	0,000013687861	0,000049274052	0,000053118481
L037	TALEGGIO	Lombardia	Bergamo	0,000028746902	0,000006728950	0,000013146622	0,000011696714	0,000000000000	0,000039687604	0,000007083535	0,000000814800	0,000016918998	0,000018743063
L073	TAVERNOLA BERGAMASCA	Lombardia	Bergamo	0,000051263848	0,000028232240	0,000044932018	0,000027239417	0,000019887694	0,000044026495	0,000028643197	0,000003652053	0,000035616773	0,000038542857
L087	TELGATE	Lombardia	Bergamo	0,000084886564	0,000058749363	0,000075396610	0,000043535103	0,000000000000	0,000078707375	0,000074941904	0,000052558497	0,000065044127	0,000072556906
L118	TERNO D'ISOLA	Lombardia	Bergamo	0,000121454341	0,000082683780	0,000161183307	0,000080453859	0,000000000000	0,000114932740	0,000111869476	0,000360679023	0,000116966455	0,000129719756
L251	TORRE BOLDONE	Lombardia	Bergamo	0,000149776419	0,000107882078	0,000134662832	0,000108221566	0,000070116144	0,000128538745	0,000129381985	0,000028079116	0,000121359841	0,000125948842
L257	TORRE DE' BUSI	Lombardia	Bergamo	0,000041957539	0,000020875384	0,000046656704	0,000023030433	0,000000000000	0,000047806994	0,000024666328	0,000007190215	0,000031715507	0,000034749073
L265	TORRE DE' ROVERI	Lombardia	Bergamo	0,000044800327	0,000027130737	0,000041435203	0,000023792725	0,000000000000	0,000039821096	0,000024119862	0,000006596411	0,000031200591	0,000033788048
L276	TORRE PALLAVICINA	Lombardia	Bergamo	0,000023734106	0,000009819003	0,000023386040	0,000018198881	0,000004283131	0,000024514965	0,000013501629	0,000004102652	0,000018517618	0,000018628948
L388	TRESCORE BALNEARIO	Lombardia	Bergamo	0,000173530953	0,000155987351	0,000199706252	0,000109450086	0,000137291515	0,000174640700	0,000146367523	0,000029537056	0,000148486732	0,000162121646
L400	TREVIGLIO	Lombardia	Bergamo	0,000557461433	0,000553056582	0,000687697940	0,000660131470	0,000000000000	0,000575587290	0,000596567178	0,000945949114	0,000606812332	0,000588188759
L404	TREVIOLO	Lombardia	Bergamo	0,000193354462	0,000164309622	0,000164006577	0,000122739756	0,000000000000	0,000181876337	0,000147555972	0,000025559998	0,000148548875	0,000157563612

Codice catastale	Denominazione	Regione	Provincia	FUNZIONI GENERALI	POLIZIA LOCALE	ISTRUZIONE PUBBLICA	RIFIUTI	TPL	VIABILITÀ E TERRITORIO	SOCIALE	ASILI NIDO	COMPLESSIVO	COMPLESSIVO SENZA RIFIUTI
C789	UBIALE CLANEZZO	Lombardia	Bergamo	0,000028644389	0,000013044421	0,000023093918	0,000013963571	0,000000000000	0,000028943079	0,000016059486	0,000003449950	0,000019358349	0,000021242664
L502	URGNANO	Lombardia	Bergamo	0,000167946255	0,000110685805	0,000168004489	0,000113430383	0,000000000000	0,000155321320	0,000137235682	0,000364933238	0,000146579622	0,000158158152
M334	VAL BREMBILLA	Lombardia	Bergamo	0,000097034600	0,000046258403	0,000071999079	0,000047125257	0,000000000000	0,000100093527	0,000061228730	0,000153741626	0,000071750301	0,000080351459
L544	VALBONDIONE	Lombardia	Bergamo	0,000051206581	0,000017312210	0,000019189459	0,000024960371	0,000000000000	0,000069867659	0,000014129546	0,000002173014	0,000031169999	0,000033338929
L545	VALBREMBO	Lombardia	Bergamo	0,000078566069	0,000048902721	0,000078709252	0,000046644124	0,000039069431	0,000071450597	0,000049058493	0,000148476795	0,000064707770	0,000071017131
L579	VALGOGLIO	Lombardia	Bergamo	0,000022453304	0,000009150954	0,000014857398	0,000008118154	0,000000000000	0,000028434304	0,000006522888	0,000001744771	0,000013705053	0,000015656473
L623	VALLEVE	Lombardia	Bergamo	0,000015061854	0,000001831445	0,000003521917	0,000003296088	0,000000000000	0,000015328415	0,000001720482	0,000000457426	0,000006638908	0,000007806505
L642	VALNEGRA	Lombardia	Bergamo	0,000010742695	0,000003448114	0,000009592058	0,000002988821	0,000000000000	0,000010314860	0,000002638394	0,000007276842	0,000006383201	0,000007568807
L655	VALTORTA	Lombardia	Bergamo	0,000018739368	0,000002928432	0,000002713084	0,000004122676	0,000000000000	0,000019711843	0,000003465016	0,000000135800	0,000008342942	0,000009817018
L707	VEDESETA	Lombardia	Bergamo	0,000015484503	0,000003890229	0,000004725182	0,000003917208	0,000000000000	0,000015784177	0,000002924148	0,000000135800	0,000007402610	0,000008620009
L752	VERDELLINO	Lombardia	Bergamo	0,000121881875	0,000109141887	0,000155232580	0,000113637556	0,000000000000	0,000108455454	0,000118776894	0,000187348575	0,000120024982	0,000122256014
L753	VERDELLO	Lombardia	Bergamo	0,000132270804	0,000068452629	0,000138674739	0,000078689758	0,000026633578	0,000125311127	0,000108241802	0,000054189944	0,000104139408	0,000113028588
L795	VERTOVA	Lombardia	Bergamo	0,000093445328	0,000045311931	0,000071090711	0,000056797015	0,000000000000	0,000089600428	0,000068252331	0,000120482008	0,000071780229	0,000077013640
L827	VIADANICA	Lombardia	Bergamo	0,000024523464	0,000012504645	0,000020020988	0,000008738736	0,000000000000	0,000023853441	0,000013570171	0,000003654034	0,000015758058	0,000018209802
L865	VIGANO SAN MARTINO	Lombardia	Bergamo	0,000027681925	0,000015948750	0,000025639987	0,000012888521	0,000000000000	0,000026795006	0,000016877791	0,000004039630	0,000019302574	0,000021542907
L894	VIGOLO	Lombardia	Bergamo	0,000017967774	0,000007607991	0,000013696520	0,000008161067	0,000000000000	0,000021241086	0,000006378467	0,000001193524	0,000011635330	0,000012848838
L929	VILLA D'ADDA	Lombardia	Bergamo	0,000082390702	0,000049124434	0,000083046247	0,000055715409	0,000000000000	0,000075317844	0,000060960538	0,000024115254	0,000064453259	0,000067505258
A215	VILLA D'ALMÈ	Lombardia	Bergamo	0,000129194060	0,000082004833	0,000082197956	0,000082470415	0,000058676688	0,000107443457	0,000090616255	0,000017952199	0,000092900057	0,000096542974
L938	VILLA D'OGNA	Lombardia	Bergamo	0,000040869122	0,000020238842	0,000033685962	0,000024150781	0,000000000000	0,000040387546	0,000024922228	0,000004574494	0,000029093523	0,000030819948
L936	VILLA DI SERIO	Lombardia	Bergamo	0,000112489493	0,000084009721	0,000116547954	0,000081444468	0,000000000000	0,000118313307	0,000088151229	0,000168083399	0,000098904363	0,000105002843
M045	VILLONGO	Lombardia	Bergamo	0,000133569714	0,000077451270	0,000141381650	0,000091344066	0,000032803709	0,000138073847	0,000113003171	0,000024566414	0,000109873022	0,000116344908
M050	VILMINORE DI SCALVE	Lombardia	Bergamo	0,000042294454	0,000020910556	0,000037221737	0,000017991555	0,000000000000	0,000050051320	0,000018854795	0,000004300428	0,000028555249	0,000032244989
M144	ZANDOBBIO	Lombardia	Bergamo	0,000048946508	0,000023255236	0,000046408833	0,000027816779	0,000000000000	0,000049896429	0,000034573148	0,000007004221	0,000036210525	0,000039142335
M147	ZANICA	Lombardia	Bergamo	0,000148118691	0,000093572804	0,000144185137	0,000083390343	0,000000000000	0,000136802902	0,000115543388	0,000026693877	0,000111589955	0,000121439655
M184	ZOGNO	Lombardia	Bergamo	0,000176479704	0,000103941529	0,000169015080	0,000114901463	0,000075208057	0,000184641015	0,000134507086	0,000019590182	0,000140042591	0,000148824009
A034	ACQUAFREDDA	Lombardia	Brescia	0,000030819324	0,000020715325	0,000023411345	0,000021249018	0,000000000000	0,000028846578	0,000019317785	0,000003423419	0,000022725766	0,000023241572
A060	ADRO	Lombardia	Brescia	0,000131730763	0,000083897266	0,000168091757	0,000074696393	0,000000000000	0,000115130607	0,000104240973	0,000018299465	0,000103868730	0,000114058188
A082	AGNOSINE	Lombardia	Brescia	0,000038229852	0,000018305673	0,000025551885	0,000024669073	0,000000000000	0,000039513498	0,000023507309	0,000003182551	0,000027119534	0,000027975443
A188	ALFIANELLO	Lombardia	Brescia	0,000046854217	0,000029461030	0,000055295703	0,000026412490	0,000014383075	0,000041715750	0,000029906683	0,000005281858	0,000035735993	0,000038992552
A288	ANFO	Lombardia	Brescia	0,000022506237	0,000010730431	0,000012513948	0,000010127119	0,000000000000	0,000022872524	0,000006209831	0,000000679008	0,000013291905	0,000014397317
A293	ANGOLO TERME	Lombardia	Brescia	0,000056026903	0,000022545292	0,000053950955	0,000030361661	0,000000000000	0,000067255518	0,000030953489	0,000004451598	0,000040699950	0,000044310960
A451	ARTOGNE	Lombardia	Brescia	0,000081436157	0,000037287731	0,000063650167	0,000059583174	0,000000000000	0,000101134242	0,000046377700	0,000009782312	0,000062270341	0,000063208928
A529	AZZANO MELLA	Lombardia	Brescia	0,000057534924	0,000040826121	0,000073198761	0,000035635582	0,000000000000	0,000056578967	0,000036886210	0,000010383226	0,000045991113	0,000049608144
A569	BAGNOLO MELLA	Lombardia	Brescia	0,000219542152	0,000155494022	0,000237905425	0,000157302921	0,000000000000	0,000196310798	0,000189744967	0,000049645881	0,000180769910	0,000188966577
A578	BAGOLINO	Lombardia	Brescia	0,000108810350	0,000053845083	0,000068478313	0,000075335511	0,000000000000	0,000119592275	0,000058609974	0,000007049803	0,000077637585	0,000078441665
A630	BARBARIGA	Lombardia	Brescia	0,000043833106	0,000022688951	0,000057844044	0,000025414807	0,000000000000	0,000038684786	0,000027331381	0,000010606224	0,000033752740	0,000036665054
A661	BARGHE	Lombardia	Brescia	0,000026466029	0,000016642362	0,000021341869	0,000011316663	0,000010213661	0,000023923637	0,000014787767	0,000003199124	0,000017768909	0,000020022581
A702	BASSANO BRESCIANO	Lombardia	Brescia	0,000041805068	0,000025971765	0,000062738526	0,000028832077	0,000000000000	0,000039189732	0,000024255714	0,000009120167	0,000034638925	0,000036667169
A729	BEDIZZOLE	Lombardia	Brescia	0,000207419885	0,000169420915	0,000212992888	0,000154209055	0,000000000000	0,000196218823	0,000184456812	0,000034559863	0,000173783075	0,000180619985
A799	BERLINGO	Lombardia	Brescia	0,000045721296	0,000020977025	0,000077686524	0,000024640544	0,000000000000	0,000043287505	0,000029653591	0,000007638672	0,000037185403	0,000041567134
A816	BERZO DEMO	Lombardia	Brescia	0,000040298822	0,000019659066	0,000028078175	0,000023704977	0,000000000000	0,000044750794	0,000022657295	0,000002106627	0,000028175754	0,000029737329
A817	BERZO INFERIORE	Lombardia	Brescia	0,000049295346	0,000027091563	0,000052629430	0,000030734014	0,000000000000	0,000051504922	0,000028144866	0,000008474211	0,000037432165	0,000039771729
A861	BIENNO	Lombardia	Brescia	0,000085442522	0,000053030036	0,000071223988	0,000057051015	0,000000000000	0,000090685956	0,000057906125	0,000014939479	0,000065163395	0,000067996927
A878	BIONE	Lombardia	Brescia	0,000033666748	0,000019756386	0,000020786299	0,000015370463	0,000000000000	0,000032392709	0,000018525946	0,000003317029	0,000021683912	0,000023889105
B035	BORGO SAN GIACOMO	Lombardia	Brescia	0,000099801034	0,000065469917	0,000083505284	0,000060817686	0,000000000000	0,000089035955	0,000075804781	0,000014545143	0,000073962059	0,000078553191
B040	BORGOSATOLLO	Lombardia	Brescia	0,000152071209	0,000091451705	0,000146165058	0,000122242171	0,000000000000	0,000141893615	0,000128812159	0,000174654393	0,000131000226	0,000134059283
B054	BORNO	Lombardia	Brescia	0,000076464334	0,000035313802	0,000039155481	0,000062619471	0,000032345526	0,000104329103	0,000036699363	0,000049255604	0,000060233001	0,000059399442
B091	BOTTICINO	Lombardia	Brescia	0,000189888045	0,000113740320	0,000173781767	0,000138621755	0,000000000000	0,000173198763	0,000163787222	0,000200964760	0,000158048044	0,000164833355
B100	BOVEGNO	Lombardia	Brescia	0,000054238867	0,000019319905	0,000036139411	0,000027277688	0,000000000000	0,000064260349	0,000030481416	0,000004659647	0,000036563388	0,000039806744
B102	BOVEZZO	Lombardia	Brescia	0,000132917619	0,000092521093	0,000135633877	0,000095642462	0,000000000000	0,000128605118	0,000109920205	0,000197300190	0,000115433522	0,000122346242
B120	BRANDICO	Lombardia	Brescia	0,000030650070	0,000016200470	0,000036902695	0,000020527446	0,000005832358	0,000028837171	0,000017737048	0,000007604015	0,000024074369	0,000025313256

Codice catastale	Denominazione	Regione	Provincia	FUNZIONI GENERALI	POLIZIA LOCALE	ISTRUZIONE PUBBLICA	RIFIUTI	TPL	VIABILITÀ E TERRITORIO	SOCIALE	ASILI NIDO	COMPLESSIVO	COMPLESSIVO SENZA RIFIUTI
B124	BRAONE	Lombardia	Brescia	0,000019954855	0,000007674358	0,000019104030	0,000010645342	0,000000000000	0,000018580826	0,000007608080	0,000004649291	0,000013402836	0,000014365988
B149	BRENO	Lombardia	Brescia	0,000109626914	0,000078929208	0,000082674110	0,000080521270	0,000000000000	0,000112553401	0,000071833477	0,000167028060	0,000090196141	0,000093575428
B157	BRESCIA	Lombardia	Brescia	0,003859042784	0,005004765097	0,004841524897	0,004433411688	0,009864353613	0,003758379920	0,005170180044	0,003723216285	0,004574417502	0,004623668714
B184	BRIONE	Lombardia	Brescia	0,000019957097	0,000007589208	0,000018511996	0,000009295723	0,000000000000	0,000021642409	0,000007800114	0,000002166002	0,000013262084	0,000014647474
B365	CAINO	Lombardia	Brescia	0,000038919482	0,000023888327	0,000044491202	0,000023997757	0,000000000000	0,000040807961	0,000023738810	0,000030928132	0,000031244074	0,000033775104
B394	CALCINATO	Lombardia	Brescia	0,000214353071	0,000170992378	0,000249246365	0,000162046809	0,000000000000	0,000209547174	0,000197444621	0,000345392218	0,000197942781	0,000210480705
B436	CALVAGESE DELLA RIVIERA	Lombardia	Brescia	0,000064257363	0,000047827862	0,000072299995	0,000037165138	0,000015365125	0,000059601925	0,000043411447	0,000013697656	0,000050056450	0,000054559191
B450	CALVISANO	Lombardia	Brescia	0,000147824234	0,000096407581	0,000145545113	0,000100487144	0,000000000000	0,000136808676	0,000119760714	0,000315842229	0,000128457723	0,000138227426
B664	CAPO DI PONTE	Lombardia	Brescia	0,000053706689	0,000035640051	0,000039035059	0,000032517672	0,000000000000	0,000054445869	0,000031251798	0,000012194979	0,000038564862	0,000040677055
B676	CAPOVALLE	Lombardia	Brescia	0,000017955463	0,000006906603	0,000007123941	0,000007367816	0,000000000000	0,000017903403	0,000004857577	0,000000666384	0,000009881849	0,000010759963
B698	CAPRIANO DEL COLLE	Lombardia	Brescia	0,000082678840	0,000053763662	0,000081568386	0,000055644405	0,000000000000	0,000075218507	0,000057957931	0,000114231039	0,000067762567	0,000071995258
B711	CAPRIOLO	Lombardia	Brescia	0,000164643299	0,000134711316	0,000161400205	0,000139744319	0,000000000000	0,000148870922	0,000134945971	0,000026924565	0,000138943624	0,000138663953
B817	CARPENEDOLO	Lombardia	Brescia	0,000214922784	0,000149792139	0,000227773735	0,000155604343	0,000000000000	0,000208501264	0,000197632760	0,000314841982	0,000190806522	0,000203102114
C055	CASTEGNATO	Lombardia	Brescia	0,000138434155	0,000098291601	0,000153625879	0,000104761894	0,000000000000	0,000128110311	0,000109087670	0,000161290426	0,000120074288	0,000125422677
C208	CASTEL MELLA	Lombardia	Brescia	0,000181329080	0,000134251187	0,000235934777	0,000155935813	0,000000000000	0,000160112134	0,000153763182	0,000285873511	0,000170685358	0,000175837152
C072	CASTELCOVATI	Lombardia	Brescia	0,000102692032	0,000071054698	0,000119074204	0,000082021411	0,000000000000	0,000100656113	0,000088831618	0,000025474284	0,000088792008	0,000091156876
C293	CASTENEDOLO	Lombardia	Brescia	0,000204108769	0,000149034551	0,000201066262	0,000127839451	0,000000000000	0,000190615618	0,000174492278	0,000076719856	0,000162872967	0,000175109647
C330	CASTO	Lombardia	Brescia	0,000038265669	0,000017924841	0,000034028843	0,000015944917	0,000000000000	0,000038039325	0,000022739168	0,000004950597	0,000025735902	0,000029155746
C332	CASTREZZATO	Lombardia	Brescia	0,000111409895	0,000068938634	0,000120273306	0,000075265911	0,000000000000	0,000112812997	0,000100214456	0,000028582105	0,000092073519	0,000097944164
C408	CAZZAGO SAN MARTINO	Lombardia	Brescia	0,000190252638	0,000136376611	0,000148308078	0,000153156202	0,000000000000	0,000174992593	0,000161466663	0,000029272055	0,000153151835	0,000153150310
C417	CEDEGOLO	Lombardia	Brescia	0,000030732284	0,000017423037	0,000017174347	0,000017421131	0,000000000000	0,000030168270	0,000016033267	0,000006194983	0,000020463362	0,000021525968
C439	CELLATICA	Lombardia	Brescia	0,000089003136	0,000051329945	0,000079428169	0,000090245201	0,000030060756	0,000077348591	0,000064452207	0,000081304829	0,000078394466	0,000074255182
C549	CERVENO	Lombardia	Brescia	0,000021328563	0,000006953931	0,000024845754	0,000007621409	0,000000000000	0,000022264565	0,000007521689	0,000001568042	0,000013906759	0,000016102137
C585	CETO	Lombardia	Brescia	0,000046771232	0,000020016174	0,000035895323	0,000022131009	0,000000000000	0,000045685469	0,000022478904	0,000004484089	0,000030334087	0,000033199299
C591	CEVO	Lombardia	Brescia	0,000031606429	0,000012215143	0,000017859175	0,000014679782	0,000000000000	0,000035550705	0,000010503923	0,000001017996	0,000019292916	0,000020904214
C618	CHIARI	Lombardia	Brescia	0,000333646657	0,000261706200	0,000340998611	0,000326758498	0,000188032242	0,000309829476	0,000303992471	0,000451696921	0,000320926457	0,000318889413
C685	CIGOLE	Lombardia	Brescia	0,000033685872	0,000012712998	0,000027601438	0,000028983483	0,000012239243	0,000028195613	0,000019033631	0,000002386098	0,000025536294	0,000024332242
C691	CIMBERGO	Lombardia	Brescia	0,000019819851	0,000004704899	0,000007007820	0,000007598279	0,000000000000	0,000022859856	0,000006722698	0,000001191505	0,000011038640	0,000012240307
C760	CIVIDATE CAMUNO	Lombardia	Brescia	0,000052964432	0,000034467943	0,000047776067	0,000045886055	0,000000000000	0,000051831795	0,000030904542	0,000014680055	0,000042673970	0,000041552037
C806	COCCAGLIO	Lombardia	Brescia	0,000154984960	0,000122537996	0,000172497516	0,000093537482	0,000000000000	0,000136298563	0,000125556616	0,000140286349	0,000127259429	0,000139037998
C850	COLLEBEATO	Lombardia	Brescia	0,000092908383	0,000052814970	0,000078493832	0,000060542435	0,000000000000	0,000071824175	0,000064336361	0,000104091762	0,000070798985	0,000074381444
C883	COLLIO	Lombardia	Brescia	0,000060210810	0,000023550656	0,000037389391	0,000026129789	0,000020805410	0,000075680152	0,000029718168	0,000003923901	0,000039813382	0,000044592856
C893	COLOGNE	Lombardia	Brescia	0,000126762219	0,000112223329	0,000125013714	0,000064487318	0,000000000000	0,000117620685	0,000099190986	0,000172872552	0,000102233634	0,000115417855
C925	COMEZZANO-CIZZAGO	Lombardia	Brescia	0,000066049945	0,000045894758	0,000084600052	0,000039486947	0,000009007572	0,000062621719	0,000044170054	0,000012149689	0,000052713671	0,000057333567
C948	CONCESIO	Lombardia	Brescia	0,000273340962	0,000175364578	0,000288096233	0,000208180642	0,000127889095	0,000277165088	0,000232195877	0,000405326647	0,000246872440	0,000260386904
D058	CORTE FRANCA	Lombardia	Brescia	0,000136103470	0,000087543878	0,000122859998	0,000103408992	0,000000000000	0,000117771099	0,000096506496	0,000019655218	0,000105781833	0,000106610631
D064	CORTENO GOLGI	Lombardia	Brescia	0,000076423420	0,000025673765	0,000042783230	0,000051267376	0,000000000000	0,000121378088	0,000024488664	0,000005567797	0,000054599187	0,000055762939
D082	CORZANO	Lombardia	Brescia	0,000030192136	0,000019924584	0,000040577724	0,000017522630	0,000000000000	0,000028224739	0,000019809718	0,000003918167	0,000023840796	0,000026047637
D251	DARFO BOARIO TERME	Lombardia	Brescia	0,000304818269	0,000221555512	0,000385381757	0,000329360267	0,000135018041	0,000317320068	0,000247961008	0,000158931003	0,000298122737	0,000287211938
D270	DELLO	Lombardia	Brescia	0,000096419637	0,000052818634	0,000136454724	0,000072802451	0,000000000000	0,000090180325	0,000076236769	0,000014800828	0,000082629602	0,000086062078
D284	DESENZANO DEL GARDA	Lombardia	Brescia	0,000665513349	0,000613481420	0,000539715139	0,000622401396	0,000301213071	0,000740743222	0,000597742199	0,000671322472	0,000622315678	0,000622285738
D391	EDOLO	Lombardia	Brescia	0,000114037581	0,000060992851	0,000073739613	0,000073838425	0,000000000000	0,000125919962	0,000069306332	0,000080973395	0,000084759783	0,000088574449
D421	ERBUSCO	Lombardia	Brescia	0,000188637258	0,000128102997	0,000133082002	0,000135617429	0,000000000000	0,000144232729	0,000109972256	0,000124421077	0,000138383369	0,000139349470
D434	ESINE	Lombardia	Brescia	0,000101061672	0,000058692625	0,000093529779	0,000090408114	0,000039179281	0,000098664811	0,000078483644	0,000013416560	0,000085424462	0,000083683747
D576	FIESSE	Lombardia	Brescia	0,000039784411	0,000021208776	0,000028154787	0,000022924598	0,000000000000	0,000039438267	0,000024448647	0,000005842684	0,000027764194	0,000029454592
D634	FLERO	Lombardia	Brescia	0,000167379209	0,000109874029	0,000304003112	0,000117062931	0,000000000000	0,000135156345	0,000124173494	0,000064209771	0,000148882132	0,000159996100
D891	GAMBARA	Lombardia	Brescia	0,000086242256	0,000051901617	0,000070007762	0,000059326595	0,000000000000	0,000080634263	0,000065472214	0,000032329328	0,000066281943	0,000068711342
D917	GARDONE RIVIERA	Lombardia	Brescia	0,000110357264	0,000102450199	0,000073165155	0,000080925600	0,000000000000	0,000089532475	0,000046502289	0,000016904265	0,000078447176	0,000077581500
D918	GARDONE VAL TROMPIA	Lombardia	Brescia	0,000208031225	0,000171414085	0,000225480488	0,000165159044	0,000138820005	0,000210479316	0,000197885152	0,000031616207	0,000186336320	0,000193733224
D924	GARGNANO	Lombardia	Brescia	0,000117394752	0,000075898580	0,000049733361	0,000112697403	0,000000000000	0,000095629910	0,000048542046	0,000008509367	0,000083912496	0,000073858361
D940	GAVARDO	Lombardia	Brescia	0,000206304229	0,000168670385	0,000210957025	0,000198779220	0,000000000000	0,000215199923	0,000200477036	0,000373762027	0,000202855519	0,000204279309

Codice catastale	Denominazione	Regione	Provincia	FUNZIONI GENERALI	POLIZIA LOCALE	ISTRUZIONE PUBBLICA	RIFIUTI	TPL	VIABILITÀ E TERRITORIO	SOCIALE	ASILI NIDO	COMPLESSIVO	COMPLESSIVO SENZA RIFIUTI
D999	GHEDI	Lombardia	Brescia	0,000313473458	0,000248019565	0,000322373842	0,000222368162	0,000000000000	0,000290598213	0,000293357028	0,000330210278	0,000271865624	0,000289154344
E010	GIANICO	Lombardia	Brescia	0,000043348814	0,000020566649	0,000059227411	0,000030010580	0,000009110386	0,000041304671	0,000026919792	0,000005655435	0,000035212243	0,000037029105
E116	GOTTOLENGO	Lombardia	Brescia	0,000092146691	0,000072653174	0,000068405699	0,000065296225	0,000000000000	0,000083070139	0,000074665946	0,000020940825	0,000071440931	0,000073587184
E271	GUSSAGO	Lombardia	Brescia	0,000293136335	0,000207724665	0,000300894108	0,000227546024	0,000000000000	0,000261454281	0,000242781484	0,000128085032	0,000244562216	0,000250505717
E280	IDRO	Lombardia	Brescia	0,000053493973	0,000040801323	0,000060473365	0,000044525967	0,000030557281	0,000062038968	0,000029412552	0,000074141371	0,000048836630	0,000050342279
E297	INCUDINE	Lombardia	Brescia	0,000017074216	0,000004066842	0,000007669219	0,000004579301	0,000000000000	0,000020733308	0,000004577169	0,000005392391	0,000009335700	0,000010997038
E325	IRMA	Lombardia	Brescia	0,000009234361	0,000001168952	0,000003349840	0,000001672484	0,000001143508	0,000007135888	0,000001385925	0,000000271597	0,000003954408	0,000004751450
E333	ISEO	Lombardia	Brescia	0,000235162884	0,000227529649	0,000218741951	0,000244488651	0,000000000000	0,000215438397	0,000157345559	0,000023429246	0,000205549647	0,000191948838
E364	ISORELLA	Lombardia	Brescia	0,000070448757	0,000049665219	0,000072775913	0,000052336348	0,000000000000	0,000067134029	0,000050911280	0,000018246669	0,000057139757	0,000058817515
E497	LAVENONE	Lombardia	Brescia	0,000020143966	0,000005866656	0,000007693892	0,000008784053	0,000000000000	0,000020371729	0,000006997887	0,000000812990	0,000011312859	0,000012196133
E526	LENO	Lombardia	Brescia	0,000241867212	0,000191486280	0,000300637433	0,000169767541	0,000000000000	0,000227244294	0,000210948300	0,000209219837	0,000212404823	0,000227297385
E596	LIMONE SUL GARDA	Lombardia	Brescia	0,000114014918	0,000133742845	0,000038288074	0,000124490193	0,000000000000	0,000169517851	0,000018482015	0,000050168293	0,000094803509	0,000084434397
E652	LODRINO	Lombardia	Brescia	0,000037279151	0,000018736246	0,000029520738	0,000014637623	0,000000000000	0,000039927464	0,000021726229	0,000004218761	0,000024706827	0,000028223849
E654	LOGRATO	Lombardia	Brescia	0,000069394147	0,000048208781	0,000071119867	0,000038333282	0,000000000000	0,000061761820	0,000046387676	0,000012232739	0,000051446916	0,000056027311
M312	LONATO DEL GARDA	Lombardia	Brescia	0,000318840446	0,000275508214	0,000261627217	0,000250498397	0,000000000000	0,000298105482	0,000242169062	0,000051125625	0,000256545427	0,000258657564
E673	LONGHENA	Lombardia	Brescia	0,000015985779	0,000008502270	0,000010832972	0,000009605648	0,000000000000	0,000011678655	0,000005813271	0,000000805179	0,000010056490	0,000010213962
E698	LOSINE	Lombardia	Brescia	0,000016527011	0,000005265918	0,000008276950	0,000005938548	0,000005144333	0,000016863956	0,000006815433	0,000001396668	0,000009603702	0,000010883885
E706	LOZIO	Lombardia	Brescia	0,000020780280	0,000004850073	0,000007917946	0,000006970175	0,000000000000	0,000024747586	0,000005544865	0,000000271599	0,000011219661	0,000012703942
E738	LUMEZZANE	Lombardia	Brescia	0,000373382443	0,000279868783	0,000343629208	0,000277442272	0,000000000000	0,000404544122	0,000388053011	0,000054809087	0,000319768435	0,000334552328
E787	MACLODIO	Lombardia	Brescia	0,000029244864	0,000018473236	0,000037722683	0,000019735042	0,000000000000	0,000025406866	0,000016621558	0,000055148911	0,000024987574	0,000026822204
E800	MAGASA	Lombardia	Brescia	0,000012936716	0,000001652992	0,000000695190	0,000002072963	0,000000000000	0,000010012604	0,000002124320	0,000000000000	0,000004911482	0,000005902935
E841	MAIRANO	Lombardia	Brescia	0,000057277715	0,000033881528	0,000106561943	0,000031149467	0,000000000000	0,000056188217	0,000042542689	0,000011108157	0,000049467387	0,000055865561
E851	MALEGNO	Lombardia	Brescia	0,000042943336	0,000023344736	0,000028146130	0,000022315115	0,000000000000	0,000041991371	0,000027458715	0,000022731040	0,000029818118	0,000032438804
E865	MALONNO	Lombardia	Brescia	0,000073228578	0,000029946813	0,000050415467	0,000053549366	0,000000000000	0,000082258059	0,000045288125	0,000006758943	0,000054258461	0,000054506138
E883	MANERBA DEL GARDA	Lombardia	Brescia	0,000153017409	0,000152119461	0,000115864220	0,000207881764	0,000000000000	0,000197195334	0,000088993205	0,000084207313	0,000150750356	0,000130795214
E884	MANERBIO	Lombardia	Brescia	0,000237448831	0,000122106633	0,000341530311	0,000220082680	0,000000000000	0,000234710169	0,000231702810	0,000327158828	0,000233674377	0,000238421753
E928	MARCHENO	Lombardia	Brescia	0,000081572263	0,000044178886	0,000081461228	0,000042488210	0,000000000000	0,000083538653	0,000062257220	0,000070913459	0,000063336775	0,000070618866
E961	MARMENTINO	Lombardia	Brescia	0,000020372898	0,000008294809	0,000012971136	0,000007958103	0,000000000000	0,000025346855	0,000007992228	0,000002168663	0,000012792069	0,000014480501
E967	MARONE	Lombardia	Brescia	0,000067797532	0,000040885417	0,000051346175	0,000051688703	0,000000000000	0,000071427762	0,000041561534	0,000008864902	0,000051790474	0,000051826021
F063	MAZZANO	Lombardia	Brescia	0,000207251837	0,000149327420	0,000205096067	0,000141919604	0,000000000000	0,000193764449	0,000173119773	0,000051155233	0,000166870860	0,000175585959
F216	MILZANO	Lombardia	Brescia	0,000035315785	0,000022717162	0,000045293887	0,000020941531	0,000000000000	0,000029605474	0,000020305563	0,000007599358	0,000026977579	0,000029085879
F373	MONIGA DEL GARDA	Lombardia	Brescia	0,000079928308	0,000078983453	0,000055038348	0,000112932327	0,000000000000	0,000124207171	0,000037104675	0,000025887943	0,000079546298	0,000067885060
F375	MONNO	Lombardia	Brescia	0,000025779137	0,000010203279	0,000010772126	0,000008888273	0,000000000000	0,000026588735	0,000006772082	0,000001357988	0,000013932556	0,000015694449
F532	MONTE ISOLA	Lombardia	Brescia	0,000044480944	0,000021954534	0,000024947892	0,000028418076	0,000021235971	0,000041164236	0,000021601233	0,000003332778	0,000030138032	0,000030738787
F672	MONTICELLI BRUSATI	Lombardia	Brescia	0,000077075284	0,000047559565	0,000084601966	0,000047867405	0,000000000000	0,000078141564	0,000057825175	0,000017037751	0,000061015034	0,000065607303
F471	MONTICHIARI	Lombardia	Brescia	0,000439676658	0,000347739548	0,000512286232	0,000338702399	0,000000000000	0,000426678878	0,000436371967	0,000103669659	0,000387677162	0,000404783311
F680	MONTIRONE	Lombardia	Brescia	0,000111645050	0,000068427515	0,000103282293	0,000057544973	0,000000000000	0,000078426464	0,000063770243	0,000153858211	0,000080901410	0,000089059462
F806	MURA	Lombardia	Brescia	0,000020204207	0,000008804602	0,000019620676	0,000007283983	0,000007341082	0,000020530951	0,000009313542	0,000001549321	0,000013312337	0,000015417951
F820	MUSCOLINE	Lombardia	Brescia	0,000049444592	0,000031501265	0,000088469803	0,000031887951	0,000000000000	0,000051816995	0,000029032128	0,000006315635	0,000042836100	0,000046660125
F851	NAVE	Lombardia	Brescia	0,000192023607	0,000125670629	0,000184256231	0,000138691249	0,000000000000	0,000180015578	0,000180770893	0,000217618103	0,000164638590	0,000173701607
F884	NIARDO	Lombardia	Brescia	0,000041870598	0,000022819101	0,000039991116	0,000021301359	0,000000000000	0,000043593189	0,000025075898	0,000006698988	0,000030052738	0,000033109463
F989	NUVOLENTO	Lombardia	Brescia	0,000070078264	0,000044816410	0,000118933829	0,000047403747	0,000000000000	0,000064234571	0,000050562893	0,000015215997	0,000060977370	0,000065718433
F990	NUVOLERA	Lombardia	Brescia	0,000078470776	0,000051803239	0,000133445229	0,000055190593	0,000000000000	0,000074782816	0,000054953556	0,000036549251	0,000069846442	0,000074965509
G001	ODOLO	Lombardia	Brescia	0,000038521439	0,000027950335	0,000034730250	0,000019034514	0,000000000000	0,000039307211	0,000024402931	0,000006680257	0,000027832904	0,000030906050
G006	OFFLAGA	Lombardia	Brescia	0,000072300176	0,000041774142	0,000065057245	0,000052774828	0,000000000000	0,000067216790	0,000052427090	0,000014638477	0,000056167732	0,000057352823
G061	OME	Lombardia	Brescia	0,000064082989	0,000045221073	0,000055897967	0,000043076664	0,000000000000	0,000060105862	0,000042790604	0,000017035833	0,000048850978	0,000050867860
G074	ONO SAN PIETRO	Lombardia	Brescia	0,000023309637	0,000008305445	0,000023287502	0,000009261876	0,000000000000	0,000024999561	0,000009701411	0,000002831904	0,000015321248	0,000017437696
G149	ORZINUOVI	Lombardia	Brescia	0,000234263625	0,000180330160	0,000210346052	0,000155700251	0,000000000000	0,000206120638	0,000193339960	0,000255082389	0,000191373140	0,000203833144
G150	ORZIVECCHI	Lombardia	Brescia	0,000047020273	0,000032806618	0,000065809074	0,000036681049	0,000000000000	0,000046296097	0,000032778732	0,000004914014	0,000040534590	0,000041880574
G170	OSPITALETTO	Lombardia	Brescia	0,000226551271	0,000173672736	0,000301448776	0,000201697754	0,000000000000	0,000205818330	0,000220777772	0,000247081262	0,000216777770	0,000222044993
G179	OSSIMO	Lombardia	Brescia	0,000035887441	0,000022271372	0,000024631222	0,000018005329	0,000000000000	0,000048151010	0,000019677257	0,000003685445	0,000025549845	0,000028185031

Codice catastale	Denominazione	Regione	Provincia	FUNZIONI GENERALI	POLIZIA LOCALE	ISTRUZIONE PUBBLICA	RIFIUTI	TPL	VIABILITÀ E TERRITORIO	SOCIALE	ASILI NIDO	COMPLESSIVO	COMPLESSIVO SENZA RIFIUTI
G213	PADENGHE SUL GARDA	Lombardia	Brescia	0,000126702931	0,000113372727	0,000073909952	0,000073467616	0,000000000000	0,000157567473	0,000057132413	0,000068349259	0,000092397319	0,000099009180
G217	PADERNO FRANCIACORTA	Lombardia	Brescia	0,000068542016	0,000045250911	0,000101465324	0,000043034743	0,000000000000	0,000058981391	0,000045770247	0,000058251931	0,000057668651	0,000062780055
G247	PAISCO LOVENO	Lombardia	Brescia	0,000015224688	0,000001726728	0,000003531449	0,000002038244	0,000000000000	0,000016511166	0,000001966838	0,000000407493	0,000006514831	0,000008078436
G248	PAITONE	Lombardia	Brescia	0,000043600754	0,000025327828	0,000051457082	0,000032080126	0,000000000000	0,000040150550	0,000027991442	0,000049078765	0,000036578102	0,000038149177
G264	PALAZZOLO SULL'OGLIO	Lombardia	Brescia	0,000343396186	0,000315368543	0,000459901746	0,000268121099	0,000157970150	0,000318899950	0,000354000710	0,000245331476	0,000326213227	0,000346503934
G327	PARATICO	Lombardia	Brescia	0,000095601489	0,000069284810	0,000083717804	0,000074906469	0,000000000000	0,000097401380	0,000057687405	0,000128336091	0,000079923307	0,000081675613
G354	PASPARDO	Lombardia	Brescia	0,000019645123	0,000009005317	0,000014426427	0,000007965871	0,000000000000	0,000023065141	0,000007518365	0,000001314482	0,000012510019	0,000014097222
G361	PASSIRANO	Lombardia	Brescia	0,000124418943	0,000098952805	0,000149534765	0,000086742389	0,000000000000	0,000111886180	0,000095186344	0,000022568926	0,000102556295	0,000108079855
G391	PAVONE DEL MELLA	Lombardia	Brescia	0,000051211827	0,000036507490	0,000040366100	0,000036262057	0,000000000000	0,000045802498	0,000032702517	0,000024557795	0,000038931779	0,000039864272
G474	PERTICA ALTA	Lombardia	Brescia	0,000020140768	0,000006545669	0,000016632243	0,000007702840	0,000000000000	0,000023939227	0,000007099452	0,000001192573	0,000012701169	0,000014447011
G475	PERTICA BASSA	Lombardia	Brescia	0,000023109327	0,000007763661	0,000017182581	0,000009312233	0,000000000000	0,000024771860	0,000008275000	0,000001626952	0,000014174459	0,000015872761
G529	PEZZAZE	Lombardia	Brescia	0,000036151555	0,000014415425	0,000023633213	0,000022197589	0,000000000000	0,000042414390	0,000020918295	0,000003254739	0,000025500731	0,000026654469
G546	PIAN CAMUNO	Lombardia	Brescia	0,000090362136	0,000054403327	0,000099619981	0,000064859222	0,000000000000	0,000100714695	0,000063849447	0,000014614939	0,000074050645	0,000077261071
G549	PIANCOGNO	Lombardia	Brescia	0,000086938586	0,000053089157	0,000085384189	0,000058876286	0,000000000000	0,000088561856	0,000067390285	0,000014261765	0,000068901223	0,000072402783
G710	PISOGNE	Lombardia	Brescia	0,000162216006	0,000097950290	0,000163302906	0,000120533010	0,000000000000	0,000163160346	0,000125937005	0,000020658042	0,000131314594	0,000135080439
G779	POLAVENO	Lombardia	Brescia	0,000048797535	0,000022409368	0,000050823305	0,000025578730	0,000000000000	0,000049306632	0,000031769391	0,000006768491	0,000035633291	0,000039145198
G801	POLPENAZZE DEL GARDA	Lombardia	Brescia	0,000060317151	0,000036319918	0,000041634134	0,000036977778	0,000000000000	0,000067296929	0,000030618417	0,000010513174	0,000042836473	0,000044882828
G815	POMPIANO	Lombardia	Brescia	0,000065914057	0,000037215113	0,000056298747	0,000037444134	0,000000000000	0,000060217048	0,000047485506	0,000019765716	0,000048075232	0,000051788514
G818	PONCARALE	Lombardia	Brescia	0,000088287641	0,000056872172	0,000096600001	0,000046701285	0,000000000000	0,000081456556	0,000067302004	0,000142596113	0,000072014482	0,000080856001
G844	PONTE DI LEGNO	Lombardia	Brescia	0,000103711004	0,000074147004	0,000060053478	0,000118487170	0,000000000000	0,000139834394	0,000028202152	0,000068676790	0,000088487603	0,000078009206
G859	PONTEVICO	Lombardia	Brescia	0,000135421095	0,000095131018	0,000115693380	0,000107722140	0,000000000000	0,000117203599	0,000107256211	0,000047905867	0,000108962006	0,000109395072
G869	PONTOGLIO	Lombardia	Brescia	0,000117146968	0,000080169159	0,000131637629	0,000077442134	0,000000000000	0,000104390916	0,000096746405	0,000020631202	0,000094268150	0,000100145225
G959	POZZOLENGO	Lombardia	Brescia	0,000075092010	0,000054501107	0,000116499742	0,000055247354	0,000000000000	0,000087175905	0,000045154622	0,000007606881	0,000066022727	0,000069786403
G977	PRALBOINO	Lombardia	Brescia	0,000055743216	0,000033436895	0,000041860285	0,000034631902	0,000000000000	0,000051033288	0,000036913906	0,000011987031	0,000040160926	0,000042092131
H043	PRESEGLIE	Lombardia	Brescia	0,000032800040	0,000019722287	0,000036857508	0,000019576554	0,000008815824	0,000032429138	0,000019872497	0,000004376560	0,000025209319	0,000027176760
H055	PREVALLE	Lombardia	Brescia	0,000108019485	0,000083972963	0,000153368460	0,000087020129	0,000000000000	0,000104207103	0,000097822672	0,000020663992	0,000098101843	0,000101972519
H078	PROVAGLIO D'ISEO	Lombardia	Brescia	0,000123803950	0,000093182715	0,000228684021	0,000078272589	0,000000000000	0,000115060270	0,000098511119	0,000033116441	0,000111474829	0,000123071872
H077	PROVAGLIO VAL SABBIA	Lombardia	Brescia	0,000022717766	0,000007664450	0,000023209907	0,000009038609	0,000000000000	0,000023598389	0,000010557834	0,000002137236	0,000015017430	0,000017105742
H086	PUEGNAGO DEL GARDA	Lombardia	Brescia	0,000077158383	0,000048703626	0,000059630299	0,000067777444	0,000000000000	0,000077816875	0,000043297414	0,000009039836	0,000060530667	0,000057999477
H140	QUINZANO D'OGLIO	Lombardia	Brescia	0,000113253489	0,000055976898	0,000085675102	0,000078657861	0,000000000000	0,000099368144	0,000090211363	0,000019237725	0,000084493914	0,000086532360
H230	REMEDELLO	Lombardia	Brescia	0,000058729530	0,000040205219	0,000064260277	0,000043619273	0,000000000000	0,000058798281	0,000047214712	0,000009740997	0,000048829430	0,000050649259
H256	REZZATO	Lombardia	Brescia	0,000268285809	0,000246488530	0,000224859028	0,000168762085	0,000000000000	0,000218928202	0,000214366853	0,000266360522	0,000213275501	0,000228823368
H410	ROCCAFRANCA	Lombardia	Brescia	0,000080657148	0,000055204265	0,000160682384	0,000061177288	0,000000000000	0,000076721434	0,000060950027	0,000015323169	0,000075902431	0,000081045702
H477	RODENGO SAIANO	Lombardia	Brescia	0,000178434698	0,000131676256	0,000138048017	0,000128289194	0,000000000000	0,000154515093	0,000119430568	0,000079737041	0,000136083985	0,000138806588
H525	RONCADELLE	Lombardia	Brescia	0,000177715949	0,000123254171	0,000206595388	0,000160420732	0,000000000000	0,000147151249	0,000129570102	0,000277263160	0,000161109745	0,000161350407
H598	ROVATO	Lombardia	Brescia	0,000329291714	0,000338278907	0,000386544622	0,000244660975	0,000000000000	0,000304045884	0,000283664546	0,000127946528	0,000287663992	0,000302684300
H484	ROÈ VOLCIANO	Lombardia	Brescia	0,000087478615	0,000057326210	0,000084765535	0,000065298129	0,000000000000	0,000085142444	0,000061447770	0,000096353706	0,000072888464	0,000075539654
H630	RUDIANO	Lombardia	Brescia	0,000093788405	0,000054778519	0,000105894687	0,000067085018	0,000000000000	0,000088739012	0,000077392060	0,000020053322	0,000076947690	0,000080392573
H650	SABBIO CHIESE	Lombardia	Brescia	0,000070491731	0,000032917607	0,000072066263	0,000048073899	0,000000000000	0,000074494306	0,000054883167	0,000013319559	0,000056048655	0,000058834118
H699	SALE MARASINO	Lombardia	Brescia	0,000072160468	0,000053704265	0,000060130295	0,000055226248	0,000000000000	0,000076039528	0,000050053705	0,000008117342	0,000057392332	0,000058148912
H717	SALÒ	Lombardia	Brescia	0,000284572592	0,000244332378	0,000200494214	0,000227148982	0,000138759167	0,000254180626	0,000181287647	0,000275150282	0,000232439143	0,000234286917
H838	SAN FELICE DEL BENACO	Lombardia	Brescia	0,000113692754	0,000086760361	0,000074823716	0,000120961939	0,000000000000	0,000148182371	0,000056255242	0,000067273834	0,000099002572	0,000091332495
H865	SAN GERVASIO BRESCIANO	Lombardia	Brescia	0,000045241270	0,000035432060	0,000046667540	0,000024930901	0,000000000000	0,000043842204	0,000025627176	0,000024329221	0,000034245341	0,000037498735
G407	SAN PAOLO	Lombardia	Brescia	0,000080061582	0,000048165134	0,000068523677	0,000053196610	0,000000000000	0,000073983381	0,000056689013	0,000012097358	0,000060095849	0,000062505649
I412	SAN ZENO NAVIGLIO	Lombardia	Brescia	0,000090298984	0,000058408217	0,000076270766	0,000062409005	0,000000000000	0,000077999968	0,000061979948	0,000013098127	0,000067602569	0,000069416603
I433	SAREZZO	Lombardia	Brescia	0,000225361603	0,000150429460	0,000241464088	0,000177763698	0,000000000000	0,000237010518	0,000206399173	0,000037566442	0,000194143023	0,000199864075
I476	SAVIORE DELL'ADAMELLO	Lombardia	Brescia	0,000037790446	0,000011978249	0,000011776518	0,000013050981	0,000000000000	0,000047709178	0,000011477590	0,000001590224	0,000020941855	0,000023698018
I588	SELLERO	Lombardia	Brescia	0,000033710328	0,000015709293	0,000024904476	0,000019251377	0,000000000000	0,000033970444	0,000017370778	0,000003300200	0,000022975581	0,000024276390
I607	SENIGA	Lombardia	Brescia	0,000031949445	0,000018055172	0,000036972996	0,000021512001	0,000000000000	0,000031051959	0,000020640660	0,000002327605	0,000025028329	0,000026256530
I631	SERLE	Lombardia	Brescia	0,000059055251	0,000031342192	0,000051782244	0,000033668305	0,000000000000	0,000061675093	0,000042945593	0,000006962098	0,000043686257	0,000047185377
I633	SIRMIONE	Lombardia	Brescia	0,000322401052	0,000261576287	0,000178728894	0,000364088738	0,000087538137	0,000326685865	0,000150059690	0,000105316233	0,000269754338	0,000236804750

Codice catastale	Denominazione	Regione	Provincia	FUNZIONI GENERALI	POLIZIA LOCALE	ISTRUZIONE PUBBLICA	RIFIUTI	TPL	VIABILITÀ E TERRITORIO	SOCIALE	ASILI NIDO	COMPLESSIVO	COMPLESSIVO SENZA RIFIUTI
I782	SOIANO DEL LAGO	Lombardia	Brescia	0,000046730317	0,000037213572	0,000036393714	0,000031852714	0,000000000000	0,000060441726	0,000020350631	0,000005610516	0,000035577418	0,000036878401
I831	SONICO	Lombardia	Brescia	0,000040365055	0,000015810678	0,000025432630	0,000022746520	0,000000000000	0,000042497282	0,000015994545	0,000004058239	0,000026172884	0,000027369662
L002	SULZANO	Lombardia	Brescia	0,000045398120	0,000028250357	0,000065805677	0,000033912757	0,000000000000	0,000051603538	0,000022028826	0,000043732249	0,000039781000	0,000041830689
C698	TAVERNOLE SUL MELLA	Lombardia	Brescia	0,000032625170	0,000013004299	0,000024421969	0,000015149733	0,000000000000	0,000034278445	0,000017030697	0,000002357571	0,000021389077	0,000023568386
L094	TEMÙ	Lombardia	Brescia	0,000049957688	0,000023400180	0,000027129843	0,000041055100	0,000000000000	0,000077875290	0,000015426707	0,000049116709	0,000039543562	0,000039015605
L169	TIGNALE	Lombardia	Brescia	0,000057304965	0,000039861987	0,000030609091	0,000059150972	0,000000000000	0,000073005570	0,000020447954	0,000003523521	0,000045675684	0,000040968969
L210	TORBOLE CASAGLIA	Lombardia	Brescia	0,000134249601	0,000091922078	0,000162863137	0,000072975391	0,000000000000	0,000099646753	0,000083670106	0,000017600072	0,000098965209	0,000108043061
L312	TOSCOLANO-MADERNO	Lombardia	Brescia	0,000202061988	0,000154883073	0,000219761755	0,000227895160	0,000066495161	0,000226643989	0,000146029967	0,000020578950	0,000191157124	0,000178325081
L339	TRAVAGLIATO	Lombardia	Brescia	0,000226784499	0,000154920424	0,000234578637	0,000148126311	0,000000000000	0,000215280183	0,000206253928	0,000393642006	0,000197761595	0,000215098454
L372	TREMOSINE SUL GARDA	Lombardia	Brescia	0,000079699129	0,000059866572	0,000048792238	0,000076105366	0,000000000000	0,000098210600	0,000031989981	0,000007334163	0,000063268942	0,000058785372
L380	TRENZANO	Lombardia	Brescia	0,000089059557	0,000056140587	0,000134828897	0,000040282706	0,000021178900	0,000085734600	0,000070374484	0,000015385580	0,000072006969	0,000083087778
L406	TREVISO BRESCIANO	Lombardia	Brescia	0,000018796169	0,000007512529	0,000013979153	0,000008727170	0,000000000000	0,000019969839	0,000006666058	0,000000546067	0,000011849059	0,000012939487
L494	URAGO D'OGLIO	Lombardia	Brescia	0,000065365695	0,000038940998	0,000068496593	0,000034511273	0,000000000000	0,000059885876	0,000047240337	0,000157729270	0,000054337928	0,000061263081
L626	VALLIO TERME	Lombardia	Brescia	0,000032209823	0,000015650914	0,000033204872	0,000023439387	0,000000000000	0,000033941149	0,000017997057	0,000003953568	0,000024945056	0,000025470964
L468	VALVESTINO	Lombardia	Brescia	0,000014840204	0,000002692278	0,000000925355	0,000003549907	0,000000000000	0,000014601337	0,000002724420	0,000000407401	0,000006436086	0,000007444186
L777	VEROLANUOVA	Lombardia	Brescia	0,000148642293	0,000096871657	0,000160726821	0,000121861446	0,000000000000	0,000129165377	0,000121133951	0,000302369894	0,000134936572	0,000139503517
L778	VEROLAVECCHIA	Lombardia	Brescia	0,000071403425	0,000040072583	0,000057862201	0,000053550835	0,000000000000	0,000069739561	0,000051507100	0,000060184665	0,000057103271	0,000058344084
L812	VESTONE	Lombardia	Brescia	0,000082552567	0,000052546144	0,000104836169	0,000048042035	0,000040364179	0,000080290259	0,000064794374	0,000134897228	0,000072395773	0,000080902167
L816	VEZZA D'OGLIO	Lombardia	Brescia	0,000055054815	0,000023977837	0,000047092494	0,000033711923	0,000000000000	0,000064934818	0,000022084713	0,000029895973	0,000040018200	0,000042220888
L919	VILLA CARCINA	Lombardia	Brescia	0,000184278421	0,000117002186	0,000222753530	0,000142732352	0,000000000000	0,000186904630	0,000167244179	0,000145552449	0,000164503602	0,000172107973
L923	VILLACHIARA	Lombardia	Brescia	0,000030523004	0,000015149865	0,000031880323	0,000015064717	0,000000000000	0,000028712657	0,000017735098	0,000003549648	0,000021547094	0,000023811290
L995	VILLANUOVA SUL CLISI	Lombardia	Brescia	0,000107581948	0,000088309500	0,000133026461	0,000085844470	0,000000000000	0,000103024920	0,000091584236	0,000164063179	0,000100009626	0,000104957302
M065	VIONE	Lombardia	Brescia	0,000032389991	0,000006580541	0,000011266455	0,000015159488	0,000000000000	0,000044687670	0,000008713520	0,000014472796	0,000019685346	0,000021266160
M070	VISANO	Lombardia	Brescia	0,000036435586	0,000026293100	0,000072785021	0,000020484687	0,000000000000	0,000034548812	0,000021785414	0,000005802013	0,000031663960	0,000035568712
M104	VOBARNO	Lombardia	Brescia	0,000144603789	0,000092821984	0,000129613793	0,000107681165	0,000000000000	0,000154459458	0,000136095555	0,000025645012	0,000120225869	0,000124607545
M188	ZONE	Lombardia	Brescia	0,000032435664	0,000015170571	0,000021172392	0,000020597080	0,000000000000	0,000032342160	0,000015191346	0,000031175589	0,000023135644	0,000024022327
A143	ALBAVILLA	Lombardia	Como	0,000116317369	0,000076696809	0,000115341615	0,000081319702	0,000049398945	0,000116260133	0,000101271201	0,000015660859	0,000096122541	0,000101292950
A153	ALBESE CON CASSANO	Lombardia	Como	0,000084231696	0,000055515961	0,000081447955	0,000070242935	0,000000000000	0,000076595302	0,000061288041	0,000010449207	0,000068481203	0,000067865857
A164	ALBIOLO	Lombardia	Como	0,000048305852	0,000029911060	0,000037996542	0,000033040759	0,000000000000	0,000044385143	0,000030481669	0,000006154176	0,000035508203	0,000036370044
A224	ALSERIO	Lombardia	Como	0,000024338020	0,000014152701	0,000033949863	0,000013502168	0,000000000000	0,000022296385	0,000013216426	0,000003355623	0,000018641688	0,000020436844
M383	ALTA VALLE INTELVI	Lombardia	Como	0,000076873674	0,000037154202	0,000060966690	0,000072211300	0,000000000000	0,000097748467	0,000039497149	0,000007329894	0,000062737528	0,000059428482
A249	ALZATE BRIANZA	Lombardia	Como	0,000089717244	0,000058248297	0,000084137376	0,000052178795	0,000000000000	0,000080127508	0,000062451542	0,000138518695	0,000071168040	0,000077800698
A319	ANZANO DEL PARCO	Lombardia	Como	0,000038087694	0,000022640740	0,000033741212	0,000020216628	0,000008724313	0,000031411321	0,000019213541	0,000013688314	0,000026414089	0,000028578768
A333	APPIANO GENTILE	Lombardia	Como	0,000154253584	0,000107761534	0,000108235753	0,000097652150	0,000000000000	0,000126320968	0,000118722712	0,000284030841	0,000122295195	0,000130902640
A391	ARGEGNO	Lombardia	Como	0,000028824240	0,000020089331	0,000017327959	0,000016982634	0,000000000000	0,000020959267	0,000008829584	0,000001768007	0,000017846452	0,000018148171
A430	AROSIO	Lombardia	Como	0,000095804813	0,000066936106	0,000095564288	0,000083455225	0,000000000000	0,000077238987	0,000074524704	0,000020276653	0,000079320386	0,000077876148
A476	ASSO	Lombardia	Como	0,000066092081	0,000032368582	0,000074114527	0,000044237103	0,000000000000	0,000070487917	0,000053566485	0,000009901026	0,000053573846	0,000056835030
A670	BARNI	Lombardia	Como	0,000018676843	0,000006160044	0,000013678131	0,000006696404	0,000000000000	0,000018578540	0,000006802757	0,000002158988	0,000011085294	0,000012618267
M335	BELLAGIO	Lombardia	Como	0,000147241974	0,000097096754	0,000068951499	0,000126935471	0,000032062764	0,000115632068	0,000068301905	0,000015990064	0,000104278347	0,000096364554
A778	BENE LARIO	Lombardia	Como	0,000011914633	0,000002144607	0,000007639375	0,000003496304	0,000000000000	0,000010797898	0,000003544551	0,000000551814	0,000006332415	0,000007323026
A791	BEREGAZZO CON FIGLIARO	Lombardia	Como	0,000051619086	0,000029041753	0,000041988982	0,000031774269	0,000000000000	0,000044812009	0,000030941942	0,000008343309	0,000036532676	0,000038194716
A870	BINAGO	Lombardia	Como	0,000082645402	0,000050568770	0,000065659220	0,000058899667	0,000000000000	0,000077841582	0,000063529224	0,000012761773	0,000063374261	0,000064937169
A898	BIZZARONE	Lombardia	Como	0,000032545069	0,000021939894	0,000026821984	0,000031040920	0,000000000000	0,000033452265	0,000018696013	0,000005727111	0,000026695163	0,000025177255
A904	BLESSAGNO	Lombardia	Como	0,000011797664	0,000002362023	0,000004470802	0,000006713907	0,000000000000	0,000011417271	0,000003025556	0,000000688808	0,000006744936	0,000006755774
A905	BLEVIO	Lombardia	Como	0,000040084652	0,000020543335	0,000020966824	0,000015602286	0,000000000000	0,000033337785	0,000014941347	0,000001832025	0,000022681496	0,000025154158
B134	BREGNANO	Lombardia	Como	0,000104174970	0,000071667625	0,000098648961	0,000073657481	0,000000000000	0,000098872832	0,000087264143	0,000064400108	0,000085414511	0,000089521065
B144	BRENNA	Lombardia	Como	0,000040616605	0,000023319727	0,000041218441	0,000024497107	0,000000000000	0,000036136477	0,000021680138	0,000006087372	0,000029415368	0,000031133242
B172	BRIENNO	Lombardia	Como	0,000016166691	0,000005569836	0,000003374092	0,000011089889	0,000002436045	0,000012183063	0,000004350815	0,000000535223	0,000009211700	0,000008555676
B218	BRUNATE	Lombardia	Como	0,000041217382	0,000021663690	0,000028456233	0,000022032279	0,000000000000	0,000039779297	0,000021100406	0,000001946684	0,000027299417	0,000029139149
B262	BULGAROGRASSO	Lombardia	Como	0,000069408977	0,000040729143	0,000151078959	0,000048120351	0,000000000000	0,000064118642	0,000048688357	0,000011803486	0,000064527138	0,000070257782
B313	CABIATE	Lombardia	Como	0,000123148333	0,000091061253	0,000110457158	0,000090480548	0,000000000000	0,000110403798	0,000106167373	0,000072342052	0,000101004194	0,000104679945

Codice catastale	Denominazione	Regione	Provincia	FUNZIONI GENERALI	POLIZIA LOCALE	ISTRUZIONE PUBBLICA	RIFIUTI	TPL	VIABILITÀ E TERRITORIO	SOCIALE	ASILI NIDO	COMPLESSIVO	COMPLESSIVO SENZA RIFIUTI
B346	CADORAGO	Lombardia	Como	0,000138421385	0,000110418942	0,000159338987	0,000077716512	0,000000000000	0,000123787637	0,000105331211	0,000034562019	0,000108550405	0,000119320220
B355	CAGLIO	Lombardia	Como	0,000017653297	0,000004341371	0,000007797296	0,000012015074	0,000000000000	0,000022386980	0,000005761127	0,000000816676	0,000011601556	0,000011457121
B513	CAMPIONE D'ITALIA	Lombardia	Como	0,000047198758	0,000036704756	0,000032702585	0,000027155163	0,000021774270	0,000045408722	0,000030369143	0,000003440753	0,000034202821	0,000036664462
B639	CANTÙ	Lombardia	Como	0,000712004640	0,000655178549	0,000662336322	0,000654007405	0,000391965740	0,000608415202	0,000705341809	0,000902647198	0,000671017545	0,000676958932
B641	CANZO	Lombardia	Como	0,000099262683	0,000067014780	0,000081687018	0,000088356383	0,000000000000	0,000099301459	0,000084848855	0,000114287632	0,000087349671	0,000086998041
B653	CAPIAGO INTIMIANO	Lombardia	Como	0,000100570858	0,000070699427	0,000090669473	0,000064333938	0,000000000000	0,000087077377	0,000075296820	0,000014223389	0,000076011463	0,000080090246
B730	CARATE URIO	Lombardia	Como	0,000032956337	0,000011204708	0,000010800496	0,000015121069	0,000000000000	0,000031404654	0,000015430129	0,000001785787	0,000018947912	0,000020284571
B742	CARBONATE	Lombardia	Como	0,000057115056	0,000024700521	0,000032997358	0,000039873928	0,000000000000	0,000049231184	0,000033489036	0,000007607033	0,000039153707	0,000038902145
B778	CARIMATE	Lombardia	Como	0,000080083578	0,000051953080	0,000076406632	0,000039265079	0,000000000000	0,000072209359	0,000057207063	0,000030482613	0,000058384409	0,000065062504
B785	CARLAZZO	Lombardia	Como	0,000065038434	0,000030507881	0,000063361508	0,000055430681	0,000000000000	0,000071515622	0,000039033841	0,000008835500	0,000052686828	0,000051728442
B851	CARUGO	Lombardia	Como	0,000105464033	0,000068383780	0,000119986271	0,000070847277	0,000000000000	0,000100199279	0,000090398911	0,000017923352	0,000086280529	0,000091671131
B974	CASLINO D'ERBA	Lombardia	Como	0,000032968998	0,000014934059	0,000029647609	0,000022600790	0,000000000000	0,000033622343	0,000022602013	0,000004479123	0,000025021908	0,000025867568
B977	CASNATE CON BERNATE	Lombardia	Como	0,000088036936	0,000055120528	0,000079733512	0,000055432139	0,000000000000	0,000079579018	0,000062363261	0,000150198048	0,000071257917	0,000076785623
C020	CASSINA RIZZARDI	Lombardia	Como	0,000060493238	0,000040794718	0,000070991900	0,000037003960	0,000000000000	0,000060747894	0,000038106252	0,000056667144	0,000049180454	0,000053433521
C206	CASTELMARTE	Lombardia	Como	0,000025912598	0,000015927232	0,000027717303	0,000019505761	0,000000000000	0,000025633649	0,000015953181	0,000014649505	0,000021070746	0,000021617372
C220	CASTELNUOVO BOZZENTE	Lombardia	Como	0,000019916520	0,000009223291	0,000014172134	0,000009428285	0,000000000000	0,000017106188	0,000009218421	0,000002197373	0,000012502926	0,000013576852
C381	CAVARGNA	Lombardia	Como	0,000012762346	0,000002042390	0,000002392442	0,000003555806	0,000000000000	0,000011368749	0,000002775108	0,000000814799	0,000005795798	0,000006578193
M394	CENTRO VALLE INTELVI	Lombardia	Como	0,000082336904	0,000042909904	0,000083854420	0,000064440016	0,000047326338	0,000097986456	0,000054512113	0,000009505720	0,000069009077	0,000070604981
C482	CERANO D'INTELVI	Lombardia	Como	0,000016996798	0,000004779562	0,000014316881	0,000009575016	0,000000000000	0,000018016663	0,000006242094	0,000000472836	0,000011256196	0,000011843407
C516	CERMENATE	Lombardia	Como	0,000165423156	0,000135388491	0,000142265983	0,000162980126	0,000000000000	0,000143864393	0,000130793201	0,000241489838	0,000150012452	0,000145483039
C520	CERNOBBIO	Lombardia	Como	0,000168776992	0,000127739678	0,000123065679	0,000110976327	0,000000000000	0,000149243665	0,000105431970	0,000154133372	0,000127678433	0,000133512227
C724	CIRIMIDO	Lombardia	Como	0,000040371722	0,000029558315	0,000032052506	0,000024780123	0,000000000000	0,000035981342	0,000026352360	0,000007605688	0,000029389631	0,000030999663
C787	CLAINO CON OSTENO	Lombardia	Como	0,000019131225	0,000004953895	0,000011145126	0,000010963000	0,000000000000	0,000020929440	0,000007093207	0,000002172480	0,000012190124	0,000012618740
C902	COLONNO	Lombardia	Como	0,000017590527	0,000004162889	0,000008048302	0,000007048370	0,000000000000	0,000018503322	0,000006236906	0,000004517797	0,000010080021	0,000011138931
M336	COLVERDE	Lombardia	Como	0,000093223500	0,000062217004	0,000069932520	0,000060611090	0,000000000000	0,000087331259	0,000068858074	0,000136788462	0,000074205514	0,000078953841
C933	COMO	Lombardia	Como	0,001749751725	0,001933431657	0,001360740793	0,001611256930	0,003614949310	0,001417934091	0,001915466068	0,002338831072	0,001741667708	0,001787218233
D041	CORRIDO	Lombardia	Como	0,000020243464	0,000007684953	0,000026260738	0,000012743730	0,000000000000	0,000020690876	0,000008714036	0,000001424615	0,000015225041	0,000016091725
D147	CREMIA	Lombardia	Como	0,000023444745	0,000007897954	0,000013806254	0,000014231582	0,000000000000	0,000025657751	0,000008738812	0,000001478896	0,000015251076	0,000015607170
D196	CUCCIAGO	Lombardia	Como	0,000061844956	0,000031849459	0,000062715712	0,000042675193	0,000016391823	0,000055705990	0,000044262935	0,000074517405	0,000050743352	0,000053561439
D232	CUSINO	Lombardia	Como	0,000012337188	0,000001711184	0,000003720215	0,000003441505	0,000000000000	0,000011846040	0,000002847498	0,000000122462	0,000005868627	0,000006716384
D310	DIZZASCO	Lombardia	Como	0,000018414593	0,000005271260	0,000006658768	0,000010337118	0,000000000000	0,000020211912	0,000007679305	0,000001298473	0,000011280023	0,000011609365
D329	DOMASO	Lombardia	Como	0,000054118116	0,000040917630	0,000028868925	0,000044560606	0,000013411039	0,000057460502	0,000023716577	0,000004726736	0,000040181917	0,000038652507
D341	DONGO	Lombardia	Como	0,000074900565	0,000038590800	0,000047197943	0,000053835537	0,000000000000	0,000078774888	0,000047508000	0,000006183682	0,000054740862	0,000055057078
D355	DOSSO DEL LIRO	Lombardia	Como	0,000015301620	0,000002229045	0,000003286360	0,000002220519	0,000002602967	0,000013175247	0,000002957496	0,000000533936	0,000006415020	0,000007880097
D416	ERBA	Lombardia	Como	0,000337096231	0,000286303061	0,000328533364	0,000272595688	0,000000000000	0,000317031389	0,000273821655	0,000427775410	0,000297380808	0,000306037878
D445	EUPILIO	Lombardia	Como	0,000054911596	0,000034302296	0,000055729743	0,000033576703	0,000015357349	0,000054467005	0,000032511037	0,000006010838	0,000041595289	0,000044396061
D462	FAGGETO LARIO	Lombardia	Como	0,000034166424	0,000015954583	0,000022923448	0,000011893211	0,000000000000	0,000036713877	0,000015820874	0,000002894272	0,000021006427	0,000024189537
D482	FALOPPIO	Lombardia	Como	0,000082055022	0,000072599879	0,000072816554	0,000057470682	0,000000000000	0,000075901179	0,000057001188	0,000016120909	0,000064295339	0,000066679090
D531	FENEGRÒ	Lombardia	Como	0,000057167049	0,000042519187	0,000053578460	0,000029924070	0,000000000000	0,000053770883	0,000039651409	0,000006546598	0,000041902011	0,000046085726
D579	FIGINO SERENZA	Lombardia	Como	0,000091392256	0,000059149935	0,000077843002	0,000053997576	0,000000000000	0,000079554501	0,000068933113	0,000015044319	0,000067179499	0,000071783747
D605	FINO MORNASCO	Lombardia	Como	0,000169453498	0,000141833888	0,000172362310	0,000109324869	0,000000000000	0,000152415551	0,000138649265	0,000361303885	0,000148265146	0,000161866399
D930	GARZENO	Lombardia	Como	0,000028321399	0,000007387572	0,000006584021	0,000012486017	0,000008568565	0,000031902302	0,000010309212	0,000000869483	0,000016036062	0,000017276039
D974	GERA LARIO	Lombardia	Como	0,000029270612	0,000020112747	0,000032896323	0,000026370037	0,000000000000	0,000033096599	0,000012351999	0,000002978371	0,000024404724	0,000023718269
E139	GRANDATE	Lombardia	Como	0,000070750882	0,000054712615	0,000052712423	0,000047513276	0,000000000000	0,000059739902	0,000034969852	0,000010154234	0,000050163643	0,000051089377
E141	GRANDOLA ED UNITI	Lombardia	Como	0,000034128623	0,000016438581	0,000031787651	0,000022004489	0,000000000000	0,000034465291	0,000017744137	0,000003666609	0,000024853281	0,000025848321
M315	GRAVEDONA ED UNITI	Lombardia	Como	0,000108724273	0,000052359401	0,000066265646	0,000064229462	0,000032797050	0,000123979872	0,000061868857	0,000007397208	0,000076375017	0,000080617277
E172	GRIANTE	Lombardia	Como	0,000027145455	0,000025149672	0,000011440078	0,000027227676	0,000000000000	0,000044670588	0,000009681389	0,000007059415	0,000022872168	0,000021350855
E235	GUANZATE	Lombardia	Como	0,000096521146	0,000086829045	0,000089477403	0,000066165449	0,000000000000	0,000090984951	0,000080425346	0,000017834459	0,000077956403	0,000082074806
E309	INVERIGO	Lombardia	Como	0,000158045718	0,000110790443	0,000195341425	0,000094743038	0,000000000000	0,000146256702	0,000121258568	0,000023689163	0,000126294449	0,000137314883
E405	LAGLIO	Lombardia	Como	0,000024331731	0,000011549993	0,000015380787	0,000014266304	0,000000000000	0,000028417299	0,000010532102	0,000029475014	0,000017603811	0,000018769552
E416	LAINO	Lombardia	Como	0,000015701001	0,000004193709	0,000010430685	0,000010332557	0,000000000000	0,000017448421	0,000006478508	0,000001475760	0,000010642284	0,000010750467

Codice catastale	Denominazione	Regione	Provincia	FUNZIONI GENERALI	POLIZIA LOCALE	ISTRUZIONE PUBBLICA	RIFIUTI	TPL	VIABILITÀ E TERRITORIO	SOCIALE	ASILI NIDO	COMPLESSIVO	COMPLESSIVO SENZA RIFIUTI
E428	LAMBRUGO	Lombardia	Como	0,000045789007	0,000030565348	0,000035093667	0,000028093511	0,000000000000	0,000041441697	0,000026244507	0,000007382898	0,000032457327	0,000033981542
E462	LASNIGO	Lombardia	Como	0,000014490744	0,000003222841	0,000006810367	0,000003949623	0,000000000000	0,000012956377	0,000005316025	0,000001059140	0,000007481553	0,000008715203
E569	LEZZENO	Lombardia	Como	0,000053938730	0,000027448773	0,000048172455	0,000034146936	0,000000000000	0,000051657966	0,000028079174	0,000012118579	0,000038871181	0,000040521289
E593	LIMIDO COMASCO	Lombardia	Como	0,000063659353	0,000040247731	0,000074684786	0,000035060932	0,000000000000	0,000061548558	0,000043358892	0,000018251558	0,000049105410	0,000054010934
E607	LIPOMO	Lombardia	Como	0,000109466852	0,000076254712	0,000072006615	0,000093421665	0,000000000000	0,000086549772	0,000088154124	0,000019144853	0,000085323026	0,000082494292
E623	LIVO	Lombardia	Como	0,000014808881	0,000002181426	0,000001994241	0,000003291075	0,000000000000	0,000014396770	0,000002110653	0,000000407400	0,000006353875	0,000007423664
E638	LOCATE VARESINO	Lombardia	Como	0,000075625954	0,000060293498	0,000056409477	0,000054135347	0,000000000000	0,000068935371	0,000053005906	0,000012169396	0,000057543417	0,000058733805
E659	LOMAZZO	Lombardia	Como	0,000173010682	0,000163330201	0,000180012655	0,000089834710	0,000000000000	0,000167811802	0,000139397089	0,000334486860	0,000147303823	0,000167376921
E679	LONGONE AL SEGRINO	Lombardia	Como	0,000035661256	0,000028742925	0,000034893666	0,000019855681	0,000000000000	0,000037396322	0,000025375854	0,000004694570	0,000027365916	0,000029989128
E735	LUISAGO	Lombardia	Como	0,000054338100	0,000033216779	0,000046720054	0,000032371579	0,000000000000	0,000046545690	0,000031179081	0,000016320581	0,000038714374	0,000040929817
E749	LURAGO D'ERBA	Lombardia	Como	0,000095352675	0,000059785261	0,000105053309	0,000062609365	0,000000000000	0,000087022838	0,000075370492	0,000014579816	0,000075633278	0,000080182336
E750	LURAGO MARINONE	Lombardia	Como	0,000046651347	0,000032965352	0,000038341039	0,000028999756	0,000000000000	0,000042265447	0,000028861408	0,000006133108	0,000033888662	0,000035596283
E753	LURATE CACCIVIO	Lombardia	Como	0,000170695799	0,000118283018	0,000134630122	0,000130644645	0,000000000000	0,000146274907	0,000143480546	0,000220931925	0,000141861745	0,000145779710
E830	MAGREGLIO	Lombardia	Como	0,000020358856	0,000012374767	0,000010318033	0,000011657134	0,000000000000	0,000022493669	0,000007295367	0,000001531102	0,000013216660	0,000013761379
E951	MARIANO COMENSE	Lombardia	Como	0,000423236080	0,000355625440	0,000455671167	0,000352564667	0,000000000000	0,000374193934	0,000424066020	0,000297233150	0,000380707991	0,000390538031
F017	MASLIANICO	Lombardia	Como	0,000061436754	0,000039564963	0,000059110918	0,000046007439	0,000000000000	0,000050223413	0,000049792757	0,000079911924	0,000051443314	0,000053341984
F120	MENAGGIO	Lombardia	Como	0,000087425554	0,000057941860	0,000059943346	0,000079342088	0,000000000000	0,000093524155	0,000047508341	0,000094838508	0,000072215057	0,000069725693
F151	MERONE	Lombardia	Como	0,000075952512	0,000046608201	0,000072907825	0,000044840879	0,000000000000	0,000065885447	0,000054007730	0,000010417520	0,000056134062	0,000060078602
F305	MOLTRASIO	Lombardia	Como	0,000047774943	0,000025057408	0,000026540834	0,000025028134	0,000018160965	0,000044964899	0,000020485563	0,000025441187	0,000031437714	0,000033676484
F372	MONGUZZO	Lombardia	Como	0,000043068584	0,000021272827	0,000046117548	0,000024924241	0,000000000000	0,000039282701	0,000024751664	0,000007638026	0,000031413282	0,000033679807
F427	MONTANO LUCINO	Lombardia	Como	0,000099434242	0,000070201230	0,000097520557	0,000069840020	0,000000000000	0,000102364267	0,000068216603	0,000025851230	0,000079308962	0,000082616321
F564	MONTEMEZZO	Lombardia	Como	0,000013351173	0,000002053384	0,000002926966	0,000004317130	0,000000000000	0,000013896055	0,000002771354	0,000000135589	0,000006457039	0,000007204477
F688	MONTORFANO	Lombardia	Como	0,000052665309	0,000037664873	0,000057070701	0,000040711075	0,000000000000	0,000050707005	0,000030829955	0,000005152513	0,000042185950	0,000042701102
F788	MOZZATE	Lombardia	Como	0,000151685314	0,000101924803	0,000163336410	0,000111713285	0,000000000000	0,000136798443	0,000125995086	0,000282594894	0,000134451342	0,000142393403
F828	MUSSO	Lombardia	Como	0,000026245638	0,000009792480	0,000013753336	0,000013879909	0,000000000000	0,000028097298	0,000011791631	0,000002593142	0,000016639744	0,000017603713
F877	NESSO	Lombardia	Como	0,000033921214	0,000019473164	0,000022375164	0,000017820479	0,000010012369	0,000035114871	0,000018119797	0,000002380361	0,000023095269	0,000024937674
F958	NOVEDRATE	Lombardia	Como	0,000056474246	0,000040815753	0,000047704618	0,000044252336	0,000000000000	0,000052289976	0,000032743566	0,000006526506	0,000043402301	0,000043105396
G025	OLGIATE COMASCO	Lombardia	Como	0,000208973544	0,000164167419	0,000194702429	0,000154469044	0,000000000000	0,000186860930	0,000175246484	0,000547446623	0,000189397205	0,000201597087
G056	OLTRONA DI SAN MAMETTE	Lombardia	Como	0,000043702748	0,000025678504	0,000032128451	0,000022734799	0,000000000000	0,000039203701	0,000025551504	0,000006267825	0,000029503286	0,000031867416
G126	ORSENIGO	Lombardia	Como	0,000051895027	0,000031458615	0,000046929084	0,000035227196	0,000000000000	0,000044734462	0,000027755988	0,000005471349	0,000037710648	0,000038578080
G415	PEGLIO	Lombardia	Como	0,000011268274	0,000002565084	0,000007899955	0,000003146420	0,000000000000	0,000011305710	0,000002025118	0,000001086399	0,000006032046	0,000007039952
G556	PIANELLO DEL LARIO	Lombardia	Como	0,000032028593	0,000012211156	0,000019176706	0,000021419396	0,000000000000	0,000039002308	0,000014922957	0,000002833035	0,000022419754	0,000022769164
G665	PIGRA	Lombardia	Como	0,000012749188	0,000001979174	0,000002015586	0,000007522450	0,000006595896	0,000012652371	0,000003279194	0,000000271368	0,000007174050	0,000007052359
G737	PLESIO	Lombardia	Como	0,000026509833	0,000009743247	0,000019834405	0,000012137153	0,000000000000	0,000034696048	0,000010694962	0,000002172259	0,000017640983	0,000019563389
G773	POGNANA LARIO	Lombardia	Como	0,000019760017	0,000008148475	0,000010132061	0,000014335514	0,000000000000	0,000020404043	0,000008058402	0,000001509996	0,000013332670	0,000012982391
G821	PONNA	Lombardia	Como	0,000012537226	0,000001688628	0,000003481305	0,000006458213	0,000000000000	0,000012757301	0,000003221384	0,000000128369	0,000006820538	0,000006947093
G847	PONTE LAMBRO	Lombardia	Como	0,000073262534	0,000037439652	0,000102735891	0,000054610960	0,000000000000	0,000077681439	0,000068624387	0,000150675171	0,000070483026	0,000076026900
G889	PORLEZZA	Lombardia	Como	0,000120779671	0,000078522536	0,000124626793	0,000121109710	0,000000000000	0,000115389062	0,000086015206	0,000014941379	0,000104809813	0,000099116504
H074	PROSERPIO	Lombardia	Como	0,000020973936	0,000011183369	0,000019938956	0,000014919429	0,000007835068	0,000020094241	0,000010003840	0,000003300102	0,000015787482	0,000016090680
H094	PUSIANO	Lombardia	Como	0,000031737869	0,000017959358	0,000030300420	0,000019588087	0,000000000000	0,000027738002	0,000017993128	0,000002825677	0,000022849683	0,000023988909
H255	REZZAGO	Lombardia	Como	0,000012160235	0,000002092007	0,000006271256	0,000005287844	0,000000000000	0,000011506647	0,000003490745	0,000000814794	0,000006750900	0,000007261924
H478	RODERO	Lombardia	Como	0,000026981370	0,000013820364	0,000018918130	0,000017885134	0,000000000000	0,000023440458	0,000015369311	0,000004049985	0,000018808742	0,000019131344
H521	RONAGO	Lombardia	Como	0,000031364011	0,000019719532	0,000026567436	0,000022298765	0,000000000000	0,000028861456	0,000019224155	0,000004521980	0,000023486382	0,000023901198
H601	ROVELLASCA	Lombardia	Como	0,000131858907	0,000096338280	0,000119136279	0,000119150033	0,000000000000	0,000116231073	0,000115607024	0,000028223799	0,000112031036	0,000109544477
H602	ROVELLO PORRO	Lombardia	Como	0,000102499935	0,000062731821	0,000089115096	0,000084587781	0,000000000000	0,000101463107	0,000087368003	0,000175345618	0,000090773750	0,000092934416
H679	SALA COMACINA	Lombardia	Como	0,000019841205	0,000007164324	0,000009692136	0,000013978200	0,000000000000	0,000017542449	0,000008032658	0,000000814070	0,000012761176	0,000012336088
H760	SAN BARTOLOMEO VAL CAVARGNA	Lombardia	Como	0,000025433567	0,000011050837	0,000025925868	0,000012784628	0,000000000000	0,000027420250	0,000011882667	0,000002057212	0,000017779739	0,000019524456
H840	SAN FERMO DELLA BATTAGLIA	Lombardia	Como	0,000138479510	0,000096154437	0,000111070164	0,000106707424	0,000000000000	0,000118247265	0,000115047790	0,000022448440	0,000109038668	0,000109852936
I051	SAN NAZZARO VAL CAVARGNA	Lombardia	Como	0,000014353480	0,000002161633	0,000005458818	0,000004616881	0,000000000000	0,000013815179	0,000003518406	0,000000657953	0,000007200454	0,000008102857
I162	SAN SIRO	Lombardia	Como	0,000051110203	0,000020020700	0,000029804108	0,000028108291	0,000000000000	0,000063995296	0,000025354961	0,000004493449	0,000034568145	0,000036824475
I529	SCHIGNANO	Lombardia	Como	0,000026533465	0,000012148759	0,000014731062	0,000015432890	0,000000000000	0,000032342616	0,000010778351	0,000001749339	0,000017713792	0,000018510477

Codice catastale	Denominazione	Regione	Provincia	FUNZIONI GENERALI	POLIZIA LOCALE	ISTRUZIONE PUBBLICA	RIFIUTI	TPL	VIABILITÀ E TERRITORIO	SOCIALE	ASILI NIDO	COMPLESSIVO	COMPLESSIVO SENZA RIFIUTI
I611	SENNA COMASCO	Lombardia	Como	0,000054936114	0,000038085232	0,000073845939	0,000033971126	0,000000000000	0,000049073427	0,000038211159	0,000032576743	0,000045105849	0,000048995040
M412	SOLBIATE CON CAGNO	Lombardia	Como	0,000080801177	0,000054306273	0,000070776939	0,000056551557	0,000000000000	0,000075850904	0,000060332528	0,000012115477	0,000062586953	0,000064695026
I856	SORICO	Lombardia	Como	0,000039293711	0,000019245625	0,000034086302	0,000025507254	0,000000000000	0,000044387575	0,000016821205	0,000004503243	0,000028397065	0,000029406433
I860	SORMANO	Lombardia	Como	0,000023938406	0,000010516513	0,000012928951	0,000011764463	0,000000000000	0,000027598919	0,000007887329	0,000001493807	0,000014887232	0,000015977968
I943	STAZZONA	Lombardia	Como	0,000019249180	0,000005476643	0,000007782382	0,000008492483	0,000000000000	0,000023517470	0,000007414493	0,000001407379	0,000011493637	0,000012541895
L071	TAVERNERIO	Lombardia	Como	0,000101346638	0,000067633839	0,000129095636	0,000085626034	0,000000000000	0,000098439932	0,000095885234	0,000015322293	0,000090879769	0,000092714820
L228	TORNO	Lombardia	Como	0,000033623267	0,000020140895	0,000022705873	0,000019386795	0,000000000000	0,000030416609	0,000017650496	0,000002849699	0,000022612617	0,000023739348
M341	TREMEZZINA	Lombardia	Como	0,000134705201	0,000125174984	0,000096676195	0,000066596517	0,000000000000	0,000149801314	0,000077983349	0,000099956985	0,000099434719	0,000110904610
L413	TREZZONE	Lombardia	Como	0,000011381581	0,000001489222	0,000004857726	0,000003051496	0,000000000000	0,000011459382	0,000002385693	0,000000989570	0,000005625246	0,000006524218
L470	TURATE	Lombardia	Como	0,000161285588	0,000120710057	0,000123959085	0,000115021356	0,000000000000	0,000154658536	0,000131955452	0,000265888538	0,000135751706	0,000142992506
L487	UGGIATE-TREVANO	Lombardia	Como	0,000090163333	0,000075229027	0,000089990269	0,000063424321	0,000000000000	0,000081810582	0,000063230739	0,000011570328	0,000071365588	0,000074139354
H259	VAL REZZO	Lombardia	Como	0,000010079225	0,000001118737	0,000003409316	0,000002325643	0,000000000000	0,000007752711	0,000001698129	0,000000542607	0,000004396308	0,000005119560
L547	VALBRONA	Lombardia	Como	0,000053271002	0,000025906003	0,000056125190	0,000030566490	0,000000000000	0,000061603606	0,000032928272	0,000005893382	0,000040374378	0,000043800125
L640	VALMOREA	Lombardia	Como	0,000049207095	0,000031309632	0,000038954829	0,000033106183	0,000000000000	0,000044053768	0,000033339506	0,000004861454	0,000036257753	0,000037358549
C936	VALSOLDA	Lombardia	Como	0,000044600782	0,000019203427	0,000033390315	0,000036895916	0,000000000000	0,000046605696	0,000021790682	0,000002944334	0,000033271106	0,000032005014
L715	VELESO	Lombardia	Como	0,000012861818	0,000001865954	0,000002605165	0,000004446407	0,000000000000	0,000012701178	0,000003208106	0,000000135800	0,000006256190	0,000006888320
L737	VENIANO	Lombardia	Como	0,000057420434	0,000044113697	0,000043434829	0,000034506789	0,000000000000	0,000049236305	0,000034158469	0,000009604226	0,000040710507	0,000042877372
L748	VERCANA	Lombardia	Como	0,000022639494	0,000007266425	0,000019859259	0,000014452173	0,000000000000	0,000028986296	0,000008737935	0,000002300437	0,000016316890	0,000016968208
L792	VERTEMATE CON MINOPRIO	Lombardia	Como	0,000083294914	0,000057826126	0,000061848097	0,000057570791	0,000000000000	0,000066647720	0,000050421764	0,000044132771	0,000061187243	0,000062450415
L956	VILLA GUARDIA	Lombardia	Como	0,000141232264	0,000098969982	0,000129142111	0,000099595555	0,000000000000	0,000127922925	0,000115269522	0,000018536145	0,000111348349	0,000115453423
M156	ZELBIO	Lombardia	Como	0,000012458106	0,000004036247	0,000004981860	0,000004643041	0,000000000000	0,000011598638	0,000002653300	0,000000415612	0,000006484417	0,000007127582
A039	ACQUANEGRA CREMONESE	Lombardia	Cremona	0,000026688304	0,000012941766	0,000017922726	0,000015882128	0,000000000000	0,000024494809	0,000016557243	0,000005832574	0,000018407070	0,000019288994
A076	AGNADELLO	Lombardia	Cremona	0,000065505972	0,000040928190	0,000072874306	0,000038419933	0,000000000000	0,000063159007	0,000049077813	0,000022812868	0,000051369768	0,000055892950
A299	ANNICCO	Lombardia	Cremona	0,000043383184	0,000018202957	0,000039809232	0,000028121245	0,000000000000	0,000040762918	0,000028178523	0,000008747210	0,000031985651	0,000033335430
A526	AZZANELLO	Lombardia	Cremona	0,000017798000	0,000004867083	0,000010084063	0,000009063763	0,000000000000	0,000015963241	0,000007233012	0,000006891269	0,000010898066	0,000011538761
A570	BAGNOLO CREMASCO	Lombardia	Cremona	0,000089789707	0,000048431503	0,000147433617	0,000066685458	0,000000000000	0,000078715946	0,000065352815	0,000118963434	0,000082019327	0,000087375216
A972	BONEMERSE	Lombardia	Cremona	0,000029761449	0,000011551447	0,000037181564	0,000015784055	0,000010889252	0,000025759074	0,000015758399	0,000003270218	0,000021710504	0,000023780524
A986	BORDOLANO	Lombardia	Cremona	0,000018214147	0,000005995537	0,000012743107	0,000007794435	0,000000000000	0,000014112467	0,000007029897	0,000001330183	0,000010611268	0,000011595145
B439	CALVATONE	Lombardia	Cremona	0,000027659544	0,000015920603	0,000023835696	0,000018816316	0,000000000000	0,000026623993	0,000015732378	0,000027892016	0,000021357801	0,000022245503
B484	CAMISANO	Lombardia	Cremona	0,000026789155	0,000014239673	0,000027607077	0,000015595121	0,000000000000	0,000023773421	0,000014150644	0,000001956718	0,000019121265	0,000020352894
B498	CAMPAGNOLA CREMASCA	Lombardia	Cremona	0,000017376208	0,000006848128	0,000014032487	0,000007651052	0,000000000000	0,000013498962	0,000006274903	0,000000922610	0,000010429894	0,000011400502
B650	CAPERGNANICA	Lombardia	Cremona	0,000041320308	0,000020054923	0,000031392753	0,000024562995	0,000000000000	0,000036219400	0,000022883489	0,000005108930	0,000028212431	0,000029487125
B679	CAPPELLA CANTONE	Lombardia	Cremona	0,000017564190	0,000005332552	0,000011559946	0,000008178046	0,000000000000	0,000014758630	0,000005393393	0,000001774194	0,000010232100	0,000010949551
B680	CAPPELLA DE' PICENARDI	Lombardia	Cremona	0,000014220728	0,000003127155	0,000011789015	0,000006100493	0,000000000000	0,000012813202	0,000005515669	0,000001760909	0,000008667402	0,000009563984
B686	CAPRALBA	Lombardia	Cremona	0,000044657000	0,000021679212	0,000034075221	0,000029866858	0,000000000000	0,000040653890	0,000025802558	0,000005260016	0,000031693702	0,000032331791
B869	CASALBUTTANO ED UNITI	Lombardia	Cremona	0,000076947896	0,000041334633	0,000058334692	0,000059214432	0,000000000000	0,000071966804	0,000061660847	0,000014613611	0,000059788326	0,000059988778
B881	CASALE CREMASCO-VIDOLASCO	Lombardia	Cremona	0,000035153565	0,000016041597	0,000040013609	0,000020807003	0,000000000000	0,000031980281	0,000020274696	0,000005583028	0,000025953919	0,000027751659
B889	CASALETTO CEREDANO	Lombardia	Cremona	0,000026421922	0,000013050617	0,000024882684	0,000015040838	0,000000000000	0,000022875994	0,000014053838	0,000002961240	0,000018382925	0,000019550266
B890	CASALETTO DI SOPRA	Lombardia	Cremona	0,000015126471	0,000004725370	0,000013813162	0,000005932002	0,000000000000	0,000012791894	0,000005028798	0,000002915626	0,000009159070	0,000010286236
B891	CASALETTO VAPRIO	Lombardia	Cremona	0,000032385489	0,000015122456	0,000041111671	0,000018800523	0,000000000000	0,000030421275	0,000019004668	0,000005323087	0,000024562860	0,000026575557
B898	CASALMAGGIORE	Lombardia	Cremona	0,000280233617	0,000226349456	0,000343807091	0,000318343768	0,000000000000	0,000295766921	0,000291858125	0,000593216259	0,000302014106	0,000296310400
B900	CASALMORANO	Lombardia	Cremona	0,000034365047	0,000016014576	0,000032799961	0,000020854575	0,000000000000	0,000032819338	0,000021578300	0,000004463565	0,000025101350	0,000026584684
C115	CASTEL GABBIANO	Lombardia	Cremona	0,000013492891	0,000003490306	0,000012563881	0,000005810775	0,000000000000	0,000011185554	0,000004472012	0,000001109401	0,000008198091	0,000009031944
C089	CASTELDIDONE	Lombardia	Cremona	0,000016175562	0,000006049619	0,000010606868	0,000008971556	0,000000000000	0,000014661233	0,000006919298	0,000001108690	0,000010258616	0,000010708167
C153	CASTELLEONE	Lombardia	Cremona	0,000177410492	0,000120653710	0,000150111969	0,000128295025	0,000000000000	0,000159438658	0,000138300452	0,000292343521	0,000148482591	0,000155533805
B129	CASTELVERDE	Lombardia	Cremona	0,000107122303	0,000062122799	0,000100276617	0,000088226770	0,000000000000	0,000101485250	0,000082615205	0,000013655928	0,000086963097	0,000086521715
C290	CASTELVISCONTI	Lombardia	Cremona	0,000011437118	0,000002880460	0,000004712659	0,000006078496	0,000000000000	0,000009673600	0,000003752633	0,000000665408	0,000006471489	0,000006608756
C435	CELLA DATI	Lombardia	Cremona	0,000017562487	0,000003908936	0,000005808199	0,000008369473	0,000000000000	0,000015095352	0,000005721128	0,000000557227	0,000009469356	0,000009853528
C634	CHIEVE	Lombardia	Cremona	0,000041041827	0,000024077976	0,000047373074	0,000027607583	0,000000000000	0,000037330608	0,000022385530	0,000052868968	0,000033273305	0,000035252257
C678	CICOGNOLO	Lombardia	Cremona	0,000023324422	0,000008245115	0,000018963271	0,000017279627	0,000000000000	0,000020035412	0,000011013641	0,000023290567	0,000017247362	0,000017236093
C703	CINGIA DE' BOTTI	Lombardia	Cremona	0,000029654107	0,000016830143	0,000025227921	0,000026660498	0,000000000000	0,000026293061	0,000018934316	0,000021448290	0,000024215051	0,000023360893

Codice catastale	Denominazione	Regione	Provincia	FUNZIONI GENERALI	POLIZIA LOCALE	ISTRUZIONE PUBBLICA	RIFIUTI	TPL	VIABILITÀ E TERRITORIO	SOCIALE	ASILI NIDO	COMPLESSIVO	COMPLESSIVO SENZA RIFIUTI
D056	CORTE DE' CORTESI CON CIGNONE	Lombardia	Cremona	0,000024775668	0,000010693169	0,000019350359	0,000019340241	0,000000000000	0,000023371549	0,000013589290	0,000004228773	0,000018310428	0,000017950730
D057	CORTE DE' FRATI	Lombardia	Cremona	0,000031117088	0,000013684747	0,000026344363	0,000020176497	0,000000000000	0,000030232708	0,000016555584	0,000023714342	0,000022979492	0,000023958535
D141	CREDERA RUBBIANO	Lombardia	Cremona	0,000034702453	0,000014140413	0,000031936608	0,000022400309	0,000000000000	0,000032104362	0,000019404466	0,000007287763	0,000025041093	0,000025963479
D142	CREMA	Lombardia	Cremona	0,000678759859	0,000645774790	0,000798611460	0,000561248913	0,000442764709	0,000653369128	0,000736748686	0,000487604829	0,000652240662	0,000684022712
D150	CREMONA	Lombardia	Cremona	0,001372547776	0,001346953295	0,001902412001	0,001356255361	0,002066018136	0,001363895671	0,001760616630	0,001483646023	0,001517134523	0,001573327197
D151	CREMOSANO	Lombardia	Cremona	0,000033022274	0,000015547432	0,000036839948	0,000015863116	0,000000000000	0,000029949887	0,000016649501	0,000004545967	0,000022975706	0,000025460026
D186	CROTTA D'ADDA	Lombardia	Cremona	0,000017875025	0,000006452676	0,000011851008	0,000008453612	0,000000000000	0,000016702242	0,000007212833	0,000001457671	0,000010964872	0,000011842017
D203	CUMIGNANO SUL NAVIGLIO	Lombardia	Cremona	0,000013682487	0,000003558579	0,000007702091	0,000005054780	0,000000000000	0,000011196684	0,000004319068	0,000001330179	0,000007397985	0,000008216431
D278	DEROVERE	Lombardia	Cremona	0,000012127230	0,000002199644	0,000004422236	0,000003625846	0,000002585811	0,000010218627	0,000003501145	0,000000235860	0,000005985314	0,000006809440
D358	DOVERA	Lombardia	Cremona	0,000070441242	0,000040624643	0,000068661609	0,000035629107	0,000008384173	0,000064544553	0,000049776755	0,000008975954	0,000051069964	0,000056463223
D574	FIESCO	Lombardia	Cremona	0,000024699676	0,000011787431	0,000022616365	0,000014007062	0,000008042256	0,000022090560	0,000012177506	0,000010206174	0,000017547475	0,000018784087
D710	FORMIGARA	Lombardia	Cremona	0,000025850217	0,000011243483	0,000016239815	0,000014359641	0,000000000000	0,000023616381	0,000014611101	0,000002344257	0,000016976609	0,000017890676
D834	GABBIONETA-BINANUOVA	Lombardia	Cremona	0,000021968656	0,000009321927	0,000018906273	0,000011057164	0,000000000000	0,000021723798	0,000009834841	0,000002660209	0,000014630092	0,000015878062
D841	GADESCO-PIEVE DELMONA	Lombardia	Cremona	0,000044766231	0,000023525572	0,000048717263	0,000032213640	0,000000000000	0,000042443296	0,000023034129	0,000005266261	0,000034177438	0,000034863363
D966	GENIVOLTA	Lombardia	Cremona	0,000027784593	0,000013705046	0,000025104263	0,000016054348	0,000000000000	0,000025570565	0,000014916014	0,000003214380	0,000019455645	0,000020643667
D993	GERRE DE' CAPRIOLI	Lombardia	Cremona	0,000027626061	0,000015062492	0,000033100309	0,000018578782	0,000000000000	0,000024475029	0,000015720718	0,000002424498	0,000021172094	0,000022077899
E082	GOMBITO	Lombardia	Cremona	0,000019179018	0,000006451184	0,000013464159	0,000007915945	0,000000000000	0,000015262084	0,000006597126	0,000000886923	0,000011023720	0,000012109219
E193	GRONTARDO	Lombardia	Cremona	0,000031234016	0,000015811251	0,000033291648	0,000018382347	0,000000000000	0,000028482033	0,000018388721	0,000026807680	0,000023777239	0,000025661594
E217	GRUMELLO CREMONESE ED UNITI	Lombardia	Cremona	0,000039867819	0,000020431175	0,000036734714	0,000023049059	0,000000000000	0,000037553655	0,000023922609	0,000003674308	0,000028496888	0,000030399733
E272	GUSSOLA	Lombardia	Cremona	0,000052526771	0,000029641843	0,000047429996	0,000042903549	0,000000000000	0,000051753108	0,000037782453	0,000111050760	0,000046260740	0,000047433356
E356	ISOLA DOVARESE	Lombardia	Cremona	0,000029738833	0,000014384925	0,000019755460	0,000017912513	0,000000000000	0,000025520622	0,000016884293	0,000001108413	0,000019883857	0,000020572418
E380	IZANO	Lombardia	Cremona	0,000036734275	0,000022755514	0,000038326629	0,000022542261	0,000000000000	0,000032999313	0,000021349486	0,000003733117	0,000027175709	0,000028794103
E793	MADIGNANO	Lombardia	Cremona	0,000056025396	0,000027171104	0,000048144140	0,000036883258	0,000000000000	0,000046733488	0,000031735953	0,000079073664	0,000042602839	0,000044600602
E843	MALAGNINO	Lombardia	Cremona	0,000032384949	0,000015984133	0,000043626277	0,000022945937	0,000000000000	0,000030174710	0,000017621436	0,000019693767	0,000026366682	0,000027561497
E983	MARTIGNANA DI PO	Lombardia	Cremona	0,000036822790	0,000021022484	0,000043869423	0,000021129519	0,000000000000	0,000034943210	0,000023055264	0,000076874481	0,000030825003	0,000034211490
F434	MONTE CREMASCO	Lombardia	Cremona	0,000042077861	0,000025710691	0,000053308100	0,000023047361	0,000000000000	0,000036797826	0,000024628221	0,000039187062	0,000032914127	0,000036360440
F681	MONTODINE	Lombardia	Cremona	0,000048251100	0,000028211819	0,000044919829	0,000022783171	0,000000000000	0,000042173708	0,000029261280	0,000006311248	0,000033197441	0,000036834990
F761	MOSCAZZANO	Lombardia	Cremona	0,000020185186	0,000006488908	0,000010773292	0,000011422696	0,000000000000	0,000016665152	0,000008250410	0,000001999236	0,000012240601	0,000012526284
F771	MOTTA BALUFFI	Lombardia	Cremona	0,000023403397	0,000012105433	0,000015878992	0,000014877394	0,000000000000	0,000021028645	0,000010855953	0,000014269343	0,000016240046	0,000016716000
G004	OFFANENGO	Lombardia	Cremona	0,000107571653	0,000059726130	0,000093663878	0,000067369835	0,000000000000	0,000094489131	0,000085387854	0,000180612806	0,000086849858	0,000093653937
G047	OLMENETA	Lombardia	Cremona	0,000021570825	0,000008870528	0,000017251047	0,000011746688	0,000000000000	0,000019569766	0,000009552956	0,000019237480	0,000014842783	0,000015924203
G185	OSTIANO	Lombardia	Cremona	0,000057864214	0,000027428938	0,000047388571	0,000044218419	0,000000000000	0,000053202244	0,000040553018	0,000006304682	0,000043949044	0,000043854956
G222	PADERNO PONCHIELLI	Lombardia	Cremona	0,000032607707	0,000014641919	0,000023012298	0,000019100540	0,000000000000	0,000030489459	0,000019747869	0,000003325222	0,000022321205	0,000023446134
G260	PALAZZO PIGNANO	Lombardia	Cremona	0,000069116637	0,000041800111	0,000060366451	0,000039678659	0,000000000000	0,000062190646	0,000049175982	0,000024335547	0,000050825998	0,000054719596
G306	PANDINO	Lombardia	Cremona	0,000159283847	0,000110268019	0,000123274002	0,000097682655	0,000000000000	0,000140430604	0,000134819048	0,000206193393	0,000126392556	0,000136420492
G469	PERSICO DOSIMO	Lombardia	Cremona	0,000062312780	0,000031577079	0,000069983351	0,000039763404	0,000000000000	0,000056580168	0,000042283511	0,000008296018	0,000047689591	0,000050458089
G483	PESCAROLO ED UNITI	Lombardia	Cremona	0,000032354855	0,000016617694	0,000029574051	0,000018495500	0,000000000000	0,000031307354	0,000019898879	0,000005205507	0,000023300995	0,000024979482
G504	PESSINA CREMONESE	Lombardia	Cremona	0,000020206092	0,000006844967	0,000013674062	0,000012395690	0,000000000000	0,000017631815	0,000008002907	0,000000776019	0,000012930782	0,000013117682
M418	PIADENA DRIZZONA	Lombardia	Cremona	0,000084374282	0,000042950433	0,000079616674	0,000069329132	0,000000000000	0,000081071480	0,000060192300	0,000148100059	0,000073020551	0,000074309908
G558	PIANENGO	Lombardia	Cremona	0,000045547052	0,000024483405	0,000041588811	0,000023633434	0,000000000000	0,000040829779	0,000026669849	0,000006728802	0,000031646219	0,000034444964
G603	PIERANICA	Lombardia	Cremona	0,000024498937	0,000011568868	0,000023279007	0,000011290960	0,000000000000	0,000019548979	0,000012077755	0,000002777299	0,000016014107	0,000017663831
G647	PIEVE D'OLMI	Lombardia	Cremona	0,000029310526	0,000013166466	0,000020098303	0,000017484845	0,000000000000	0,000026730989	0,000015690837	0,000011660753	0,000020035623	0,000020926571
G651	PIEVE SAN GIACOMO	Lombardia	Cremona	0,000032677753	0,000017822466	0,000042972242	0,000019328553	0,000000000000	0,000032271811	0,000021405867	0,000003688569	0,000025692536	0,000027915380
G721	PIZZIGHETTONE	Lombardia	Cremona	0,000127186718	0,000070982761	0,000086336133	0,000084102487	0,000000000000	0,000114502683	0,000100419495	0,000158668055	0,000098734987	0,000103845899
B914	POZZAGLIO ED UNITI	Lombardia	Cremona	0,000030206150	0,000014893817	0,000030357025	0,000019313115	0,000000000000	0,000029732503	0,000017790929	0,000003216705	0,000022479920	0,000023586038
H130	QUINTANO	Lombardia	Cremona	0,000019678432	0,000007966897	0,000016295357	0,000008890317	0,000000000000	0,000016091433	0,000008374827	0,000001636752	0,000012240573	0,000013410768
H276	RICENGO	Lombardia	Cremona	0,000032490249	0,000014134302	0,000039559235	0,000014043696	0,000000000000	0,000030479247	0,000017622564	0,000005084200	0,000022878434	0,000025964276
H314	RIPALTA ARPINA	Lombardia	Cremona	0,000023550826	0,000011038280	0,000018356165	0,000012313958	0,000000000000	0,000020978187	0,000011961945	0,000002107068	0,000015527713	0,000016650229
H315	RIPALTA CREMASCA	Lombardia	Cremona	0,000064288002	0,000034473193	0,000047196246	0,000040841502	0,000000000000	0,000057011555	0,000044884654	0,000019760375	0,000046480497	0,000048450113
H316	RIPALTA GUERINA	Lombardia	Cremona	0,000014349380	0,000003915591	0,000010361966	0,000007586668	0,000000000000	0,000012726732	0,000004612541	0,000003010308	0,000008854768	0,000009297696
H341	RIVAROLO DEL RE ED UNITI	Lombardia	Cremona	0,000042454304	0,000021071754	0,000045958574	0,000032030303	0,000000000000	0,000040090610	0,000025983387	0,000037132172	0,000034540294	0,000035416996

Codice catastale	Denominazione	Regione	Provincia	FUNZIONI GENERALI	POLIZIA LOCALE	ISTRUZIONE PUBBLICA	RIFIUTI	TPL	VIABILITÀ E TERRITORIO	SOCIALE	ASILI NIDO	COMPLESSIVO	COMPLESSIVO SENZA RIFIUTI
H357	RIVOLTA D'ADDA	Lombardia	Cremona	0,000147078300	0,000089380777	0,000102994708	0,000101055752	0,000000000000	0,000130508126	0,000118860024	0,000019464314	0,000109716455	0,000112741509
H372	ROBECCO D'OGLIO	Lombardia	Cremona	0,000047571327	0,000029063241	0,000042688502	0,000032459584	0,000010922284	0,000042587926	0,000032402458	0,000005634617	0,000036145009	0,000037432273
H508	ROMANENGO	Lombardia	Cremona	0,000057495069	0,000028580100	0,000054934320	0,000031625882	0,000000000000	0,000053090075	0,000040070727	0,000009323323	0,000041716720	0,000045241298
H731	SALVIROLA	Lombardia	Cremona	0,000024797909	0,000015672798	0,000027847467	0,000013135961	0,000000000000	0,000021810764	0,000011995680	0,000002396403	0,000017675354	0,000019260895
H767	SAN BASSANO	Lombardia	Cremona	0,000042749012	0,000023754960	0,000042596216	0,000036353768	0,000000000000	0,000040961077	0,000028974652	0,000006109516	0,000034767509	0,000034213452
H815	SAN DANIELE PO	Lombardia	Cremona	0,000033870199	0,000016414943	0,000025812635	0,000021776343	0,000000000000	0,000030098783	0,000019620120	0,000002549658	0,000023668127	0,000024328899
H918	SAN GIOVANNI IN CROCE	Lombardia	Cremona	0,000038454023	0,000022751380	0,000037467064	0,000047768756	0,000000000000	0,000035316599	0,000023639698	0,000015192907	0,000035012326	0,000030556697
I007	SAN MARTINO DEL LAGO	Lombardia	Cremona	0,000014335534	0,000005174089	0,000006657464	0,000008642659	0,000000000000	0,000011943917	0,000004927824	0,000007074766	0,000008842303	0,000008912036
I497	SCANDOLARA RAVARA	Lombardia	Cremona	0,000031930609	0,000017747610	0,000029256262	0,000023964744	0,000000000000	0,000030059681	0,000020417268	0,000002106134	0,000024469545	0,000024645864
I498	SCANDOLARA RIPA D'OGLIO	Lombardia	Cremona	0,000015497312	0,000005062950	0,000010035214	0,000006763356	0,000000000000	0,000013156129	0,000006489956	0,000005646328	0,000009343957	0,000010245322
I627	SERGNANO	Lombardia	Cremona	0,000063940772	0,000034661559	0,000052108238	0,000036057578	0,000000000000	0,000057887535	0,000044410671	0,000042112562	0,000046751214	0,000050486341
I683	SESTO ED UNITI	Lombardia	Cremona	0,000061812767	0,000032203865	0,000079762962	0,000046806498	0,000000000000	0,000055859204	0,000042709701	0,000009722582	0,000050765783	0,000052148702
I790	SOLAROLO RAINERIO	Lombardia	Cremona	0,000022885180	0,000008744197	0,000014479826	0,000021085164	0,000000000000	0,000021410270	0,000011710887	0,000001773423	0,000016996433	0,000015568301
I827	SONCINO	Lombardia	Cremona	0,000142943288	0,000083852544	0,000104486880	0,000108532938	0,000000000000	0,000140625938	0,000114323803	0,000260519368	0,000120750572	0,000125018008
I849	SORESINA	Lombardia	Cremona	0,000161854196	0,000108430732	0,000139257849	0,000124368214	0,000000000000	0,000146296117	0,000140869641	0,000322685834	0,000142009929	0,000148171915
I865	SOSPIRO	Lombardia	Cremona	0,000060441291	0,000031557640	0,000055719186	0,000056175131	0,000000000000	0,000055740281	0,000050231048	0,000058280670	0,000052728412	0,000051524525
I906	SPINADESCO	Lombardia	Cremona	0,000031276984	0,000012261908	0,000021216661	0,000022558613	0,000000000000	0,000031051740	0,000019627223	0,000002459386	0,000022556490	0,000022555748
I909	SPINEDA	Lombardia	Cremona	0,000016699962	0,000006039728	0,000013316260	0,000007444927	0,000000000000	0,000015144726	0,000007002922	0,000001568968	0,000010413489	0,000011450363
I914	SPINO D'ADDA	Lombardia	Cremona	0,000120526912	0,000071461892	0,000134766789	0,000070147285	0,000000000000	0,000109326492	0,000098274238	0,000160891017	0,000099279952	0,000109455555
I935	STAGNO LOMBARDO	Lombardia	Cremona	0,000035651443	0,000014565497	0,000030479743	0,000025761868	0,000000000000	0,000034546777	0,000019828815	0,000003880208	0,000026161372	0,000026300912
L164	TICENGO	Lombardia	Cremona	0,000013783542	0,000002933120	0,000005872319	0,000006240471	0,000000000000	0,000010897025	0,000004278185	0,000001457801	0,000007406870	0,000007814276
L221	TORLINO VIMERCATI	Lombardia	Cremona	0,000013802666	0,000003137308	0,000006515392	0,000007015217	0,000000000000	0,000011530422	0,000004778284	0,000000997626	0,000007838925	0,000008126633
L225	TORNATA	Lombardia	Cremona	0,000013980849	0,000004044951	0,000007928544	0,000006133842	0,000000000000	0,000012617110	0,000005230211	0,000007297650	0,000008340409	0,000009111129
L258	TORRE DE' PICENARDI	Lombardia	Cremona	0,000046378669	0,000023899666	0,000043049055	0,000034294265	0,000020467605	0,000044025883	0,000028152266	0,000004987808	0,000035887009	0,000036443331
L296	TORRICELLA DEL PIZZO	Lombardia	Cremona	0,000018259732	0,000005620967	0,000007555603	0,000010916927	0,000000000000	0,000016825205	0,000007769097	0,000001221568	0,000011148537	0,000011229435
L389	TRESCORE CREMASCO	Lombardia	Cremona	0,000053527470	0,000031246296	0,000043315083	0,000025330185	0,000000000000	0,000045723067	0,000035409517	0,000006313051	0,000036260701	0,000040078566
L426	TRIGOLO	Lombardia	Cremona	0,000036341568	0,000017101916	0,000033322814	0,000021997939	0,000000000000	0,000034567040	0,000023739686	0,000002996783	0,000026411998	0,000027953762
L535	VAIANO CREMASCO	Lombardia	Cremona	0,000065957717	0,000036400641	0,000063810249	0,000036502975	0,000000000000	0,000057394840	0,000047780662	0,000007690107	0,000047995136	0,000052009175
L539	VAILATE	Lombardia	Cremona	0,000079088761	0,000050088072	0,000083904340	0,000049484361	0,000000000000	0,000071898073	0,000055882391	0,000008794730	0,000060583541	0,000064460317
L806	VESCOVATO	Lombardia	Cremona	0,000075272977	0,000039627134	0,000070944105	0,000053236253	0,000000000000	0,000067116005	0,000054252786	0,000011184279	0,000057639868	0,000059177984
M116	VOLONGO	Lombardia	Cremona	0,000016163710	0,000005042180	0,000006023102	0,000005026746	0,000000000000	0,000013056077	0,000006156935	0,000000554257	0,000008242752	0,000009366055
M127	VOLTIDO	Lombardia	Cremona	0,000014619710	0,000003397630	0,000005511919	0,000008136398	0,000000000000	0,000010712246	0,000004273172	0,000000492196	0,000007994437	0,000007944852
A005	ABBADIA LARIANA	Lombardia	Lecco	0,000072811877	0,000053387790	0,000048569771	0,000052441427	0,000019591831	0,000078665124	0,000045137535	0,000015309971	0,000055761662	0,000056921370
A112	AIRUNO	Lombardia	Lecco	0,000051169841	0,000031733720	0,000051801112	0,000037375872	0,000000000000	0,000047375244	0,000035701201	0,000058422807	0,000042348860	0,000044085850
A301	ANNONE DI BRIANZA	Lombardia	Lecco	0,000045210736	0,000024935076	0,000046898404	0,000028521708	0,000000000000	0,000039303276	0,000026162784	0,000005207619	0,000033253098	0,000034905701
A594	BALLABIO	Lombardia	Lecco	0,000076990196	0,000038276634	0,000096695220	0,000051192935	0,000000000000	0,000091974822	0,000051788855	0,000024398624	0,000063854819	0,000068277424
A683	BARZAGO	Lombardia	Lecco	0,000046745501	0,000026698760	0,000036271431	0,000034051850	0,000000000000	0,000042320590	0,000027253806	0,000041077606	0,000035677483	0,000036245292
A686	BARZANÒ	Lombardia	Lecco	0,000095899106	0,000068420179	0,000075573857	0,000062169989	0,000052404545	0,000083855600	0,000071700636	0,000010261760	0,000072913663	0,000076666267
A687	BARZIO	Lombardia	Lecco	0,000054368146	0,000026626337	0,000021887684	0,000038628721	0,000000000000	0,000056960588	0,000021516203	0,000007869614	0,000036129308	0,000035256301
A745	BELLANO	Lombardia	Lecco	0,000096394709	0,000038932699	0,000048337396	0,000065381381	0,000032140104	0,000114594712	0,000052668686	0,000011598321	0,000068549941	0,000069656672
B081	BOSISIO PARINI	Lombardia	Lecco	0,000063094742	0,000054803667	0,000080826393	0,000044946353	0,000000000000	0,000059417496	0,000064048092	0,000009025198	0,000055740533	0,000059510778
B194	BRIVIO	Lombardia	Lecco	0,000084569424	0,000050430318	0,000087284086	0,000055492841	0,000000000000	0,000077099394	0,000062762101	0,000009573695	0,000065384388	0,000068839356
B261	BULCIAGO	Lombardia	Lecco	0,000053068712	0,000028101623	0,000048520103	0,000035598641	0,000000000000	0,000048145379	0,000034158205	0,000009256984	0,000039510466	0,000040876808
B396	CALCO	Lombardia	Lecco	0,000095555809	0,000054335093	0,000094899739	0,000072326968	0,000000000000	0,000088218699	0,000068883800	0,000014746554	0,000075692253	0,000076867696
B423	CALOLZIOCORTE	Lombardia	Lecco	0,000246315962	0,000205763373	0,000283698668	0,000194163719	0,000000000000	0,000252928879	0,000223358620	0,000371085558	0,000229699259	0,000242111289
B763	CARENNO	Lombardia	Lecco	0,000033792279	0,000018430485	0,000029429597	0,000017228652	0,000000000000	0,000039623716	0,000019344813	0,000028881280	0,000025223799	0,000028016384
B937	CASARGO	Lombardia	Lecco	0,000033807446	0,000011831503	0,000019839031	0,000025824516	0,000011291520	0,000050464000	0,000010385937	0,000003564303	0,000025065631	0,000024800564
B943	CASATENOVO	Lombardia	Lecco	0,000232889392	0,000158577159	0,000237631392	0,000154586817	0,000000000000	0,000206246326	0,000201436615	0,000146655719	0,000189742347	0,000202021646
B996	CASSAGO BRIANZA	Lombardia	Lecco	0,000076763756	0,000050081256	0,000084970309	0,000052556153	0,000030141202	0,000070729448	0,000055864742	0,000137580772	0,000066958636	0,000071989207
C024	CASSINA VALSASSINA	Lombardia	Lecco	0,000020736445	0,000007120047	0,000016138531	0,000007387689	0,000000000000	0,000028490605	0,000006519336	0,000001631208	0,000013189982	0,000015216635
C187	CASTELLO DI BRIANZA	Lombardia	Lecco	0,000045279192	0,000032058977	0,000042295842	0,000022205862	0,000000000000	0,000043512460	0,000027889597	0,000007604450	0,000032366267	0,000035915144

Codice catastale	Denominazione	Regione	Provincia	FUNZIONI GENERALI	POLIZIA LOCALE	ISTRUZIONE PUBBLICA	RIFIUTI	TPL	VIABILITÀ E TERRITORIO	SOCIALE	ASILI NIDO	COMPLESSIVO	COMPLESSIVO SENZA RIFIUTI
C521	CERNUSCO LOMBARDONE	Lombardia	Lecco	0,000078016255	0,000053048167	0,000070888957	0,000048759574	0,000000000000	0,000064778858	0,000056949456	0,000092185967	0,000061308395	0,000065691510
C563	CESANA BRIANZA	Lombardia	Lecco	0,000046978530	0,000027387677	0,000041782776	0,000032481264	0,000000000000	0,000044390982	0,000028329446	0,000007389531	0,000035147521	0,000036078805
C752	CIVATE	Lombardia	Lecco	0,000073865550	0,000061563348	0,000064905713	0,000047980937	0,000000000000	0,000070780517	0,000053266415	0,000009840640	0,000056949188	0,000060081663
C839	COLICO	Lombardia	Lecco	0,000179102592	0,000131764076	0,000140822441	0,000142371897	0,000000000000	0,000201086957	0,000112863439	0,000167755357	0,000148303329	0,000150375089
C851	COLLE BRIANZA	Lombardia	Lecco	0,000036225483	0,000015759577	0,000031136450	0,000017858921	0,000000000000	0,000039420088	0,000019663276	0,000003771908	0,000024951337	0,000027428612
D065	CORTENOVA	Lombardia	Lecco	0,000030328750	0,000012253324	0,000034474991	0,000017793983	0,000000000000	0,000037282531	0,000014708590	0,000002175503	0,000022873613	0,000024647852
D112	COSTA MASNAGA	Lombardia	Lecco	0,000136259443	0,000084641969	0,000093211904	0,000055839480	0,000000000000	0,000080223372	0,000062471528	0,000015158290	0,000079852164	0,000088239434
D131	CRANDOLA VALSASSINA	Lombardia	Lecco	0,000013717690	0,000002764717	0,000005514378	0,000004531460	0,000000000000	0,000013055626	0,000002718741	0,000000950600	0,000006901322	0,000007729080
D143	CREMELLA	Lombardia	Lecco	0,000033464666	0,000017672800	0,000025853891	0,000019145482	0,000000000000	0,000029626544	0,000019168270	0,000003703109	0,000022919820	0,000024238139
D145	CREMENO	Lombardia	Lecco	0,000043605954	0,000019536418	0,000029123786	0,000025666532	0,000000000000	0,000067243032	0,000021096270	0,000015952249	0,000032483999	0,000034865237
D280	DERVIO	Lombardia	Lecco	0,000064549641	0,000043603054	0,000047843958	0,000071454343	0,000000000000	0,000075690451	0,000034584281	0,000009369627	0,000055476244	0,000049895334
D327	DOLZAGO	Lombardia	Lecco	0,000048285421	0,000027388517	0,000037446732	0,000029744476	0,000000000000	0,000042717453	0,000028358344	0,000008381577	0,000033987536	0,000035469573
D346	DORIO	Lombardia	Lecco	0,000016630325	0,000003290181	0,000004487286	0,000008387034	0,000002118025	0,000017536190	0,000004176363	0,000000814796	0,000009206085	0,000009492168
D398	ELLO	Lombardia	Lecco	0,000026681974	0,000013909424	0,000033289581	0,000018404847	0,000000000000	0,000024172843	0,000015815343	0,000002255941	0,000020848239	0,000021701679
D428	ERVE	Lombardia	Lecco	0,000018617218	0,000010177181	0,000015969115	0,000009194737	0,000000000000	0,000018900785	0,000008030142	0,000001247179	0,000012476818	0,000013623200
D436	ESINO LARIO	Lombardia	Lecco	0,000027305822	0,000008193740	0,000014570556	0,000019923553	0,000000000000	0,000036277081	0,000008429138	0,000003938201	0,000018953984	0,000018615328
D865	GALBIATE	Lombardia	Lecco	0,000149259260	0,000109478974	0,000161274504	0,000119764209	0,000060790068	0,000153587233	0,000131948344	0,000196170199	0,000137578165	0,000143800313
D913	GARBAGNATE MONASTERO	Lombardia	Lecco	0,000049098826	0,000029682398	0,000054241545	0,000032929692	0,000000000000	0,000049551835	0,000026249305	0,000009110836	0,000037868495	0,000039593544
D926	GARLATE	Lombardia	Lecco	0,000071572182	0,000042309042	0,000063110060	0,000050152908	0,000000000000	0,000051909406	0,000030999229	0,000066098678	0,000052245814	0,000052976835
E287	IMBERSAGO	Lombardia	Lecco	0,000050756897	0,000028743885	0,000051980374	0,000030695202	0,000000000000	0,000045339985	0,000025745061	0,000006225987	0,000036585475	0,000038642859
E305	INTROBIO	Lombardia	Lecco	0,000049288801	0,000021196295	0,000033343089	0,000030330224	0,000000000000	0,000053825008	0,000027611524	0,000007865953	0,000034568602	0,000036049004
M348	LA VALLETTA BRIANZA	Lombardia	Lecco	0,000081878934	0,000051430034	0,000101538956	0,000048733610	0,000000000000	0,000078097189	0,000060418046	0,000013283249	0,000064938100	0,000070598085
E507	LECCO	Lombardia	Lecco	0,000934739407	0,000913934615	0,000944772489	0,000793930379	0,002036435142	0,000930842604	0,001022387811	0,001850812478	0,000981035953	0,001046389118
E581	LIERNA	Lombardia	Lecco	0,000048348902	0,000023401789	0,000037329273	0,000037455779	0,000012523490	0,000055936030	0,000027242494	0,000005417100	0,000037379308	0,000037352598
E656	LOMAGNA	Lombardia	Lecco	0,000084463558	0,000052901830	0,000075331392	0,000052052178	0,000000000000	0,000079989831	0,000067429419	0,000081583860	0,000066966260	0,000072175525
E858	MALGRATE	Lombardia	Lecco	0,000083139279	0,000069841068	0,000103532912	0,000066897022	0,000031389759	0,000069549666	0,000075160567	0,000017218820	0,000073689828	0,000076062454
E879	MANDELLO DEL LARIO	Lombardia	Lecco	0,000210281296	0,000147395952	0,000150951661	0,000149055161	0,000000000000	0,000208504113	0,000178786461	0,000023056198	0,000163574900	0,000168646426
E947	MARGNO	Lombardia	Lecco	0,000018453999	0,000005941527	0,000009742787	0,000010103450	0,000009090082	0,000023375717	0,000004278183	0,000001225864	0,000011836870	0,000012442327
F133	MERATE	Lombardia	Lecco	0,000292193471	0,000239718922	0,000255251719	0,000236028829	0,000000000000	0,000235694990	0,000246855912	0,000404070357	0,000251331623	0,000256676658
F248	MISSAGLIA	Lombardia	Lecco	0,000152997974	0,000101375358	0,000123612863	0,000095230727	0,000000000000	0,000144334073	0,000123478175	0,000145463208	0,000120284915	0,000129035967
F265	MOGGIO	Lombardia	Lecco	0,000028626197	0,000007417471	0,000007958995	0,000017170306	0,000000000000	0,000038056279	0,000007255859	0,000000762377	0,000017509379	0,000017627812
F304	MOLTENO	Lombardia	Lecco	0,000062629054	0,000046075185	0,000060794370	0,000042946592	0,000000000000	0,000058946141	0,000045856554	0,000016729754	0,000049512010	0,000051805211
F561	MONTE MARENZO	Lombardia	Lecco	0,000035092980	0,000020908590	0,000049489604	0,000023095766	0,000000000000	0,000035189487	0,000024257989	0,000062806140	0,000031347344	0,000034229496
F657	MONTEVECCHIA	Lombardia	Lecco	0,000055555964	0,000029476898	0,000061212798	0,000029404223	0,000013788184	0,000051680227	0,000028789241	0,000100521648	0,000043878076	0,000048933575
F674	MONTICELLO BRIANZA	Lombardia	Lecco	0,000078259765	0,000046794186	0,000060650667	0,000055109364	0,000000000000	0,000069271031	0,000057787734	0,000009039980	0,000058573214	0,000059783085
F758	MORTERONE	Lombardia	Lecco	0,000009895145	0,000000664390	0,000001026052	0,000001082906	0,000000000000	0,000007638807	0,000000500230	0,000000000000	0,000003484239	0,000004322988
F887	NIBIONNO	Lombardia	Lecco	0,000071562939	0,000047045400	0,000065726589	0,000042978712	0,000000000000	0,000059595473	0,000045618453	0,000017676031	0,000052160536	0,000055367610
G009	OGGIONO	Lombardia	Lecco	0,000165600581	0,000145812776	0,000132826718	0,000121534342	0,000084887418	0,000148044710	0,000130795561	0,000037539073	0,000133805657	0,000138091842
G026	OLGIATE MOLGORA	Lombardia	Lecco	0,000111157779	0,000064056676	0,000097095543	0,000082999639	0,000000000000	0,000103844174	0,000094203332	0,000017605935	0,000088281251	0,000090126039
G030	OLGINATE	Lombardia	Lecco	0,000124003262	0,000076905722	0,000136164362	0,000100622041	0,000000000000	0,000128000682	0,000102679511	0,000187109077	0,000112341617	0,000116435088
G040	OLIVETO LARIO	Lombardia	Lecco	0,000033889414	0,000025193031	0,000021505663	0,000017691098	0,000000000000	0,000040326951	0,000018150263	0,000005138108	0,000023757514	0,000025876422
G161	OSNAGO	Lombardia	Lecco	0,000087405672	0,000061723983	0,000065616615	0,000060044117	0,000000000000	0,000079970167	0,000066882784	0,000127874963	0,000070743129	0,000074480133
G218	PADERNO D'ADDA	Lombardia	Lecco	0,000068875386	0,000045777450	0,000099424118	0,000047152333	0,000000000000	0,000062444396	0,000046431532	0,000018259883	0,000057486019	0,000061095420
G241	PAGNONA	Lombardia	Lecco	0,000015090113	0,000003665630	0,000004619836	0,000004289864	0,000000000000	0,000013054552	0,000004560420	0,000000236420	0,000007306626	0,000008360336
G336	PARLASCO	Lombardia	Lecco	0,000009007496	0,000000956822	0,000001656068	0,000002793316	0,000000000000	0,000007378565	0,000001647580	0,000000113644	0,000003986367	0,000004403082
G368	PASTURO	Lombardia	Lecco	0,000047620380	0,000016406748	0,000038177308	0,000033454742	0,000015302687	0,000060912431	0,000024264303	0,000004471276	0,000036026291	0,000036924494
G456	PERLEDO	Lombardia	Lecco	0,000032793455	0,000015918843	0,000012156737	0,000035153272	0,000007774784	0,000041384127	0,000012567500	0,000002172791	0,000025624876	0,000022296750
G485	PESCATE	Lombardia	Lecco	0,000044483016	0,000032046212	0,000044203084	0,000029918279	0,000000000000	0,000043351960	0,000024495433	0,000070043466	0,000036421702	0,000038693250
H028	PREMANA	Lombardia	Lecco	0,000052261878	0,000022082854	0,000044527330	0,000024120384	0,000000000000	0,000063362454	0,000025174366	0,000006010096	0,000035802303	0,000039882622
H063	PRIMALUNA	Lombardia	Lecco	0,000050052344	0,000022123594	0,000045733196	0,000028318818	0,000000000000	0,000056900339	0,000028072231	0,000090341378	0,000039607123	0,000043549958
G223	ROBBIATE	Lombardia	Lecco	0,000110760508	0,000083565076	0,000132714449	0,000072796865	0,000000000000	0,000097970952	0,000090960917	0,000180798099	0,000096898757	0,000105317186

Codice catastale	Denominazione	Regione	Provincia	FUNZIONI GENERALI	POLIZIA LOCALE	ISTRUZIONE PUBBLICA	RIFIUTI	TPL	VIABILITÀ E TERRITORIO	SOCIALE	ASILI NIDO	COMPLESSIVO	COMPLESSIVO SENZA RIFIUTI
H486	ROGENO	Lombardia	Lecco	0,000054303399	0,000040216448	0,000049276475	0,000031774048	0,000000000000	0,000052718307	0,000038304012	0,000006364616	0,000040739174	0,000043870558
I243	SANTA MARIA HOÈ	Lombardia	Lecco	0,000041756266	0,000026127626	0,000042518879	0,000027706729	0,000000000000	0,000036084862	0,000025238752	0,000005124923	0,000031318241	0,000032579688
I759	SIRONE	Lombardia	Lecco	0,000044333300	0,000028537795	0,000038838475	0,000025057866	0,000000000000	0,000039103851	0,000025835472	0,000005554112	0,000031311482	0,000033495776
I761	SIRTORI	Lombardia	Lecco	0,000053284192	0,000034630515	0,000051327766	0,000031983302	0,000000000000	0,000047273274	0,000030214968	0,000008445062	0,000038728911	0,000041085051
I994	SUEGLIO	Lombardia	Lecco	0,000012283029	0,000001509257	0,000002507548	0,000006302854	0,000000000000	0,000015501447	0,000001966196	0,000000407409	0,000006741712	0,000006894998
I996	SUELLO	Lombardia	Lecco	0,000034316130	0,000014510493	0,000035479230	0,000023329132	0,000000000000	0,000033278689	0,000020563756	0,000067460274	0,000028394715	0,000030164047
L022	TACENO	Lombardia	Lecco	0,000018625621	0,000006933699	0,000013449884	0,000009405134	0,000000000000	0,000020158004	0,000006030990	0,000001780891	0,000011859315	0,000012716524
L581	VALGREGHENTINO	Lombardia	Lecco	0,000061643058	0,000036310321	0,000093865500	0,000038029169	0,000000000000	0,000061627019	0,000047844454	0,000093272638	0,000055343678	0,000061391376
L634	VALMADRERA	Lombardia	Lecco	0,000208527859	0,000143157606	0,000192127145	0,000141919196	0,000000000000	0,000207957171	0,000178902605	0,000123517021	0,000170414076	0,000180366909
M395	VALVARRONE	Lombardia	Lecco	0,000024120055	0,000007041391	0,000020544687	0,000009444356	0,000000000000	0,000028528403	0,000007012649	0,000001713581	0,000015072792	0,000017038720
L680	VARENNA	Lombardia	Lecco	0,000037111217	0,000024367503	0,000011292560	0,000025530448	0,000000000000	0,000031308509	0,000011247987	0,000003996966	0,000022944072	0,000022040690
L751	VERCURAGO	Lombardia	Lecco	0,000054350207	0,000042257222	0,000045710137	0,000036474294	0,000000000000	0,000051550035	0,000034038858	0,000005856324	0,000040861773	0,000042394253
M337	VERDERIO	Lombardia	Lecco	0,000093318852	0,000065231946	0,000108897553	0,000054781009	0,000000000000	0,000087991741	0,000068771299	0,000014803777	0,000073230411	0,000079674510
L866	VIGANÒ	Lombardia	Lecco	0,000042091170	0,000018880443	0,000030198444	0,000023821767	0,000000000000	0,000035472538	0,000023398722	0,000006947724	0,000028002264	0,000029462449
A004	ABBADIA CERRETO	Lombardia	Lodi	0,000011966090	0,000002470947	0,000005597476	0,000003583146	0,000000000000	0,000008265030	0,000003012990	0,000000332823	0,000005735017	0,000006486633
A811	BERTONICO	Lombardia	Lodi	0,000029129100	0,000013711287	0,000028872198	0,000015934352	0,000000000000	0,000025744551	0,000016231503	0,000003326529	0,000020412285	0,000021976359
A919	BOFFALORA D'ADDA	Lombardia	Lodi	0,000033169259	0,000016584054	0,000043203348	0,000017641227	0,000000000000	0,000030329999	0,000017120580	0,000006082859	0,000024545307	0,000026956799
A995	BORGHETTO LODIGIANO	Lombardia	Lodi	0,000079225525	0,000046061038	0,000099454717	0,000050478831	0,000000000000	0,000079207977	0,000059403790	0,000013050228	0,000064172750	0,000068955830
B017	BORGO SAN GIOVANNI	Lombardia	Lodi	0,000042206442	0,000022645282	0,000055087707	0,000019806050	0,000000000000	0,000039462065	0,000022861750	0,000009042398	0,000030981341	0,000034884702
B141	BREMBIO	Lombardia	Lodi	0,000053311580	0,000025608177	0,000051038297	0,000027674908	0,000000000000	0,000049232142	0,000034244573	0,000068791710	0,000040179334	0,000044546942
B887	CASALETTO LODIGIANO	Lombardia	Lodi	0,000049801122	0,000025268625	0,000066666148	0,000027174036	0,000000000000	0,000046072109	0,000029820599	0,000010877216	0,000038022052	0,000041811101
B899	CASALMAIOCCO	Lombardia	Lodi	0,000054314103	0,000032964379	0,000067039472	0,000024342257	0,000000000000	0,000049811220	0,000036771742	0,000010646294	0,000040245371	0,000045800089
B910	CASALPUSTERLENGO	Lombardia	Lodi	0,000274465803	0,000201278723	0,000273839701	0,000187008289	0,000139075270	0,000240876500	0,000243640330	0,000460535625	0,000241457287	0,000260475503
B961	CASELLE LANDI	Lombardia	Lodi	0,000035122180	0,000016158786	0,000028945686	0,000020426016	0,000000000000	0,000035123977	0,000020663875	0,000017662527	0,000025318367	0,000027027192
B958	CASELLE LURANI	Lombardia	Lodi	0,000050666927	0,000028997363	0,000075137391	0,000029282534	0,000000000000	0,000047731044	0,000033584558	0,000008447484	0,000040759114	0,000044767711
M393	CASTELGERUNDO	Lombardia	Lodi	0,000032400855	0,000018207828	0,000037194259	0,000020085100	0,000000000000	0,000030873672	0,000018152664	0,000003879461	0,000024471203	0,000026003203
C228	CASTELNUOVO BOCCA D'ADDA	Lombardia	Lodi	0,000035490685	0,000019307786	0,000033806083	0,000022079890	0,000008359654	0,000035111600	0,000020994253	0,000020777037	0,000027105533	0,000028860915
C304	CASTIGLIONE D'ADDA	Lombardia	Lodi	0,000084107213	0,000041545010	0,000084275270	0,000053691816	0,000000000000	0,000075885197	0,000063953594	0,000010998350	0,000063901608	0,000067467735
C329	CASTIRAGA VIDARDO	Lombardia	Lodi	0,000046375616	0,000024859053	0,000088466342	0,000026416440	0,000000000000	0,000044529246	0,000027182370	0,000090488779	0,000042546964	0,000048181114
C394	CAVENAGO D'ADDA	Lombardia	Lodi	0,000045714132	0,000027289143	0,000050791559	0,000029158481	0,000000000000	0,000043966610	0,000028713534	0,000058949563	0,000037257018	0,000040085715
C555	CERVIGNANO D'ADDA	Lombardia	Lodi	0,000037377981	0,000023076915	0,000044853935	0,000020249961	0,000000000000	0,000035483933	0,000021254944	0,000013688302	0,000028268785	0,000031069639
C816	CODOGNO	Lombardia	Lodi	0,000285963785	0,000220912051	0,000305567880	0,000232677877	0,000137020621	0,000252714453	0,000251275093	0,000389454119	0,000260780575	0,000270596425
C917	COMAZZO	Lombardia	Lodi	0,000043649128	0,000019038059	0,000052055305	0,000021258263	0,000000000000	0,000038962165	0,000021773814	0,000007573664	0,000030734209	0,000034044015
D021	CORNEGLIANO LAUDENSE	Lombardia	Lodi	0,000056876129	0,000037794568	0,000101884143	0,000043764222	0,000000000000	0,000056111388	0,000032377784	0,000008618118	0,000050723369	0,000053154094
D028	CORNO GIOVINE	Lombardia	Lodi	0,000026304411	0,000014742505	0,000018420836	0,000014675822	0,000000000000	0,000024684766	0,000014556510	0,000001995089	0,000017783968	0,000018869596
D029	CORNOVECCHIO	Lombardia	Lodi	0,000010557824	0,000002034169	0,000002697751	0,000003228083	0,000000000000	0,000007924071	0,000002565035	0,000004061776	0,000004985310	0,000005599083
D068	CORTE PALASIO	Lombardia	Lodi	0,000031012063	0,000012088150	0,000032694016	0,000016968622	0,000000000000	0,000028461792	0,000017614147	0,000004528904	0,000022028020	0,000023795192
D159	CRESPIATICA	Lombardia	Lodi	0,000041119140	0,000020560747	0,000051800867	0,000023468740	0,000000000000	0,000036862192	0,000024179668	0,000008414761	0,000030989148	0,000033615914
D660	FOMBIO	Lombardia	Lodi	0,000043696046	0,000022510161	0,000079151924	0,000024824763	0,000000000000	0,000039763663	0,000023802685	0,000009822057	0,000035931823	0,000039811352
D868	GALGAGNANO	Lombardia	Lodi	0,000023993019	0,000011880785	0,000017187844	0,000010471036	0,000000000000	0,000022296092	0,000012350081	0,000004049151	0,000015337122	0,000017036772
E127	GRAFFIGNANA	Lombardia	Lodi	0,000054384475	0,000031142901	0,000066662285	0,000031945975	0,000000000000	0,000045381173	0,000033331579	0,000006913965	0,000040880421	0,000044001088
E238	GUARDAMIGLIO	Lombardia	Lodi	0,000052587767	0,000024060741	0,000044825938	0,000039626199	0,000000000000	0,000053837731	0,000034950507	0,000014675216	0,000040696176	0,000041069903
E627	LIVRAGA	Lombardia	Lodi	0,000049351220	0,000031015840	0,000052756966	0,000029757425	0,000000000000	0,000046183627	0,000030870226	0,000035102334	0,000038304645	0,000041290060
E648	LODI	Lombardia	Lodi	0,000837650328	0,000698089594	0,000949050228	0,000676579838	0,001264612300	0,000834998255	0,000947703298	0,001153826576	0,000842383953	0,000900296839
E651	LODI VECCHIO	Lombardia	Lodi	0,000127714392	0,000072858850	0,000163753633	0,000080128745	0,000000000000	0,000118093648	0,000107935461	0,000111324966	0,000107707143	0,000117339862
E777	MACCASTORNA	Lombardia	Lodi	0,000008502703	0,000001205340	0,000002057094	0,000000832944	0,000000000000	0,000004731576	0,000000704522	0,000001303831	0,000003041138	0,000003812426
E840	MAIRAGO	Lombardia	Lodi	0,000028020173	0,000013943258	0,000031827185	0,000013442135	0,000000000000	0,000026737283	0,000015496906	0,000009080553	0,000020180525	0,000022534143
E852	MALEO	Lombardia	Lodi	0,000061611555	0,000033231777	0,000061611610	0,000039058643	0,000000000000	0,000058970558	0,000045692409	0,000007337496	0,000047120662	0,000049936605
E994	MARUDO	Lombardia	Lodi	0,000031338663	0,000014504383	0,000041790439	0,000018148613	0,000000000000	0,000029476081	0,000018144190	0,000004977177	0,000023973101	0,000026007508
F028	MASSALENGO	Lombardia	Lodi	0,000073582706	0,000048093421	0,000104996891	0,000046248238	0,000000000000	0,000069827770	0,000053943776	0,000041082897	0,000061988879	0,000067486849
F102	MELETI	Lombardia	Lodi	0,000014509610	0,000003097547	0,000007794058	0,000008599723	0,000000000000	0,000012102459	0,000005516678	0,000005359877	0,000008908608	0,000009016496

Codice catastale	Denominazione	Regione	Provincia	FUNZIONI GENERALI	POLIZIA LOCALE	ISTRUZIONE PUBBLICA	RIFIUTI	TPL	VIABILITÀ E TERRITORIO	SOCIALE	ASILI NIDO	COMPLESSIVO	COMPLESSIVO SENZA RIFIUTI
F149	MERLINO	Lombardia	Lodi	0,000032834637	0,000015178776	0,000038943394	0,000018162416	0,000000000000	0,000030140138	0,000017707823	0,000004038976	0,000023937953	0,000025955262
F423	MONTANASO LOMBARDO	Lombardia	Lodi	0,000045289606	0,000022607853	0,000055029717	0,000028490518	0,000000000000	0,000037976417	0,000023300298	0,000060196296	0,000035782102	0,000038328942
F801	MULAZZANO	Lombardia	Lodi	0,000093545876	0,000060912127	0,000107486061	0,000050959077	0,000000000000	0,000090260863	0,000079341152	0,000034698216	0,000074401131	0,000082589088
G107	ORIO LITTA	Lombardia	Lodi	0,000042301559	0,000019934188	0,000042124144	0,000025205458	0,000000000000	0,000036684495	0,000026243108	0,000004710875	0,000030504807	0,000032355790
G166	OSPEDALETTO LODIGIANO	Lombardia	Lodi	0,000038847257	0,000021185604	0,000039491758	0,000027054494	0,000000000000	0,000036663733	0,000023502425	0,000070035957	0,000032212187	0,000034013691
G171	OSSAGO LODIGIANO	Lombardia	Lodi	0,000031486075	0,000018470928	0,000036668247	0,000015543407	0,000000000000	0,000025790694	0,000016836375	0,000003480198	0,000022246696	0,000024588055
G096	PIEVE FISSIRAGA	Lombardia	Lodi	0,000042346412	0,000033096358	0,000057793300	0,000021201602	0,000000000000	0,000035006400	0,000017124463	0,000002976859	0,000030844545	0,000034212680
H701	SALERANO SUL LAMBRO	Lombardia	Lodi	0,000046659297	0,000020030737	0,000047164069	0,000025989825	0,000000000000	0,000040935331	0,000029420158	0,000006503510	0,000033311482	0,000035868826
H844	SAN FIORANO	Lombardia	Lodi	0,000036480919	0,000020113569	0,000046717287	0,000021120840	0,000005387831	0,000033006629	0,000020016302	0,000046400604	0,000029344524	0,000032216933
I012	SAN MARTINO IN STRADA	Lombardia	Lodi	0,000069407214	0,000046564043	0,000070034505	0,000053049765	0,000000000000	0,000064283339	0,000049339198	0,000010979768	0,000055680969	0,000056600009
I140	SAN ROCCO AL PORTO	Lombardia	Lodi	0,000071466984	0,000030691853	0,000077095110	0,000044144155	0,000000000000	0,000067119156	0,000049055551	0,000010305859	0,000053897974	0,000057304837
I274	SANT'ANGELO LODIGIANO	Lombardia	Lodi	0,000229773868	0,000180845609	0,000203940923	0,000173246294	0,000000000000	0,000216332734	0,000212353240	0,000216551717	0,000196619676	0,000204783646
I362	SANTO STEFANO LODIGIANO	Lombardia	Lodi	0,000038790005	0,000018064771	0,000035684597	0,000020770230	0,000000000000	0,000036808691	0,000023713216	0,000005015398	0,000027318108	0,000029605184
I561	SECUGNAGO	Lombardia	Lodi	0,000037928460	0,000016811248	0,000031974017	0,000020319687	0,000000000000	0,000033369610	0,000022401502	0,000012350035	0,000026145608	0,000028180515
I612	SENNA LODIGIANA	Lombardia	Lodi	0,000040666103	0,000015231507	0,000057183615	0,000027799677	0,000000000000	0,000041075616	0,000025599351	0,000004372661	0,000032897289	0,000034677809
I815	SOMAGLIA	Lombardia	Lodi	0,000078981673	0,000052389360	0,000086640669	0,000042712907	0,000000000000	0,000065629418	0,000048004968	0,000062506804	0,000059578410	0,000065469276
I848	SORDIO	Lombardia	Lodi	0,000057779050	0,000036096567	0,000089774198	0,000033275677	0,000000000000	0,000052412989	0,000041120172	0,000013123111	0,000047504096	0,000052473869
F260	TAVAZZANO CON VILLAVESCO	Lombardia	Lodi	0,000105506407	0,000063404573	0,000126592712	0,000063402172	0,000000000000	0,000092975811	0,000082479630	0,000030091543	0,000083362190	0,000090333924
L125	TERRANOVA DEI PASSERINI	Lombardia	Lodi	0,000021278145	0,000009903208	0,000011033208	0,000009796424	0,000000000000	0,000018472023	0,000008197234	0,000009436565	0,000012817761	0,000013873068
L469	TURANO LODIGIANO	Lombardia	Lodi	0,000031270578	0,000017751337	0,000040714461	0,000016764111	0,000000000000	0,000031231142	0,000018410263	0,000006277627	0,000023982145	0,000026503296
L572	VALERA FRATTA	Lombardia	Lodi	0,000030935285	0,000012641104	0,000044820180	0,000017301917	0,000000000000	0,000029044588	0,000018861703	0,000004644387	0,000023978228	0,000026310164
L977	VILLANOVA DEL SILLARO	Lombardia	Lodi	0,000047422837	0,000022182900	0,000054574723	0,000016333172	0,000004897402	0,000031277026	0,000018938682	0,000011222555	0,000029761803	0,000034452221
M158	ZELO BUON PERSICO	Lombardia	Lodi	0,000120564483	0,000088368972	0,000134371857	0,000087291403	0,000000000000	0,000115302208	0,000097055849	0,000197833369	0,000106842885	0,000113671924
A038	ACQUANEGRA SUL CHIESE	Lombardia	Mantova	0,000057546914	0,000032285656	0,000060467975	0,000044899426	0,000000000000	0,000056429330	0,000040710023	0,000067804320	0,000048960820	0,000050379404
A470	ASOLA	Lombardia	Mantova	0,000191617856	0,000134453421	0,000181548766	0,000153786422	0,000000000000	0,000172064600	0,000166795469	0,000217353387	0,000165732620	0,000169905248
A575	BAGNOLO SAN VITO	Lombardia	Mantova	0,000123058966	0,000077437176	0,000111188288	0,000123706166	0,000030586661	0,000114514891	0,000092802573	0,000149535902	0,000111309844	0,000106979995
M396	BORGO MANTOVANO	Lombardia	Mantova	0,000111908210	0,000062904775	0,000089749305	0,000099472588	0,000000000000	0,000107665692	0,000085197979	0,000037959181	0,000091615309	0,000088870880
M340	BORGO VIRGILIO	Lombardia	Mantova	0,000264515288	0,000171412832	0,000245436727	0,000194135373	0,000084146720	0,000242387281	0,000228920114	0,000043626829	0,000215201724	0,000222559884
M406	BORGOCARBONARA	Lombardia	Mantova	0,000046939942	0,000022461132	0,000031775462	0,000037750741	0,000000000000	0,000044517245	0,000030345198	0,000016035246	0,000035506058	0,000034722024
B110	BOZZOLO	Lombardia	Mantova	0,000093592632	0,000059132283	0,000065553418	0,000069099848	0,000000000000	0,000072089493	0,000062588203	0,000137840095	0,000073019965	0,000074389203
B612	CANNETO SULL'OGLIO	Lombardia	Mantova	0,000082956014	0,000047318697	0,000082916984	0,000051155255	0,000000000000	0,000077668419	0,000065611880	0,000142930655	0,000068934128	0,000075144021
B901	CASALMORO	Lombardia	Mantova	0,000041075431	0,000020962125	0,000041745787	0,000025763743	0,000000000000	0,000038275012	0,000025922769	0,000004955979	0,000030568732	0,000032247043
B907	CASALOLDO	Lombardia	Mantova	0,000049572469	0,000030009058	0,000046967796	0,000028454822	0,000000000000	0,000046539310	0,000031191215	0,000009692640	0,000036262850	0,000038990077
B911	CASALROMANO	Lombardia	Mantova	0,000030330210	0,000019291547	0,000027299897	0,000017987135	0,000003577263	0,000029607909	0,000019048774	0,000004551238	0,000022397606	0,000023938117
C076	CASTEL D'ARIO	Lombardia	Mantova	0,000089878532	0,000052256571	0,000071981337	0,000079834068	0,000000000000	0,000083118333	0,000067264318	0,000085010546	0,000075278073	0,000073686732
C118	CASTEL GOFFREDO	Lombardia	Mantova	0,000203709031	0,000139962322	0,000242963322	0,000163673839	0,000000000000	0,000200314133	0,000197860265	0,000423071596	0,000195259611	0,000206292047
C059	CASTELBELFORTE	Lombardia	Mantova	0,000058860796	0,000037012948	0,000060987239	0,000047441770	0,000000000000	0,000055593256	0,000043695386	0,000009502099	0,000048297374	0,000048596224
C195	CASTELLUCCHIO	Lombardia	Mantova	0,000098599786	0,000062850409	0,000078682368	0,000066231698	0,000000000000	0,000094457435	0,000077977959	0,000157121321	0,000080939235	0,000086076357
C312	CASTIGLIONE DELLE STIVIERE	Lombardia	Mantova	0,000388232566	0,000341014132	0,000363341477	0,000372850709	0,000000000000	0,000368429992	0,000408494369	0,000431440303	0,000368029979	0,000366346171
C406	CAVRIANA	Lombardia	Mantova	0,000080280304	0,000047399823	0,000057593452	0,000049570068	0,000000000000	0,000076430288	0,000056120655	0,000073053447	0,000060354067	0,000064120756
C502	CERESARA	Lombardia	Mantova	0,000054217526	0,000030765491	0,000044943009	0,000032714536	0,000000000000	0,000052639140	0,000030847801	0,000032837458	0,000039707749	0,000042150373
C930	COMMESSAGGIO	Lombardia	Mantova	0,000025852430	0,000012252579	0,000017916051	0,000018855874	0,000000000000	0,000024255079	0,000014840605	0,000001773520	0,000018516216	0,000018397579
D227	CURTATONE	Lombardia	Mantova	0,000268906892	0,000205959085	0,000258345157	0,000232794225	0,000070272564	0,000242044976	0,000226166753	0,000335163449	0,000240932162	0,000243774621
D351	DOSOLO	Lombardia	Mantova	0,000064166289	0,000037415671	0,000062986885	0,000056323320	0,000000000000	0,000062809192	0,000049127577	0,000081133802	0,000056479560	0,000056534132
D949	GAZOLDO DEGLI IPPOLITI	Lombardia	Mantova	0,000055711926	0,000049137231	0,000060998984	0,000036234937	0,000021647485	0,000049718083	0,000043530206	0,000023716193	0,000046100128	0,000049545891
D959	GAZZUOLO	Lombardia	Mantova	0,000048917165	0,000032317073	0,000033673236	0,000035566571	0,000000000000	0,000045792625	0,000033006551	0,000006848260	0,000036449737	0,000036758213
E078	GOITO	Lombardia	Mantova	0,000192688858	0,000130967356	0,000166387020	0,000142592576	0,000000000000	0,000176179173	0,000161849048	0,000186037271	0,000159353368	0,000165207661
E089	GONZAGA	Lombardia	Mantova	0,000153939394	0,000096638757	0,000145900779	0,000143789817	0,000000000000	0,000145284672	0,000128490455	0,000174368829	0,000137631431	0,000135480400
E261	GUIDIZZOLO	Lombardia	Mantova	0,000107464385	0,000078706010	0,000098887995	0,000086820572	0,000000000000	0,000098197625	0,000094232830	0,000018011215	0,000089103830	0,000089901337
E818	MAGNACAVALLO	Lombardia	Mantova	0,000034752078	0,000016401282	0,000026222658	0,000025673757	0,000000000000	0,000034016435	0,000021824217	0,000002344496	0,000025687948	0,000025692904
E897	MANTOVA	Lombardia	Mantova	0,001009338474	0,001136122830	0,001056575762	0,000966006167	0,001397206155	0,000946274967	0,001079106383	0,001704741142	0,001055424952	0,001086657590

Codice catastale	Denominazione	Regione	Provincia	FUNZIONI GENERALI	POLIZIA LOCALE	ISTRUZIONE PUBBLICA	RIFIUTI	TPL	VIABILITÀ E TERRITORIO	SOCIALE	ASILI NIDO	COMPLESSIVO	COMPLESSIVO SENZA RIFIUTI
E922	MARCARIA	Lombardia	Mantova	0,000131947667	0,000104010686	0,000135380396	0,000102362567	0,000000000000	0,000131615193	0,000105401847	0,000114516017	0,000114135442	0,000118247531
E949	MARIANA MANTOVANA	Lombardia	Mantova	0,000017638062	0,000009325386	0,000027288926	0,000013726977	0,000000000000	0,000017671505	0,000008168550	0,000036711370	0,000016157110	0,000017005920
E962	MARMIROLO	Lombardia	Mantova	0,000139920527	0,000098367785	0,000119327924	0,000109422404	0,000000000000	0,000127593979	0,000116755451	0,000190447180	0,000119318685	0,000122775308
F086	MEDOLE	Lombardia	Mantova	0,000072914018	0,000044080328	0,000076791944	0,000051642856	0,000000000000	0,000072892091	0,000056543672	0,000135182747	0,000063767302	0,000068002188
F267	MOGLIA	Lombardia	Mantova	0,000105393998	0,000062815916	0,000090345089	0,000095134182	0,000023974114	0,000100111261	0,000085089545	0,000094589589	0,000091304376	0,000089966682
F705	MONZAMBANO	Lombardia	Mantova	0,000094876108	0,000069090421	0,000082469047	0,000073771547	0,000000000000	0,000098162715	0,000071521509	0,000012900206	0,000076804196	0,000077863454
B012	MOTTEGGIANA	Lombardia	Mantova	0,000049248985	0,000028476532	0,000044470564	0,000042419328	0,000000000000	0,000049779994	0,000031932124	0,000062826608	0,000041985865	0,000041834463
G186	OSTIGLIA	Lombardia	Mantova	0,000129155400	0,000081631421	0,000092133887	0,000144063473	0,000000000000	0,000121196975	0,000112365246	0,000231259545	0,000121576263	0,000113721818
G417	PEGOGNAGA	Lombardia	Mantova	0,000133480801	0,000076380827	0,000109089431	0,000120452598	0,000000000000	0,000120012601	0,000102045740	0,000199715948	0,000115320190	0,000113527518
G717	PIUBEGA	Lombardia	Mantova	0,000034343044	0,000024536003	0,000039034991	0,000023242205	0,000000000000	0,000035185305	0,000021993808	0,000048235832	0,000029202755	0,000031284686
G753	POGGIO RUSCO	Lombardia	Mantova	0,000129228537	0,000074318446	0,000091472299	0,000109767299	0,000000000000	0,000115611581	0,000107740910	0,000172471564	0,000108447677	0,000107986753
G816	POMPONESCO	Lombardia	Mantova	0,000035248743	0,000018471398	0,000030930102	0,000025381584	0,000000000000	0,000031142472	0,000022548924	0,000049283334	0,000028108342	0,000029060758
G862	PONTI SUL MINCIO	Lombardia	Mantova	0,000049582587	0,000028762356	0,000046323257	0,000036191665	0,000011295875	0,000052121260	0,000031475808	0,000007289139	0,000039053753	0,000040053438
G917	PORTO MANTOVANO	Lombardia	Mantova	0,000282688572	0,000199229880	0,000266617468	0,000245918846	0,000097445757	0,000257186441	0,000256399961	0,000409192890	0,000257771583	0,000261911565
H129	QUINGENTOLE	Lombardia	Mantova	0,000027053614	0,000013141912	0,000023986541	0,000020209436	0,000000000000	0,000025123287	0,000016246448	0,000004372850	0,000020381316	0,000020441351
H143	QUISTELLO	Lombardia	Mantova	0,000111594233	0,000058776641	0,000092451414	0,000104818592	0,000000000000	0,000105111994	0,000089016712	0,000188802443	0,000099262908	0,000097322391
H218	REDONDESCO	Lombardia	Mantova	0,000029751341	0,000014861692	0,000029577296	0,000022597631	0,000005074636	0,000028356437	0,000017396151	0,000048521572	0,000024873129	0,000025667927
H342	RIVAROLO MANTOVANO	Lombardia	Mantova	0,000051034411	0,000026969733	0,000058471446	0,000040401813	0,000000000000	0,000046699057	0,000034291381	0,000076830399	0,000044096625	0,000045387168
H481	RODIGO	Lombardia	Mantova	0,000098174905	0,000063030763	0,000090081308	0,000084667277	0,000000000000	0,000092366397	0,000082406592	0,000115846293	0,000085879485	0,000086302892
H541	RONCOFERRARO	Lombardia	Mantova	0,000136126411	0,000082495952	0,000109908217	0,000115165267	0,000040830977	0,000123439228	0,000109894325	0,000129804790	0,000115053426	0,000115014362
H604	ROVERBELLA	Lombardia	Mantova	0,000159320982	0,000119247497	0,000150680687	0,000123444523	0,000000000000	0,000143933372	0,000125154657	0,000197926300	0,000135957426	0,000140327994
H652	SABBIONETA	Lombardia	Mantova	0,000081773012	0,000055257460	0,000062820189	0,000080114434	0,000000000000	0,000082423705	0,000059021221	0,000053093744	0,000070131942	0,000066645207
H771	SAN BENEDETTO PO	Lombardia	Mantova	0,000139741948	0,000092797186	0,000113005888	0,000133135253	0,000000000000	0,000137232629	0,000113670058	0,000164495006	0,000123868096	0,000120631217
H870	SAN GIACOMO DELLE SEGNATE	Lombardia	Mantova	0,000035680633	0,000020585407	0,000036725325	0,000029705201	0,000000000000	0,000032943471	0,000023191034	0,000035912910	0,000029995177	0,000030096461
H883	SAN GIORGIO BIGARELLO	Lombardia	Mantova	0,000195649944	0,000129194681	0,000166403200	0,000171258737	0,000064934025	0,000189349349	0,000178790642	0,000307637821	0,000178140041	0,000180543577
H912	SAN GIOVANNI DEL DOSSO	Lombardia	Mantova	0,000028107977	0,000013597160	0,000025277938	0,000021387127	0,000000000000	0,000027302037	0,000016693527	0,000030230324	0,000022457430	0,000022831271
I005	SAN MARTINO DALL'ARGINE	Lombardia	Mantova	0,000038014937	0,000018969394	0,000028884039	0,000025211922	0,000000000000	0,000034736253	0,000023836660	0,000001995181	0,000027132331	0,000027803101
I532	SCHIVENOGLIA	Lombardia	Mantova	0,000027270645	0,000012292753	0,000019897746	0,000023184778	0,000000000000	0,000024615037	0,000016816629	0,000001442550	0,000020508656	0,000019573926
I632	SERMIDE E FELONICA	Lombardia	Mantova	0,000150430214	0,000082303825	0,000105268454	0,000146095356	0,000000000000	0,000141166078	0,000119743010	0,000151043798	0,000128508908	0,000122366226
I662	SERRAVALLE A PO	Lombardia	Mantova	0,000034778679	0,000013576261	0,000029563192	0,000027701394	0,000000000000	0,000033443728	0,000021704308	0,000003104038	0,000026405551	0,000025952932
I801	SOLFERINO	Lombardia	Mantova	0,000056046207	0,000032853922	0,000053443446	0,000026761648	0,000000000000	0,000053288227	0,000034116459	0,000089898045	0,000042625625	0,000048166674
L015	SUSTINENTE	Lombardia	Mantova	0,000044754947	0,000022122812	0,000040318708	0,000037226075	0,000000000000	0,000043856864	0,000027036161	0,000004987815	0,000035014242	0,000034241682
L020	SUZZARA	Lombardia	Mantova	0,000374545064	0,000272350482	0,000384065174	0,000319916474	0,000000000000	0,000332934593	0,000372832140	0,000507613191	0,000343121317	0,000351226420
L826	VIADANA	Lombardia	Mantova	0,000346653672	0,000288803069	0,000327703598	0,000279249237	0,000000000000	0,000331588103	0,000333059043	0,000389355526	0,000309939732	0,000320659460
M044	VILLIMPENTA	Lombardia	Mantova	0,000045668594	0,000023335633	0,000030533052	0,000037591683	0,000000000000	0,000041670432	0,000030924589	0,000005454390	0,000034425327	0,000033319366
M125	VOLTA MANTOVANA	Lombardia	Mantova	0,000140527954	0,000099982165	0,000121265498	0,000115178724	0,000000000000	0,000136329797	0,000112173297	0,000138575493	0,000119602478	0,000121147629
A010	ABBIATEGRASSO	Lombardia	Milano	0,000560458662	0,000457358038	0,000665571692	0,000426029084	0,000255710015	0,000489074459	0,000589265736	0,000989408197	0,000535676537	0,000573974745
A127	ALBAIRATE	Lombardia	Milano	0,000086769195	0,000064691259	0,000097171253	0,000051724496	0,000000000000	0,000077496337	0,000058545429	0,000125187174	0,000071181234	0,000077977180
A375	ARCONATE	Lombardia	Milano	0,000116923481	0,000080616823	0,000136571774	0,000077483151	0,000000000000	0,000103291151	0,000087139242	0,000018308529	0,000093291276	0,000098812816
A389	ARESE	Lombardia	Milano	0,000366419030	0,000312190642	0,000412846335	0,000219988279	0,000187237142	0,000281428399	0,000322314857	0,000538481528	0,000315681450	0,000349105637
A413	ARLUNO	Lombardia	Milano	0,000207723910	0,000148864716	0,000277892524	0,000130323091	0,000000000000	0,000193593900	0,000179475441	0,000389511267	0,000187839766	0,000207929477
A473	ASSAGO	Lombardia	Milano	0,000257147511	0,000267974886	0,000244186504	0,000166110819	0,000068224776	0,000193010962	0,000112023766	0,000352469493	0,000201908985	0,000214412746
A618	BARANZATE	Lombardia	Milano	0,000192104095	0,000169908160	0,000272975985	0,000221773385	0,000000000000	0,000164750615	0,000207814936	0,000327294282	0,000207313489	0,000202262865
A652	BAREGGIO	Lombardia	Milano	0,000291655441	0,000223552568	0,000346162808	0,000218409275	0,000000000000	0,000252630306	0,000270722543	0,000465616240	0,000265362900	0,000281763095
A697	BASIANO	Lombardia	Milano	0,000065782152	0,000048604544	0,000082560950	0,000047630033	0,000000000000	0,000059858083	0,000046384380	0,000015308067	0,000054527576	0,000056936784
A699	BASIGLIO	Lombardia	Milano	0,000140966568	0,000103508650	0,000208314510	0,000058678171	0,000054945779	0,000150525029	0,000107773487	0,000206211248	0,000122139327	0,000144305355
A751	BELLINZAGO LOMBARDO	Lombardia	Milano	0,000084301702	0,000057102680	0,000087820492	0,000045149337	0,000000000000	0,000061416257	0,000047916296	0,000010885858	0,000059221434	0,000064136606
A804	BERNATE TICINO	Lombardia	Milano	0,000058658432	0,000042603974	0,000092950042	0,000025706104	0,000011764084	0,000054118505	0,000039485265	0,000071615831	0,000049249661	0,000057473072
A820	BESATE	Lombardia	Milano	0,000039239224	0,000023145620	0,000059142458	0,000023609334	0,000000000000	0,000038418114	0,000024057002	0,000005370606	0,000031821037	0,000034689261
A872	BINASCO	Lombardia	Milano	0,000145880553	0,000112316758	0,000220437596	0,000131493573	0,000000000000	0,000114703274	0,000131517668	0,000150358949	0,000139479832	0,000142269312
A920	BOFFALORA SOPRA TICINO	Lombardia	Milano	0,000078175777	0,000062905627	0,000087554363	0,000043784244	0,000015971424	0,000069417590	0,000052239048	0,000161389280	0,000066030705	0,000073801060

Codice catastale	Denominazione	Regione	Provincia	FUNZIONI GENERALI	POLIZIA LOCALE	ISTRUZIONE PUBBLICA	RIFIUTI	TPL	VIABILITÀ E TERRITORIO	SOCIALE	ASILI NIDO	COMPLESSIVO	COMPLESSIVO SENZA RIFIUTI
A940	BOLLATE	Lombardia	Milano	0,000614663366	0,000544667060	0,000798736123	0,000491643568	0,000301902894	0,000518748231	0,000667009684	0,001140125623	0,000609561797	0,000650748862
B162	BRESSO	Lombardia	Milano	0,000467263682	0,000461776597	0,000489105697	0,000389575906	0,000230530386	0,000379003100	0,000508043756	0,000867004559	0,000453692989	0,000476088123
B235	BUBBIANO	Lombardia	Milano	0,000042049576	0,000027997956	0,000052889397	0,000020388015	0,000000000000	0,000038709508	0,000024582486	0,000048807056	0,000032925785	0,000037305040
B240	BUCCINASCO	Lombardia	Milano	0,000453879616	0,000375407256	0,000662037758	0,000386347355	0,000195611481	0,000381536540	0,000456069733	0,000970529741	0,000462553071	0,000489170583
B286	BUSCATE	Lombardia	Milano	0,000085813540	0,000044868281	0,000110263592	0,000055292494	0,000000000000	0,000076661013	0,000062279334	0,000010248948	0,000068118049	0,000072597823
B292	BUSSERO	Lombardia	Milano	0,000143614959	0,000097459909	0,000161182290	0,000101946643	0,000071762060	0,000118591027	0,000123313513	0,000237066615	0,000127527577	0,000136462613
B301	BUSTO GAROLFO	Lombardia	Milano	0,000229350550	0,000175754397	0,000257605127	0,000143337760	0,000000000000	0,000216405739	0,000210923758	0,000180083672	0,000193809734	0,000211438836
B448	CALVIGNASCO	Lombardia	Milano	0,000024026178	0,000014518928	0,000035201936	0,000010827499	0,000000000000	0,000020410703	0,000013152290	0,000003487943	0,000017846602	0,000020298270
B461	CAMBIAGO	Lombardia	Milano	0,000116884775	0,000087571216	0,000178214333	0,000064931450	0,000000000000	0,000114407681	0,000088231018	0,000215034946	0,000105273539	0,000119364424
B593	CANEGRATE	Lombardia	Milano	0,000211920694	0,000160174689	0,000220348029	0,000173605314	0,000051440343	0,000180508502	0,000203951984	0,000267584051	0,000191904112	0,000198295607
B820	CARPIANO	Lombardia	Milano	0,000072443779	0,000050908677	0,000105160224	0,000039811577	0,000009222214	0,000069715790	0,000044955952	0,000139860677	0,000063203996	0,000071374616
B850	CARUGATE	Lombardia	Milano	0,000265106119	0,000210629523	0,000312616301	0,000187810820	0,000000000000	0,000226623642	0,000233101736	0,000349060051	0,000233484010	0,000249436969
B938	CASARILE	Lombardia	Milano	0,000070270345	0,000052242805	0,000116005141	0,000044737142	0,000000000000	0,000064924656	0,000046302074	0,000012557757	0,000059813158	0,000065078984
B989	CASOREZZO	Lombardia	Milano	0,000095876945	0,000070992886	0,000121261040	0,000053970398	0,000000000000	0,000084683358	0,000074788215	0,000190308638	0,000083037170	0,000093189756
C003	CASSANO D'ADDA	Lombardia	Milano	0,000335277243	0,000255422334	0,000255007501	0,000214634856	0,000169204964	0,000301676934	0,000297687428	0,000304630365	0,000272230513	0,000292347810
C014	CASSINA DE' PECCHI	Lombardia	Milano	0,000244117904	0,000170346194	0,000291206293	0,000187642724	0,000098555618	0,000202258284	0,000218592599	0,000522611868	0,000228489851	0,000242757138
C033	CASSINETTA DI LUGAGNANO	Lombardia	Milano	0,000039119223	0,000017158349	0,000047384701	0,000020577018	0,000000000000	0,000031442090	0,000019131187	0,000004799870	0,000027495306	0,000029911760
C052	CASTANO PRIMO	Lombardia	Milano	0,000196570446	0,000160008738	0,000199482802	0,000133801241	0,000000000000	0,000179901702	0,000177563940	0,000263277135	0,000170014851	0,000182663721
C523	CERNUSCO SUL NAVIGLIO	Lombardia	Milano	0,000602018803	0,000552480305	0,000804542810	0,000421856040	0,000321940790	0,000516893702	0,000594862000	0,000767348784	0,000565256863	0,000615344615
C536	CERRO AL LAMBRO	Lombardia	Milano	0,000085738386	0,000064845843	0,000098854201	0,000050692739	0,000032262394	0,000076508387	0,000066784219	0,000028588640	0,000069163100	0,000075614520
C537	CERRO MAGGIORE	Lombardia	Milano	0,000271501259	0,000218542043	0,000337966063	0,000205884583	0,000000000000	0,000228828936	0,000244248392	0,000283541211	0,000242619196	0,000255450045
C565	CESANO BOSCONE	Lombardia	Milano	0,000395980267	0,000394936946	0,000433622753	0,000370973945	0,000219504858	0,000333970361	0,000438448198	0,000742117922	0,000401506119	0,000412170549
C569	CESATE	Lombardia	Milano	0,000234366619	0,000179264777	0,000282810660	0,000185583161	0,000000000000	0,000203029032	0,000219168214	0,000359771939	0,000216093781	0,000226750682
C707	CINISELLO BALSAMO	Lombardia	Milano	0,001313637232	0,001496674467	0,001429958252	0,001198252316	0,000675938779	0,001068913022	0,001612675245	0,002002842361	0,001333770483	0,001381104943
C733	CISLIANO	Lombardia	Milano	0,000084965715	0,000055633350	0,000118973868	0,000050307660	0,000000000000	0,000078526694	0,000052495091	0,000175884812	0,000073932063	0,000082183712
C895	COLOGNO MONZESE	Lombardia	Milano	0,000809915597	0,000832185544	0,000968642452	0,000843616530	0,000431432693	0,000665205422	0,000892180008	0,001468696791	0,000850275777	0,000852601752
C908	COLTURANO	Lombardia	Milano	0,000037251266	0,000024873362	0,000056371000	0,000019800160	0,000008592785	0,000033293102	0,000021360821	0,000005785837	0,000029464607	0,000032840253
C986	CORBETTA	Lombardia	Milano	0,000315875495	0,000227588525	0,000434579810	0,000214470388	0,000000000000	0,000291163597	0,000258494566	0,000467712190	0,000284072325	0,000308383235
D013	CORMANO	Lombardia	Milano	0,000341666922	0,000328734575	0,000401303017	0,000309795621	0,000160408648	0,000291648449	0,000364491933	0,000829182039	0,000351523374	0,000366098252
D018	CORNAREDO	Lombardia	Milano	0,000348948287	0,000281456619	0,000433952207	0,000312919801	0,000181708227	0,000301465449	0,000361957887	0,000672928189	0,000350078742	0,000363057801
D045	CORSICO	Lombardia	Milano	0,000602435134	0,000586508036	0,000764882516	0,000520783592	0,000355595220	0,000479248986	0,000674557927	0,000617242802	0,000590289868	0,000614567366
D198	CUGGIONO	Lombardia	Milano	0,000145089259	0,000101592509	0,000174707432	0,000111511045	0,000000000000	0,000131145255	0,000119873208	0,000205346437	0,000129864792	0,000136275480
D229	CUSAGO	Lombardia	Milano	0,000078320225	0,000056246688	0,000110934501	0,000034821915	0,000029858170	0,000088092945	0,000046134030	0,000140262571	0,000067254017	0,000078582062
D231	CUSANO MILANINO	Lombardia	Milano	0,000346474705	0,000323421681	0,000331765770	0,000294081797	0,000213277149	0,000267681447	0,000324258919	0,000557653773	0,000321125832	0,000330571907
D244	DAIRAGO	Lombardia	Milano	0,000101860245	0,000066372902	0,000136615330	0,000059069004	0,000000000000	0,000095784489	0,000082514397	0,000157439440	0,000088412403	0,000098661612
D367	DRESANO	Lombardia	Milano	0,000054882342	0,000049512042	0,000079568680	0,000035326968	0,000022755924	0,000047310741	0,000034676228	0,000006309101	0,000045919692	0,000049619572
D845	GAGGIANO	Lombardia	Milano	0,000165808913	0,000120559407	0,000260093856	0,000117927239	0,000075565327	0,000145552331	0,000121101784	0,000314367017	0,000156860725	0,000170459607
D912	GARBAGNATE MILANESE	Lombardia	Milano	0,000504017942	0,000426321715	0,000580393109	0,000431355404	0,000189547638	0,000392119240	0,000495704506	0,000817742521	0,000478139604	0,000494480622
D995	GESSATE	Lombardia	Milano	0,000142351355	0,000109498304	0,000198464561	0,000102905085	0,000000000000	0,000136081458	0,000114295211	0,000270153726	0,000133080865	0,000143620812
E094	GORGONZOLA	Lombardia	Milano	0,000355297719	0,000299581528	0,000426407227	0,000274818044	0,000214629653	0,000301395653	0,000354254178	0,000635605211	0,000340198285	0,000363034621
E170	GREZZAGO	Lombardia	Milano	0,000051324887	0,000032263152	0,000058577410	0,000026209118	0,000000000000	0,000048714272	0,000033723210	0,000011778549	0,000038427110	0,000042694671
E258	GUDO VISCONTI	Lombardia	Milano	0,000031739709	0,000020245730	0,000044095884	0,000022019750	0,000000000000	0,000027105322	0,000016295024	0,000004562968	0,000025190333	0,000026297770
E313	INVERUNO	Lombardia	Milano	0,000158000253	0,000118283390	0,000147993542	0,000092709199	0,000000000000	0,000138026799	0,000128355707	0,000020602475	0,000120012741	0,000129549458
E317	INZAGO	Lombardia	Milano	0,000196925135	0,000147417280	0,000224124688	0,000120796305	0,000092627364	0,000175532027	0,000173014643	0,000338823866	0,000173776785	0,000192282070
E395	LACCHIARELLA	Lombardia	Milano	0,000162901214	0,000104985942	0,000196796500	0,000103179740	0,000000000000	0,000150901703	0,000128171081	0,000344881952	0,000143618784	0,000157743535
E415	LAINATE	Lombardia	Milano	0,000464142180	0,000410351363	0,000435974126	0,000366123943	0,000000000000	0,000388341605	0,000446309146	0,000553459068	0,000408988146	0,000423959968
E514	LEGNANO	Lombardia	Milano	0,001089975088	0,001157898773	0,001240243281	0,000916056361	0,000594026127	0,001076746670	0,001195468274	0,001484721463	0,001083421591	0,001141879751
E610	LISCATE	Lombardia	Milano	0,000072727241	0,000064593632	0,000105987772	0,000047492454	0,000000000000	0,000069708787	0,000048889716	0,000136440047	0,000066452271	0,000073074650
E639	LOCATE DI TRIULZI	Lombardia	Milano	0,000177455757	0,000146833323	0,000219052960	0,000098261668	0,000082671810	0,000156879815	0,000149637369	0,000362880573	0,000158258829	0,000179214936
E801	MAGENTA	Lombardia	Milano	0,000439470639	0,000421760069	0,000546191401	0,000347405389	0,000259518595	0,000444481060	0,000485243522	0,000842486487	0,000446100269	0,000480572907
E819	MAGNAGO	Lombardia	Milano	0,000153276396	0,000117588592	0,000219200978	0,000095461159	0,000000000000	0,000143631560	0,000126265416	0,000222587817	0,000137423350	0,000152080113

Codice catastale	Denominazione	Regione	Provincia	FUNZIONI GENERALI	POLIZIA LOCALE	ISTRUZIONE PUBBLICA	RIFIUTI	TPL	VIABILITÀ E TERRITORIO	SOCIALE	ASILI NIDO	COMPLESSIVO	COMPLESSIVO SENZA RIFIUTI
E921	MARCALLO CON CASONE	Lombardia	Milano	0,000105965475	0,000073898074	0,000142677208	0,000059885524	0,000000000000	0,000097495950	0,000086418846	0,000180150053	0,000092459643	0,000103837294
F003	MASATE	Lombardia	Milano	0,000059706034	0,000048402485	0,000080587574	0,000041953278	0,000000000000	0,000057019594	0,000043986724	0,000010641794	0,000050658996	0,000053699773
F084	MEDIGLIA	Lombardia	Milano	0,000195347187	0,000138887930	0,000290037917	0,000119839122	0,000000000000	0,000182600975	0,000176104108	0,000350454059	0,000180119957	0,000201175147
F100	MELEGNANO	Lombardia	Milano	0,000329514412	0,000319019773	0,000334612941	0,000283674896	0,000122185609	0,000270019933	0,000310665147	0,000615827351	0,000312791484	0,000322961471
F119	MELZO	Lombardia	Milano	0,000326160886	0,000257939268	0,000343574478	0,000271557119	0,000166812064	0,000272134824	0,000317842243	0,000478358784	0,000303117983	0,000314141719
F155	MESERO	Lombardia	Milano	0,000073454206	0,000043630343	0,000075871135	0,000046533646	0,000000000000	0,000068158880	0,000050635708	0,000011159997	0,000056046906	0,000059369744
F205	MILANO	Lombardia	Milano	0,028045758815	0,067791173666	0,041700376916	0,035110995777	0,110191162432	0,026213868361	0,040362273488	0,055461953013	0,039612098115	0,041184265522
D033	MORIMONDO	Lombardia	Milano	0,000031300484	0,000021762312	0,000021312333	0,000022539221	0,000000000000	0,000025547888	0,000014129762	0,000018128458	0,000022398524	0,000022349380
F783	MOTTA VISCONTI	Lombardia	Milano	0,000133827442	0,000081763241	0,000149096097	0,000084205569	0,000000000000	0,000127015651	0,000111140262	0,000232275999	0,000115062326	0,000125840127
F874	NERVIANO	Lombardia	Milano	0,000299257343	0,000231788537	0,000332242999	0,000192213721	0,000000000000	0,000259447565	0,000266063462	0,000461910475	0,000258883913	0,000282170809
F939	NOSATE	Lombardia	Milano	0,000018197408	0,000006525806	0,000007464803	0,000008665409	0,000000000000	0,000014968545	0,000007696989	0,000000443415	0,000010342055	0,000010927682
F955	NOVATE MILANESE	Lombardia	Milano	0,000368046085	0,000326837368	0,000390543457	0,000340617109	0,000179097719	0,000299451048	0,000373283889	0,000584287173	0,000356444909	0,000361973322
F968	NOVIGLIO	Lombardia	Milano	0,000075549811	0,000055205384	0,000126586167	0,000043460469	0,000000000000	0,000070857452	0,000046658633	0,000123227402	0,000067325776	0,000075661569
G078	OPERA	Lombardia	Milano	0,000250931903	0,000217202291	0,000289462836	0,000224763785	0,000000000000	0,000209338465	0,000228947354	0,000431289617	0,000238166879	0,000242848379
G181	OSSONA	Lombardia	Milano	0,000078523172	0,000056104637	0,000087935272	0,000046406253	0,000000000000	0,000073074953	0,000053894878	0,000153305621	0,000066218754	0,000073138963
G206	OZZERO	Lombardia	Milano	0,000031824285	0,000021417233	0,000037279407	0,000015880792	0,000000000000	0,000029560273	0,000017960201	0,000005898583	0,000023393176	0,000026017139
G220	PADERNO DUGNANO	Lombardia	Milano	0,000790464134	0,000796641728	0,000909842959	0,000795014874	0,000399836314	0,000696434046	0,000847379643	0,001266187408	0,000811671537	0,000817489459
G316	PANTIGLIATE	Lombardia	Milano	0,000107951923	0,000063374587	0,000133190965	0,000064330020	0,000000000000	0,000089479923	0,000084603332	0,000164416138	0,000090213897	0,000099254746
G324	PARABIAGO	Lombardia	Milano	0,000474586117	0,000440853495	0,000530141049	0,000425455126	0,000000000000	0,000416480294	0,000494872314	0,000510544690	0,000449610181	0,000458047179
G385	PAULLO	Lombardia	Milano	0,000192333860	0,000142719995	0,000256083599	0,000118068146	0,000000000000	0,000168207845	0,000182114685	0,000373209121	0,000174934169	0,000194796616
C013	PERO	Lombardia	Milano	0,000226158832	0,000217853789	0,000216320199	0,000294100854	0,000000000000	0,000183890619	0,000186908298	0,000330029118	0,000228314246	0,000205335972
G488	PESCHIERA BORROMEO	Lombardia	Milano	0,000432584409	0,000338228520	0,000521847461	0,000305536506	0,000182269672	0,000369404119	0,000382664072	0,000782212961	0,000396307854	0,000428012922
G502	PESSANO CON BORNAGO	Lombardia	Milano	0,000155957239	0,000106273522	0,000190975546	0,000091618836	0,000000000000	0,000138184523	0,000130663341	0,000122385391	0,000128511439	0,000141397471
G634	PIEVE EMANUELE	Lombardia	Milano	0,000251267952	0,000236893329	0,000351343992	0,000253835089	0,000131146675	0,000306440561	0,000225918979	0,000388032170	0,000268615676	0,000273778312
G686	PIOLTELLO	Lombardia	Milano	0,000587878915	0,000504568828	0,000849193668	0,000577238974	0,000323178458	0,000505574815	0,000672991213	0,001684479121	0,000651663537	0,000677658918
G772	POGLIANO MILANESE	Lombardia	Milano	0,000150197543	0,000114637193	0,000145486318	0,000111905945	0,000000000000	0,000120480438	0,000127422138	0,000227986410	0,000128834961	0,000134748012
G955	POZZO D'ADDA	Lombardia	Milano	0,000101554955	0,000075233237	0,000110748447	0,000069110449	0,000000000000	0,000090775237	0,000078619147	0,000026526700	0,000081802323	0,000086235404
G965	POZZUOLO MARTESANA	Lombardia	Milano	0,000142920725	0,000101098924	0,000177111558	0,000078344733	0,000000000000	0,000134716448	0,000119796259	0,000023668585	0,000114287022	0,000126841123
H026	PREGNANA MILANESE	Lombardia	Milano	0,000127504184	0,000077562003	0,000180135710	0,000090619680	0,000000000000	0,000110029052	0,000106148535	0,000265101107	0,000117757957	0,000127236950
H240	RESCALDINA	Lombardia	Milano	0,000248131416	0,000189908616	0,000270598990	0,000179124474	0,000000000000	0,000207460965	0,000228955960	0,000216915888	0,000212661831	0,000224375926
H264	RHO	Lombardia	Milano	0,000903297921	0,000888656019	0,001088111817	0,001160658934	0,001529939229	0,000919313946	0,001038487326	0,001170086983	0,001044655403	0,001004137113
H371	ROBECCHETTO CON INDUNO	Lombardia	Milano	0,000087969165	0,000049430990	0,000145401396	0,000054398474	0,000000000000	0,000078822564	0,000063911041	0,000104332055	0,000077485642	0,000085549642
H373	ROBECCO SUL NAVIGLIO	Lombardia	Milano	0,000121109533	0,000078206090	0,000124521085	0,000066666823	0,000000000000	0,000110269169	0,000093707097	0,000018078660	0,000091384615	0,000100018168
H470	RODANO	Lombardia	Milano	0,000081914103	0,000044016040	0,000117979423	0,000053024269	0,000029665259	0,000072342320	0,000055671394	0,000010307006	0,000067125301	0,000072050580
H560	ROSATE	Lombardia	Milano	0,000101226476	0,000066987277	0,000130783008	0,000070274771	0,000000000000	0,000094144671	0,000081957797	0,000173644008	0,000090831675	0,000098011892
H623	ROZZANO	Lombardia	Milano	0,000747819211	0,000706458295	0,000936870036	0,000723071207	0,000000000000	0,000588151608	0,000786667364	0,000908026841	0,000733254873	0,000736811875
H803	SAN COLOMBANO AL LAMBRO	Lombardia	Milano	0,000139353172	0,000079737689	0,000138031264	0,000090013779	0,000000000000	0,000126809925	0,000114113907	0,000246792391	0,000117106623	0,000126569746
H827	SAN DONATO MILANESE	Lombardia	Milano	0,000612351050	0,000636635965	0,000681239970	0,000405696285	0,000325032028	0,000494504328	0,000604743016	0,001287271753	0,000572469580	0,000630720986
H884	SAN GIORGIO SU LEGNANO	Lombardia	Milano	0,000116148645	0,000096341876	0,000125252730	0,000082780254	0,000000000000	0,000097145277	0,000099017640	0,000020704803	0,000095198900	0,000099536546
H930	SAN GIULIANO MILANESE	Lombardia	Milano	0,000621308798	0,000576709669	0,000780885912	0,000651968594	0,000284393890	0,000544749546	0,000681828311	0,001357728300	0,000665669692	0,000670455279
I409	SAN VITTORE OLONA	Lombardia	Milano	0,000150207245	0,000110830347	0,000168928472	0,000115340154	0,000000000000	0,000123018351	0,000128162721	0,000280401784	0,000135026623	0,000141902811
I415	SAN ZENONE AL LAMBRO	Lombardia	Milano	0,000084892590	0,000062732004	0,000100964344	0,000041964267	0,000000000000	0,000068251616	0,000053780689	0,000069146391	0,000064609073	0,000072518564
I361	SANTO STEFANO TICINO	Lombardia	Milano	0,000085472971	0,000059764278	0,000111068914	0,000052493967	0,000000000000	0,000078047949	0,000067081568	0,000014498762	0,000069487429	0,000075422990
I566	SEDRIANO	Lombardia	Milano	0,000199681163	0,000147044237	0,000288046054	0,000164495173	0,000000000000	0,000180352484	0,000186393713	0,000454766502	0,000198261083	0,000210055008
I577	SEGRATE	Lombardia	Milano	0,000675228371	0,000570506335	0,000791116206	0,000580325477	0,000302105360	0,000561632532	0,000638360344	0,001200219134	0,000649148650	0,000673187550
I602	SENAGO	Lombardia	Milano	0,000368090658	0,000301542290	0,000470029207	0,000297089005	0,000000000000	0,000314464968	0,000378965776	0,000406692604	0,000343825501	0,000360149857
I690	SESTO SAN GIOVANNI	Lombardia	Milano	0,001407525591	0,001553089370	0,001659745833	0,001479392159	0,002459132111	0,001223118050	0,001790066423	0,002887649344	0,001594414768	0,001634590437
I696	SETTALA	Lombardia	Milano	0,000124371951	0,000097123928	0,000177766131	0,000095400505	0,000000000000	0,000117845628	0,000100628670	0,000208308849	0,000117249719	0,000124881321
I700	SETTIMO MILANESE	Lombardia	Milano	0,000345274938	0,000270926663	0,000428599371	0,000329894448	0,000161793675	0,000288926055	0,000304112465	0,000619638029	0,000339661804	0,000343073395
I786	SOLARO	Lombardia	Milano	0,000237105152	0,000188943113	0,000273756281	0,000182659650	0,000000000000	0,000201135806	0,000214151615	0,000306066366	0,000212294785	0,000222645892
L408	TREZZANO ROSA	Lombardia	Milano	0,000082378787	0,000050311589	0,000122859290	0,000050918706	0,000000000000	0,000078512573	0,000069010065	0,000017649945	0,000069790816	0,000076382560

Codice catastale	Denominazione	Regione	Provincia	FUNZIONI GENERALI	POLIZIA LOCALE	ISTRUZIONE PUBBLICA	RIFIUTI	TPL	VIABILITÀ E TERRITORIO	SOCIALE	ASILI NIDO	COMPLESSIVO	COMPLESSIVO SENZA RIFIUTI
L409	TREZZANO SUL NAVIGLIO	Lombardia	Milano	0,000363832961	0,000305222343	0,000482929716	0,000379019847	0,000150219967	0,000314698637	0,000367929142	0,000675309753	0,000379871757	0,000380169316
L411	TREZZO SULL'ADDA	Lombardia	Milano	0,000237471206	0,000207247659	0,000217801220	0,000198933404	0,000000000000	0,000198449733	0,000197894197	0,000082084345	0,000198924362	0,000198921203
L415	TRIBIANO	Lombardia	Milano	0,000061948486	0,000042556770	0,000106187322	0,000035797794	0,000000000000	0,000059489939	0,000039949207	0,000071133116	0,000054591432	0,000061155767
L454	TRUCCAZZANO	Lombardia	Milano	0,000105763880	0,000103635832	0,000136110459	0,000059803547	0,000000000000	0,000095154834	0,000081038815	0,000015967754	0,000085992157	0,000095139445
L471	TURBIGO	Lombardia	Milano	0,000127767632	0,000091636226	0,000141112247	0,000093526717	0,000000000000	0,000113500096	0,000112903159	0,000180832925	0,000112465223	0,000119080158
L664	VANZAGHELLO	Lombardia	Milano	0,000093181824	0,000058588663	0,000123236161	0,000065151996	0,000000000000	0,000083152516	0,000076142528	0,000127113586	0,000082275174	0,000088256043
L665	VANZAGO	Lombardia	Milano	0,000148803052	0,000101320600	0,000248797343	0,000101692945	0,000000000000	0,000131891894	0,000124414351	0,000028462651	0,000131471204	0,000141872303
L667	VAPRIO D'ADDA	Lombardia	Milano	0,000149624755	0,000092209076	0,000200819425	0,000091693833	0,000000000000	0,000139714585	0,000126607154	0,000323708400	0,000135149077	0,000150327340
M424	VERMEZZO CON ZELO	Lombardia	Milano	0,000094277469	0,000072168985	0,000144535290	0,000058600178	0,000000000000	0,000089770943	0,000070923711	0,000121652461	0,000084338562	0,000093328593
L773	VERNATE	Lombardia	Milano	0,000060552799	0,000037497185	0,000076747817	0,000036882289	0,000015060180	0,000055947527	0,000037831716	0,000110393013	0,000051684842	0,000056855152
L883	VIGNATE	Lombardia	Milano	0,000158662668	0,000102498075	0,000180016988	0,000104510065	0,000000000000	0,000139882683	0,000125091903	0,000301414672	0,000137235845	0,000148666469
L928	VILLA CORTESE	Lombardia	Milano	0,000110267043	0,000087077554	0,000116609685	0,000078304540	0,000000000000	0,000091012891	0,000100573004	0,000101559307	0,000093773355	0,000099176379
M053	VIMODRONE	Lombardia	Milano	0,000286157633	0,000240056446	0,000274123508	0,000220950517	0,000000000000	0,000247147351	0,000272676598	0,000565519730	0,000260208758	0,000273921072
M091	VITTUONE	Lombardia	Milano	0,000164021489	0,000107326166	0,000196660155	0,000113310824	0,000000000000	0,000138454895	0,000132919054	0,000290454490	0,000143664681	0,000154266828
M102	VIZZOLO PREDABISSI	Lombardia	Milano	0,000070679994	0,000048847039	0,000086966590	0,000051589211	0,000025639478	0,000061470809	0,000053135561	0,000009950679	0,000058910783	0,000061468099
M176	ZIBIDO SAN GIACOMO	Lombardia	Milano	0,000114184271	0,000099193726	0,000168348111	0,000074866237	0,000030191697	0,000107733881	0,000086018939	0,000183556485	0,000105367553	0,000116021204
A087	AGRATE BRIANZA	Lombardia	Monza e della Brianza	0,000291485471	0,000258863198	0,000381970708	0,000196262113	0,000000000000	0,000300474678	0,000224616073	0,000365606863	0,000261704076	0,000284561971
A096	AICURZIO	Lombardia	Monza e della Brianza	0,000040200938	0,000021720376	0,000037422157	0,000018316907	0,000000000000	0,000035822357	0,000023905505	0,000007628466	0,000027469722	0,000030666662
A159	ALBIATE	Lombardia	Monza e della Brianza	0,000106090765	0,000081614007	0,000122046698	0,000072780390	0,000000000000	0,000092383635	0,000092196092	0,000026017481	0,000087751167	0,000092980234
A376	ARCORE	Lombardia	Monza e della Brianza	0,000338546514	0,000262052233	0,000355994353	0,000248207857	0,000000000000	0,000270733828	0,000294138988	0,000074808878	0,000276698000	0,000286649178
A668	BARLASSINA	Lombardia	Monza e della Brianza	0,000121786859	0,000088073756	0,000145742499	0,000115006051	0,000000000000	0,000100967846	0,000108487972	0,000019003038	0,000108578116	0,000106332935
A759	BELLUSCO	Lombardia	Monza e della Brianza	0,000131360358	0,000098798536	0,000175130540	0,000072616664	0,000000000000	0,000116941910	0,000104692430	0,000214776042	0,000113308525	0,000127521580
A802	BERNAREGGIO	Lombardia	Monza e della Brianza	0,000181229486	0,000111960190	0,000183973334	0,000119153256	0,000000000000	0,000165262150	0,000164946392	0,000252483236	0,000153708709	0,000165778409
A818	BESANA IN BRIANZA	Lombardia	Monza e della Brianza	0,000272005417	0,000180335104	0,000274500113	0,000188626189	0,000166532105	0,000249841091	0,000240304092	0,000280610559	0,000234269564	0,000250212108
A849	BIASSONO	Lombardia	Monza e della Brianza	0,000216724131	0,000169408347	0,000175355738	0,000167555873	0,000000000000	0,000178823359	0,000190976825	0,000040898106	0,000173375786	0,000175408594
B105	BOVISIO-MASCIAGO	Lombardia	Monza e della Brianza	0,000285022158	0,000226413932	0,000335227217	0,000242144751	0,000000000000	0,000248703542	0,000259184413	0,000548759840	0,000270072573	0,000279827341
B187	BRIOSCO	Lombardia	Monza e della Brianza	0,000109153426	0,000084318771	0,000102748326	0,000055239702	0,000000000000	0,000095702603	0,000079320752	0,000015624313	0,000079614468	0,000088128208
B212	BRUGHERIO	Lombardia	Monza e della Brianza	0,000599854566	0,000531059592	0,000696665748	0,000446990780	0,000185682154	0,000508922513	0,000616121398	0,000688228369	0,000550492700	0,000586644366
B272	BURAGO DI MOLGORA	Lombardia	Monza e della Brianza	0,000081342096	0,000052641616	0,000088784119	0,000067345152	0,000000000000	0,000066867302	0,000062378150	0,000009633756	0,000066868997	0,000066702683
B289	BUSNAGO	Lombardia	Monza e della Brianza	0,000128533968	0,000100066498	0,000143718938	0,000066047348	0,000000000000	0,000104135395	0,000087887775	0,000155515814	0,000100683264	0,000112781069
B501	CAMPARADA	Lombardia	Monza e della Brianza	0,000036971543	0,000021306013	0,000040148032	0,000019944768	0,000000000000	0,000033941511	0,000021630369	0,000005358104	0,000026907775	0,000029339849
B671	CAPONAGO	Lombardia	Monza e della Brianza	0,000097752349	0,000066283615	0,000117478528	0,000058710246	0,000000000000	0,000081847635	0,000072350033	0,000016788244	0,000076231266	0,000082351094
B729	CARATE BRIANZA	Lombardia	Monza e della Brianza	0,000316053616	0,000243928655	0,000469996773	0,000277427479	0,000000000000	0,000262748166	0,000281511074	0,000308086512	0,000299789297	0,000307599944
B798	CARNATE	Lombardia	Monza e della Brianza	0,000125282674	0,000081110813	0,000148597156	0,000093621124	0,000000000000	0,000107978803	0,000115316260	0,000132388662	0,000109996018	0,000115715522
C395	CAVENAGO DI BRIANZA	Lombardia	Monza e della Brianza	0,000125501390	0,000093418772	0,000163802669	0,000074581426	0,000000000000	0,000111615149	0,000101513800	0,000304953245	0,000113250863	0,000126757516
C512	CERIANO LAGHETTO	Lombardia	Monza e della Brianza	0,000111435184	0,000062661633	0,000112275776	0,000069724478	0,000036976571	0,000101089227	0,000089512164	0,000227236167	0,000095279178	0,000104205050
C566	CESANO MADERNO	Lombardia	Monza e della Brianza	0,000645121205	0,000572272638	0,000739668199	0,000541599398	0,000235646344	0,000573510730	0,000688141278	0,000691360926	0,000612596584	0,000637394834
C820	COGLIATE	Lombardia	Monza e della Brianza	0,000142939773	0,000104378809	0,000140670625	0,000092241836	0,000000000000	0,000130634905	0,000115176649	0,000144932526	0,000117021560	0,000125676745
C952	CONCOREZZO	Lombardia	Monza e della Brianza	0,000273342742	0,000211371926	0,000379700517	0,000240424505	0,000000000000	0,000240544316	0,000244195879	0,000048906104	0,000248942583	0,000251917820
D019	CORNATE D'ADDA	Lombardia	Monza e della Brianza	0,000185274528	0,000129069621	0,000204586810	0,000099333110	0,000000000000	0,000173737350	0,000160690497	0,000239214300	0,000153149951	0,000171947364
D038	CORREZZANA	Lombardia	Monza e della Brianza	0,000051388828	0,000025855191	0,000084787215	0,000022851491	0,000000000000	0,000047888844	0,000030193194	0,000009616430	0,000039862357	0,000045803996
D286	DESIO	Lombardia	Monza e della Brianza	0,000720843241	0,000717307245	0,001006757439	0,000572871926	0,000000000000	0,000731859422	0,000816012651	0,000979428999	0,000722810041	0,000775181172
E063	GIUSSANO	Lombardia	Monza e della Brianza	0,000444309318	0,000420122874	0,000456391662	0,000337908526	0,000221948597	0,000386815689	0,000451874439	0,000314231024	0,000398901378	0,000420205265
E504	LAZZATE	Lombardia	Monza e della Brianza	0,000128130850	0,000093796184	0,000120145578	0,000080220107	0,000000000000	0,000118122232	0,000104688515	0,000023341255	0,000099582848	0,000106345962
E530	LENTATE SUL SEVESO	Lombardia	Monza e della Brianza	0,000286257802	0,000241392449	0,000332526183	0,000214892298	0,000000000000	0,000253046362	0,000247146750	0,000390293750	0,000256408428	0,000270909388
E550	LESMO	Lombardia	Monza e della Brianza	0,000150125468	0,000107028431	0,000185850099	0,000102185322	0,000000000000	0,000123392523	0,000115125535	0,000028925957	0,000121691735	0,000128505032
E591	LIMBIATE	Lombardia	Monza e della Brianza	0,000568972275	0,000491322021	0,000712295324	0,000449952323	0,000000000000	0,000496549124	0,000635735368	0,000767031218	0,000542946185	0,000575427544
E617	LISSONE	Lombardia	Monza e della Brianza	0,000786958528	0,000770723051	0,000909492076	0,000657344281	0,000000000000	0,000692059488	0,000794975320	0,000640705325	0,000728051374	0,000752748299
E786	MACHERIO	Lombardia	Monza e della Brianza	0,000128600360	0,000088393553	0,000157142438	0,000096383352	0,000000000000	0,000108269752	0,000113499670	0,000020988430	0,000108351957	0,000112532411
F078	MEDA	Lombardia	Monza e della Brianza	0,000417150880	0,000365557766	0,000451363362	0,000296534696	0,000190829154	0,000350387825	0,000423045726	0,000070928185	0,000358996267	0,000380813155
F165	MEZZAGO	Lombardia	Monza e della Brianza	0,000075750702	0,000050905213	0,000117881947	0,000043656893	0,000000000000	0,000070862254	0,000056831133	0,000021301095	0,000063400633	0,000070296824

Codice catastale	Denominazione	Regione	Provincia	FUNZIONI GENERALI	POLIZIA LOCALE	ISTRUZIONE PUBBLICA	RIFIUTI	TPL	VIABILITÀ E TERRITORIO	SOCIALE	ASILI NIDO	COMPLESSIVO	COMPLESSIVO SENZA RIFIUTI
F247	MISINTO	Lombardia	Monza e della Brianza	0,000091699361	0,000058400394	0,000098447289	0,000055701495	0,000000000000	0,000086407874	0,000068768130	0,000021140929	0,000071359096	0,000076828061
F704	MONZA	Lombardia	Monza e della Brianza	0,002317061190	0,002728472064	0,002779772671	0,001897706768	0,003504782834	0,002274910903	0,003140123761	0,003529367122	0,002497047278	0,002706387912
F797	MUGGIÒ	Lombardia	Monza e della Brianza	0,000400176445	0,000363102646	0,000457094015	0,000329564917	0,000163716282	0,000339432185	0,000421846861	0,000662528887	0,000385867509	0,000405533158
F944	NOVA MILANESE	Lombardia	Monza e della Brianza	0,000403479623	0,000353376321	0,000522606820	0,000354012001	0,000000000000	0,000334840149	0,000416233237	0,000455952252	0,000386124682	0,000397341159
G116	ORNAGO	Lombardia	Monza e della Brianza	0,000089102574	0,000047097595	0,000113118020	0,000056103929	0,000000000000	0,000084687720	0,000065537029	0,000068090782	0,000073263011	0,000079256420
H233	RENATE	Lombardia	Monza e della Brianza	0,000072500694	0,000049765304	0,000090791797	0,000045962059	0,000000000000	0,000065203498	0,000055892580	0,000137139735	0,000063508631	0,000069637385
H529	RONCELLO	Lombardia	Monza e della Brianza	0,000072357696	0,000047712782	0,000111224233	0,000037372362	0,000000000000	0,000072068082	0,000046675282	0,000066653650	0,000060454693	0,000068517004
H537	RONCO BRIANTINO	Lombardia	Monza e della Brianza	0,000061122067	0,000041471770	0,000079166786	0,000032914485	0,000000000000	0,000056384837	0,000044731530	0,000009160483	0,000047921794	0,000053163621
I625	SEREGNO	Lombardia	Monza e della Brianza	0,000801759066	0,000746992824	0,000911271746	0,000626091189	0,000451020800	0,000677852934	0,000822957386	0,000701662774	0,000740394086	0,000780318370
I709	SEVESO	Lombardia	Monza e della Brianza	0,000381962011	0,000327601749	0,000469298393	0,000314422580	0,000000000000	0,000340143000	0,000407069836	0,000314056092	0,000356316680	0,000370949659
I878	SOVICO	Lombardia	Monza e della Brianza	0,000138935772	0,000099064236	0,000182813039	0,000103042032	0,000000000000	0,000119430391	0,000125521219	0,000075979158	0,000121566562	0,000128036902
I998	SULBIATE	Lombardia	Monza e della Brianza	0,000074188730	0,000044757661	0,000088839852	0,000036785993	0,000000000000	0,000072176522	0,000049600629	0,000013508351	0,000055869367	0,000062534902
L434	TRIUGGIO	Lombardia	Monza e della Brianza	0,000148212683	0,000088106069	0,000157949611	0,000077550940	0,000000000000	0,000133638592	0,000117459718	0,000038016200	0,000111876299	0,000123865631
L511	USMATE VELATE	Lombardia	Monza e della Brianza	0,000172360839	0,000128232679	0,000227655392	0,000104445518	0,000070543078	0,000166201933	0,000150778181	0,000029452809	0,000146262072	0,000160867966
L677	VAREDO	Lombardia	Monza e della Brianza	0,000254715452	0,000184910440	0,000294904244	0,000214583072	0,000000000000	0,000206902710	0,000217464880	0,000353341340	0,000229737117	0,000235030197
L704	VEDANO AL LAMBRO	Lombardia	Monza e della Brianza	0,000142598706	0,000101421518	0,000141672513	0,000102911251	0,000000000000	0,000111191901	0,000124590875	0,000154654878	0,000119092063	0,000124743778
L709	VEDUGGIO CON COLZANO	Lombardia	Monza e della Brianza	0,000076793175	0,000051754674	0,000071654187	0,000037868453	0,000000000000	0,000069684314	0,000058791687	0,000021294564	0,000056271880	0,000062699920
L744	VERANO BRIANZA	Lombardia	Monza e della Brianza	0,000170678932	0,000124578084	0,000162057480	0,000106154631	0,000000000000	0,000131626705	0,000133751134	0,000312282940	0,000140033213	0,000151866493
M017	VILLASANTA	Lombardia	Monza e della Brianza	0,000244035858	0,000181439472	0,000267795730	0,000191548963	0,000000000000	0,000203873552	0,000226945373	0,000396553342	0,000220517513	0,000230635792
M052	VIMERCATE	Lombardia	Monza e della Brianza	0,000519581153	0,000425910104	0,000540774418	0,000411984457	0,000319204139	0,000410123891	0,000493820101	0,000209138714	0,000452765255	0,000467009375
A118	ALAGNA	Lombardia	Pavia	0,000019843102	0,000010828698	0,000016258064	0,000011094995	0,000005649882	0,000018857179	0,000009517560	0,000001330326	0,000013694177	0,000014602032
A134	ALBAREDO ARNABOLDI	Lombardia	Pavia	0,000011137988	0,000002064358	0,000003671242	0,000005349763	0,000000000000	0,000008349157	0,000002846607	0,000003695850	0,000005860666	0,000006039117
A171	ALBONESE	Lombardia	Pavia	0,000017280787	0,000005085752	0,000004632841	0,000014008679	0,000000000000	0,000012744459	0,000007834102	0,000001221656	0,000010853232	0,000009751081
A175	ALBUZZANO	Lombardia	Pavia	0,000062021129	0,000034202493	0,000075561514	0,000043649520	0,000000000000	0,000060956258	0,000043589041	0,000008314289	0,000050254911	0,000052562075
A387	ARENA PO	Lombardia	Pavia	0,000036182119	0,000013970243	0,000027805615	0,000026013335	0,000000000000	0,000036858582	0,000022298802	0,000002787823	0,000026534124	0,000026716028
A538	BADIA PAVESE	Lombardia	Pavia	0,000013238817	0,000004229567	0,000006449604	0,000005745409	0,000000000000	0,000010678585	0,000004272276	0,000000997588	0,000007286013	0,000007824123
A550	BAGNARIA	Lombardia	Pavia	0,000021147186	0,000005943821	0,000011960543	0,000009219220	0,000000000000	0,000021328337	0,000009323499	0,000000660677	0,000012641607	0,000013836996
A634	BARBIANELLO	Lombardia	Pavia	0,000021423648	0,000009129486	0,000013740505	0,000016744163	0,000000000000	0,000020658594	0,000009611745	0,000002106945	0,000015119686	0,000014552280
A690	BASCAPÈ	Lombardia	Pavia	0,000034081318	0,000013661739	0,000035557229	0,000020957455	0,000000000000	0,000035572541	0,000022797656	0,000052947327	0,000027701832	0,000030057541
A712	BASTIDA PANCARANA	Lombardia	Pavia	0,000023925678	0,000012856206	0,000022379553	0,000015894136	0,000000000000	0,000021902641	0,000011443622	0,000001221804	0,000017182945	0,000017633107
A718	BATTUDA	Lombardia	Pavia	0,000017051482	0,000008073767	0,000014818383	0,000008308433	0,000000000000	0,000015262070	0,000006414832	0,000002422442	0,000011009162	0,000011952485
A741	BELGIOIOSO	Lombardia	Pavia	0,000115332755	0,000061982425	0,000104196472	0,000072058740	0,000000000000	0,000105874826	0,000100717689	0,000026864974	0,000088653854	0,000094450278
A792	BEREGUARDO	Lombardia	Pavia	0,000054001984	0,000032919263	0,000055309709	0,000035965020	0,000000000000	0,000055632013	0,000035362192	0,000007536991	0,000042012166	0,000044124344
A989	BORGARELLO	Lombardia	Pavia	0,000045851936	0,000031479365	0,000049751381	0,000030140362	0,000000000000	0,000042126487	0,000027958845	0,000007231815	0,000035305464	0,000037109557
B028	BORGO PRIOLO	Lombardia	Pavia	0,000039249517	0,000014502480	0,000023857983	0,000025457476	0,000000000000	0,000039695623	0,000021644654	0,000002940446	0,000026791816	0,000027257881
B038	BORGO SAN SIRO	Lombardia	Pavia	0,000024696351	0,000012393541	0,000014729563	0,000012631430	0,000000000000	0,000022863749	0,000012059203	0,000001773523	0,000015689877	0,000016758147
B030	BORGORATTO MORMOROLO	Lombardia	Pavia	0,000015614888	0,000002995928	0,000006226486	0,000006917708	0,000000000000	0,000015242161	0,000005895936	0,000000327608	0,000008716070	0,000009344211
B051	BORNASCO	Lombardia	Pavia	0,000045603158	0,000022614947	0,000061164798	0,000023562272	0,000000000000	0,000044105090	0,000024051586	0,000012150317	0,000034295776	0,000038044828
B082	BOSNASCO	Lombardia	Pavia	0,000017751293	0,000006205265	0,000008249266	0,000007533971	0,000000000000	0,000015558102	0,000007197207	0,000002920502	0,000010133318	0,000011041231
B117	BRALLO DI PREGOLA	Lombardia	Pavia	0,000035740472	0,000009059301	0,000003223811	0,000014425151	0,000000000000	0,000046206293	0,000010360426	0,000000543200	0,000019171009	0,000020828666
B142	BREME	Lombardia	Pavia	0,000023104357	0,000009644416	0,000008370168	0,000012484590	0,000000000000	0,000021831993	0,000010421669	0,000000776606	0,000013900977	0,000014395700
B159	BRESSANA BOTTARONE	Lombardia	Pavia	0,000066188415	0,000043352458	0,000042058583	0,000045180833	0,000000000000	0,000062828224	0,000049365451	0,000025751803	0,000049515397	0,000051029396
B201	BRONI	Lombardia	Pavia	0,000177755723	0,000134112248	0,000142765833	0,000179766851	0,000000000000	0,000166101329	0,000162495829	0,000142293784	0,000160172188	0,000153328067
B447	CALVIGNANO	Lombardia	Pavia	0,000009163339	0,000001314678	0,000001837581	0,000003050005	0,000000000000	0,000006230243	0,000001493487	0,000000271602	0,000003981439	0,000004306775
B567	CAMPOSPINOSO	Lombardia	Pavia	0,000024530196	0,000008804649	0,000012948414	0,000019071391	0,000000000000	0,000021273385	0,000015034814	0,000026828521	0,000018083517	0,000017738467
B587	CANDIA LOMELLINA	Lombardia	Pavia	0,000036043255	0,000019860012	0,000027256448	0,000018330771	0,000012257214	0,000036157200	0,000023221237	0,000002549383	0,000025272246	0,000027696799
B613	CANNETO PAVESE	Lombardia	Pavia	0,000032615702	0,000015523325	0,000024700831	0,000025884845	0,000000000000	0,000031902475	0,000018083876	0,000003326072	0,000024286594	0,000023728349
B741	CARBONARA AL TICINO	Lombardia	Pavia	0,000032701517	0,000022287002	0,000023805292	0,000020518117	0,000000000000	0,000031471166	0,000018412593	0,000002993103	0,000023248067	0,000024201598
B929	CASANOVA LONATI	Lombardia	Pavia	0,000013368476	0,000002809734	0,000006503194	0,000008056959	0,000000000000	0,000010592484	0,000004705708	0,000000691993	0,000007860816	0,000007792306
B945	CASATISMA	Lombardia	Pavia	0,000020660664	0,000008401613	0,000017136064	0,000017369411	0,000000000000	0,000019905730	0,000009615828	0,000002569372	0,000015447718	0,000014776499
B954	CASEI GEROLA	Lombardia	Pavia	0,000053277997	0,000021956859	0,000035045037	0,000049517997	0,000000000000	0,000055404868	0,000034653185	0,000053907613	0,000043679368	0,000041640022

Codice catastale	Denominazione	Regione	Provincia	FUNZIONI GENERALI	POLIZIA LOCALE	ISTRUZIONE PUBBLICA	RIFIUTI	TPL	VIABILITÀ E TERRITORIO	SOCIALE	ASILI NIDO	COMPLESSIVO	COMPLESSIVO SENZA RIFIUTI
B988	CASORATE PRIMO	Lombardia	Pavia	0,000147829446	0,000085501330	0,000160840688	0,000101148917	0,000000000000	0,000135508161	0,000123181805	0,000268149295	0,000128322371	0,000137813650
C038	CASSOLNOVO	Lombardia	Pavia	0,000121287842	0,000085608455	0,000092693877	0,000093235539	0,000000000000	0,000116829171	0,000099974318	0,000147753456	0,000101496648	0,000104382129
C050	CASTANA	Lombardia	Pavia	0,000019469958	0,000006680969	0,000009964153	0,000014586760	0,000000000000	0,000020197490	0,000008996974	0,000001441228	0,000013323566	0,000012882351
C053	CASTEGGIO	Lombardia	Pavia	0,000139634269	0,000106775093	0,000076568252	0,000119071508	0,000000000000	0,000120512039	0,000110817529	0,000013519118	0,000107994311	0,000104125213
C157	CASTELLETTO DI BRANDUZZO	Lombardia	Pavia	0,000025060247	0,000009707085	0,000011577858	0,000021404244	0,000000000000	0,000024627756	0,000013556278	0,000001671193	0,000017860492	0,000016622713
C184	CASTELLO D'AGOGNA	Lombardia	Pavia	0,000027090643	0,000012299197	0,000021996828	0,000016562915	0,000000000000	0,000022940589	0,000015700851	0,000003033502	0,000018735444	0,000019494276
C213	CASTELNOVETTO	Lombardia	Pavia	0,000017979195	0,000006609845	0,000010396055	0,000008297620	0,000000000000	0,000015984025	0,000006819229	0,000000886980	0,000010601550	0,000011406279
C360	CAVA MANARA	Lombardia	Pavia	0,000118311646	0,000079256466	0,000112584053	0,000092099807	0,000056218448	0,000107839145	0,000099367032	0,000181202686	0,000104672127	0,000109063450
C414	CECIMA	Lombardia	Pavia	0,000012975723	0,000002514455	0,000003764934	0,000004232719	0,000000000000	0,000011268504	0,000003103263	0,000000536279	0,000006252040	0,000006957358
C484	CERANOVA	Lombardia	Pavia	0,000036604653	0,000018664182	0,000040411817	0,000020376698	0,000000000000	0,000034946767	0,000021084544	0,000009186714	0,000026988157	0,000029297440
C508	CERETTO LOMELLINA	Lombardia	Pavia	0,000010488042	0,000001843779	0,000002760720	0,000002899991	0,000000000000	0,000007450888	0,000002404510	0,000000271587	0,000004650750	0,000005262263
C509	CERGNAGO	Lombardia	Pavia	0,000020392718	0,000008524624	0,000005854506	0,000007481181	0,000000000000	0,000017998693	0,000008879777	0,000000998979	0,000010969463	0,000012187868
C541	CERTOSA DI PAVIA	Lombardia	Pavia	0,000093135597	0,000052345824	0,000120851291	0,000059708612	0,000000000000	0,000087852593	0,000072564468	0,000166701143	0,000081727201	0,000089417963
C551	CERVESINA	Lombardia	Pavia	0,000030421016	0,000016702314	0,000021019318	0,000025807041	0,000000000000	0,000027243024	0,000016550635	0,000002221408	0,000022593733	0,000021471373
C637	CHIGNOLO PO	Lombardia	Pavia	0,000073907012	0,000040916476	0,000062905335	0,000047027705	0,000018470663	0,000075729300	0,000057033740	0,000029040025	0,000057494080	0,000061149827
C684	CIGOGNOLA	Lombardia	Pavia	0,000031838077	0,000010355938	0,000017631912	0,000020794309	0,000000000000	0,000029642128	0,000018320962	0,000004376021	0,000021334902	0,000021523723
C686	CILAVEGNA	Lombardia	Pavia	0,000098519833	0,000068881200	0,000084568911	0,000078647987	0,000000000000	0,000089139568	0,000082338013	0,000130996034	0,000084286350	0,000086255746
C813	CODEVILLA	Lombardia	Pavia	0,000027085570	0,000010542021	0,000014213750	0,000020233962	0,000000000000	0,000026303354	0,000011467825	0,000001486414	0,000018266778	0,000017579670
M419	COLLI VERDI	Lombardia	Pavia	0,000036679101	0,000012256325	0,000019111672	0,000024517843	0,000000000000	0,000045014804	0,000018762577	0,000001522963	0,000025395665	0,000025702275
C958	CONFIENZA	Lombardia	Pavia	0,000036296888	0,000020047748	0,000028453376	0,000031292258	0,000000000000	0,000036436079	0,000022120434	0,000003768649	0,000028391728	0,000027378617
C979	COPIANO	Lombardia	Pavia	0,000032641676	0,000012851180	0,000029903013	0,000023562026	0,000000000000	0,000030059235	0,000020512659	0,000004751784	0,000024378254	0,000024663350
C982	CORANA	Lombardia	Pavia	0,000021050220	0,000009555639	0,000015746113	0,000016407542	0,000000000000	0,000018930788	0,000010056617	0,000000998021	0,000015063027	0,000014593408
M338	CORNALE E BASTIDA	Lombardia	Pavia	0,000020853832	0,000006306375	0,000013126479	0,000018092794	0,000000000000	0,000019194357	0,000010298731	0,000002327750	0,000015010936	0,000013934489
M372	CORTEOLONA E GENZONE	Lombardia	Pavia	0,000053123622	0,000028164376	0,000079026561	0,000032820007	0,000009866894	0,000046558685	0,000034999774	0,000078351111	0,000045790805	0,000050321310
D081	CORVINO SAN QUIRICO	Lombardia	Pavia	0,000026694549	0,000008919390	0,000015087068	0,000014584412	0,000000000000	0,000024190622	0,000015115115	0,000002216875	0,000017034298	0,000017890007
D109	COSTA DE' NOBILI	Lombardia	Pavia	0,000013154160	0,000002431859	0,000005855713	0,000004733797	0,000001583169	0,000012123906	0,000004365175	0,000001220547	0,000007047388	0,000007855490
D127	COZZO	Lombardia	Pavia	0,000013948954	0,000004501853	0,000003607085	0,000007181779	0,000000000000	0,000012796431	0,000004911571	0,000000622219	0,000007780192	0,000007989209
B824	CURA CARPIGNANO	Lombardia	Pavia	0,000081175028	0,000049171552	0,000108070390	0,000051620878	0,000011792658	0,000078274774	0,000050901837	0,000172221609	0,000071573271	0,000078542343
D348	DORNO	Lombardia	Pavia	0,000092827551	0,000054013562	0,000077583988	0,000060859479	0,000000000000	0,000086022087	0,000067335889	0,000102891146	0,000072896945	0,000077101452
D552	FERRERA ERBOGNONE	Lombardia	Pavia	0,000028330621	0,000016228947	0,000025698169	0,000014192223	0,000000000000	0,000026551913	0,000016166531	0,000002881966	0,000019623001	0,000021519891
D594	FILIGHERA	Lombardia	Pavia	0,000020397987	0,000006048477	0,000010910187	0,000011041754	0,000000000000	0,000017901324	0,000009551816	0,000001574521	0,000012491969	0,000012998508
D732	FORTUNAGO	Lombardia	Pavia	0,000017676656	0,000005284221	0,000005377835	0,000009002422	0,000000000000	0,000016057641	0,000005525679	0,000000943541	0,000009796362	0,000010073673
D771	FRASCAROLO	Lombardia	Pavia	0,000030065407	0,000014039018	0,000021666449	0,000017105467	0,000000000000	0,000028158437	0,000017488008	0,000002774094	0,000020435048	0,000021598021
D873	GALLIAVOLA	Lombardia	Pavia	0,000010673425	0,000001443230	0,000002601119	0,000004071992	0,000000000000	0,000007550278	0,000002738865	0,000000407124	0,000005009677	0,000005337196
D892	GAMBARANA	Lombardia	Pavia	0,000011726436	0,000001657132	0,000002219052	0,000003839667	0,000000000000	0,000009138972	0,000003311318	0,000000135800	0,000005392537	0,000005934932
D901	GAMBOLÒ	Lombardia	Pavia	0,000170480098	0,000135300695	0,000171451809	0,000130185133	0,000000000000	0,000161413749	0,000143399563	0,000264699339	0,000151215240	0,000158560741
D925	GARLASCO	Lombardia	Pavia	0,000184137822	0,000120153757	0,000118232498	0,000153871082	0,000086805771	0,000163160807	0,000155601709	0,000171899720	0,000153132894	0,000152875056
D980	GERENZAGO	Lombardia	Pavia	0,000027582624	0,000012201181	0,000023187070	0,000013829786	0,000000000000	0,000025390348	0,000015549450	0,000038413146	0,000019955867	0,000022095615
E062	GIUSSAGO	Lombardia	Pavia	0,000087707081	0,000050190638	0,000105872997	0,000057638780	0,000000000000	0,000087605814	0,000067503305	0,000211871095	0,000078994585	0,000086453846
E072	GODIASCO SALICE TERME	Lombardia	Pavia	0,000080355404	0,000054793325	0,000056753933	0,000071540017	0,000000000000	0,000079460432	0,000056372633	0,000004999526	0,000064142227	0,000061558291
E081	GOLFERENZO	Lombardia	Pavia	0,000010780646	0,000001750128	0,000002014315	0,000005240758	0,000000000000	0,000008688949	0,000002689764	0,000000407274	0,000005406504	0,000005464396
E152	GRAVELLONA LOMELLINA	Lombardia	Pavia	0,000052265871	0,000033684663	0,000049369733	0,000041286409	0,000000000000	0,000053343548	0,000033201602	0,000006986406	0,000041699447	0,000041843715
E195	GROPELLO CAIROLI	Lombardia	Pavia	0,000087157305	0,000066224720	0,000060494232	0,000063015470	0,000000000000	0,000085279798	0,000066072077	0,000135116138	0,000071900609	0,000075004055
E310	INVERNO E MONTELEONE	Lombardia	Pavia	0,000031784724	0,000013585011	0,000028975049	0,000015875256	0,000000000000	0,000031104381	0,000018065501	0,000002993030	0,000021838706	0,000023921650
E437	LANDRIANO	Lombardia	Pavia	0,000104922440	0,000064764830	0,000136727432	0,000072329428	0,000000000000	0,000097811597	0,000082675179	0,000217930146	0,000095054730	0,000102992337
E439	LANGOSCO	Lombardia	Pavia	0,000014619148	0,000003083372	0,000004419806	0,000005388893	0,000003220271	0,000013127310	0,000004727107	0,000000597711	0,000007574297	0,000008337626
E454	LARDIRAGO	Lombardia	Pavia	0,000025908639	0,000010435774	0,000030032226	0,000016132301	0,000000000000	0,000022940619	0,000018133670	0,000002137840	0,000019620056	0,000020838277
E600	LINAROLO	Lombardia	Pavia	0,000049789263	0,000024523843	0,000045902201	0,000031767950	0,000014662691	0,000049284608	0,000032083597	0,000007518718	0,000037469516	0,000039460987
E608	LIRIO	Lombardia	Pavia	0,000008561634	0,000000984473	0,000002245147	0,000003694178	0,000000000000	0,000006177942	0,000001564423	0,000000541792	0,000004069159	0,000004200134
E662	LOMELLO	Lombardia	Pavia	0,000047064092	0,000021915709	0,000033974341	0,000045515283	0,000000000000	0,000044180970	0,000031580037	0,000067030846	0,000039962377	0,000038022830
B387	LUNGAVILLA	Lombardia	Pavia	0,000046283913	0,000022104379	0,000027511504	0,000038410839	0,000000000000	0,000042069738	0,000030978271	0,000004626659	0,000034306374	0,000032872746

Codice catastale	Denominazione	Regione	Provincia	FUNZIONI GENERALI	POLIZIA LOCALE	ISTRUZIONE PUBBLICA	RIFIUTI	TPL	VIABILITÀ E TERRITORIO	SOCIALE	ASILI NIDO	COMPLESSIVO	COMPLESSIVO SENZA RIFIUTI
E804	MAGHERNO	Lombardia	Pavia	0,000033701790	0,000015660060	0,000024018624	0,000017445899	0,000000000000	0,000030797558	0,000020412523	0,000004429711	0,000022498112	0,000024262773
E934	MARCIGNAGO	Lombardia	Pavia	0,000044901410	0,000023832397	0,000055467538	0,000029286019	0,000000000000	0,000042701702	0,000028126010	0,000006443386	0,000035168985	0,000037223817
E999	MARZANO	Lombardia	Pavia	0,000031269065	0,000017060901	0,000050154777	0,000018641899	0,000000000000	0,000029870514	0,000018353358	0,000003465153	0,000025374281	0,000027725800
F080	MEDE	Lombardia	Pavia	0,000126175512	0,000077435269	0,000115129235	0,000085959195	0,000000000000	0,000118111363	0,000107206060	0,000108905581	0,000102650656	0,000108480732
F122	MENCONICO	Lombardia	Pavia	0,000018498859	0,000003425573	0,000003464703	0,000008020886	0,000000000000	0,000023111581	0,000005713491	0,000000950371	0,000010196510	0,000010956423
F170	MEZZANA BIGLI	Lombardia	Pavia	0,000028842945	0,000011144141	0,000010516805	0,000017997730	0,000000000000	0,000027248604	0,000014890708	0,000001552510	0,000018220755	0,000018298654
F171	MEZZANA RABATTONE	Lombardia	Pavia	0,000014630529	0,000003779990	0,000005697904	0,000012090290	0,000000000000	0,000011884394	0,000005727837	0,000000777569	0,000009432336	0,000008503953
F175	MEZZANINO	Lombardia	Pavia	0,000032246424	0,000010892025	0,000015879466	0,000023825638	0,000000000000	0,000030531814	0,000018762234	0,000001551771	0,000022068682	0,000021455004
F238	MIRADOLO TERME	Lombardia	Pavia	0,000070898651	0,000034002684	0,000057978323	0,000043895444	0,000013128864	0,000066137092	0,000049956800	0,000012629644	0,000051956571	0,000054772202
F417	MONTALTO PAVESE	Lombardia	Pavia	0,000025006840	0,000010909060	0,000018743651	0,000019501068	0,000000000000	0,000027359930	0,000012487492	0,000001543231	0,000018540685	0,000018205238
F440	MONTEBELLO DELLA BATTAGLIA	Lombardia	Pavia	0,000048304695	0,000028306508	0,000029091393	0,000059921884	0,000000000000	0,000038495740	0,000021729875	0,000002290002	0,000039068311	0,000031784471
F449	MONTECALVO VERSIGGIA	Lombardia	Pavia	0,000017322564	0,000004100956	0,000006871064	0,000007823243	0,000000000000	0,000017890680	0,000006363587	0,000001002947	0,000009872719	0,000010588570
F638	MONTESCANO	Lombardia	Pavia	0,000013533469	0,000004594219	0,000007496243	0,000008631756	0,000000000000	0,000011533643	0,000004524901	0,000000687001	0,000008381832	0,000008294537
F644	MONTESEGALE	Lombardia	Pavia	0,000013875288	0,000002235433	0,000004131972	0,000004244584	0,000000000000	0,000013085101	0,000004275229	0,000000562017	0,000006856265	0,000007768486
F670	MONTICELLI PAVESE	Lombardia	Pavia	0,000020737345	0,000007695856	0,000012598695	0,000010834276	0,000000000000	0,000018709999	0,000008895849	0,000001458022	0,000012838963	0,000013539169
F701	MONTÙ BECCARIA	Lombardia	Pavia	0,000038563604	0,000017400745	0,000030721137	0,000026229053	0,000000000000	0,000042757056	0,000023660687	0,000004374001	0,000028660204	0,000029509368
F739	MORNICO LOSANA	Lombardia	Pavia	0,000018315943	0,000005378469	0,000009436472	0,000012960179	0,000000000000	0,000018912086	0,000008024203	0,000000784248	0,000012185232	0,000011914555
F754	MORTARA	Lombardia	Pavia	0,000274303496	0,000232406501	0,000235336615	0,000187870254	0,000000000000	0,000253475862	0,000271787373	0,000161423142	0,000228115774	0,000242172929
F891	NICORVO	Lombardia	Pavia	0,000013723880	0,000002837735	0,000002616639	0,000005620518	0,000000000000	0,000009539965	0,000003880704	0,000000554321	0,000006547017	0,000006870629
G021	OLEVANO DI LOMELLINA	Lombardia	Pavia	0,000018907806	0,000005441203	0,000013454327	0,000008018031	0,000002985526	0,000018155763	0,000008741993	0,000001219389	0,000011682879	0,000012962955
G032	OLIVA GESSI	Lombardia	Pavia	0,000009523921	0,000001222586	0,000002529172	0,000003959743	0,000000000000	0,000006868590	0,000002153320	0,000000111469	0,000004540697	0,000004743616
G194	OTTOBIANO	Lombardia	Pavia	0,000027880451	0,000013780491	0,000017516687	0,000017265366	0,000000000000	0,000027071431	0,000015113542	0,000010001307	0,000019277946	0,000019980909
G275	PALESTRO	Lombardia	Pavia	0,000040342462	0,000021123234	0,000029092604	0,000027163958	0,000000000000	0,000038999924	0,000026260431	0,000003990419	0,000029231295	0,000029953385
G304	PANCARANA	Lombardia	Pavia	0,000012334809	0,000002723516	0,000004191490	0,000008234750	0,000000000000	0,000010168716	0,000003592895	0,000000333719	0,000007158529	0,000006782621
G342	PARONA	Lombardia	Pavia	0,000041986879	0,000029601648	0,000040542645	0,000031741320	0,000000000000	0,000036420927	0,000024728150	0,000005083678	0,000032355499	0,000032570023
G388	PAVIA	Lombardia	Pavia	0,001414677741	0,001477804422	0,001618379472	0,001634833629	0,002599397726	0,001403022146	0,001782873909	0,002658751652	0,001641009157	0,001643166176
G612	PIETRA DE' GIORGI	Lombardia	Pavia	0,000022396513	0,000007956470	0,000016491556	0,000018710743	0,000000000000	0,000023341090	0,000010052545	0,000001441209	0,000016464179	0,000015679488
G635	PIEVE ALBIGNOLA	Lombardia	Pavia	0,000021676169	0,000012442763	0,000017858877	0,000011448813	0,000004644568	0,000020713265	0,000010599763	0,000001219359	0,000014827167	0,000016007175
G639	PIEVE DEL CAIRO	Lombardia	Pavia	0,000048633439	0,000024939001	0,000034401210	0,000028915708	0,000000000000	0,000042045639	0,000030484751	0,000003325504	0,000033305250	0,000034838451
G650	PIEVE PORTO MORONE	Lombardia	Pavia	0,000053464690	0,000027583831	0,000039747520	0,000037981419	0,000000000000	0,000054872881	0,000035989558	0,000006004055	0,000039958441	0,000040648984
G671	PINAROLO PO	Lombardia	Pavia	0,000035339714	0,000013615951	0,000031714635	0,000029680468	0,000000000000	0,000035528376	0,000023061469	0,000003443251	0,000027775630	0,000027110299
G720	PIZZALE	Lombardia	Pavia	0,000019528597	0,000006360452	0,000012549855	0,000013743188	0,000000000000	0,000018103133	0,000008403670	0,000000886834	0,000013077342	0,000012844773
G851	PONTE NIZZA	Lombardia	Pavia	0,000027304714	0,000008719867	0,000016752362	0,000018508790	0,000000000000	0,000029097437	0,000011902957	0,000001999730	0,000018486456	0,000018478655
G895	PORTALBERA	Lombardia	Pavia	0,000030345272	0,000014522170	0,000024811346	0,000023582574	0,000000000000	0,000028423869	0,000017705180	0,000003684719	0,000022713772	0,000022410312
H204	REA	Lombardia	Pavia	0,000013335748	0,000004739075	0,000007275343	0,000010245500	0,000000000000	0,000011106009	0,000005088439	0,000000443355	0,000008761266	0,000008242846
H216	REDAVALLE	Lombardia	Pavia	0,000024670875	0,000008917351	0,000018682423	0,000017598711	0,000000000000	0,000023326907	0,000015108626	0,000002217085	0,000017763194	0,000017820645
H246	RETORBIDO	Lombardia	Pavia	0,000032782934	0,000017835738	0,000030383817	0,000027324556	0,000000000000	0,000033729324	0,000021009031	0,000029071893	0,000027263662	0,000027242392
H336	RIVANAZZANO TERME	Lombardia	Pavia	0,000112298445	0,000070101198	0,000080813770	0,000099849463	0,000000000000	0,000106498609	0,000085236088	0,000024496897	0,000090452060	0,000087169688
H369	ROBBIO	Lombardia	Pavia	0,000113736856	0,000066491813	0,000074564965	0,000089017849	0,000000000000	0,000112843030	0,000095627471	0,000139382834	0,000093714710	0,000095355253
H375	ROBECCO PAVESE	Lombardia	Pavia	0,000015914995	0,000004508405	0,000010621469	0,000011334691	0,000000000000	0,000014842477	0,000006235353	0,000000777120	0,000010620941	0,000010371639
H396	ROCCA DE' GIORGI	Lombardia	Pavia	0,000008388969	0,000001173385	0,000002699437	0,000002423721	0,000000000000	0,000006633271	0,000001116790	0,000000152475	0,000003750461	0,000004213871
H450	ROCCA SUSELLA	Lombardia	Pavia	0,000012756047	0,000002021043	0,000003399840	0,000005073054	0,000000000000	0,000011286720	0,000003036853	0,000000135772	0,000006318871	0,000006754016
H491	ROGNANO	Lombardia	Pavia	0,000015982020	0,000004643610	0,000014168389	0,000005645668	0,000000000000	0,000014939642	0,000004145205	0,000002079122	0,000009395433	0,000010705169
H505	ROMAGNESE	Lombardia	Pavia	0,000030375329	0,000009699825	0,000007336019	0,000017569178	0,000000000000	0,000035625358	0,000012247018	0,000000271562	0,000018467807	0,000018781684
H527	RONCARO	Lombardia	Pavia	0,000027405523	0,000015212462	0,000023636448	0,000014682318	0,000003660700	0,000025511880	0,000013294938	0,000005594970	0,000018899840	0,000020372957
H559	ROSASCO	Lombardia	Pavia	0,000019164447	0,000004431879	0,000004764397	0,000007960408	0,000000000000	0,000017491661	0,000007977540	0,000000778218	0,000010214514	0,000011001840
H614	ROVESCALA	Lombardia	Pavia	0,000023642620	0,000007082257	0,000013334344	0,000016501487	0,000000000000	0,000023083691	0,000012074358	0,000004376361	0,000016056540	0,000015901126
H799	SAN CIPRIANO PO	Lombardia	Pavia	0,000014269194	0,000003808302	0,000009736504	0,000007718811	0,000000000000	0,000012343073	0,000005057891	0,000001109097	0,000008726658	0,000009078683
H814	SAN DAMIANO AL COLLE	Lombardia	Pavia	0,000018678491	0,000006162315	0,000007910372	0,000013585935	0,000000000000	0,000018012949	0,000008575492	0,000001223048	0,000012267657	0,000011807202
H859	SAN GENESIO ED UNITI	Lombardia	Pavia	0,000075626356	0,000044640553	0,000065455171	0,000053332092	0,000028526163	0,000070452692	0,000048519490	0,000120624205	0,000062170160	0,000065257165
H885	SAN GIORGIO DI LOMELLINA	Lombardia	Pavia	0,000028571524	0,000013766189	0,000018448926	0,000013371878	0,000000000000	0,000027641616	0,000014815319	0,000001441651	0,000018217292	0,000019909722

Codice catastale	Denominazione	Regione	Provincia	FUNZIONI GENERALI	POLIZIA LOCALE	ISTRUZIONE PUBBLICA	RIFIUTI	TPL	VIABILITÀ E TERRITORIO	SOCIALE	ASILI NIDO	COMPLESSIVO	COMPLESSIVO SENZA RIFIUTI
I014	SAN MARTINO SICCOMARIO	Lombardia	Pavia	0,000134079749	0,000097690892	0,000104307681	0,000125850402	0,000035527143	0,000106460071	0,000094649390	0,000189116468	0,000115685534	0,000112135098
I416	SAN ZENONE AL PO	Lombardia	Pavia	0,000017229674	0,000004861951	0,000010716512	0,000009366407	0,000002741907	0,000014723780	0,000007195604	0,000001457822	0,000010657587	0,000011108576
I048	SANNAZZARO DE' BURGONDI	Lombardia	Pavia	0,000108257060	0,000064814952	0,000063861840	0,000074138134	0,000000000000	0,000095019348	0,000091423434	0,000141901228	0,000084592365	0,000088243870
I213	SANT'ALESSIO CON VIALONE	Lombardia	Pavia	0,000020268048	0,000007262297	0,000017480880	0,000014319808	0,000000000000	0,000017921974	0,000006302658	0,000037338324	0,000015212311	0,000015524049
I276	SANT'ANGELO LOMELLINA	Lombardia	Pavia	0,000019743206	0,000006880741	0,000013841393	0,000008086410	0,000000000000	0,000018720182	0,000008561291	0,000022098421	0,000012803067	0,000014450525
I175	SANTA CRISTINA E BISSONE	Lombardia	Pavia	0,000042302339	0,000022003985	0,000027145121	0,000025941772	0,000000000000	0,000039827456	0,000025972957	0,000004928670	0,000029219816	0,000030364787
I203	SANTA GIULETTA	Lombardia	Pavia	0,000036757306	0,000020669587	0,000027069864	0,000032526248	0,000000000000	0,000036102332	0,000024029185	0,000003325220	0,000028888264	0,000027617571
I230	SANTA MARGHERITA DI STAFFORA	Lombardia	Pavia	0,000025361177	0,000006135764	0,000005991908	0,000009389510	0,000000000000	0,000033632894	0,000008018711	0,000000271600	0,000014041464	0,000015666321
I237	SANTA MARIA DELLA VERSA	Lombardia	Pavia	0,000053096840	0,000023429640	0,000036264118	0,000042461499	0,000000000000	0,000053134694	0,000034457341	0,000076709177	0,000042687265	0,000042766121
I447	SARTIRANA LOMELLINA	Lombardia	Pavia	0,000038499043	0,000019049767	0,000021002457	0,000024393285	0,000000000000	0,000037450074	0,000024950508	0,000001220235	0,000026446909	0,000027164209
I487	SCALDASOLE	Lombardia	Pavia	0,000021998477	0,000012676331	0,000010828618	0,000011706226	0,000000000000	0,000020078190	0,000010227245	0,000002018450	0,000013815274	0,000014551933
I599	SEMIANA	Lombardia	Pavia	0,000012569061	0,000002691696	0,000003170677	0,000004448038	0,000000000000	0,000008791017	0,000002941150	0,000000271599	0,000005830689	0,000006313628
I739	SILVANO PIETRA	Lombardia	Pavia	0,000019401102	0,000006282865	0,000012824874	0,000014640065	0,000000000000	0,000017642693	0,000007633521	0,000001457665	0,000013170154	0,000012656736
E265	SIZIANO	Lombardia	Pavia	0,000102746076	0,000085162611	0,000133220655	0,000062636945	0,000000000000	0,000098268324	0,000084225419	0,000209973056	0,000093006624	0,000103614297
I825	SOMMO	Lombardia	Pavia	0,000026268675	0,000028169934	0,000020401822	0,000016470924	0,000000000000	0,000025404365	0,000013959250	0,000002925383	0,000019462703	0,000020507687
I894	SPESSA	Lombardia	Pavia	0,000017400294	0,000004554378	0,000006467789	0,000012633334	0,000000000000	0,000014521503	0,000006596817	0,000001404509	0,000010763402	0,000010110263
I968	STRADELLA	Lombardia	Pavia	0,000253398542	0,000188778978	0,000160906619	0,000177885722	0,000000000000	0,000201726239	0,000202458210	0,000182330110	0,000193093406	0,000198405222
B014	SUARDI	Lombardia	Pavia	0,000017560784	0,000003835079	0,000005000626	0,000007382300	0,000000000000	0,000016031979	0,000007999421	0,000001114352	0,000009566623	0,000010329574
L237	TORRAZZA COSTE	Lombardia	Pavia	0,000036277127	0,000016559902	0,000032985819	0,000027588486	0,000000000000	0,000036141229	0,000022612467	0,000002233801	0,000027756690	0,000027815442
L250	TORRE BERETTI E CASTELLARO	Lombardia	Pavia	0,000017260060	0,000004118173	0,000010016149	0,000006917144	0,000000000000	0,000014967040	0,000006841435	0,000001624252	0,000009785944	0,000010787973
L256	TORRE D'ARESE	Lombardia	Pavia	0,000019179745	0,000005813194	0,000017589751	0,000009789186	0,000000000000	0,000017417648	0,000007159465	0,000002776765	0,000012416822	0,000013334616
L269	TORRE D'ISOLA	Lombardia	Pavia	0,000046622206	0,000025963126	0,000059687766	0,000031784455	0,000000000000	0,000049391972	0,000026359284	0,000080481379	0,000040355398	0,000043349099
L262	TORRE DE' NEGRI	Lombardia	Pavia	0,000011794624	0,000002508069	0,000005603957	0,000006068823	0,000000000000	0,000008586817	0,000004078857	0,000000271117	0,000006536850	0,000006700325
L285	TORREVECCHIA PIA	Lombardia	Pavia	0,000058643590	0,000032376669	0,000080923985	0,000036152046	0,000020841938	0,000057376719	0,000042630089	0,000153496506	0,000054055862	0,000060309396
L292	TORRICELLA VERZATE	Lombardia	Pavia	0,000024057980	0,000010226533	0,000008760895	0,000013050301	0,000000000000	0,000019250295	0,000009054075	0,000001934882	0,000013877798	0,000014166830
I236	TRAVACÒ SICCOMARIO	Lombardia	Pavia	0,000079622844	0,000046881952	0,000065958469	0,000048830463	0,000035824053	0,000074311223	0,000053647325	0,000033652156	0,000060015629	0,000063922440
L440	TRIVOLZIO	Lombardia	Pavia	0,000040868106	0,000024340136	0,000049057533	0,000028085282	0,000000000000	0,000038461062	0,000022275555	0,000006714168	0,000031879202	0,000033204362
L449	TROMELLO	Lombardia	Pavia	0,000071157463	0,000048061799	0,000069943675	0,000051960665	0,000000000000	0,000073613093	0,000055252200	0,000008721206	0,000057725985	0,000059739725
L453	TROVO	Lombardia	Pavia	0,000021248917	0,000012661494	0,000018494477	0,000011770022	0,000000000000	0,000018789612	0,000009763895	0,000002195630	0,000014466102	0,000015407802
L562	VAL DI NIZZA	Lombardia	Pavia	0,000025376383	0,000005112563	0,000005295057	0,000013338101	0,000006628602	0,000028751075	0,000009571580	0,000001736100	0,000014816013	0,000015332226
L568	VALEGGIO	Lombardia	Pavia	0,000011064660	0,000001550072	0,000003570227	0,000004157935	0,000000000000	0,000008041312	0,000002864113	0,000000271099	0,000005317953	0,000005723130
L593	VALLE LOMELLINA	Lombardia	Pavia	0,000046241143	0,000023091959	0,000033331470	0,000038800622	0,000000000000	0,000044444612	0,000032052955	0,000004212070	0,000035648969	0,000034548143
L617	VALLE SALIMBENE	Lombardia	Pavia	0,000030815116	0,000012360961	0,000020163592	0,000021064104	0,000000000000	0,000028200385	0,000018758217	0,000004379557	0,000021555760	0,000021727488
L690	VARZI	Lombardia	Pavia	0,000086847682	0,000040244745	0,000043292814	0,000080861162	0,000000000000	0,000099478781	0,000057930719	0,000003822576	0,000067682132	0,000063078895
L716	VELEZZO LOMELLINA	Lombardia	Pavia	0,000008106506	0,000000919265	0,000001320008	0,000003027803	0,000000000000	0,000005331640	0,000001260574	0,000000135652	0,000003516444	0,000003687118
L720	VELLEZZO BELLINI	Lombardia	Pavia	0,000055227399	0,000037706231	0,000073736650	0,000037328486	0,000000000000	0,000052971505	0,000037696284	0,000021322477	0,000045933319	0,000048938858
L784	VERRETTO	Lombardia	Pavia	0,000012447625	0,000002819766	0,000004132708	0,000008346676	0,000000000000	0,000010090265	0,000004055872	0,000000776104	0,000007285349	0,000006914644
L788	VERRUA PO	Lombardia	Pavia	0,000028866399	0,000010652479	0,000022714654	0,000013311039	0,000000000000	0,000028188950	0,000017257383	0,000002216937	0,000019056193	0,000021062888
L854	VIDIGULFO	Lombardia	Pavia	0,000103633362	0,000057933615	0,000127361844	0,000064519373	0,000000000000	0,000100388911	0,000086919593	0,000127710693	0,000088397588	0,000096737890
L872	VIGEVANO	Lombardia	Pavia	0,001117784078	0,000955264223	0,001509091207	0,001072369704	0,000543440167	0,001171798098	0,001491569473	0,001819217972	0,001216845587	0,001267308841
L917	VILLA BISCOSSI	Lombardia	Pavia	0,000009079601	0,000000890603	0,000001620195	0,000002514091	0,000000000000	0,000004292987	0,000000955332	0,000000135781	0,000003454724	0,000003783272
L983	VILLANOVA D'ARDENGHI	Lombardia	Pavia	0,000018709403	0,000007388905	0,000014579191	0,000009696688	0,000000000000	0,000017010849	0,000008245962	0,000002228646	0,000012098147	0,000012936941
L994	VILLANTERIO	Lombardia	Pavia	0,000060021187	0,000030869878	0,000051890043	0,000039290554	0,000008431537	0,000063731438	0,000048289264	0,000007903481	0,000046641065	0,000049208488
M079	VISTARINO	Lombardia	Pavia	0,000029827504	0,000011845400	0,000028098568	0,000016594172	0,000000000000	0,000028181486	0,000017119168	0,000004160233	0,000020948200	0,000022468997
M109	VOGHERA	Lombardia	Pavia	0,000734125400	0,000648533502	0,000649406202	0,000722663416	0,000390254543	0,000750685497	0,000856289161	0,000329561655	0,000707103722	0,000701668954
M119	VOLPARA	Lombardia	Pavia	0,000009671468	0,000001165116	0,000001982376	0,000003719324	0,000001120094	0,000006936935	0,000001766397	0,000000000000	0,000004415609	0,000004658811
M150	ZAVATTARELLO	Lombardia	Pavia	0,000032321273	0,000013776400	0,000018163575	0,000021577278	0,000000000000	0,000037436824	0,000016170229	0,000002794004	0,000022490802	0,000022809882
M152	ZECCONE	Lombardia	Pavia	0,000030771356	0,000015681194	0,000040289946	0,000017897687	0,000000000000	0,000028725902	0,000016811592	0,000007606146	0,000023498024	0,000025454137
M161	ZEME	Lombardia	Pavia	0,000026599825	0,000011453861	0,000013940780	0,000017818329	0,000000000000	0,000025424454	0,000013123034	0,000001330308	0,000017698268	0,000017656332
M162	ZENEVREDO	Lombardia	Pavia	0,000014137851	0,000003805402	0,000006129652	0,000008458001	0,000000000000	0,000012729237	0,000005145647	0,000001662847	0,000008499163	0,000008513540
M166	ZERBO	Lombardia	Pavia	0,000014498073	0,000002569703	0,000005777114	0,000005865900	0,000000000000	0,000011791904	0,000005043332	0,000000333528	0,000007592453	0,000008195512

Codice catastale	Denominazione	Regione	Provincia	FUNZIONI GENERALI	POLIZIA LOCALE	ISTRUZIONE PUBBLICA	RIFIUTI	TPL	VIABILITÀ E TERRITORIO	SOCIALE	ASILI NIDO	COMPLESSIVO	COMPLESSIVO SENZA RIFIUTI
M167	ZERBOLÒ	Lombardia	Pavia	0,000038464373	0,000022018297	0,000033296052	0,000021675309	0,000000000000	0,000038706374	0,000021257395	0,000048378345	0,000029040454	0,000031612988
M180	ZINASCO	Lombardia	Pavia	0,000062016946	0,000040351071	0,000071718821	0,000038886442	0,000000000000	0,000064542908	0,000042450649	0,000101655273	0,000052919461	0,000057820984
A135	ALBAREDO PER SAN MARCO	Lombardia	Sondrio	0,000017209871	0,000005243632	0,000003728259	0,000004088418	0,000000000000	0,000018172523	0,000004044462	0,000000253278	0,000008216907	0,000009658927
A172	ALBOSAGGIA	Lombardia	Sondrio	0,000075424028	0,000026410640	0,000058498577	0,000040268165	0,000000000000	0,000095897851	0,000043520502	0,000006232774	0,000053425682	0,000058021405
A273	ANDALO VALTELLINO	Lombardia	Sondrio	0,000015848720	0,000007265872	0,000009751382	0,000008277049	0,000000000000	0,000018136242	0,000005241208	0,000003320672	0,000010239104	0,000010924421
A337	APRICA	Lombardia	Sondrio	0,000071295006	0,000038970515	0,000038472926	0,000050926918	0,000000000000	0,000088550006	0,000024632419	0,000005184161	0,000049922323	0,000049571433
A382	ARDENNO	Lombardia	Sondrio	0,000071252448	0,000042241711	0,000058202609	0,000048201414	0,000000000000	0,000081543176	0,000044159416	0,000008368209	0,000054148426	0,000056225628
A777	BEMA	Lombardia	Sondrio	0,000012771209	0,000001857406	0,000000062038	0,000002474811	0,000000000000	0,000011959293	0,000001663370	0,000000271600	0,000005086914	0,000005999283
A787	BERBENNO DI VALTELLINA	Lombardia	Sondrio	0,000091393893	0,000045348368	0,000065213193	0,000050219434	0,000043281801	0,000109244859	0,000057895429	0,000009070073	0,000066611770	0,000072337366
A848	BIANZONE	Lombardia	Sondrio	0,000035775008	0,000012695259	0,000027389080	0,000020268351	0,000000000000	0,000042412016	0,000017310073	0,000004506994	0,000024821841	0,000026412306
B049	BORMIO	Lombardia	Sondrio	0,000169473835	0,000115705566	0,000076858917	0,000152442149	0,000084400646	0,000177601620	0,000071734134	0,000053098785	0,000128733557	0,000120452503
B255	BUGLIO IN MONTE	Lombardia	Sondrio	0,000047116500	0,000022770409	0,000050131278	0,000019876475	0,000000000000	0,000055158490	0,000023931958	0,000005061499	0,000033230635	0,000037895042
B366	CAIOLO	Lombardia	Sondrio	0,000030786901	0,000010078092	0,000027856515	0,000014735286	0,000000000000	0,000036572840	0,000013483863	0,000002491952	0,000020911058	0,000023068163
B530	CAMPODOLCINO	Lombardia	Sondrio	0,000050780154	0,000017899078	0,000021938871	0,000028190309	0,000023910861	0,000082105084	0,000010671116	0,000003850557	0,000034072346	0,000036126853
B993	CASPOGGIO	Lombardia	Sondrio	0,000048090775	0,000020922799	0,000021525733	0,000023452220	0,000000000000	0,000066225908	0,000017725330	0,000003459484	0,000030832240	0,000033409971
C186	CASTELLO DELL'ACQUA	Lombardia	Sondrio	0,000022088774	0,000006829021	0,000010683979	0,000007783503	0,000000000000	0,000029347600	0,000007844607	0,000000758208	0,000013097423	0,000014953496
C325	CASTIONE ANDEVENNO	Lombardia	Sondrio	0,000048183588	0,000019049777	0,000024499982	0,000026780534	0,000000000000	0,000047559790	0,000019522369	0,000004120680	0,000030050010	0,000031191989
C418	CEDRASCO	Lombardia	Sondrio	0,000016618612	0,000003539438	0,000009047226	0,000007312324	0,000000000000	0,000015685311	0,000005079353	0,000000469354	0,000009372003	0,000010091418
C493	CERCINO	Lombardia	Sondrio	0,000020126849	0,000007576110	0,000018384416	0,000009020120	0,000000000000	0,000025154882	0,000007963642	0,000002313317	0,000013653779	0,000015272247
C623	CHIAVENNA	Lombardia	Sondrio	0,000163804553	0,000113107535	0,000123713222	0,000126456072	0,000101801720	0,000161434742	0,000123856817	0,000206738784	0,000139099111	0,000143515135
C628	CHIESA IN VALMALENCO	Lombardia	Sondrio	0,000095275912	0,000043147402	0,000044811494	0,000058071486	0,000028592196	0,000127472238	0,000034144598	0,000005296250	0,000064729647	0,000067055242
C651	CHIURO	Lombardia	Sondrio	0,000063385778	0,000030151590	0,000053930281	0,000044027561	0,000000000000	0,000065645408	0,000032611060	0,000005321163	0,000046366559	0,000047183536
C709	CINO	Lombardia	Sondrio	0,000013567963	0,000003221638	0,000009645112	0,000003440355	0,000000000000	0,000013242523	0,000003587083	0,000000546429	0,000007292131	0,000008637499
C785	CIVO	Lombardia	Sondrio	0,000038176436	0,000010834686	0,000031637201	0,000017125966	0,000000000000	0,000059464800	0,000014595672	0,000001967789	0,000026456516	0,000029715537
C903	COLORINA	Lombardia	Sondrio	0,000034944888	0,000012218773	0,000029923168	0,000013527258	0,000008228318	0,000041385829	0,000017718472	0,000004474701	0,000023395168	0,000026841880
D088	COSIO VALTELLINO	Lombardia	Sondrio	0,000109972464	0,000072373682	0,000110862675	0,000056824946	0,000000000000	0,000129325015	0,000079636460	0,000014010001	0,000084394551	0,000094024200
D258	DAZIO	Lombardia	Sondrio	0,000016621290	0,000004167089	0,000009676976	0,000007989426	0,000000000000	0,000021412888	0,000004839669	0,000001749531	0,000010367951	0,000011198734
D266	DELEBIO	Lombardia	Sondrio	0,000068721867	0,000045548021	0,000061241100	0,000043081212	0,000000000000	0,000073870524	0,000046351564	0,000067817711	0,000054702938	0,000058762233
D377	DUBINO	Lombardia	Sondrio	0,000071926840	0,000046132662	0,000083558878	0,000056664467	0,000024867065	0,000076208752	0,000050500418	0,000100079283	0,000064777382	0,000067611101
D456	FAEDO VALTELLINO	Lombardia	Sondrio	0,000017481780	0,000004959558	0,000009711375	0,000004471175	0,000000000000	0,000018319749	0,000005897056	0,000000707067	0,000009440132	0,000011175715
D694	FORCOLA	Lombardia	Sondrio	0,000027754541	0,000011383770	0,000019422279	0,000009381861	0,000004722488	0,000028347819	0,000008790783	0,000001769756	0,000016346460	0,000018779089
D830	FUSINE	Lombardia	Sondrio	0,000021126947	0,000006707676	0,000017040714	0,000011489383	0,000000000000	0,000021834816	0,000006814262	0,000001848672	0,000013685518	0,000014452595
D990	GEROLA ALTA	Lombardia	Sondrio	0,000021497792	0,000003332832	0,000001678301	0,000006969580	0,000000000000	0,000024028587	0,000002558278	0,000000152475	0,000009923072	0,000010954682
E090	GORDONA	Lombardia	Sondrio	0,000054689861	0,000026212063	0,000044746012	0,000020794131	0,000000000000	0,000068366555	0,000019076582	0,000005508078	0,000035444055	0,000040561054
E200	GROSIO	Lombardia	Sondrio	0,000112600314	0,000048774552	0,000072899845	0,000051762390	0,000047499512	0,000152213625	0,000066335537	0,000011744442	0,000079190449	0,000088770658
E201	GROSOTTO	Lombardia	Sondrio	0,000049071225	0,000020908212	0,000037631071	0,000026999462	0,000000000000	0,000061544316	0,000021827259	0,000005055832	0,000034164786	0,000036667526
E443	LANZADA	Lombardia	Sondrio	0,000052579321	0,000015201185	0,000023638006	0,000022298999	0,000000000000	0,000065059703	0,000016600442	0,000002711808	0,000031012412	0,000034055876
E621	LIVIGNO	Lombardia	Sondrio	0,000296410528	0,000238154481	0,000199921896	0,000203558878	0,000050101829	0,000308335223	0,000096192201	0,000445580897	0,000226377038	0,000234347079
E705	LOVERO	Lombardia	Sondrio	0,000020895096	0,000005271672	0,000017215446	0,000008569738	0,000000000000	0,000022760580	0,000007134728	0,000001690445	0,000012955384	0,000014487224
E342	MADESIMO	Lombardia	Sondrio	0,000045113709	0,000017559744	0,000016157444	0,000030420989	0,000015758264	0,000069493791	0,000007238339	0,000001524753	0,000030360878	0,000030339882
E896	MANTELLO	Lombardia	Sondrio	0,000020087568	0,000010263019	0,000019926733	0,000008944790	0,000000000000	0,000020440000	0,000007989203	0,000002356613	0,000013460562	0,000015037854
F070	MAZZO DI VALTELLINA	Lombardia	Sondrio	0,000027612513	0,000008137794	0,000017179002	0,000010661627	0,000000000000	0,000035404875	0,000010516661	0,000003662521	0,000017146189	0,000019411149
F115	MELLO	Lombardia	Sondrio	0,000026350674	0,000014499381	0,000019790899	0,000009855314	0,000006077968	0,000034379602	0,000009792505	0,000002092011	0,000017356423	0,000019976447
F153	MESE	Lombardia	Sondrio	0,000042303893	0,000018265636	0,000034393015	0,000029763045	0,000000000000	0,000039010772	0,000020478918	0,000005774799	0,000030038990	0,000030135374
F393	MONTAGNA IN VALTELLINA	Lombardia	Sondrio	0,000070749447	0,000028091094	0,000059665343	0,000045462919	0,000000000000	0,000084338904	0,000039334220	0,000006034737	0,000052087727	0,000054401673
F712	MORBEGNO	Lombardia	Sondrio	0,000267817402	0,000207053863	0,000252490180	0,000180268975	0,000000000000	0,000276928776	0,000185233230	0,000512713373	0,000229500646	0,000246696529
F956	NOVATE MEZZOLA	Lombardia	Sondrio	0,000053415397	0,000019301492	0,000039861985	0,000028573553	0,000008928035	0,000067208874	0,000023249488	0,000006018291	0,000036843939	0,000039732660
G410	PEDESINA	Lombardia	Sondrio	0,000008743853	0,000000378554	0,000001609464	0,000001475638	0,000000000000	0,000006256863	0,000000580777	0,000000000000	0,000003252461	0,000003873079
G572	PIANTEDO	Lombardia	Sondrio	0,000035907137	0,000020636500	0,000033353818	0,000022147535	0,000008317813	0,000034364618	0,000014137321	0,000069219051	0,000028085539	0,000030159595
G576	PIATEDA	Lombardia	Sondrio	0,000061109200	0,000028902087	0,000050025169	0,000029656730	0,000000000000	0,000073217759	0,000028869504	0,000007169146	0,000042005202	0,000046318338
G718	PIURO	Lombardia	Sondrio	0,000057118490	0,000023924013	0,000039199201	0,000032017807	0,000000000000	0,000059605246	0,000023121473	0,000006138204	0,000037543081	0,000039472976

Codice catastale	Denominazione	Regione	Provincia	FUNZIONI GENERALI	POLIZIA LOCALE	ISTRUZIONE PUBBLICA	RIFIUTI	TPL	VIABILITÀ E TERRITORIO	SOCIALE	ASILI NIDO	COMPLESSIVO	COMPLESSIVO SENZA RIFIUTI
G431	POGGIRIDENTI	Lombardia	Sondrio	0,000043344990	0,000018436270	0,000043742133	0,000026994229	0,000000000000	0,000044711848	0,000021021697	0,000005283619	0,000031507129	0,000033083417
G829	PONTE IN VALTELLINA	Lombardia	Sondrio	0,000062920342	0,000026730384	0,000053153346	0,000032619251	0,000000000000	0,000081666789	0,000031265289	0,000005711563	0,000044696504	0,000048914907
G937	POSTALESIO	Lombardia	Sondrio	0,000019139571	0,000004914252	0,000009731038	0,000006848255	0,000000000000	0,000020882368	0,000006651666	0,000001532744	0,000010843719	0,000012239274
G993	PRATA CAMPORTACCIO	Lombardia	Sondrio	0,000061858809	0,000031412772	0,000068037835	0,000038753714	0,000000000000	0,000071069022	0,000034906524	0,000006562034	0,000047643691	0,000050748826
H192	RASURA	Lombardia	Sondrio	0,000013022949	0,000003652186	0,000007704983	0,000003172944	0,000000000000	0,000014599694	0,000003621406	0,000000218523	0,000007038631	0,000008388857
H493	ROGOLO	Lombardia	Sondrio	0,000017481641	0,000007357239	0,000014447378	0,000007428445	0,000000000000	0,000018601675	0,000004613815	0,000002061038	0,000010891843	0,000012101556
H752	SAMOLACO	Lombardia	Sondrio	0,000062772348	0,000024806482	0,000066368469	0,000027389113	0,000000000000	0,000079839097	0,000033723522	0,000105935233	0,000049040842	0,000056603465
H868	SAN GIACOMO FILIPPO	Lombardia	Sondrio	0,000025284880	0,000003004626	0,000004343048	0,000009180421	0,000008372998	0,000029456208	0,000004809837	0,000001367989	0,000012882110	0,000014175055
I636	SERNIO	Lombardia	Sondrio	0,000015651708	0,000005213733	0,000012372561	0,000005322192	0,000000000000	0,000017708112	0,000005341841	0,000001636564	0,000009531678	0,000011001988
I828	SONDALO	Lombardia	Sondrio	0,000105363876	0,000041253528	0,000076310014	0,000052162944	0,000051243262	0,000132687236	0,000063330563	0,000098289720	0,000078538974	0,000087751725
I829	SONDRIO	Lombardia	Sondrio	0,000453612397	0,000410754966	0,000401120009	0,000388392812	0,000650370243	0,000492622217	0,000460598273	0,000602998106	0,000444578890	0,000464203842
I928	SPRIANA	Lombardia	Sondrio	0,000010274861	0,000000794328	0,000001920263	0,000002033145	0,000000000000	0,000009778972	0,000000995368	0,000000135801	0,000004265478	0,000005045199
L035	TALAMONA	Lombardia	Sondrio	0,000095626136	0,000051437178	0,000095728604	0,000062026813	0,000000000000	0,000103915762	0,000064042707	0,000011905006	0,000073991422	0,000078170479
L056	TARTANO	Lombardia	Sondrio	0,000020933093	0,000005104187	0,000007010540	0,000005518817	0,000000000000	0,000024278127	0,000002761534	0,000000407465	0,000010319983	0,000011996958
L084	TEGLIO	Lombardia	Sondrio	0,000132991574	0,000051035815	0,000080970203	0,000067600374	0,000066853382	0,000191563283	0,000070943136	0,000009390326	0,000094554238	0,000103968817
L175	TIRANO	Lombardia	Sondrio	0,000207667037	0,000138959199	0,000141235174	0,000130879939	0,000000000000	0,000213296793	0,000153304850	0,000022198665	0,000153308416	0,000161142346
L244	TORRE DI SANTA MARIA	Lombardia	Sondrio	0,000030166793	0,000008904839	0,000012904225	0,000010706944	0,000008262576	0,000038968834	0,000008288457	0,000001727620	0,000017457005	0,000019814700
L316	TOVO DI SANT'AGATA	Lombardia	Sondrio	0,000019356943	0,000005875076	0,000011493492	0,000005350785	0,000004570605	0,000019874778	0,000007061191	0,000001918063	0,000010895037	0,000012831560
L330	TRAONA	Lombardia	Sondrio	0,000054386979	0,000034111197	0,000068501785	0,000027854967	0,000000000000	0,000063002857	0,000030479404	0,000010371022	0,000042077586	0,000047045333
L392	TRESIVIO	Lombardia	Sondrio	0,000047377169	0,000018586561	0,000043958204	0,000023593639	0,000000000000	0,000057550504	0,000024851492	0,000006168352	0,000033611085	0,000037110029
L638	VAL MASINO	Lombardia	Sondrio	0,000047386662	0,000025327227	0,000021976909	0,000012843450	0,000010566689	0,000054278487	0,000010008088	0,000001358094	0,000026011516	0,000030610923
L557	VALDIDENTRO	Lombardia	Sondrio	0,000142983067	0,000059299742	0,000084703791	0,000079394064	0,000004404912	0,000189386514	0,000051675180	0,000026741660	0,000096434001	0,000102385795
L563	VALDISOTTO	Lombardia	Sondrio	0,000106920044	0,000043862393	0,000080028458	0,000049733339	0,000037525424	0,000145724387	0,000045207783	0,000011135669	0,000073914554	0,000082360689
L576	VALFURVA	Lombardia	Sondrio	0,000106227549	0,000054930827	0,000047514057	0,000041427994	0,000000000000	0,000121601001	0,000033852697	0,000008030892	0,000062339061	0,000069642982
L749	VERCEIA	Lombardia	Sondrio	0,000031444716	0,000009876880	0,000028363078	0,000012790009	0,000000000000	0,000038512697	0,000013515430	0,000001745332	0,000020800500	0,000023598444
L799	VERVIO	Lombardia	Sondrio	0,000012704373	0,000002512689	0,000004406408	0,000002507902	0,000000000000	0,000015218797	0,000002405449	0,000000678983	0,000006205348	0,000007496810
L907	VILLA DI CHIAVENNA	Lombardia	Sondrio	0,000033083785	0,000016288225	0,000026060306	0,000016274757	0,000000000000	0,000040159590	0,000011896679	0,000002441880	0,000022170395	0,000024229652
L908	VILLA DI TIRANO	Lombardia	Sondrio	0,000071401609	0,000026214450	0,000055499960	0,000045545075	0,000000000000	0,000090403427	0,000040551761	0,000017484372	0,000052920201	0,000055496221
A085	AGRA	Lombardia	Varese	0,000015397931	0,000004620792	0,000009342014	0,000011840119	0,000000000000	0,000016479739	0,000005494560	0,000000870091	0,000010575153	0,000010133319
A167	ALBIZZATE	Lombardia	Varese	0,000095521918	0,000066394974	0,000086704182	0,000061084101	0,000000000000	0,000081799301	0,000077998204	0,000016164204	0,000073154540	0,000077370563
A290	ANGERA	Lombardia	Varese	0,000123608743	0,000083468825	0,000073894214	0,000089838083	0,000000000000	0,000105288895	0,000088792212	0,000128807885	0,000094744447	0,000096458166
A371	ARCISATE	Lombardia	Varese	0,000171017567	0,000101800510	0,000193059172	0,000156198280	0,000000000000	0,000173563729	0,000140626012	0,000449843282	0,000166985810	0,000170753732
A441	ARSAGO SEPRIO	Lombardia	Varese	0,000090095511	0,000053112666	0,000090974410	0,000058977119	0,000000000000	0,000080035897	0,000063393442	0,000013179125	0,000068680357	0,000072069553
A531	AZZATE	Lombardia	Varese	0,000088205439	0,000060454859	0,000063899856	0,000053528519	0,000026467677	0,000077618142	0,000061481287	0,000041907105	0,000065242487	0,000069334000
A532	AZZIO	Lombardia	Varese	0,000018221572	0,000006626601	0,000023051354	0,000010592602	0,000000000000	0,000017106349	0,000008701904	0,000005290661	0,000013484731	0,000014494908
A619	BARASSO	Lombardia	Varese	0,000036966009	0,000021969914	0,000017627684	0,000023956953	0,000000000000	0,000030947725	0,000022838663	0,000003859027	0,000024805243	0,000025101538
A645	BARDELLO	Lombardia	Varese	0,000032052331	0,000014615423	0,000028285685	0,000022281409	0,000010867235	0,000027493620	0,000018489890	0,000003128555	0,000023509314	0,000023938203
A728	BEDERO VALCUVIA	Lombardia	Varese	0,000017324850	0,000006580541	0,000012323675	0,000009869424	0,000006628972	0,000016860930	0,000007508463	0,000001414403	0,000011553554	0,000012141795
A819	BESANO	Lombardia	Varese	0,000047146084	0,000032919581	0,000054249643	0,000036841924	0,000000000000	0,000046151329	0,000034835892	0,000015264644	0,000039791183	0,000040821314
A825	BESNATE	Lombardia	Varese	0,000096691810	0,000064612988	0,000072140862	0,000062971847	0,000000000000	0,000086624403	0,000074219707	0,000123265178	0,000076144638	0,000080745696
A826	BESOZZO	Lombardia	Varese	0,000160659435	0,000119784139	0,000140067638	0,000118227271	0,000068019092	0,000143835233	0,000130193295	0,000050344555	0,000130480551	0,000134760438
A845	BIANDRONNO	Lombardia	Varese	0,000062097377	0,000042633838	0,000054532510	0,000047496350	0,000000000000	0,000061830350	0,000043819813	0,000018543057	0,000049640847	0,000050389887
A891	BISUSCHIO	Lombardia	Varese	0,000076423065	0,000055287833	0,000072426359	0,000062071207	0,000000000000	0,000075320420	0,000063032587	0,000010960260	0,000063677137	0,000064238064
A918	BODIO LOMNAGO	Lombardia	Varese	0,000049222909	0,000023717062	0,000033428026	0,000023925342	0,000000000000	0,000037731987	0,000026556883	0,000010656190	0,000031134433	0,000033652460
B126	BREBBIA	Lombardia	Varese	0,000063427336	0,000043019576	0,000055618211	0,000039986073	0,000000000000	0,000056978654	0,000045997796	0,000006948611	0,000047420469	0,000050017192
B131	BREGANO	Lombardia	Varese	0,000019026417	0,000006362959	0,000012049324	0,000006259819	0,000000000000	0,000016516061	0,000007552120	0,000002200041	0,000010711668	0,000012266632
B150	BRENTA	Lombardia	Varese	0,000033070193	0,000021780095	0,000029621562	0,000021945470	0,000000000000	0,000033372046	0,000021818099	0,000004361245	0,000025194084	0,000026328777
B166	BREZZO DI BEDERO	Lombardia	Varese	0,000032223479	0,000011793273	0,000021019108	0,000019617277	0,000011850111	0,000036799731	0,000015568689	0,000008770733	0,000022642251	0,000023698829
B182	BRINZIO	Lombardia	Varese	0,000023412641	0,000010676758	0,000022566217	0,000014383571	0,000000000000	0,000018980318	0,000010505403	0,000002862697	0,000016142888	0,000016757391
B191	BRISSAGO-VALTRAVAGLIA	Lombardia	Varese	0,000027158157	0,000012602139	0,000020205867	0,000020925627	0,000000000000	0,000026842941	0,000015136148	0,000035189313	0,000021326077	0,000021465948
B219	BRUNELLO	Lombardia	Varese	0,000022149224	0,000014177228	0,000013460778	0,000011523629	0,000000000000	0,000021103720	0,000009197403	0,000002061002	0,000014220798	0,000015162878

Codice catastale	Denominazione	Regione	Provincia	FUNZIONI GENERALI	POLIZIA LOCALE	ISTRUZIONE PUBBLICA	RIFIUTI	TPL	VIABILITÀ E TERRITORIO	SOCIALE	ASILI NIDO	COMPLESSIVO	COMPLESSIVO SENZA RIFIUTI
B228	BRUSIMPIANO	Lombardia	Varese	0,000027914299	0,000017014984	0,000029917990	0,000015463462	0,000000000000	0,000029023275	0,000016699192	0,000003300399	0,000020859095	0,000022743708
B258	BUGUGGIATE	Lombardia	Varese	0,000063482066	0,000035117898	0,000086564793	0,000037034577	0,000000000000	0,000050877509	0,000040567958	0,000089559325	0,000051951459	0,000057161702
B300	BUSTO ARSIZIO	Lombardia	Varese	0,001479426934	0,001612178864	0,001800818680	0,001266570241	0,000911250420	0,001544935195	0,001896938932	0,002842675467	0,001580632031	0,001690329095
B326	CADEGLIANO-VICONAGO	Lombardia	Varese	0,000044371756	0,000021657478	0,000036590571	0,000030203429	0,000000000000	0,000046282348	0,000029120117	0,000007058215	0,000033269356	0,000034340238
M425	CADREZZATE CON OSMATE	Lombardia	Varese	0,000058767640	0,000035139208	0,000045330012	0,000039453837	0,000000000000	0,000053134510	0,000030866902	0,000021104126	0,000042340042	0,000043348150
B368	CAIRATE	Lombardia	Varese	0,000133392569	0,000088367281	0,000119313590	0,000089324565	0,000000000000	0,000119723527	0,000109982022	0,000229908048	0,000111729868	0,000119555703
B634	CANTELLO	Lombardia	Varese	0,000093689448	0,000061948830	0,000080866525	0,000093124095	0,000000000000	0,000087223864	0,000069024523	0,000012726804	0,000079201121	0,000074338036
B732	CARAVATE	Lombardia	Varese	0,000047804320	0,000028169692	0,000049907392	0,000033171067	0,000000000000	0,000044201658	0,000030410678	0,000005222637	0,000036807584	0,000038077764
B754	CARDANO AL CAMPO	Lombardia	Varese	0,000278681844	0,000196009630	0,000296834634	0,000154367414	0,000000000000	0,000253832649	0,000212232268	0,000383592663	0,000226126884	0,000251191389
B796	CARNAGO	Lombardia	Varese	0,000115715919	0,000071222191	0,000164679816	0,000071654276	0,000000000000	0,000103528619	0,000086005446	0,000245156284	0,000103460904	0,000114570481
B805	CARONNO PERTUSELLA	Lombardia	Varese	0,000299850743	0,000226622267	0,000388798329	0,000226733765	0,000000000000	0,000262335193	0,000248978371	0,000546287549	0,000276208647	0,000293489480
B807	CARONNO VARESINO	Lombardia	Varese	0,000084909454	0,000046353865	0,000094106231	0,000054571200	0,000000000000	0,000078627895	0,000062424577	0,000052310874	0,000067661681	0,000072233990
B875	CASALE LITTA	Lombardia	Varese	0,000053433658	0,000026707877	0,000041983052	0,000029698957	0,000000000000	0,000046459468	0,000028990454	0,000006601658	0,000036051233	0,000038269988
B921	CASALZUIGNO	Lombardia	Varese	0,000030862357	0,000019929404	0,000023807377	0,000022281582	0,000000000000	0,000031979702	0,000017223943	0,000004118377	0,000023094162	0,000023377983
B949	CASCIAGO	Lombardia	Varese	0,000071361347	0,000037640783	0,000055721095	0,000054795283	0,000000000000	0,000060590200	0,000053134445	0,000038616307	0,000055262611	0,000055425841
B987	CASORATE SEMPIONE	Lombardia	Varese	0,000106914231	0,000071628445	0,000095194055	0,000070566600	0,000000000000	0,000092127258	0,000081036093	0,000140102561	0,000086038018	0,000091441952
C004	CASSANO MAGNAGO	Lombardia	Varese	0,000399430744	0,000321616703	0,000329225992	0,000284568643	0,000000000000	0,000316221931	0,000386199716	0,000481240326	0,000334253525	0,000351607707
B999	CASSANO VALCUVIA	Lombardia	Varese	0,000016372896	0,000005687288	0,000012464267	0,000008856619	0,000000000000	0,000015191100	0,000006802045	0,000001531029	0,000010550273	0,000011141841
C139	CASTELLANZA	Lombardia	Varese	0,000292471925	0,000266979981	0,000204327192	0,000318011215	0,000206355575	0,000221158078	0,000246298436	0,000418687773	0,000272999430	0,000257277490
B312	CASTELLO CABIAGLIO	Lombardia	Varese	0,000015955914	0,000005608726	0,000013047207	0,000008428690	0,000000000000	0,000016567166	0,000006122595	0,000001204791	0,000010475395	0,000011190278
C273	CASTELSEPRIO	Lombardia	Varese	0,000029971025	0,000015674969	0,000024993388	0,000014107218	0,000000000000	0,000023802479	0,000014918106	0,000002547948	0,000019289662	0,000021099812
C181	CASTELVECCANA	Lombardia	Varese	0,000046653205	0,000022559932	0,000033812020	0,000035717866	0,000000000000	0,000054157346	0,000028066340	0,000043306919	0,000037090571	0,000037570037
C300	CASTIGLIONE OLONA	Lombardia	Varese	0,000137202406	0,000093109810	0,000113936478	0,000092069886	0,000000000000	0,000119940381	0,000112811078	0,000174946705	0,000111099678	0,000117746498
C343	CASTRONNO	Lombardia	Varese	0,000094495543	0,000052691635	0,000075296707	0,000060616973	0,000000000000	0,000079320275	0,000074606018	0,000011736010	0,000069420282	0,000072495146
C382	CAVARIA CON PREMEZZO	Lombardia	Varese	0,000097763943	0,000066197078	0,000081684606	0,000076903831	0,000000000000	0,000083543833	0,000085557540	0,000034124338	0,000079062561	0,000079816573
C409	CAZZAGO BRABBIA	Lombardia	Varese	0,000019348268	0,000007969300	0,000014814320	0,000010568665	0,000000000000	0,000016926205	0,000008779624	0,000002166871	0,000012591849	0,000013298517
C732	CISLAGO	Lombardia	Varese	0,000172717843	0,000107391310	0,000164786340	0,000108212396	0,000000000000	0,000158977992	0,000154651909	0,000028334556	0,000135123406	0,000144523018
C751	CITTIGLIO	Lombardia	Varese	0,000075657251	0,000051754555	0,000071542824	0,000054471386	0,000000000000	0,000075898079	0,000058529803	0,000007559581	0,000060471012	0,000062566591
C796	CLIVIO	Lombardia	Varese	0,000038682330	0,000019428591	0,000031023052	0,000031588950	0,000000000000	0,000036013383	0,000027233742	0,000003652074	0,000029943311	0,000029368515
C810	COCQUIO-TREVISAGO	Lombardia	Varese	0,000091142263	0,000054502421	0,000075680717	0,000074972102	0,000000000000	0,000086800340	0,000069806096	0,000010759399	0,000072767795	0,000071997864
C911	COMABBIO	Lombardia	Varese	0,000026913540	0,000011336933	0,000026583972	0,000010844932	0,000000000000	0,000027305633	0,000014132147	0,000004446773	0,000018097851	0,000020631187
C922	COMERIO	Lombardia	Varese	0,000054803930	0,000028927187	0,000051596054	0,000034036072	0,000000000000	0,000050149163	0,000036758718	0,000007036176	0,000040450831	0,000042691411
D144	CREMENAGA	Lombardia	Varese	0,000018910313	0,000008777080	0,000018196147	0,000014913532	0,000000000000	0,000017446624	0,000009764129	0,000001840438	0,000014315903	0,000014107160
D185	CROSIO DELLA VALLE	Lombardia	Varese	0,000015382238	0,000005105660	0,000009859192	0,000007213290	0,000000000000	0,000013400141	0,000005784827	0,000001488501	0,000009177441	0,000009863489
D192	CUASSO AL MONTE	Lombardia	Varese	0,000069198787	0,000038478081	0,000066364232	0,000046847679	0,000000000000	0,000074792575	0,000049418561	0,000010019042	0,000054211672	0,000056783805
D199	CUGLIATE-FABIASCO	Lombardia	Varese	0,000054155571	0,000030939501	0,000051035546	0,000054539135	0,000000000000	0,000056369718	0,000043139895	0,000008883482	0,000047426633	0,000044942343
D204	CUNARDO	Lombardia	Varese	0,000056496709	0,000036164206	0,000054925906	0,000048858786	0,000000000000	0,000056130308	0,000039917756	0,000009311097	0,000046830850	0,000046122522
D217	CURIGLIA CON MONTEVIASCO	Lombardia	Varese	0,000013024981	0,000004110029	0,000003076315	0,000003432412	0,000004625445	0,000011868762	0,000002214100	0,000000407400	0,000006155122	0,000007106124
D238	CUVEGLIO	Lombardia	Varese	0,000062602203	0,000037702690	0,000064163737	0,000046326465	0,000000000000	0,000063061419	0,000050802811	0,000021954557	0,000051658178	0,000053520466
D239	CUVIO	Lombardia	Varese	0,000038147756	0,000018732235	0,000027089314	0,000030767062	0,000000000000	0,000034258917	0,000023047813	0,000003417996	0,000028232203	0,000027346815
D256	DAVERIO	Lombardia	Varese	0,000055944825	0,000033983340	0,000047188918	0,000033617969	0,000000000000	0,000050197806	0,000039425663	0,000005089750	0,000040666305	0,000043128183
D384	DUMENZA	Lombardia	Varese	0,000035196048	0,000019138101	0,000034229646	0,000027070509	0,000000000000	0,000039123979	0,000020301975	0,000002944796	0,000027785686	0,000028035487
D385	DUNO	Lombardia	Varese	0,000009045561	0,000001146522	0,000001825800	0,000002809965	0,000001042178	0,000008016943	0,000001520509	0,000000135801	0,000004124149	0,000004583174
D467	FAGNANO OLONA	Lombardia	Varese	0,000208914080	0,000166231362	0,000194331325	0,000137593824	0,000000000000	0,000192235539	0,000187428043	0,000302607980	0,000177764344	0,000191795303
D543	FERNO	Lombardia	Varese	0,000195787814	0,000142578023	0,000121597312	0,000069357117	0,000000000000	0,000138307959	0,000095352491	0,000278535997	0,000125519237	0,000145135822
D551	FERRERA DI VARESE	Lombardia	Varese	0,000017271011	0,000007242320	0,000015933329	0,000008986332	0,000000000000	0,000015489603	0,000008033383	0,000001649743	0,000011549787	0,000012445164
D869	GALLARATE	Lombardia	Varese	0,001016747469	0,000999617405	0,001258824050	0,000998502350	0,000000000000	0,001002363825	0,001105248068	0,001515969643	0,001042065324	0,001057281216
D871	GALLIATE LOMBARDO	Lombardia	Varese	0,000023688175	0,000010144207	0,000014386505	0,000009774254	0,000000000000	0,000018225921	0,000009247501	0,000006515066	0,000013772967	0,000015169657
D946	GAVIRATE	Lombardia	Varese	0,000183618746	0,000128936907	0,000215003907	0,000170255434	0,000000000000	0,000176308579	0,000143761323	0,000121426594	0,000165675784	0,000164076181
D951	GAZZADA SCHIANNO	Lombardia	Varese	0,000093175138	0,000064699989	0,000065784100	0,000056317022	0,000000000000	0,000079951381	0,000064907943	0,000011900171	0,000066290883	0,000069774603
D963	GEMONIO	Lombardia	Varese	0,000053685941	0,000035205372	0,000059958174	0,000039540514	0,000000000000	0,000055060217	0,000037680214	0,000007255135	0,000043896147	0,000045417504

Codice catastale	Denominazione	Regione	Provincia	FUNZIONI GENERALI	POLIZIA LOCALE	ISTRUZIONE PUBBLICA	RIFIUTI	TPL	VIABILITÀ E TERRITORIO	SOCIALE	ASILI NIDO	COMPLESSIVO	COMPLESSIVO SENZA RIFIUTI
D981	GERENZANO	Lombardia	Varese	0,000196717777	0,000134686338	0,000204507623	0,000126311254	0,000000000000	0,000168697864	0,000158223851	0,000176689382	0,000159432618	0,000171001413
D987	GERMIGNAGA	Lombardia	Varese	0,000071157646	0,000037647264	0,000065420138	0,000066171937	0,000000000000	0,000075389799	0,000057210935	0,000078258570	0,000063358491	0,000062375797
E079	GOLASECCA	Lombardia	Varese	0,000051184261	0,000031406845	0,000039553277	0,000031448701	0,000000000000	0,000048751222	0,000033048934	0,000006047932	0,000036883938	0,000038782384
E101	GORLA MAGGIORE	Lombardia	Varese	0,000088197687	0,000056357647	0,000077487802	0,000061485112	0,000000000000	0,000077200784	0,000065940281	0,000010086373	0,000067307066	0,000069340587
E102	GORLA MINORE	Lombardia	Varese	0,000145343671	0,000098393306	0,000144530246	0,000105792027	0,000000000000	0,000127639884	0,000119976763	0,000191479247	0,000123314735	0,000129435153
E104	GORNATE OLONA	Lombardia	Varese	0,000042241559	0,000025400676	0,000041484883	0,000027877310	0,000000000000	0,000047528697	0,000022878098	0,000043068986	0,000033800787	0,000035869768
E144	GRANTOLA	Lombardia	Varese	0,000025109535	0,000012556169	0,000031285855	0,000017991315	0,000000000000	0,000023407629	0,000016271741	0,000002942051	0,000020063347	0,000020787076
E292	INARZO	Lombardia	Varese	0,000022383069	0,000011906368	0,000014324168	0,000013426271	0,000000000000	0,000018359749	0,000012036928	0,000024681488	0,000015706321	0,000016502708
E299	INDUNO OLONA	Lombardia	Varese	0,000191860535	0,000131350251	0,000168667361	0,000176926526	0,000000000000	0,000188091536	0,000157624538	0,000160920680	0,000168191539	0,000165140539
E367	ISPRA	Lombardia	Varese	0,000106166549	0,000063615794	0,000081022559	0,000084755537	0,000000000000	0,000097930090	0,000078414023	0,000039057409	0,000083430844	0,000082968149
E386	JERAGO CON ORAGO	Lombardia	Varese	0,000089287761	0,000066965595	0,000076007049	0,000059386474	0,000000000000	0,000081212604	0,000072505789	0,000015997667	0,000069191477	0,000072616217
E494	LAVENA PONTE TRESA	Lombardia	Varese	0,000123466199	0,000116492423	0,000097309112	0,000129735262	0,000000000000	0,000104620779	0,000092476043	0,000015537276	0,000106330754	0,000098155911
E496	LAVENO-MOMBELLO	Lombardia	Varese	0,000188003378	0,000127585402	0,000130173719	0,000155620447	0,000000000000	0,000182585048	0,000149473007	0,000170589393	0,000155130396	0,000154959229
E510	LEGGIUNO	Lombardia	Varese	0,000073395358	0,000030278729	0,000061660006	0,000044957424	0,000000000000	0,000072728004	0,000052090878	0,000098883871	0,000057091752	0,000061330090
E665	LONATE CEPPINO	Lombardia	Varese	0,000085669394	0,000061619678	0,000082998525	0,000054765013	0,000000000000	0,000078570420	0,000067384328	0,000125562641	0,000071099880	0,000076805403
E666	LONATE POZZOLO	Lombardia	Varese	0,000210169092	0,000148627182	0,000198863241	0,000142466447	0,000066262715	0,000196290834	0,000181748367	0,000245991355	0,000178115985	0,000190567833
E707	LOZZA	Lombardia	Varese	0,000025890777	0,000010928477	0,000021586810	0,000011572518	0,000000000000	0,000022106120	0,000014391765	0,000004868945	0,000016831361	0,000018668196
E734	LUINO	Lombardia	Varese	0,000296186320	0,000243831658	0,000231467144	0,000306320832	0,000000000000	0,000290907085	0,000241774859	0,000411317933	0,000273613535	0,000262189367
E769	LUVINATE	Lombardia	Varese	0,000028915320	0,000014697365	0,000020442204	0,000017419488	0,000000000000	0,000026414881	0,000017966826	0,000003940186	0,000020073209	0,000021000114
M339	MACCAGNO CON PINO E VEDDASCA	Lombardia	Varese	0,000074990514	0,000039156057	0,000046771382	0,000058439661	0,000028250976	0,000085119233	0,000038746668	0,000083908987	0,000059383979	0,000059713815
E856	MALGESSO	Lombardia	Varese	0,000027056550	0,000016638949	0,000023661250	0,000011436921	0,000000000000	0,000022382413	0,000014053371	0,000002429828	0,000017589375	0,000019738334
E863	MALNATE	Lombardia	Varese	0,000283560414	0,000211402347	0,000261854022	0,000256774756	0,000000000000	0,000242692984	0,000271451876	0,000369508817	0,000256850149	0,000256876483
E929	MARCHIROLO	Lombardia	Varese	0,000071101734	0,000049312588	0,000073219720	0,000062808257	0,000000000000	0,000065719614	0,000050581856	0,000015355895	0,000059688930	0,000058599396
E965	MARNATE	Lombardia	Varese	0,000129437985	0,000073781276	0,000131865466	0,000095861257	0,000000000000	0,000115681261	0,000105659848	0,000043491819	0,000104709162	0,000107799603
F002	MARZIO	Lombardia	Varese	0,000013412205	0,000002718992	0,000004869491	0,000006368411	0,000000000000	0,000011486268	0,000004537050	0,000000631070	0,000007291612	0,000007614072
F007	MASCIAGO PRIMO	Lombardia	Varese	0,000010486491	0,000002365413	0,000003816654	0,000004722021	0,000000000000	0,000008372440	0,000003306214	0,000000923598	0,000005562308	0,000005855807
F134	MERCALLO	Lombardia	Varese	0,000035462350	0,000018604929	0,000037205946	0,000019443614	0,000000000000	0,000032627567	0,000021234129	0,000004861682	0,000025661575	0,000027833415
F154	MESENZANA	Lombardia	Varese	0,000032603116	0,000016266427	0,000043402804	0,000024215390	0,000000000000	0,000031674012	0,000018187333	0,000031469857	0,000027459391	0,000028592471
F526	MONTEGRINO VALTRAVAGLIA	Lombardia	Varese	0,000032118734	0,000016362838	0,000027740422	0,000023529248	0,000015112569	0,000038179289	0,000018924518	0,000004211626	0,000025398336	0,000026051180
F703	MONVALLE	Lombardia	Varese	0,000039557919	0,000023243176	0,000030882208	0,000021113750	0,000000000000	0,000038322788	0,000022314600	0,000062391763	0,000029556142	0,000032504943
F711	MORAZZONE	Lombardia	Varese	0,000077709921	0,000047625104	0,000062682494	0,000048053651	0,000000000000	0,000069738089	0,000056511957	0,000063897627	0,000059011137	0,000062838422
F736	MORNAGO	Lombardia	Varese	0,000090898827	0,000059355703	0,000075913825	0,000052312007	0,000026426641	0,000080895790	0,000059347990	0,000011687898	0,000065854463	0,000070584639
G008	OGGIONA CON SANTO STEFANO	Lombardia	Varese	0,000074951157	0,000041505444	0,000060731977	0,000050272004	0,000000000000	0,000066962759	0,000052991153	0,000017394672	0,000055645183	0,000057521953
G028	OLGIATE OLONA	Lombardia	Varese	0,000222507889	0,000203116092	0,000244319365	0,000172283774	0,000000000000	0,000208652571	0,000185113754	0,000295117594	0,000199952734	0,000209617086
G103	ORIGGIO	Lombardia	Varese	0,000136096068	0,000108681290	0,000161547457	0,000083372270	0,000000000000	0,000123185836	0,000103459725	0,000054028861	0,000110134920	0,000119482712
G105	ORINO	Lombardia	Varese	0,000020460229	0,000008823096	0,000011808746	0,000011927898	0,000000000000	0,000020799847	0,000009660350	0,000001296560	0,000013391217	0,000013902332
G906	PORTO CERESIO	Lombardia	Varese	0,000062233845	0,000048829078	0,000052862509	0,000056837292	0,000000000000	0,000055186196	0,000043422607	0,000011581144	0,000051174443	0,000049196495
G907	PORTO VALTRAVAGLIA	Lombardia	Varese	0,000058434468	0,000030687938	0,000033612550	0,000044201351	0,000000000000	0,000063222972	0,000033919339	0,000021220073	0,000043301990	0,000042987857
H173	RANCIO VALCUVIA	Lombardia	Varese	0,000023051438	0,000009730517	0,000016343294	0,000013070551	0,000000000000	0,000020241999	0,000010468634	0,000005370804	0,000015092576	0,000015798839
H174	RANCO	Lombardia	Varese	0,000034155239	0,000014238597	0,000030307617	0,000024212111	0,000000000000	0,000033964706	0,000016604709	0,000004371016	0,000024888070	0,000025124173
H723	SALTRIO	Lombardia	Varese	0,000055192172	0,000034263208	0,000053248350	0,000046644048	0,000000000000	0,000055721733	0,000041479040	0,000008621022	0,000045787847	0,000045488788
H736	SAMARATE	Lombardia	Varese	0,000273652425	0,000174850126	0,000247268037	0,000188444142	0,000000000000	0,000249625673	0,000250384376	0,000269113421	0,000226443986	0,000239716760
H872	SANGIANO	Lombardia	Varese	0,000031339880	0,000018776174	0,000022167647	0,000016668364	0,000000000000	0,000026213019	0,000018264437	0,000003518471	0,000020890052	0,000022364624
I441	SARONNO	Lombardia	Varese	0,000732907038	0,000819863277	0,000723060858	0,000636695070	0,000500753037	0,000617193886	0,000759943269	0,001047721605	0,000708286876	0,000733292817
I688	SESTO CALENDE	Lombardia	Varese	0,000229706925	0,000184003798	0,000210353841	0,000177598393	0,000000000000	0,000204792036	0,000181990347	0,000362344183	0,000198820440	0,000206232982
I793	SOLBIATE ARNO	Lombardia	Varese	0,000082356217	0,000061027155	0,000060207059	0,000043898941	0,000000000000	0,000068262637	0,000056325956	0,000010647022	0,000057175017	0,000061812151
I794	SOLBIATE OLONA	Lombardia	Varese	0,000106018393	0,000064917040	0,000092741140	0,000070287278	0,000000000000	0,000093122365	0,000075852535	0,000077796331	0,000081879815	0,000085928914
I819	SOMMA LOMBARDO	Lombardia	Varese	0,000387766262	0,000328148477	0,000327317031	0,000259082170	0,000159556953	0,000376060633	0,000275294332	0,000468654788	0,000320864462	0,000342444088
L003	SUMIRAGO	Lombardia	Varese	0,000115684433	0,000065331268	0,000101539442	0,000064379426	0,000000000000	0,000096192449	0,000083941148	0,000179278367	0,000089109625	0,000097747512
L032	TAINO	Lombardia	Varese	0,000071440587	0,000040845601	0,000054732230	0,000038904881	0,000000000000	0,000063052441	0,000047837418	0,000108619870	0,000053567696	0,000058689197
L115	TERNATE	Lombardia	Varese	0,000050281877	0,000028307285	0,000041171223	0,000039472564	0,000000000000	0,000045518387	0,000029861560	0,000102369817	0,000041762854	0,000042562818

Codice catastale	Denominazione	Regione	Provincia	FUNZIONI GENERALI	POLIZIA LOCALE	ISTRUZIONE PUBBLICA	RIFIUTI	TPL	VIABILITÀ E TERRITORIO	SOCIALE	ASILI NIDO	COMPLESSIVO	COMPLESSIVO SENZA RIFIUTI
L319	TRADATE	Lombardia	Varese	0,000344176968	0,000299394603	0,000267813166	0,000222328052	0,000000000000	0,000303980450	0,000300929251	0,000343909908	0,000277841092	0,000297230963
L342	TRAVEDONA-MONATE	Lombardia	Varese	0,000074844660	0,000048282308	0,000082292964	0,000053861429	0,000000000000	0,000069647936	0,000053223497	0,000009161096	0,000059865345	0,000061962423
A705	TRONZANO LAGO MAGGIORE	Lombardia	Varese	0,000013898144	0,000002903900	0,000003409512	0,000005246785	0,000000000000	0,000010798701	0,000003066883	0,000000407402	0,000006619653	0,000007099175
L480	UBOLDO	Lombardia	Varese	0,000179919537	0,000135654079	0,000224415748	0,000114451145	0,000000000000	0,000168499819	0,000153049550	0,000391221545	0,000163329564	0,000180402061
L577	VALGANNA	Lombardia	Varese	0,000036861057	0,000022657792	0,000030529460	0,000027595117	0,000000000000	0,000039463745	0,000021497762	0,000004284476	0,000028291790	0,000028535127
L671	VARANO BORGHI	Lombardia	Varese	0,000049328406	0,000029186108	0,000043972006	0,000034320941	0,000000000000	0,000042832127	0,000029015480	0,000006022567	0,000036380982	0,000037100523
L682	VARESE	Lombardia	Varese	0,001582509894	0,001609439615	0,001615344280	0,001492275762	0,003541723461	0,001560535296	0,001932848023	0,002075046936	0,001693871200	0,001764285457
L703	VEDANO OLONA	Lombardia	Varese	0,000128668594	0,000088344220	0,000127908034	0,000093216296	0,000000000000	0,000114699427	0,000117529428	0,000253127090	0,000114309223	0,000121676665
L733	VENEGONO INFERIORE	Lombardia	Varese	0,000109431058	0,000066467222	0,000089356604	0,000074744952	0,000000000000	0,000094677278	0,000086276421	0,000105641594	0,000086210545	0,000090215304
L734	VENEGONO SUPERIORE	Lombardia	Varese	0,000124364078	0,000080952171	0,000103013782	0,000089043282	0,000000000000	0,000115030567	0,000099970704	0,000018066978	0,000096698196	0,000099371942
L765	VERGIATE	Lombardia	Varese	0,000167993853	0,000133367570	0,000139793169	0,000112920135	0,000000000000	0,000152778030	0,000128694487	0,000263649518	0,000138755489	0,000147779390
L876	VIGGIÙ	Lombardia	Varese	0,000098158477	0,000064203706	0,000095327544	0,000093588552	0,000000000000	0,000091872587	0,000082692299	0,000144545819	0,000090079056	0,000088853241
M101	VIZZOLA TICINO	Lombardia	Varese	0,000027360675	0,000015111783	0,000007809870	0,000007445759	0,000000000000	0,000020003246	0,000005230003	0,000004515267	0,000012959366	0,000014885187
A092	AGUGLIANO	Marche	Ancona	0,000085084760	0,000061242996	0,000084294197	0,000053924913	0,000035557815	0,000086698013	0,000060952325	0,000113968319	0,000071572807	0,000077736951
A271	ANCONA	Marche	Ancona	0,001859215524	0,002295798406	0,001665693143	0,001976826741	0,004119563164	0,001791362075	0,002364245270	0,003543733634	0,002096861928	0,002138788415
A366	ARCEVIA	Marche	Ancona	0,000117455024	0,000057113205	0,000080528078	0,000058314365	0,000056306036	0,000135394673	0,000079516491	0,000090679164	0,000086803468	0,000096754284
A626	BARBARA	Marche	Ancona	0,000029825797	0,000016681083	0,000030322663	0,000016493839	0,000006553810	0,000029691098	0,000018282786	0,000003657684	0,000022077334	0,000024027564
A769	BELVEDERE OSTRENSE	Marche	Ancona	0,000048159716	0,000020206722	0,000035273941	0,000027636977	0,000019116994	0,000048486016	0,000029623583	0,000083666047	0,000037093243	0,000040396174
B468	CAMERANO	Marche	Ancona	0,000135471289	0,000111202404	0,000150286974	0,000107141796	0,000032583888	0,000140184629	0,000103049617	0,000162503127	0,000122141908	0,000127381221
B470	CAMERATA PICENA	Marche	Ancona	0,000048925138	0,000022194840	0,000067356244	0,000033185529	0,000000000000	0,000048731355	0,000026730566	0,000041606592	0,000040365264	0,000042873037
C060	CASTELBELLINO	Marche	Ancona	0,000080594744	0,000045377034	0,000079140252	0,000073547157	0,000029842606	0,000077547096	0,000067169906	0,000117129688	0,000073722507	0,000073783754
C100	CASTELFIDARDO	Marche	Ancona	0,000309658848	0,000266992300	0,000310750125	0,000276882585	0,000141609931	0,000273584649	0,000297963789	0,000219207803	0,000283595762	0,000285940574
C152	CASTELLEONE DI SUASA	Marche	Ancona	0,000036745264	0,000020133520	0,000036058716	0,000019534040	0,000000000000	0,000037555790	0,000022439374	0,000004101157	0,000026633980	0,000029113883
C248	CASTELPLANIO	Marche	Ancona	0,000068023667	0,000045741336	0,000053158091	0,000053918428	0,000024571992	0,000071253259	0,000051285628	0,000032045301	0,000056062324	0,000056811154
C524	CERRETO D'ESI	Marche	Ancona	0,000068847274	0,000035426747	0,000069815208	0,000054160851	0,000026288297	0,000073694339	0,000055637019	0,000085200566	0,000060854554	0,000063192564
C615	CHIARAVALLE	Marche	Ancona	0,000258505913	0,000177864870	0,000231958797	0,000211692900	0,000000000000	0,000226516142	0,000246880990	0,000411101185	0,000229944073	0,000236318933
D007	CORINALDO	Marche	Ancona	0,000101440062	0,000055938766	0,000087672131	0,000080431864	0,000028944852	0,000105188117	0,000073746678	0,000137273210	0,000086664134	0,000088840972
D211	CUPRAMONTANA	Marche	Ancona	0,000092916087	0,000044017409	0,000072326206	0,000065261385	0,000000000000	0,000099656297	0,000067500598	0,000081044347	0,000073445093	0,000076303539
D451	FABRIANO	Marche	Ancona	0,000619585026	0,000460119466	0,000567227382	0,000440919420	0,000354760283	0,000666363645	0,000647524138	0,000461502602	0,000550576477	0,000588878040
D472	FALCONARA MARITTIMA	Marche	Ancona	0,000485695911	0,000541689219	0,000400045924	0,000565113551	0,000226035316	0,000475141546	0,000545469474	0,000809566292	0,000511198418	0,000492366672
D597	FILOTTRANO	Marche	Ancona	0,000167896660	0,000101039685	0,000153706860	0,000116723836	0,000000000000	0,000174906701	0,000142087990	0,000343120102	0,000147040175	0,000157629217
D965	GENGA	Marche	Ancona	0,000056967054	0,000027667878	0,000031098184	0,000027377486	0,000017300850	0,000063540095	0,000026902144	0,000013038289	0,000037334335	0,000040812113
E388	JESI	Marche	Ancona	0,000758807896	0,000629235438	0,000742667392	0,000833766676	0,000930438131	0,000759185127	0,000834771852	0,001100324004	0,000797150857	0,000784361502
E690	LORETO	Marche	Ancona	0,000234903524	0,000173165643	0,000260633802	0,000275066748	0,000102601083	0,000241031012	0,000211996504	0,000136028055	0,000233770677	0,000219346580
E837	MAIOLATI SPONTINI	Marche	Ancona	0,000115922723	0,000060336471	0,000108167896	0,000106498445	0,000059142866	0,000115929418	0,000096529446	0,000166730592	0,000106081791	0,000105936260
F145	MERGO	Marche	Ancona	0,000023933746	0,000008343982	0,000018061302	0,000017401433	0,000005673235	0,000024142509	0,000012002179	0,000021382209	0,000018023275	0,000018240475
F381	MONSANO	Marche	Ancona	0,000064017850	0,000037608039	0,000081534949	0,000055589162	0,000000000000	0,000069259952	0,000041867302	0,000115015590	0,000059758306	0,000061214526
F600	MONTE ROBERTO	Marche	Ancona	0,000058025108	0,000029144836	0,000060999131	0,000044337105	0,000035348194	0,000060267018	0,000042238884	0,000016928195	0,000048511759	0,000049969902
F634	MONTE SAN VITO	Marche	Ancona	0,000115734883	0,000055459688	0,000126359425	0,000100498806	0,000041146592	0,000113765514	0,000097721172	0,000220692454	0,000108042569	0,000110677491
F453	MONTECAROTTO	Marche	Ancona	0,000043355114	0,000018583933	0,000041352889	0,000031693231	0,000012639725	0,000045281747	0,000027602016	0,000075990029	0,000036653748	0,000038386382
F560	MONTEMARCIANO	Marche	Ancona	0,000181403844	0,000179897188	0,000171402040	0,000196095471	0,000057736993	0,000198765658	0,000162317230	0,000206298769	0,000180239968	0,000174701879
F745	MORRO D'ALBA	Marche	Ancona	0,000040347501	0,000017158312	0,000029862835	0,000023806201	0,000000000000	0,000040945687	0,000025008399	0,000003520287	0,000028220147	0,000029761872
F978	NUMANA	Marche	Ancona	0,000152358555	0,000147860158	0,000072181197	0,000271399017	0,000050913263	0,000191496668	0,000063666371	0,000009758479	0,000155305025	0,000114755138
G003	OFFAGNA	Marche	Ancona	0,000041514881	0,000022096870	0,000034670333	0,000025643968	0,000000000000	0,000040025581	0,000022498260	0,000021765104	0,000030160470	0,000031738017
G157	OSIMO	Marche	Ancona	0,000590839038	0,000467098133	0,000587675087	0,000675874227	0,000321375214	0,000540611556	0,000616907262	0,001062465886	0,000612175016	0,000589925839
F401	OSTRA	Marche	Ancona	0,000126713059	0,000075514899	0,000115522537	0,000098041931	0,000000000000	0,000131594854	0,000105968081	0,000141018231	0,000108504386	0,000112158764
F581	OSTRA VETERE	Marche	Ancona	0,000067568428	0,000039445589	0,000052191324	0,000048065844	0,000000000000	0,000069554244	0,000049130826	0,000069242547	0,000054098546	0,000056205678
G771	POGGIO SAN MARCELLO	Marche	Ancona	0,000019796968	0,000006470311	0,000015378616	0,000008994377	0,000000000000	0,000019027296	0,000007927233	0,000001221434	0,000012334874	0,000013501660
G803	POLVERIGI	Marche	Ancona	0,000076077221	0,000051923600	0,000093739659	0,000050116679	0,000000000000	0,000083195311	0,000053201827	0,000116860627	0,000066790587	0,000072614532
H575	ROSORA	Marche	Ancona	0,000041720189	0,000018509816	0,000040903001	0,000028927627	0,000012773082	0,000040811056	0,000026186691	0,000003546994	0,000031919653	0,000032964723
H979	SAN MARCELLO	Marche	Ancona	0,000045768894	0,000021928286	0,000044868738	0,000024541982	0,000021460991	0,000044466523	0,000024077645	0,000070749950	0,000035448824	0,000039258420

Codice catastale	Denominazione	Regione	Provincia	FUNZIONI GENERALI	POLIZIA LOCALE	ISTRUZIONE PUBBLICA	RIFIUTI	TPL	VIABILITÀ E TERRITORIO	SOCIALE	ASILI NIDO	COMPLESSIVO	COMPLESSIVO SENZA RIFIUTI
I071	SAN PAOLO DI JESI	Marche	Ancona	0,000021444416	0,000007808066	0,000020277929	0,000012255775	0,000000000000	0,000021650908	0,000011245027	0,000001995957	0,000015076664	0,000016061958
I251	SANTA MARIA NUOVA	Marche	Ancona	0,000074171425	0,000042044104	0,000063832729	0,000053899489	0,000029232537	0,000076948177	0,000059367061	0,000083949252	0,000062530195	0,000065544771
I461	SASSOFERRATO	Marche	Ancona	0,000160687987	0,000095458935	0,000130680592	0,000134016330	0,000076424117	0,000204205359	0,000125676725	0,000157530061	0,000142688390	0,000145717410
I608	SENIGALLIA	Marche	Ancona	0,000999389212	0,001016389579	0,000763882328	0,001147689110	0,000453919197	0,001014750126	0,000920354925	0,001489842944	0,001001115967	0,000949920171
I643	SERRA DE' CONTI	Marche	Ancona	0,000074291213	0,000044723338	0,000070539946	0,000048003197	0,000036768844	0,000076093701	0,000055266465	0,000116795223	0,000062936165	0,000068152027
I653	SERRA SAN QUIRICO	Marche	Ancona	0,000064252815	0,000033890307	0,000055619883	0,000038646681	0,000016215940	0,000070721413	0,000040236830	0,000064365803	0,000050194348	0,000054227775
I758	SIROLO	Marche	Ancona	0,000113942379	0,000097852310	0,000068691531	0,000110382720	0,000034711117	0,000117870885	0,000059532749	0,000120421942	0,000096357088	0,000091458146
I932	STAFFOLO	Marche	Ancona	0,000054546336	0,000026424564	0,000031552357	0,000031274759	0,000014313681	0,000052439356	0,000029157878	0,000007102608	0,000036500370	0,000038325597
M318	TRECASTELLI	Marche	Ancona	0,000132180135	0,000087726579	0,000136981017	0,000095394031	0,000000000000	0,000147229610	0,000114200456	0,000096185631	0,000113861818	0,000120312339
A044	ACQUASANTA TERME	Marche	Ascoli Piceno	0,000086042414	0,000032131505	0,000057431198	0,000047646106	0,000037012102	0,000096211898	0,000043344019	0,000004122222	0,000058860656	0,000062777730
A047	ACQUAVIVA PICENA	Marche	Ascoli Piceno	0,000071383438	0,000032694799	0,000056048918	0,000057580812	0,000032291276	0,000074574510	0,000052652092	0,000081605730	0,000059987870	0,000060828619
A335	APPIGNANO DEL TRONTO	Marche	Ascoli Piceno	0,000038726105	0,000014746414	0,000031946882	0,000029083306	0,000000000000	0,000039035364	0,000025022981	0,000003013740	0,000029112871	0,000029123198
A437	ARQUATA DEL TRONTO	Marche	Ascoli Piceno	0,000046683832	0,000013768563	0,000027140033	0,000016781189	0,000000000000	0,000056475897	0,000017402156	0,000001889223	0,000027791326	0,000031637001
A462	ASCOLI PICENO	Marche	Ascoli Piceno	0,000944543284	0,000843218099	0,000783969141	0,000918003551	0,001296007500	0,000887115014	0,001032237872	0,000601185653	0,000912810910	0,000910997199
B727	CARASSAI	Marche	Ascoli Piceno	0,000028367706	0,000010445160	0,000015602862	0,000016076339	0,000000000000	0,000027765328	0,000015840667	0,000001449681	0,000018437458	0,000019262161
C093	CASTEL DI LAMA	Marche	Ascoli Piceno	0,000141068436	0,000071909696	0,000144653833	0,000126773038	0,000000000000	0,000123987138	0,000126477386	0,000292642725	0,000130590829	0,000131924326
C321	CASTIGNANO	Marche	Ascoli Piceno	0,000062222892	0,000027336054	0,000051980749	0,000033181164	0,000000000000	0,000062873154	0,000041469805	0,000004874641	0,000043809234	0,000047521460
C331	CASTORANO	Marche	Ascoli Piceno	0,000048703378	0,000023370476	0,000037435136	0,000027074508	0,000012601832	0,000045070051	0,000032793238	0,000004962024	0,000034280671	0,000036797676
C877	COLLI DEL TRONTO	Marche	Ascoli Piceno	0,000069151710	0,000033791321	0,000055308622	0,000075560966	0,000012637685	0,000072829976	0,000046853918	0,000011593611	0,000059713888	0,000054178741
C935	COMUNANZA	Marche	Ascoli Piceno	0,000067693147	0,000033294890	0,000050025430	0,000055732465	0,000024724100	0,000071056817	0,000045318960	0,000045904199	0,000054861590	0,000054557406
D096	COSSIGNANO	Marche	Ascoli Piceno	0,000026039016	0,000009444438	0,000019101337	0,000011668661	0,000015302411	0,000023573148	0,000013213402	0,000001414357	0,000016798136	0,000018589785
D210	CUPRA MARITTIMA	Marche	Ascoli Piceno	0,000122533334	0,000111633900	0,000086012631	0,000180205354	0,000038975209	0,000152446114	0,000095394343	0,000019214205	0,000124829524	0,000105487579
D652	FOLIGNANO	Marche	Ascoli Piceno	0,000150205799	0,000110075291	0,000139493314	0,000102775183	0,000073477867	0,000138429417	0,000128263210	0,000323880597	0,000133716198	0,000144523429
D691	FORCE	Marche	Ascoli Piceno	0,000032896460	0,000014413057	0,000029483249	0,000017085393	0,000000000000	0,000034471801	0,000019520220	0,000001641952	0,000023061743	0,000025149192
E207	GROTTAMMARE	Marche	Ascoli Piceno	0,000315436085	0,000304149721	0,000283075650	0,000426120400	0,000095021516	0,000351882467	0,000289197738	0,000110428969	0,000324589256	0,000289125953
E868	MALTIGNANO	Marche	Ascoli Piceno	0,000045827547	0,000019837471	0,000038010872	0,000035937817	0,000019729201	0,000043787130	0,000028937790	0,000004453970	0,000035300494	0,000035077887
F044	MASSIGNANO	Marche	Ascoli Piceno	0,000039230728	0,000021048657	0,000033026773	0,000030765311	0,000000000000	0,000046139530	0,000025774006	0,000006061341	0,000031300566	0,000031487522
F380	MONSAMPOLO DEL TRONTO	Marche	Ascoli Piceno	0,000082120955	0,000041805528	0,000072793482	0,000067697887	0,000000000000	0,000084582373	0,000066162287	0,000021619489	0,000067405524	0,000067303407
F415	MONTALTO DELLE MARCHE	Marche	Ascoli Piceno	0,000051149709	0,000024302578	0,000034272016	0,000028489504	0,000000000000	0,000047575601	0,000032564866	0,000053333349	0,000036603117	0,000039437080
F487	MONTEDINOVE	Marche	Ascoli Piceno	0,000016729183	0,000003775107	0,000005953667	0,000009125692	0,000000000000	0,000015034026	0,000006840540	0,000000757320	0,000009665829	0,000009854491
F501	MONTEFIORE DELL'ASO	Marche	Ascoli Piceno	0,000049629494	0,000020710258	0,000037296632	0,000023965491	0,000020821338	0,000047603183	0,000031544057	0,000061704011	0,000036098691	0,000040336636
F516	MONTEGALLO	Marche	Ascoli Piceno	0,000027063959	0,000005679547	0,000005374338	0,000011428357	0,000000000000	0,000032189100	0,000007385011	0,000001086399	0,000014578606	0,000015678941
F570	MONTEMONACO	Marche	Ascoli Piceno	0,000028556155	0,000008003740	0,000009690242	0,000013402033	0,000000000000	0,000028856248	0,000007748484	0,000001765403	0,000015808532	0,000016649086
F591	MONTEPRANDONE	Marche	Ascoli Piceno	0,000208126077	0,000149578047	0,000239156513	0,000250761152	0,000057278995	0,000188326358	0,000198498261	0,000340429051	0,000216038197	0,000203909991
G005	OFFIDA	Marche	Ascoli Piceno	0,000110706662	0,000048276430	0,000081201252	0,000107466338	0,000000000000	0,000102383429	0,000079225414	0,000117923119	0,000092999923	0,000087947022
G289	PALMIANO	Marche	Ascoli Piceno	0,000011232510	0,000001699630	0,000002534596	0,000003222641	0,000001651132	0,000008609286	0,000002693118	0,000000108564	0,000005072431	0,000005718535
H321	RIPATRANSONE	Marche	Ascoli Piceno	0,000090307661	0,000046307578	0,000064211816	0,000080739001	0,000043619818	0,000096357024	0,000063335989	0,000130078718	0,000078316747	0,000077470689
H390	ROCCAFLUVIONE	Marche	Ascoli Piceno	0,000050368824	0,000021241338	0,000034067074	0,000032294612	0,000013362552	0,000054179137	0,000027952452	0,000073596417	0,000038521519	0,000040696483
H588	ROTELLA	Marche	Ascoli Piceno	0,000025660116	0,000010795074	0,000015478363	0,000012489829	0,000005836105	0,000024363568	0,000011799893	0,000001439093	0,000016147590	0,000017425191
H769	SAN BENEDETTO DEL TRONTO	Marche	Ascoli Piceno	0,001031287603	0,001096392530	0,000741158483	0,001387251171	0,000499378454	0,000995917421	0,000996957346	0,001090164136	0,001066659247	0,000954681305
I912	SPINETOLI	Marche	Ascoli Piceno	0,000125263413	0,000064794809	0,000130046607	0,000141922878	0,000039284689	0,000113220642	0,000111092675	0,000019947633	0,000115687811	0,000106524296
L728	VENAROTTA	Marche	Ascoli Piceno	0,000045398617	0,000019674496	0,000040208132	0,000030172884	0,000000000000	0,000048669814	0,000028434309	0,000003466811	0,000033850463	0,000035134987
A233	ALTIDONA	Marche	Fermo	0,000070029555	0,000044949793	0,000070357832	0,000074992359	0,000000000000	0,000094666372	0,000051293821	0,000171806639	0,000071707717	0,000070560440
A252	AMANDOLA	Marche	Fermo	0,000081218922	0,000034297256	0,000062328734	0,000065178882	0,000000000000	0,000092121810	0,000057332802	0,000004463602	0,000063606517	0,000063057313
A760	BELMONTE PICENO	Marche	Fermo	0,000017760466	0,000005742083	0,000009819027	0,000005554567	0,000000000000	0,000016133314	0,000008303270	0,000001330988	0,000009961697	0,000011501041
B534	CAMPOFILONE	Marche	Fermo	0,000048043054	0,000027044228	0,000031278532	0,000032363274	0,000000000000	0,000050939885	0,000029498100	0,000029288420	0,000035756186	0,000036941279
D477	FALERONE	Marche	Fermo	0,000069136962	0,000034741994	0,000055250039	0,000042935402	0,000000000000	0,000070693885	0,000051497987	0,000081270277	0,000054128269	0,000058037770
D542	FERMO	Marche	Fermo	0,000708437831	0,000691100479	0,000671083996	0,000788729503	0,001103617398	0,000812516865	0,000773766438	0,000333227910	0,000742243330	0,000726006409
D760	FRANCAVILLA D'ETE	Marche	Fermo	0,000022945777	0,000010150679	0,000016606120	0,000011741182	0,000000000000	0,000020946282	0,000011946743	0,000002330602	0,000014966941	0,000016093650
E208	GROTTAZZOLINA	Marche	Fermo	0,000062788852	0,000032622602	0,000053179616	0,000041163745	0,000000000000	0,000058652422	0,000050433555	0,000023318012	0,000048050922	0,000050456509
E447	LAPEDONA	Marche	Fermo	0,000034718395	0,000013760434	0,000019803046	0,000014443079	0,000008080074	0,000027730025	0,000016490732	0,000002228641	0,000020478107	0,000022586051

Codice catastale	Denominazione	Regione	Provincia	FUNZIONI GENERALI	POLIZIA LOCALE	ISTRUZIONE PUBBLICA	RIFIUTI	TPL	VIABILITÀ E TERRITORIO	SOCIALE	ASILI NIDO	COMPLESSIVO	COMPLESSIVO SENZA RIFIUTI
E807	MAGLIANO DI TENNA	Marche	Fermo	0,000034831938	0,000014836120	0,000027150814	0,000025642244	0,000000000000	0,000030153550	0,000018529462	0,000015110617	0,000025282335	0,000025156624
F021	MASSA FERMANA	Marche	Fermo	0,000022045641	0,000006444189	0,000014274343	0,000011883927	0,000007524920	0,000020570167	0,000011986991	0,000002106482	0,000014442196	0,000015335761
F379	MONSAMPIETRO MORICO	Marche	Fermo	0,000018391920	0,000006005998	0,000014354311	0,000007828898	0,000000000000	0,000017201150	0,000007805061	0,000001330565	0,000011346844	0,000012575610
F428	MONTAPPONE	Marche	Fermo	0,000037277319	0,000017597484	0,000031612591	0,000022144556	0,000000000000	0,000034883387	0,000025373134	0,000048771263	0,000028551653	0,000030789556
F517	MONTE GIBERTO	Marche	Fermo	0,000021306243	0,000007439314	0,000015049241	0,000011839495	0,000000000000	0,000019570719	0,000010090866	0,000001555035	0,000013799149	0,000014483626
F599	MONTE RINALDO	Marche	Fermo	0,000014537859	0,000003261862	0,000002605917	0,000003726521	0,000000000000	0,000010860796	0,000005246010	0,000000232187	0,000006594785	0,000007596627
F626	MONTE SAN PIETRANGELI	Marche	Fermo	0,000049441410	0,000022654777	0,000033700868	0,000025483433	0,000000000000	0,000048021495	0,000034541175	0,000005653388	0,000033723957	0,000036602248
F653	MONTE URANO	Marche	Fermo	0,000142020554	0,000098143081	0,000117495864	0,000100340304	0,000046554710	0,000124456273	0,000130267072	0,000169998674	0,000119364642	0,000126009557
F664	MONTE VIDON COMBATTE	Marche	Fermo	0,000015089110	0,000004026318	0,000009040414	0,000003753237	0,000003111816	0,000013035265	0,000005711864	0,000000443416	0,000008040428	0,000009537880
F665	MONTE VIDON CORRADO	Marche	Fermo	0,000019841482	0,000006101288	0,000012326573	0,000010521584	0,000009676748	0,000016970307	0,000008837915	0,000001667190	0,000012520665	0,000013218913
F493	MONTEFALCONE APPENNINO	Marche	Fermo	0,000016397257	0,000005685234	0,000010705446	0,000009104672	0,000000000000	0,000017045249	0,000005747747	0,000000758243	0,000010424887	0,000010886019
F509	MONTEFORTINO	Marche	Fermo	0,000040252734	0,000013098935	0,000023106100	0,000017885251	0,000010050217	0,000046280644	0,000016122743	0,000001654206	0,000025081732	0,000027595355
F520	MONTEGIORGIO	Marche	Fermo	0,000127674022	0,000063245174	0,000096174061	0,000092456229	0,000056827178	0,000131802539	0,000112317595	0,000174180002	0,000107905699	0,000113301967
F522	MONTEGRANARO	Marche	Fermo	0,000223704980	0,000121477328	0,000166484615	0,000157459614	0,000106811809	0,000194527906	0,000217791353	0,000277208858	0,000186210406	0,000196252626
F536	MONTELEONE DI FERMO	Marche	Fermo	0,000013928746	0,000002552992	0,000003256298	0,000004030630	0,000004092395	0,000011579432	0,000005099351	0,000000335278	0,000006778355	0,000007738093
F549	MONTELPARO	Marche	Fermo	0,000023418358	0,000007221247	0,000011386477	0,000011431156	0,000007367135	0,000021365042	0,000010505602	0,000000949985	0,000014112671	0,000015049285
F614	MONTERUBBIANO	Marche	Fermo	0,000050535897	0,000023620455	0,000036030103	0,000024005095	0,000000000000	0,000050375263	0,000030973904	0,000004458024	0,000033652166	0,000037021743
F697	MONTOTTONE	Marche	Fermo	0,000026201793	0,000012888290	0,000017747539	0,000011095547	0,000000000000	0,000024456415	0,000013068526	0,000001663188	0,000016363514	0,000018203536
F722	MORESCO	Marche	Fermo	0,000017436768	0,000004757763	0,000010179523	0,000009218857	0,000000000000	0,000014885952	0,000007524798	0,000010560501	0,000010929396	0,000011526861
G137	ORTEZZANO	Marche	Fermo	0,000023986896	0,000008633948	0,000012135019	0,000011948867	0,000000000000	0,000018410110	0,000009943862	0,000002134865	0,000013947302	0,000014645325
G403	PEDASO	Marche	Fermo	0,000062203563	0,000040400737	0,000054922673	0,000062149634	0,000000000000	0,000065258737	0,000042032707	0,000035424041	0,000054171773	0,000051385226
G516	PETRITOLI	Marche	Fermo	0,000054890224	0,000025179155	0,000033994386	0,000031531527	0,000000000000	0,000051344256	0,000034229587	0,000003695080	0,000036899426	0,000038774353
G873	PONZANO DI FERMO	Marche	Fermo	0,000034551705	0,000016216364	0,000037618465	0,000016682067	0,000000000000	0,000035008263	0,000021816094	0,000050048845	0,000026813613	0,000030352410
G920	PORTO SAN GIORGIO	Marche	Fermo	0,000351560689	0,000342288575	0,000301007225	0,000454916034	0,000124328985	0,000270305716	0,000317539853	0,000239909538	0,000345014620	0,000306627707
G921	PORTO SANT'ELPIDIO	Marche	Fermo	0,000476118331	0,000512546050	0,000569788301	0,000525505230	0,000209760795	0,000425820916	0,000559738028	0,000419871394	0,000499373254	0,000490245748
H182	RAPAGNANO	Marche	Fermo	0,000040817516	0,000016877557	0,000046454968	0,000020557174	0,000000000000	0,000038838431	0,000028647310	0,000063796040	0,000032307791	0,000036412104
I324	SANT'ELPIDIO A MARE	Marche	Fermo	0,000293435994	0,000208331033	0,000211684134	0,000202483026	0,000093502167	0,000255665352	0,000288204817	0,000623799372	0,000255053434	0,000273415488
I315	SANTA VITTORIA IN MATENANO	Marche	Fermo	0,000034086606	0,000015527241	0,000022319986	0,000017674172	0,000000000000	0,000033854421	0,000020305583	0,000003032909	0,000022696144	0,000024450244
C070	SERVIGLIANO	Marche	Fermo	0,000051340576	0,000028706323	0,000044994215	0,000021930272	0,000000000000	0,000049475847	0,000033031830	0,000003214298	0,000034948375	0,000039495403
I774	SMERILLO	Marche	Fermo	0,000015093262	0,000004908278	0,000008123782	0,000007472546	0,000003330493	0,000013275010	0,000004623178	0,000000224455	0,000008813349	0,000009281671
L279	TORRE SAN PATRIZIO	Marche	Fermo	0,000040610213	0,000018795613	0,000029296434	0,000020744654	0,000000000000	0,000038770193	0,000030977245	0,000003438250	0,000028126739	0,000030705190
A329	APIRO	Marche	Macerata	0,000058014307	0,000026316123	0,000045755355	0,000036963837	0,000016851333	0,000067564169	0,000033668058	0,000059640929	0,000045158514	0,000048020791
A334	APPIGNANO	Marche	Macerata	0,000081173642	0,000048411959	0,000065016797	0,000060739147	0,000000000000	0,000084528225	0,000061921776	0,000134358967	0,000068714412	0,000071500052
A739	BELFORTE DEL CHIENTI	Marche	Macerata	0,000044105403	0,000018783794	0,000046430816	0,000031779461	0,000000000000	0,000044060945	0,000024596308	0,000068552641	0,000036240870	0,000037799173
A947	BOLOGNOLA	Marche	Macerata	0,000012482807	0,000001903503	0,000002428150	0,000005599739	0,000000000000	0,000013241510	0,000001676408	0,000000976883	0,000006330834	0,000006586195
B398	CALDAROLA	Marche	Macerata	0,000041520607	0,000019877076	0,000044425454	0,000032665564	0,000000000000	0,000049552440	0,000025715970	0,000004217789	0,000033999186	0,000034465000
B474	CAMERINO	Marche	Macerata	0,000159581632	0,000117982071	0,000118561217	0,000126659533	0,000226488235	0,000217280736	0,000112919285	0,000191090501	0,000146203151	0,000153029443
B562	CAMPOROTONDO DI FIASTRONE	Marche	Macerata	0,000016196989	0,000005770583	0,000016836085	0,000006290393	0,000000000000	0,000015853839	0,000007070347	0,000000542439	0,000010505504	0,000011977778
C251	CASTELRAIMONDO	Marche	Macerata	0,000095928282	0,000048279198	0,000075222654	0,000075824427	0,000034398334	0,000109351863	0,000072822665	0,000118311167	0,000081946141	0,000084084363
C267	CASTELSANTANGELO SUL NERA	Marche	Macerata	0,000024641691	0,000003715734	0,000002008303	0,000004393894	0,000000000000	0,000030104513	0,000004124960	0,000000137492	0,000010922549	0,000013202910
C582	CESSAPALOMBO	Marche	Macerata	0,000019115688	0,000007154421	0,000012801939	0,000005106809	0,000000000000	0,000021187905	0,000006623309	0,000001357254	0,000010969518	0,000013017274
C704	CINGOLI	Marche	Macerata	0,000216033053	0,000130723901	0,000174117163	0,000145524397	0,000000000000	0,000250495890	0,000160380057	0,000081338691	0,000170352082	0,000179024020
C770	CIVITANOVA MARCHE	Marche	Macerata	0,000855461706	0,000865946284	0,000749301989	0,000980049238	0,000387283356	0,000782965469	0,000856632775	0,000707493194	0,000845737924	0,000798825001
C886	COLMURANO	Marche	Macerata	0,000031942530	0,000015759007	0,000033637875	0,000019470725	0,000000000000	0,000030026621	0,000017116904	0,000002689010	0,000023284840	0,000024617054
D042	CORRIDONIA	Marche	Macerata	0,000275631242	0,000207169454	0,000235669792	0,000277277717	0,000103014077	0,000242616497	0,000253796041	0,000256652258	0,000252921393	0,000244414095
D429	ESANATOGLIA	Marche	Macerata	0,000052702134	0,000027179043	0,000047025250	0,000038010248	0,000014352504	0,000056460203	0,000029718900	0,000003362652	0,000040349260	0,000041166242
D564	FIASTRA	Marche	Macerata	0,000035972635	0,000015679027	0,000016803442	0,000013031938	0,000000000000	0,000046288216	0,000009895110	0,000000950612	0,000021050652	0,000023851468
D628	FIUMINATA	Marche	Macerata	0,000046447467	0,000020094979	0,000026133319	0,000025341385	0,000000000000	0,000059289057	0,000021578402	0,000001949489	0,000031205226	0,000033253377
D853	GAGLIOLE	Marche	Macerata	0,000020780797	0,000008308064	0,000022928623	0,000010099505	0,000000000000	0,000021719679	0,000007808847	0,000001493523	0,000014251743	0,000015702058
E228	GUALDO	Marche	Macerata	0,000025819624	0,000012690082	0,000016592761	0,000016088719	0,000000000000	0,000027490267	0,000011913860	0,000002088917	0,000017620757	0,000018155875
E694	LORO PICENO	Marche	Macerata	0,000057928614	0,000029563422	0,000050372916	0,000034917706	0,000015670219	0,000057826976	0,000034292743	0,000041323136	0,000043611081	0,000046647547

Codice catastale	Denominazione	Regione	Provincia	FUNZIONI GENERALI	POLIZIA LOCALE	ISTRUZIONE PUBBLICA	RIFIUTI	TPL	VIABILITÀ E TERRITORIO	SOCIALE	ASILI NIDO	COMPLESSIVO	COMPLESSIVO SENZA RIFIUTI
E783	MACERATA	Marche	Macerata	0,000803896457	0,000787409033	0,000682109798	0,000770193880	0,001504323575	0,000812217318	0,000896877688	0,001023879067	0,000823037377	0,000841494816
F051	MATELICA	Marche	Macerata	0,000203785879	0,000108968908	0,000174140492	0,000157060316	0,000120686346	0,000212924792	0,000160775540	0,000239904563	0,000174968383	0,000181223402
F268	MOGLIANO	Marche	Macerata	0,000093373448	0,000048149137	0,000073853050	0,000063807595	0,000000000000	0,000095827259	0,000070624013	0,000158791329	0,000076744974	0,000081263806
F460	MONTE CAVALLO	Marche	Macerata	0,000016655999	0,000002932020	0,000003103332	0,000002719634	0,000000000000	0,000014625561	0,000002320097	0,000000000000	0,000006826210	0,000008260576
F621	MONTE SAN GIUSTO	Marche	Macerata	0,000137839604	0,000080979252	0,000127749208	0,000100549079	0,000000000000	0,000120316767	0,000127712888	0,000206526752	0,000117863207	0,000123910772
F622	MONTE SAN MARTINO	Marche	Macerata	0,000021886061	0,000009749544	0,000021155974	0,000012813663	0,000000000000	0,000022726980	0,000009059684	0,000001217950	0,000015340401	0,000016222953
F454	MONTECASSIANO	Marche	Macerata	0,000129788877	0,000077055997	0,000135009716	0,000109891499	0,000000000000	0,000136975097	0,000109108959	0,000031727842	0,000111604926	0,000112203400
F482	MONTECOSARO	Marche	Macerata	0,000122739282	0,000076053304	0,000119644733	0,000115065369	0,000031522503	0,000119510837	0,000098334438	0,000139954579	0,000111060321	0,000109661418
F496	MONTEFANO	Marche	Macerata	0,000066608006	0,000032035246	0,000054578639	0,000053962710	0,000019332711	0,000072769824	0,000050765806	0,000021535934	0,000054544252	0,000054747376
F552	MONTELUPONE	Marche	Macerata	0,000070861503	0,000047074929	0,000058949659	0,000046770758	0,000019342573	0,000074646541	0,000051432222	0,000008534514	0,000054973680	0,000057838837
F749	MORROVALLE	Marche	Macerata	0,000179354554	0,000109851351	0,000162381105	0,000140548538	0,000078962857	0,000174304650	0,000157556997	0,000210594953	0,000156662996	0,000162291533
F793	MUCCIA	Marche	Macerata	0,000028980166	0,000013364399	0,000024919774	0,000013878286	0,000000000000	0,000029153032	0,000010963967	0,000002715357	0,000018922385	0,000020684213
G436	PENNA SAN GIOVANNI	Marche	Macerata	0,000038463519	0,000017985881	0,000019086034	0,000017153119	0,000000000000	0,000035004294	0,000016373277	0,000001844134	0,000022730786	0,000024678982
G515	PETRIOLO	Marche	Macerata	0,000041710588	0,000020778714	0,000040759470	0,000022193124	0,000000000000	0,000041920956	0,000026302555	0,000003879294	0,000030078046	0,000032832131
G657	PIEVE TORINA	Marche	Macerata	0,000048783171	0,000015362991	0,000027899594	0,000023548488	0,000000000000	0,000060010257	0,000021853321	0,000002889900	0,000031291548	0,000033996083
G690	PIORACO	Marche	Macerata	0,000030889134	0,000014927432	0,000025839470	0,000017433430	0,000000000000	0,000033304423	0,000016882063	0,000001855726	0,000021782497	0,000023301561
D566	POGGIO SAN VICINO	Marche	Macerata	0,000012699635	0,000003263390	0,000007159506	0,000002888693	0,000000000000	0,000011181031	0,000003643717	0,000000219376	0,000006398429	0,000007624327
F567	POLLENZA	Marche	Macerata	0,000129209685	0,000074339992	0,000117652137	0,000087593266	0,000065380314	0,000130945738	0,000103617926	0,000170805196	0,000109306515	0,000116890626
G919	PORTO RECANATI	Marche	Macerata	0,000267033164	0,000263816921	0,000211898088	0,000319699216	0,000101332049	0,000359533642	0,000222566937	0,000052330765	0,000264042582	0,000244602556
F632	POTENZA PICENA	Marche	Macerata	0,000287992520	0,000237601722	0,000227774523	0,000362822063	0,000000000000	0,000331810595	0,000283549006	0,000315068845	0,000292708286	0,000268218597
H211	RECANATI	Marche	Macerata	0,000395633815	0,000337967404	0,000367414717	0,000358581403	0,000249297025	0,000349220193	0,000391406914	0,000352067519	0,000365992860	0,000368581571
H323	RIPE SAN GINESIO	Marche	Macerata	0,000023967489	0,000009214003	0,000020677357	0,000011037686	0,000000000000	0,000022531528	0,000011554099	0,000040650874	0,000017121190	0,000019246067
H876	SAN GINESIO	Marche	Macerata	0,000086438121	0,000046220708	0,000062258871	0,000058593522	0,000000000000	0,000100715867	0,000059363468	0,000004459548	0,000065107369	0,000067382558
I156	SAN SEVERINO MARCHE	Marche	Macerata	0,000273063930	0,000156376992	0,000225517375	0,000217810860	0,000153769368	0,000297627134	0,000211581238	0,000308265554	0,000236173467	0,000242587250
I286	SANT'ANGELO IN PONTANO	Marche	Macerata	0,000037690176	0,000015960691	0,000030227594	0,000022729658	0,000000000000	0,000038561397	0,000022873482	0,000002520289	0,000026724748	0,000028120173
I436	SARNANO	Marche	Macerata	0,000087707414	0,000040537721	0,000062441340	0,000055713848	0,000042748312	0,000109847205	0,000055337527	0,000006440102	0,000066155483	0,000069802589
I569	SEFRO	Marche	Macerata	0,000020118443	0,000007775676	0,000011517072	0,000006288682	0,000000000000	0,000022823885	0,000006205615	0,000013315987	0,000011966951	0,000013950285
I651	SERRAPETRONA	Marche	Macerata	0,000029681443	0,000014806444	0,000017038590	0,000018214555	0,000000000000	0,000033648451	0,000011541141	0,000001635906	0,000019831238	0,000020395920
I661	SERRAVALLE DI CHIENTI	Marche	Macerata	0,000043546322	0,000014358032	0,000027674760	0,000017397432	0,000000000000	0,000061434450	0,000017028669	0,000002851799	0,000027983819	0,000031681485
L191	TOLENTINO	Marche	Macerata	0,000379271423	0,000332902040	0,000308928903	0,000395641347	0,000142794919	0,000317764109	0,000339813557	0,000602598396	0,000359661799	0,000347094684
L366	TREIA	Marche	Macerata	0,000186893094	0,000128210200	0,000140319175	0,000149715477	0,000076992889	0,000208450250	0,000154449064	0,000017198868	0,000154803442	0,000156580592
L501	URBISAGLIA	Marche	Macerata	0,000057712902	0,000028481171	0,000041252707	0,000046710429	0,000000000000	0,000056213986	0,000035910271	0,000076287571	0,000046302185	0,000046159591
L517	USSITA	Marche	Macerata	0,000032406471	0,000006210141	0,000007208021	0,000014320600	0,000004725086	0,000043863647	0,000006402530	0,000000457253	0,000018069882	0,000019379450
M382	VALFORNACE	Marche	Macerata	0,000034046605	0,000015226032	0,000024672509	0,000013269700	0,000000000000	0,000043366248	0,000014182125	0,000002243213	0,000022040388	0,000025103857
M078	VISSO	Marche	Macerata	0,000049246981	0,000020002096	0,000020448702	0,000072415678	0,000011586542	0,000059802672	0,000016482862	0,000036845485	0,000044289411	0,000034465328
A035	ACQUALAGNA	Marche	Pesaro e Urbino	0,000091635251	0,000052468781	0,000092712064	0,000081230268	0,000000000000	0,000095797157	0,000066396585	0,000152940882	0,000082811206	0,000083363403
A327	APECCHIO	Marche	Pesaro e Urbino	0,000055026167	0,000033104406	0,000044732820	0,000041847932	0,000000000000	0,000062416742	0,000028321249	0,000003283184	0,000041987033	0,000042035620
A740	BELFORTE ALL'ISAURO	Marche	Pesaro e Urbino	0,000019617825	0,000011234177	0,000022047997	0,000010451398	0,000000000000	0,000018246464	0,000009261390	0,000029295112	0,000015095942	0,000016718212
B026	BORGO PACE	Marche	Pesaro e Urbino	0,000027452122	0,000011766924	0,000015983545	0,000012900653	0,000000000000	0,000027052560	0,000008434063	0,000001086399	0,000016392605	0,000017612291
B352	CAGLI	Marche	Pesaro e Urbino	0,000196762042	0,000110038254	0,000133159378	0,000145454243	0,000000000000	0,000229786936	0,000140825634	0,000228113725	0,000160114532	0,000165235151
B636	CANTIANO	Marche	Pesaro e Urbino	0,000063049654	0,000036447800	0,000029052971	0,000043038153	0,000025785980	0,000069404034	0,000035775794	0,000041591413	0,000046367670	0,000047530620
B816	CARPEGNA	Marche	Pesaro e Urbino	0,000044828824	0,000025144385	0,000036692497	0,000033503164	0,000000000000	0,000051100689	0,000023235086	0,000004072659	0,000034069089	0,000034266757
B846	CARTOCETO	Marche	Pesaro e Urbino	0,000132922532	0,000097936117	0,000126555666	0,000126081294	0,000000000000	0,000121357502	0,000110014527	0,000124842069	0,000118769490	0,000116215587
M380	COLLI AL METAURO	Marche	Pesaro e Urbino	0,000208083717	0,000161558400	0,000277736081	0,000189402515	0,000000000000	0,000223854095	0,000183395700	0,000090979363	0,000196325983	0,000198744247
D488	FANO	Marche	Pesaro e Urbino	0,001191232368	0,001259323958	0,001469567874	0,001489408604	0,000596726959	0,001212281501	0,001382728675	0,001911836585	0,001350133520	0,001301486826
D541	FERMIGNANO	Marche	Pesaro e Urbino	0,000144066162	0,000115098589	0,000145855302	0,000153823418	0,000000000000	0,000151646452	0,000132081612	0,000325908145	0,000146765010	0,000144299614
D749	FOSSOMBRONE	Marche	Pesaro e Urbino	0,000188593127	0,000129428241	0,000166147602	0,000171780978	0,000087706962	0,000199741082	0,000156281286	0,000140774874	0,000168819525	0,000167785134
D791	FRATTE ROSA	Marche	Pesaro e Urbino	0,000026730010	0,000012996224	0,000019167610	0,000017040652	0,000007502606	0,000024439964	0,000012272458	0,000001452106	0,000018311429	0,000018755292
D807	FRONTINO	Marche	Pesaro e Urbino	0,000013140780	0,000005584364	0,000011944225	0,000006793176	0,000000000000	0,000012221429	0,000003499871	0,000001493805	0,000008439798	0,000009014938
D808	FRONTONE	Marche	Pesaro e Urbino	0,000040987099	0,000018254930	0,000024156506	0,000030298530	0,000009795764	0,000041582226	0,000019417276	0,000001639171	0,000028853900	0,000028349313
D836	GABICCE MARE	Marche	Pesaro e Urbino	0,000172797694	0,000180696091	0,000137854537	0,000243643711	0,000048203154	0,000172547298	0,000110230911	0,000156868277	0,000173501235	0,000149001522

Codice catastale	Denominazione	Regione	Provincia	FUNZIONI GENERALI	POLIZIA LOCALE	ISTRUZIONE PUBBLICA	RIFIUTI	TPL	VIABILITÀ E TERRITORIO	SOCIALE	ASILI NIDO	COMPLESSIVO	COMPLESSIVO SENZA RIFIUTI
E122	GRADARA	Marche	Pesaro e Urbino	0,000093139730	0,000083616764	0,000100793205	0,000090983476	0,000014708856	0,000092475131	0,000062292033	0,000176046456	0,000089240650	0,000088631906
E351	ISOLA DEL PIANO	Marche	Pesaro e Urbino	0,000018204927	0,000008778333	0,000021436008	0,000009234217	0,000000000000	0,000018640207	0,000007489650	0,000001084386	0,000012904813	0,000014186897
E743	LUNANO	Marche	Pesaro e Urbino	0,000030330883	0,000018143234	0,000033276330	0,000024667192	0,000000000000	0,000032088228	0,000020152119	0,000004712777	0,000025179410	0,000025358320
E785	MACERATA FELTRIA	Marche	Pesaro e Urbino	0,000047906693	0,000025232437	0,000041042549	0,000033117433	0,000000000000	0,000051907077	0,000030144377	0,000050466182	0,000038127766	0,000039877801
F135	MERCATELLO SUL METAURO	Marche	Pesaro e Urbino	0,000038402284	0,000022989021	0,000027768122	0,000029862380	0,000000000000	0,000044001038	0,000019432394	0,000002745109	0,000029035010	0,000028746022
F136	MERCATINO CONCA	Marche	Pesaro e Urbino	0,000025998544	0,000010702229	0,000026231526	0,000019166113	0,000000000000	0,000025131717	0,000014926167	0,000040017869	0,000021247364	0,000021974313
F310	MOMBAROCCIO	Marche	Pesaro e Urbino	0,000048585907	0,000029975703	0,000045455540	0,000036143025	0,000016484331	0,000049080429	0,000027646217	0,000003990609	0,000037918317	0,000038538400
F347	MONDAVIO	Marche	Pesaro e Urbino	0,000072615679	0,000047223119	0,000083313374	0,000062702162	0,000000000000	0,000075314990	0,000055995219	0,000090148984	0,000066052447	0,000067222651
F348	MONDOLFO	Marche	Pesaro e Urbino	0,000295866951	0,000278567463	0,000237910624	0,000320303363	0,000000000000	0,000305005084	0,000258177964	0,000255450791	0,000278251060	0,000263562822
F467	MONTE CERIGNONE	Marche	Pesaro e Urbino	0,000025808894	0,000010590699	0,000015226571	0,000012534757	0,000000000000	0,000021009523	0,000008972480	0,000001300245	0,000015148924	0,000016062013
F524	MONTE GRIMANO TERME	Marche	Pesaro e Urbino	0,000029427192	0,000010661365	0,000024485773	0,000023720017	0,000000000000	0,000034134744	0,000017346259	0,000001201416	0,000022775615	0,000022445749
F589	MONTE PORZIO	Marche	Pesaro e Urbino	0,000056734523	0,000034305650	0,000053582813	0,000047099291	0,000000000000	0,000054911553	0,000034691923	0,000004766036	0,000045036318	0,000044315753
F450	MONTECALVO IN FOGLIA	Marche	Pesaro e Urbino	0,000054718785	0,000034370340	0,000055661820	0,000047035549	0,000000000000	0,000052956278	0,000035200021	0,000008201988	0,000044858536	0,000044098138
F497	MONTEFELCINO	Marche	Pesaro e Urbino	0,000055365020	0,000031057811	0,000052432930	0,000044292839	0,000022252984	0,000058859180	0,000037320787	0,000012132569	0,000045483686	0,000045899631
F533	MONTELABBATE	Marche	Pesaro e Urbino	0,000109815103	0,000084861143	0,000113560394	0,000102721135	0,000000000000	0,000109960760	0,000095445519	0,000128947785	0,000102038375	0,000101799898
G416	PEGLIO	Marche	Pesaro e Urbino	0,000019751100	0,000012526279	0,000032709295	0,000010956359	0,000000000000	0,000020439150	0,000007788410	0,000021470422	0,000016472666	0,000018399429
G453	PERGOLA	Marche	Pesaro e Urbino	0,000134285759	0,000067663814	0,000102575297	0,000133252651	0,000063008491	0,000154840082	0,000113183090	0,000081882347	0,000120345672	0,000115837459
G479	PESARO	Marche	Pesaro e Urbino	0,001824056547	0,002147197342	0,002070187718	0,002500642531	0,002577942396	0,001797642711	0,002212291462	0,003186903441	0,002184589855	0,002074197404
G514	PETRIANO	Marche	Pesaro e Urbino	0,000051794682	0,000039260124	0,000055156635	0,000037355689	0,000000000000	0,000049716584	0,000037332622	0,000009665173	0,000042003648	0,000043627110
G551	PIANDIMELETO	Marche	Pesaro e Urbino	0,000047243562	0,000027348736	0,000042526820	0,000033057549	0,000022213247	0,000049025364	0,000030292889	0,000007686101	0,000036979818	0,000038349808
G627	PIETRARUBBIA	Marche	Pesaro e Urbino	0,000019772187	0,000009216572	0,000014572696	0,000012418379	0,000000000000	0,000018816116	0,000008701453	0,000021603419	0,000014199367	0,000014821439
G682	PIOBBICO	Marche	Pesaro e Urbino	0,000047809124	0,000031193335	0,000044632641	0,000034008859	0,000000000000	0,000051804606	0,000031938221	0,000045360554	0,000039264557	0,000041100293
H809	SAN COSTANZO	Marche	Pesaro e Urbino	0,000087102430	0,000050333500	0,000076293780	0,000062750239	0,000000000000	0,000097168669	0,000063455325	0,000018918808	0,000069191363	0,000071441151
H958	SAN LORENZO IN CAMPO	Marche	Pesaro e Urbino	0,000071467407	0,000049522094	0,000061127355	0,000049679605	0,000022198077	0,000070635688	0,000051697780	0,000093114002	0,000059326557	0,000062696092
I287	SANT'ANGELO IN VADO	Marche	Pesaro e Urbino	0,000087157067	0,000062794116	0,000072548885	0,000074390339	0,000030011068	0,000091963065	0,000064409034	0,000165620562	0,000078880094	0,000080448297
I344	SANT'IPPOLITO	Marche	Pesaro e Urbino	0,000037980219	0,000017488267	0,000033054003	0,000029923585	0,000009463462	0,000035678271	0,000019643210	0,000004061489	0,000028666272	0,000028227112
M413	SASSOCORVARO AUDITORE	Marche	Pesaro e Urbino	0,000104728730	0,000074923526	0,000115500320	0,000087181863	0,000000000000	0,000107881062	0,000078452022	0,000178484488	0,000095790716	0,000098797659
I654	SERRA SANT'ABBONDIO	Marche	Pesaro e Urbino	0,000029322213	0,000013032190	0,000021482450	0,000023810596	0,000011495105	0,000034327268	0,000015764230	0,000001088982	0,000022692513	0,000022301983
L078	TAVOLETO	Marche	Pesaro e Urbino	0,000022423657	0,000011592711	0,000022226386	0,000015298778	0,000006704089	0,000021167877	0,000010814747	0,000001149819	0,000016637343	0,000017104884
L081	TAVULLIA	Marche	Pesaro e Urbino	0,000131821377	0,000117925391	0,000151995720	0,000102616854	0,000029352515	0,000144913008	0,000111161549	0,000257666571	0,000126331193	0,000134614255
M379	TERRE ROVERESCHE	Marche	Pesaro e Urbino	0,000109796335	0,000074168249	0,000095868301	0,000081612392	0,000042531409	0,000112500626	0,000083886577	0,000112190928	0,000092788886	0,000096692668
L498	URBANIA	Marche	Pesaro e Urbino	0,000161792306	0,000119270114	0,000117136951	0,000114727237	0,000076283854	0,000140574769	0,000115500417	0,000240167260	0,000132068996	0,000138126212
L500	URBINO	Marche	Pesaro e Urbino	0,000324776282	0,000342183100	0,000299269011	0,000420968473	0,000571980956	0,000397063410	0,000276604636	0,000449697748	0,000361735762	0,000341046666
M331	VALLEFOGLIA	Marche	Pesaro e Urbino	0,000244336999	0,000226161253	0,000292598017	0,000238852583	0,000107794653	0,000221552175	0,000229629517	0,000422651826	0,000246018083	0,000248520885
A050	ACQUAVIVA COLLECROCE	Molise	Campobasso	0,000022628927	0,000008931463	0,000008917783	0,000008051248	0,000000000000	0,000025604596	0,000009076912	0,000001357999	0,000012952049	0,000014663825
A616	BARANELLO	Molise	Campobasso	0,000059607100	0,000027283376	0,000055567278	0,000026600133	0,000000000000	0,000066154345	0,000037700589	0,000065461344	0,000044284516	0,000050461405
A930	BOJANO	Molise	Campobasso	0,000170338412	0,000087598802	0,000120311862	0,000120263634	0,000076287041	0,000179710920	0,000121102918	0,000023642312	0,000130323634	0,000133837441
A971	BONEFRO	Molise	Campobasso	0,000036528372	0,000016039076	0,000027202207	0,000020298390	0,000000000000	0,000045766646	0,000021557954	0,000002308258	0,000026118270	0,000028151067
B295	BUSSO	Molise	Campobasso	0,000033287757	0,000017756527	0,000017893518	0,000013236068	0,000000000000	0,000040627555	0,000019182489	0,000003248078	0,000021604116	0,000024526949
B519	CAMPOBASSO	Molise	Campobasso	0,000895197932	0,000740458439	0,000666276427	0,000815154711	0,001656624602	0,000914872410	0,001003674244	0,000290812396	0,000851432387	0,000864103635
B522	CAMPOCHIARO	Molise	Campobasso	0,000022788801	0,000010407019	0,000014068081	0,000013648773	0,000000000000	0,000026716974	0,000007074757	0,000001628555	0,000015061692	0,000015555203
B528	CAMPODIPIETRA	Molise	Campobasso	0,000047519782	0,000019869788	0,000058524766	0,000019146602	0,000000000000	0,000057921859	0,000031682290	0,000041453516	0,000036925441	0,000043135322
B544	CAMPOLIETO	Molise	Campobasso	0,000025321309	0,000009140009	0,000013305192	0,000010899854	0,000000000000	0,000033597326	0,000012166569	0,000002491723	0,000016275124	0,000018152624
B550	CAMPOMARINO	Molise	Campobasso	0,000178379917	0,000143879271	0,000117877193	0,000158873718	0,000058118908	0,000271079455	0,000131505852	0,000225561604	0,000165356295	0,000167620562
B858	CASACALENDA	Molise	Campobasso	0,000054495293	0,000028320617	0,000038345659	0,000024947411	0,000000000000	0,000074764400	0,000034490144	0,000008102711	0,000038886140	0,000043754729
B871	CASALCIPRANO	Molise	Campobasso	0,000020240100	0,000007527565	0,000004070876	0,000005144368	0,000000000000	0,000024982560	0,000008266366	0,000001037427	0,000010770170	0,000012735178
C066	CASTELBOTTACCIO	Molise	Campobasso	0,000016747058	0,000002921736	0,000002989608	0,000005024778	0,000000000000	0,000017755201	0,000005383379	0,000000133824	0,000008246933	0,000009372384
C175	CASTELLINO DEL BIFERNO	Molise	Campobasso	0,000019536004	0,000007094435	0,000007649880	0,000011993605	0,000000000000	0,000023849650	0,000008761715	0,000000651168	0,000012758451	0,000013025600
C197	CASTELMAURO	Molise	Campobasso	0,000042461402	0,000016785805	0,000023244765	0,000016066161	0,000000000000	0,000053984324	0,000025071511	0,000002167126	0,000027261145	0,000031171385
C346	CASTROPIGNANO	Molise	Campobasso	0,000029864371	0,000016401602	0,000019684481	0,000012189972	0,000000000000	0,000041546511	0,000013460021	0,000004890771	0,000020109352	0,000022875472
C486	CERCEMAGGIORE	Molise	Campobasso	0,000077856352	0,000038807494	0,000059877505	0,000041148475	0,000000000000	0,000094177240	0,000059090128	0,000008227324	0,000057329330	0,000062981059

Codice catastale	Denominazione	Regione	Provincia	FUNZIONI GENERALI	POLIZIA LOCALE	ISTRUZIONE PUBBLICA	RIFIUTI	TPL	VIABILITÀ E TERRITORIO	SOCIALE	ASILI NIDO	COMPLESSIVO	COMPLESSIVO SENZA RIFIUTI
C488	CERCEPICCOLA	Molise	Campobasso	0,000020302210	0,000009856537	0,000011045278	0,000006500637	0,000000000000	0,000023276936	0,000008519922	0,000001192074	0,000012048549	0,000013986352
C764	CIVITACAMPOMARANO	Molise	Campobasso	0,000023253320	0,000007350259	0,000004872316	0,000006210378	0,000000000000	0,000028496680	0,000006287064	0,000000679000	0,000011876400	0,000013855457
C854	COLLE D'ANCHISE	Molise	Campobasso	0,000025886115	0,000009802650	0,000019224293	0,000009502027	0,000000000000	0,000028243472	0,000008490637	0,000001407525	0,000015639471	0,000017783188
C875	COLLETORTO	Molise	Campobasso	0,000047293757	0,000021179233	0,000029758675	0,000023823361	0,000000000000	0,000055946026	0,000029109299	0,000009664430	0,000032541592	0,000035586740
C772	DURONIA	Molise	Campobasso	0,000019521745	0,000004702260	0,000002500575	0,000007616414	0,000004919404	0,000025894120	0,000007080326	0,000000678856	0,000010934816	0,000012093883
D550	FERRAZZANO	Molise	Campobasso	0,000060688295	0,000025847512	0,000045118182	0,000020123391	0,000000000000	0,000071404775	0,000041549289	0,000009260012	0,000040307259	0,000047357181
D737	FOSSALTO	Molise	Campobasso	0,000034879246	0,000017505426	0,000024458120	0,000013216508	0,000010734823	0,000045303543	0,000021281931	0,000001624888	0,000023896320	0,000027626618
D896	GAMBATESA	Molise	Campobasso	0,000041505743	0,000021350853	0,000021304546	0,000017635822	0,000000000000	0,000055876130	0,000023671637	0,000002276950	0,000027556060	0,000031021050
E030	GILDONE	Molise	Campobasso	0,000025806226	0,000009698940	0,000015698830	0,000010001914	0,000000000000	0,000034607977	0,000011035352	0,000001635835	0,000016416097	0,000018656475
E244	GUARDIALFIERA	Molise	Campobasso	0,000030901167	0,000016263513	0,000022635509	0,000011421168	0,000000000000	0,000038376305	0,000014328292	0,000006139637	0,000020301869	0,000023403764
E248	GUARDIAREGIA	Molise	Campobasso	0,000028792792	0,000011145281	0,000016644752	0,000005758457	0,000000000000	0,000030512029	0,000009441028	0,000001900989	0,000015452958	0,000018839101
E259	GUGLIONESI	Molise	Campobasso	0,000108431893	0,000046676892	0,000092178815	0,000064476166	0,000055336772	0,000131266855	0,000083897829	0,000047852048	0,000085748442	0,000093178528
E381	JELSI	Molise	Campobasso	0,000042018476	0,000017390188	0,000029096654	0,000024355060	0,000000000000	0,000051588495	0,000026470617	0,000003681940	0,000030102578	0,000032110099
E456	LARINO	Molise	Campobasso	0,000131379982	0,000064675680	0,000093663259	0,000088748532	0,000000000000	0,000154976301	0,000106011929	0,000021413083	0,000101466639	0,000105908882
E599	LIMOSANO	Molise	Campobasso	0,000024906751	0,000010343033	0,000014098437	0,000008767072	0,000000000000	0,000033905477	0,000010648013	0,000000781535	0,000015571959	0,000017948804
E722	LUCITO	Molise	Campobasso	0,000025715915	0,000010786937	0,000013979682	0,000012949891	0,000000000000	0,000033443540	0,000010572624	0,000001023297	0,000016781189	0,000018119404
E748	LUPARA	Molise	Campobasso	0,000021744371	0,000008234774	0,000009986522	0,000003073418	0,000000000000	0,000025803328	0,000007368364	0,000001203785	0,000011341557	0,000014229493
E780	MACCHIA VALFORTORE	Molise	Campobasso	0,000022531668	0,000009208637	0,000009162159	0,000006996299	0,000000000000	0,000027696506	0,000008948543	0,000000773609	0,000012915738	0,000014983309
E799	MAFALDA	Molise	Campobasso	0,000031327136	0,000014471089	0,000021641636	0,000015460311	0,000000000000	0,000039929293	0,000018554576	0,000002388904	0,000021830049	0,000024054902
F055	MATRICE	Molise	Campobasso	0,000026597507	0,000013136962	0,000021756148	0,000009560668	0,000000000000	0,000033762634	0,000014984176	0,000003031284	0,000018024405	0,000020980661
F233	MIRABELLO SANNITICO	Molise	Campobasso	0,000043713585	0,000022450476	0,000042727636	0,000013806115	0,000000000000	0,000053494747	0,000028027833	0,000046256715	0,000032002951	0,000038358832
F294	MOLISE	Molise	Campobasso	0,000010868374	0,000002176732	0,000002017425	0,000003612259	0,000000000000	0,000009727695	0,000002611253	0,000000000000	0,000005128309	0,000005657843
F322	MONACILIONI	Molise	Campobasso	0,000018534402	0,000008642241	0,000012175028	0,000005415134	0,000000000000	0,000021961287	0,000007431861	0,000001181222	0,000011151726	0,000013155431
F391	MONTAGANO	Molise	Campobasso	0,000029955809	0,000015471303	0,000015158607	0,000012660491	0,000000000000	0,000037104301	0,000016864346	0,000005099272	0,000019570258	0,000021983736
F475	MONTECILFONE	Molise	Campobasso	0,000033393929	0,000018581638	0,000019846454	0,000015365994	0,000000000000	0,000037408734	0,000021044423	0,000002796271	0,000022361202	0,000024804523
F495	MONTEFALCONE NEL SANNIO	Molise	Campobasso	0,000038097727	0,000016878938	0,000021429497	0,000016367979	0,000000000000	0,000050706888	0,000023343910	0,000001948671	0,000025557943	0,000028767859
F548	MONTELONGO	Molise	Campobasso	0,000015313940	0,000004382348	0,000003862476	0,000004467563	0,000000000000	0,000016279554	0,000005113777	0,000000679000	0,000007829133	0,000009003279
F569	MONTEMITRO	Molise	Campobasso	0,000016226856	0,000004858921	0,000005011858	0,000003123180	0,000000000000	0,000017078158	0,000005269202	0,000000000000	0,000007943329	0,000009626935
F576	MONTENERO DI BISACCIA	Molise	Campobasso	0,000149195821	0,000120192984	0,000086429097	0,000119635633	0,000064056543	0,000177902524	0,000112434129	0,000021189710	0,000121654082	0,000122359096
F689	MONTORIO NEI FRENTANI	Molise	Campobasso	0,000019233878	0,000007648856	0,000012914044	0,000004721510	0,000000000000	0,000023333423	0,000005989915	0,000000407400	0,000011067257	0,000013283731
F748	MORRONE DEL SANNIO	Molise	Campobasso	0,000024823546	0,000010183072	0,000012581382	0,000006957139	0,000000000000	0,000034955172	0,000008708100	0,000001086399	0,000014731379	0,000017446804
G086	ORATINO	Molise	Campobasso	0,000034907448	0,000016808434	0,000027456204	0,000014955634	0,000000000000	0,000040834579	0,000021464061	0,000013163999	0,000024321001	0,000027592183
G257	PALATA	Molise	Campobasso	0,000042664496	0,000022111109	0,000031784373	0,000020085432	0,000000000000	0,000051582336	0,000025531287	0,000004073981	0,000029686938	0,000033040599
G506	PETACCIATO	Molise	Campobasso	0,000076271392	0,000056287013	0,000054524803	0,000055838431	0,000013407120	0,000090971461	0,000056783930	0,000014145919	0,000061246522	0,000063135487
G512	PETRELLA TIFERNINA	Molise	Campobasso	0,000032163778	0,000015055508	0,000022832655	0,000017740698	0,000000000000	0,000038650145	0,000018684587	0,000002165859	0,000022648134	0,000024362227
G609	PIETRACATELLA	Molise	Campobasso	0,000037576351	0,000015596105	0,000027587606	0,000015475551	0,000000000000	0,000050769158	0,000018661254	0,000003257413	0,000025315918	0,000028753011
G610	PIETRACUPA	Molise	Campobasso	0,000012586771	0,000002493707	0,000001669323	0,000006664326	0,000000000000	0,000015662268	0,000003653125	0,000000407400	0,000007120370	0,000007279659
G910	PORTOCANNONE	Molise	Campobasso	0,000046573553	0,000021773144	0,000039745642	0,000036084901	0,000000000000	0,000050463914	0,000032362450	0,000006096013	0,000036595805	0,000036774256
H083	PROVVIDENTI	Molise	Campobasso	0,000011062588	0,000002096345	0,000002401999	0,000001652277	0,000000000000	0,000009847369	0,000001546371	0,000000000000	0,000004565414	0,000005582930
H273	RICCIA	Molise	Campobasso	0,000108201046	0,000056356799	0,000088425776	0,000065647339	0,000000000000	0,000127506568	0,000091514019	0,000179842444	0,000090384703	0,000099025092
H311	RIPABOTTONI	Molise	Campobasso	0,000022346883	0,000007908679	0,000007362206	0,000007395926	0,000000000000	0,000028490876	0,000007996059	0,000000543198	0,000012602274	0,000014420773
H313	RIPALIMOSANI	Molise	Campobasso	0,000065293750	0,000033900480	0,000053649970	0,000042021499	0,000000000000	0,000077218924	0,000044104523	0,000019291412	0,000050059815	0,000052867478
H454	ROCCAVIVARA	Molise	Campobasso	0,000026122765	0,000012021005	0,000015524587	0,000010252126	0,000000000000	0,000026592553	0,000011900616	0,000001053263	0,000015837126	0,000017787883
H589	ROTELLO	Molise	Campobasso	0,000036309522	0,000017610450	0,000025923010	0,000012453890	0,000000000000	0,000046900587	0,000018383151	0,000002851799	0,000023678251	0,000027598752
H693	SALCITO	Molise	Campobasso	0,000023461941	0,000007994451	0,000011843452	0,000009635430	0,000000000000	0,000031918007	0,000009761684	0,000001379466	0,000014700503	0,000016469657
H782	SAN BIASE	Molise	Campobasso	0,000012666761	0,000002297232	0,000002521746	0,000001996390	0,000000000000	0,000011883882	0,000003258382	0,000000000000	0,000005505581	0,000006731289
H833	SAN FELICE DEL MOLISE	Molise	Campobasso	0,000021580678	0,000007382912	0,000005971919	0,000009593372	0,000008481984	0,000026338383	0,000009320243	0,000000449043	0,000012990766	0,000014177425
H867	SAN GIACOMO DEGLI SCHIAVONI	Molise	Campobasso	0,000028414092	0,000012584891	0,000024269370	0,000016349257	0,000000000000	0,000033305812	0,000016046727	0,000028000920	0,000021542956	0,000023357037
H920	SAN GIOVANNI IN GALDO	Molise	Campobasso	0,000021685302	0,000007004404	0,000007960523	0,000007867276	0,000000000000	0,000027889440	0,000008057873	0,000000768045	0,000012550061	0,000014185688
H928	SAN GIULIANO DEL SANNIO	Molise	Campobasso	0,000030085200	0,000015067597	0,000020132357	0,000010955324	0,000000000000	0,000035611260	0,000012984675	0,000015680805	0,000019459881	0,000022430395
H929	SAN GIULIANO DI PUGLIA	Molise	Campobasso	0,000029187874	0,000015242809	0,000024516452	0,000015015801	0,000000000000	0,000035777216	0,000015171773	0,000003530797	0,000020764566	0,000022772523

Codice catastale	Denominazione	Regione	Provincia	FUNZIONI GENERALI	POLIZIA LOCALE	ISTRUZIONE PUBBLICA	RIFIUTI	TPL	VIABILITÀ E TERRITORIO	SOCIALE	ASILI NIDO	COMPLESSIVO	COMPLESSIVO SENZA RIFIUTI
H990	SAN MARTINO IN PENSILIS	Molise	Campobasso	0,000096992624	0,000044250423	0,000065243222	0,000049971524	0,000000000000	0,000120029450	0,000070773781	0,000039228310	0,000070641673	0,000077861445
I023	SAN MASSIMO	Molise	Campobasso	0,000035390553	0,000022861720	0,000013822510	0,000011935558	0,000000000000	0,000047819823	0,000009505630	0,000001358005	0,000020893073	0,000024021798
I122	SAN POLO MATESE	Molise	Campobasso	0,000018260120	0,000004314922	0,000005316281	0,000006773620	0,000000000000	0,000018239996	0,000005652894	0,000001356786	0,000009558475	0,000010531183
I289	SANT'ANGELO LIMOSANO	Molise	Campobasso	0,000015762675	0,000003728119	0,000006185177	0,000004142430	0,000003646976	0,000018321205	0,000004958745	0,000000134406	0,000008407078	0,000009896656
I320	SANT'ELIA A PIANISI	Molise	Campobasso	0,000047404781	0,000022551643	0,000036429885	0,000021113241	0,000000000000	0,000066733885	0,000027998334	0,000002823238	0,000033674325	0,000038061723
I181	SANTA CROCE DI MAGLIANO	Molise	Campobasso	0,000085019111	0,000041948359	0,000054683174	0,000050287379	0,000000000000	0,000096902631	0,000065199622	0,000140230736	0,000067180918	0,000073081578
I618	SEPINO	Molise	Campobasso	0,000054194766	0,000025524999	0,000032195918	0,000022335303	0,000000000000	0,000064629875	0,000027457601	0,000004117200	0,000034770061	0,000039113335
I910	SPINETE	Molise	Campobasso	0,000035426493	0,000012933644	0,000025874493	0,000014769716	0,000000000000	0,000039548027	0,000018377559	0,000002707296	0,000022888803	0,000025724679
L069	TAVENNA	Molise	Campobasso	0,000024055820	0,000007951327	0,000010032793	0,000008940584	0,000000000000	0,000026519474	0,000011721265	0,000000678997	0,000014020962	0,000015795461
L113	TERMOLI	Molise	Campobasso	0,000625790791	0,000626963767	0,000541462928	0,000692536625	0,000331627496	0,000686573493	0,000653474886	0,000684732741	0,000636569764	0,000617021380
L215	TORELLA DEL SANNIO	Molise	Campobasso	0,000023812546	0,000009880110	0,000018664706	0,000008997387	0,000000000000	0,000028134963	0,000011036513	0,000001194807	0,000015360459	0,000017582985
L230	TORO	Molise	Campobasso	0,000034286572	0,000015864338	0,000024310873	0,000011309132	0,000000000000	0,000044094333	0,000021152400	0,000001408006	0,000022644378	0,000026603609
L435	TRIVENTO	Molise	Campobasso	0,000097322072	0,000050904052	0,000077267501	0,000048270142	0,000000000000	0,000120922426	0,000076054200	0,000084829870	0,000074990869	0,000084324018
L458	TUFARA	Molise	Campobasso	0,000027945875	0,000012463092	0,000013125137	0,000009902903	0,000000000000	0,000035642369	0,000014005975	0,000000698965	0,000017203530	0,000019753530
L505	URURI	Molise	Campobasso	0,000055419835	0,000027215759	0,000037713196	0,000035004051	0,000000000000	0,000059917955	0,000036837495	0,000004655203	0,000039967269	0,000041700846
M057	VINCHIATURO	Molise	Campobasso	0,000076439178	0,000036535153	0,000054911027	0,000034141669	0,000000000000	0,000086048216	0,000051494711	0,000104306030	0,000056176687	0,000063873187
A051	ACQUAVIVA D'ISERNIA	Molise	Isernia	0,000015839575	0,000004352065	0,000006307432	0,000003153989	0,000000000000	0,000016351057	0,000004883587	0,000000541562	0,000007885241	0,000009537796
A080	AGNONE	Molise	Isernia	0,000112522501	0,000057064363	0,000071149602	0,000075040825	0,000000000000	0,000148180336	0,000079689134	0,000145684954	0,000090868582	0,000096396979
A567	BAGNOLI DEL TRIGNO	Molise	Isernia	0,000029271798	0,000010369409	0,000017356365	0,000011633758	0,000000000000	0,000043856025	0,000010391530	0,000002579872	0,000018857672	0,000021380876
A761	BELMONTE DEL SANNIO	Molise	Isernia	0,000023725908	0,000010277536	0,000015589467	0,000006630453	0,000000000000	0,000029751492	0,000010706124	0,000001084650	0,000014493860	0,000017240429
B630	CANTALUPO NEL SANNIO	Molise	Isernia	0,000024457495	0,000008368825	0,000015857450	0,000011148229	0,000000000000	0,000030983267	0,000009728211	0,000004434610	0,000015855286	0,000017499391
B682	CAPRACOTTA	Molise	Isernia	0,000034274999	0,000013297288	0,000017192047	0,000016095926	0,000000000000	0,000047863678	0,000012402489	0,000001086393	0,000021935251	0,000023974839
B810	CAROVILLI	Molise	Isernia	0,000037325803	0,000018257131	0,000028921540	0,000016545362	0,000000000000	0,000045370521	0,000018428894	0,000009458538	0,000025473222	0,000028591589
B830	CARPINONE	Molise	Isernia	0,000033542294	0,000014577071	0,000019002567	0,000016102031	0,000000000000	0,000041306534	0,000015918206	0,000001624578	0,000021866080	0,000023879376
C082	CASTEL DEL GIUDICE	Molise	Isernia	0,000014765531	0,000003806616	0,000003526432	0,000004041193	0,000000000000	0,000015699250	0,000004275303	0,000001815406	0,000007376408	0,000008541348
C270	CASTEL SAN VINCENZO	Molise	Isernia	0,000020382901	0,000005083308	0,000005988650	0,000007647269	0,000000000000	0,000023110674	0,000007053561	0,000000759130	0,000011121048	0,000012334387
C246	CASTELPETROSO	Molise	Isernia	0,000047276087	0,000018055328	0,000030056626	0,000021315298	0,000017898527	0,000053565212	0,000023256119	0,000004223543	0,000030917782	0,000034271785
C247	CASTELPIZZUTO	Molise	Isernia	0,000010645111	0,000001869827	0,000001539240	0,000001837654	0,000000000000	0,000009752968	0,000002105198	0,000000135800	0,000004473901	0,000005394702
C200	CASTELVERRINO	Molise	Isernia	0,000009383936	0,000001016266	0,000000310239	0,000001256648	0,000000000000	0,000008266332	0,000001611405	0,000000135796	0,000003595167	0,000004411977
C534	CERRO AL VOLTURNO	Molise	Isernia	0,000038868826	0,000013502703	0,000022264109	0,000016585205	0,000000000000	0,000048264825	0,000019459506	0,000012474749	0,000025215858	0,000028230416
C620	CHIAUCI	Molise	Isernia	0,000013660791	0,000002676354	0,000001585298	0,000002225251	0,000000000000	0,000014393741	0,000003039676	0,000000407290	0,000005955696	0,000007258684
C769	CIVITANOVA DEL SANNIO	Molise	Isernia	0,000029687795	0,000013302478	0,000016484156	0,000011112509	0,000000000000	0,000041222843	0,000012543410	0,000030646626	0,000020015591	0,000023125304
C878	COLLI A VOLTURNO	Molise	Isernia	0,000038095378	0,000017077788	0,000032672239	0,000030604952	0,000010053573	0,000043294542	0,000017635765	0,000002927918	0,000029371646	0,000028940871
C941	CONCA CASALE	Molise	Isernia	0,000013457891	0,000002618672	0,000002407699	0,000003243810	0,000000000000	0,000012053825	0,000002769635	0,000000369208	0,000005963239	0,000006913095
D595	FILIGNANO	Molise	Isernia	0,000027219109	0,000010373065	0,000014570499	0,000010649254	0,000000000000	0,000034727745	0,000009019652	0,000000876606	0,000016465994	0,000018497694
D703	FORLÌ DEL SANNIO	Molise	Isernia	0,000026557770	0,000008238382	0,000009756850	0,000007148782	0,000000000000	0,000034044860	0,000010132091	0,000000763103	0,000014721966	0,000017367165
D715	FORNELLI	Molise	Isernia	0,000045370085	0,000021359024	0,000032828286	0,000015549201	0,000000000000	0,000048106555	0,000026318451	0,000037597789	0,000030194887	0,000035310404
D811	FROSOLONE	Molise	Isernia	0,000068665467	0,000031856541	0,000055672730	0,000041212863	0,000000000000	0,000087459101	0,000043914186	0,000008231239	0,000051415914	0,000054979687
E335	ISERNIA	Molise	Isernia	0,000448019301	0,000258111460	0,000339574550	0,000379154914	0,000641610071	0,000454969920	0,000434905014	0,000111813405	0,000394418541	0,000399749896
E669	LONGANO	Molise	Isernia	0,000023063275	0,000009333454	0,000012321780	0,000007047965	0,000000000000	0,000028095754	0,000008212277	0,000002301061	0,000013462350	0,000015702798
E778	MACCHIA D'ISERNIA	Molise	Isernia	0,000028940941	0,000014883534	0,000021065250	0,000006447994	0,000000000000	0,000030015136	0,000012593767	0,000004447130	0,000016998972	0,000020684270
E779	MACCHIAGODENA	Molise	Isernia	0,000049451804	0,000021171844	0,000028841112	0,000016547960	0,000000000000	0,000062228361	0,000027029671	0,000047145614	0,000032918692	0,000038636742
F239	MIRANDA	Molise	Isernia	0,000031008971	0,000010935850	0,000022746781	0,000009913647	0,000011991113	0,000035777032	0,000013038419	0,000002166032	0,000019298798	0,000022576891
F429	MONTAQUILA	Molise	Isernia	0,000056162956	0,000025421649	0,000045420194	0,000040989451	0,000000000000	0,000061774567	0,000032708662	0,000006387703	0,000042244402	0,000042682738
F580	MONTENERO VAL COCCHIARA	Molise	Isernia	0,000020561641	0,000007780600	0,000007997850	0,000006745888	0,000000000000	0,000024796957	0,000007670958	0,000000974553	0,000011671670	0,000013392171
F601	MONTERODUNI	Molise	Isernia	0,000060002179	0,000025030193	0,000033273456	0,000028936951	0,000000000000	0,000062745022	0,000031432725	0,000005087910	0,000038179759	0,000041408133
G486	PESCHE	Molise	Isernia	0,000038562241	0,000022437790	0,000023027811	0,000014130521	0,000000000000	0,000040763857	0,000020867676	0,000003802183	0,000024204476	0,000027723157
G495	PESCOLANCIANO	Molise	Isernia	0,000026189747	0,000011879345	0,000018011158	0,000009490486	0,000000000000	0,000032040962	0,000010531660	0,000002059236	0,000016455861	0,000018888762
G497	PESCOPENNATARO	Molise	Isernia	0,000015334746	0,000003219987	0,000002294368	0,000006047023	0,000004206934	0,000014820627	0,000003894608	0,000001221965	0,000007758991	0,000008356955
G523	PETTORANELLO DEL MOLISE	Molise	Isernia	0,000017618307	0,000008584835	0,000012008160	0,000007130035	0,000000000000	0,000018069731	0,000004743239	0,000000801501	0,000010514019	0,000011695994
G606	PIETRABBONDANTE	Molise	Isernia	0,000025020254	0,000008612938	0,000003417122	0,000009489536	0,000000000000	0,000031486587	0,000010879763	0,000000433435	0,000013998631	0,000015573590

Codice catastale	Denominazione	Regione	Provincia	FUNZIONI GENERALI	POLIZIA LOCALE	ISTRUZIONE PUBBLICA	RIFIUTI	TPL	VIABILITÀ E TERRITORIO	SOCIALE	ASILI NIDO	COMPLESSIVO	COMPLESSIVO SENZA RIFIUTI
G727	PIZZONE	Molise	Isernia	0,000017601626	0,000003104129	0,000003507205	0,000004231281	0,000000000000	0,000020003099	0,000004093541	0,000000407397	0,000008388361	0,000009840366
B317	POGGIO SANNITA	Molise	Isernia	0,000026152209	0,000009909071	0,000013863830	0,000008613755	0,000000000000	0,000035089458	0,000011210223	0,000000645491	0,000015945640	0,000018506557
G954	POZZILLI	Molise	Isernia	0,000062454544	0,000037613468	0,000039151719	0,000040733946	0,000000000000	0,000066018157	0,000026089881	0,000005267005	0,000042997326	0,000043787891
H308	RIONERO SANNITICO	Molise	Isernia	0,000032170413	0,000013461704	0,000022323095	0,000011639998	0,000000000000	0,000039973815	0,000016842492	0,000002165917	0,000020782796	0,000023976238
H420	ROCCAMANDOLFI	Molise	Isernia	0,000033749525	0,000012182244	0,000011924763	0,000013025494	0,000009159419	0,000041995478	0,000013522962	0,000019253099	0,000020740537	0,000023435286
H445	ROCCASICURA	Molise	Isernia	0,000021302584	0,000006044045	0,000006464088	0,000005801686	0,000000000000	0,000025626616	0,000007013547	0,000000542296	0,000011245496	0,000013146937
H458	ROCCHETTA A VOLTURNO	Molise	Isernia	0,000033341407	0,000015182253	0,000020092951	0,000010845598	0,000000000000	0,000039691381	0,000016407500	0,000001746354	0,000020532924	0,000023916562
I096	SAN PIETRO AVELLANA	Molise	Isernia	0,000024131416	0,000008616999	0,000015824708	0,000007611340	0,000000000000	0,000027735940	0,000006991200	0,000000950577	0,000013964360	0,000016183374
I189	SANT'AGAPITO	Molise	Isernia	0,000037519150	0,000012066019	0,000025375618	0,000011471682	0,000000000000	0,000040331635	0,000019341455	0,000066351022	0,000025110272	0,000029874027
I282	SANT'ANGELO DEL PESCO	Molise	Isernia	0,000014941915	0,000004646369	0,000004967846	0,000005029999	0,000000000000	0,000015818578	0,000005530883	0,000001471144	0,000008098192	0,000009169865
B466	SANT'ELENA SANNITA	Molise	Isernia	0,000015671498	0,000003472187	0,000003771654	0,000004797320	0,000000000000	0,000022175428	0,000004140118	0,000000950600	0,000008481312	0,000009768074
I238	SANTA MARIA DEL MOLISE	Molise	Isernia	0,000022542936	0,000005985253	0,000007684916	0,000008627018	0,000000000000	0,000028868271	0,000008254606	0,000001516937	0,000012992017	0,000014516646
I507	SCAPOLI	Molise	Isernia	0,000023767611	0,000007576595	0,000004620322	0,000008196874	0,000000000000	0,000024758681	0,000009615616	0,000000758163	0,000012523551	0,000014034795
I679	SESSANO DEL MOLISE	Molise	Isernia	0,000023524201	0,000008983750	0,000004808911	0,000011039967	0,000000000000	0,000028260430	0,000010556783	0,000000648502	0,000013877932	0,000014869190
I682	SESTO CAMPANO	Molise	Isernia	0,000048671507	0,000023185874	0,000033600369	0,000015236897	0,000000000000	0,000053468346	0,000030933376	0,000013540066	0,000031370889	0,000037006250
L696	VASTOGIRARDI	Molise	Isernia	0,000027681893	0,000012102966	0,000013817415	0,000009472602	0,000000000000	0,000034759363	0,000009119522	0,000001492878	0,000016320743	0,000018712696
L725	VENAFRO	Molise	Isernia	0,000208688057	0,000139249294	0,000163281678	0,000180726540	0,000000000000	0,000227066515	0,000192279378	0,000075604148	0,000178745629	0,000178053726
A052	ACQUI TERME	Piemonte	Alessandria	0,000403556637	0,000321324039	0,000287301684	0,000359553888	0,000000000000	0,000422167962	0,000388951413	0,000369872334	0,000357520719	0,000356810563
A146	ALBERA LIGURE	Piemonte	Alessandria	0,000017265018	0,000003426207	0,000007280322	0,000006839851	0,000000000000	0,000019654112	0,000004233897	0,000000271600	0,000009483652	0,000010407092
A182	ALESSANDRIA	Piemonte	Alessandria	0,001695554506	0,001741345002	0,001742565352	0,001997873037	0,002552074663	0,001788722340	0,002228552734	0,001448854806	0,001888259706	0,001849973417
A189	ALFIANO NATTA	Piemonte	Alessandria	0,000021630916	0,000007067012	0,000011913619	0,000011786448	0,000000000000	0,000022463347	0,000009783537	0,000001730613	0,000013721419	0,000014397275
A197	ALICE BEL COLLE	Piemonte	Alessandria	0,000022096079	0,000005307284	0,000009808192	0,000010866463	0,000000000000	0,000020948821	0,000009639490	0,000009135668	0,000013277181	0,000014119208
M397	ALLUVIONI PIOVERA	Piemonte	Alessandria	0,000037519569	0,000021301475	0,000026802721	0,000019334835	0,000008627657	0,000037417865	0,000024271234	0,000003013763	0,000026085463	0,000028443356
A227	ALTAVILLA MONFERRATO	Piemonte	Alessandria	0,000016414223	0,000004288539	0,000009612411	0,000007653119	0,000003366988	0,000015054611	0,000006014925	0,000000520898	0,000009711114	0,000010429940
A245	ALZANO SCRIVIA	Piemonte	Alessandria	0,000011679640	0,000002224029	0,000003703037	0,000005204260	0,000000000000	0,000009551231	0,000003974663	0,000010721314	0,000006536173	0,000007001390
A436	ARQUATA SCRIVIA	Piemonte	Alessandria	0,000132972947	0,000088437555	0,000093865173	0,000108705302	0,000050654739	0,000129823562	0,000102920347	0,000239594529	0,000115459669	0,000117818868
A523	AVOLASCA	Piemonte	Alessandria	0,000013476687	0,000002548187	0,000004571111	0,000005146773	0,000000000000	0,000013060289	0,000003709421	0,000000532617	0,000007000146	0,000007647501
A605	BALZOLA	Piemonte	Alessandria	0,000031609730	0,000015400023	0,000021650262	0,000022304105	0,000007711227	0,000029795454	0,000019530165	0,000004378111	0,000022985116	0,000023222983
A689	BASALUZZO	Piemonte	Alessandria	0,000042178223	0,000020311480	0,000030146826	0,000028556833	0,000000000000	0,000040995898	0,000025216531	0,000004919568	0,000030175253	0,000030740542
A708	BASSIGNANA	Piemonte	Alessandria	0,000037327062	0,000015346781	0,000023894662	0,000019026601	0,000000000000	0,000038736637	0,000023211462	0,000001995791	0,000024868871	0,000026909488
A738	BELFORTE MONFERRATO	Piemonte	Alessandria	0,000024707954	0,000012480221	0,000006928762	0,000011295086	0,000005608365	0,000016698745	0,000005415750	0,000008187468	0,000013065872	0,000013684380
A793	BERGAMASCO	Piemonte	Alessandria	0,000020512354	0,000008441610	0,000014374967	0,000011069017	0,000000000000	0,000019544856	0,000008926454	0,000001219880	0,000013230926	0,000013986048
A813	BERZANO DI TORTONA	Piemonte	Alessandria	0,000008827642	0,000001248130	0,000003278767	0,000002758002	0,000000000000	0,000006355308	0,000001621933	0,000000119060	0,000004047809	0,000004498319
A889	BISTAGNO	Piemonte	Alessandria	0,000043700649	0,000022297806	0,000035648401	0,000025514507	0,000000000000	0,000044888955	0,000025969069	0,000029739072	0,000032118388	0,000034425025
A998	BORGHETTO DI BORBERA	Piemonte	Alessandria	0,000049268398	0,000022891653	0,000029054778	0,000049144450	0,000017537689	0,000053726744	0,000027268744	0,000005432645	0,000039375373	0,000035963182
B037	BORGO SAN MARTINO	Piemonte	Alessandria	0,000029082237	0,000015972457	0,000024900813	0,000014614707	0,000000000000	0,000027993759	0,000018125120	0,000002882479	0,000020220953	0,000022179130
B029	BORGORATTO ALESSANDRINO	Piemonte	Alessandria	0,000016388154	0,000008237833	0,000009358908	0,000009782102	0,000000000000	0,000014164671	0,000007636107	0,000001220123	0,000010549846	0,000010818008
B071	BOSCO MARENGO	Piemonte	Alessandria	0,000052549758	0,000027592222	0,000039261748	0,000033393756	0,000000000000	0,000052773063	0,000030358081	0,000035181457	0,000038614261	0,000040437705
B080	BOSIO	Piemonte	Alessandria	0,000038574009	0,000013118347	0,000027119438	0,000014055333	0,000015672289	0,000041296019	0,000018376644	0,000002330549	0,000024207739	0,000027753822
B109	BOZZOLE	Piemonte	Alessandria	0,000013152162	0,000003992485	0,000003988877	0,000006322428	0,000000000000	0,000009630097	0,000004282712	0,000000443430	0,000006934372	0,000007148115
B179	BRIGNANO-FRASCATA	Piemonte	Alessandria	0,000017659858	0,000003671680	0,000005475267	0,000008096297	0,000000000000	0,000018900582	0,000006756455	0,000000457341	0,000009955787	0,000010605278
B311	CABELLA LIGURE	Piemonte	Alessandria	0,000029121195	0,000007963196	0,000008463726	0,000013490555	0,000000000000	0,000039625493	0,000007889326	0,000000814800	0,000017042799	0,000018283544
B453	CAMAGNA MONFERRATO	Piemonte	Alessandria	0,000017204751	0,000003596622	0,000005175684	0,000006472031	0,000000000000	0,000016050289	0,000006322958	0,000000222977	0,000008987012	0,000009865457
B482	CAMINO	Piemonte	Alessandria	0,000026823949	0,000008800310	0,000008853364	0,000009199166	0,000000000000	0,000024798463	0,000010714686	0,000000814746	0,000014220130	0,000015973877
B629	CANTALUPO LIGURE	Piemonte	Alessandria	0,000025274743	0,000006149560	0,000009305292	0,000011682597	0,000000000000	0,000025750592	0,000007339845	0,000000135590	0,000014014393	0,000014828855
B701	CAPRIATA D'ORBA	Piemonte	Alessandria	0,000047721783	0,000029863329	0,000034013323	0,000039594856	0,000000000000	0,000048644431	0,000025294358	0,000002772418	0,000036175852	0,000034981646
B736	CARBONARA SCRIVIA	Piemonte	Alessandria	0,000026020874	0,000012364435	0,000027651707	0,000016511813	0,000000000000	0,000023810255	0,000012635515	0,000002747078	0,000018891902	0,000019723231
B765	CARENTINO	Piemonte	Alessandria	0,000012761818	0,000002173377	0,000006003913	0,000004980004	0,000000000000	0,000010442290	0,000003681976	0,000000621636	0,000006660313	0,000007247219
B769	CAREZZANO	Piemonte	Alessandria	0,000016189515	0,000003491085	0,000004216264	0,000009387331	0,000000000000	0,000015775937	0,000005956787	0,000001308345	0,000009356434	0,000009345642
B818	CARPENETO	Piemonte	Alessandria	0,000027041416	0,000011664798	0,000009115454	0,000010422591	0,000000000000	0,000027178075	0,000012434256	0,000000907505	0,000015348976	0,000017069689
B836	CARREGA LIGURE	Piemonte	Alessandria	0,000016253085	0,000001406616	0,000001254408	0,000003121233	0,000000000000	0,000021246619	0,000001428848	0,000000304951	0,000007166331	0,000008579223

Codice catastale	Denominazione	Regione	Provincia	FUNZIONI GENERALI	POLIZIA LOCALE	ISTRUZIONE PUBBLICA	RIFIUTI	TPL	VIABILITÀ E TERRITORIO	SOCIALE	ASILI NIDO	COMPLESSIVO	COMPLESSIVO SENZA RIFIUTI
B840	CARROSIO	Piemonte	Alessandria	0,000017547710	0,000005068935	0,000008831237	0,000010488247	0,000000000000	0,000015963958	0,000006250167	0,000001650448	0,000010713659	0,000010792392
B847	CARTOSIO	Piemonte	Alessandria	0,000023139023	0,000009864216	0,000018428639	0,000010524452	0,000000000000	0,000025780299	0,000010559523	0,000000871573	0,000015223512	0,000016864823
B870	CASAL CERMELLI	Piemonte	Alessandria	0,000027321193	0,000015095547	0,000017400184	0,000022432555	0,000009264590	0,000024991883	0,000017051875	0,000002107384	0,000020583152	0,000019937184
B885	CASALE MONFERRATO	Piemonte	Alessandria	0,000662965174	0,000499061386	0,000598779250	0,000676624837	0,000356966262	0,000681784031	0,000732922855	0,000971189235	0,000661977024	0,000656860763
B882	CASALEGGIO BOIRO	Piemonte	Alessandria	0,000014375240	0,000003572835	0,000006919059	0,000004354042	0,000000000000	0,000013862285	0,000004724263	0,000000546282	0,000007601640	0,000008735978
B902	CASALNOCETO	Piemonte	Alessandria	0,000024830618	0,000014333663	0,000018190271	0,000023987435	0,000000000000	0,000024651640	0,000011601855	0,000002217193	0,000019407075	0,000017807224
B941	CASASCO	Piemonte	Alessandria	0,000010887167	0,000001885605	0,000001891221	0,000002386137	0,000000000000	0,000009125917	0,000001929386	0,000000271600	0,000004618728	0,000005398538
M388	CASSANO SPINOLA	Piemonte	Alessandria	0,000043268441	0,000022690377	0,000030367810	0,000041004391	0,000000000000	0,000043766645	0,000026955133	0,000051893257	0,000036267520	0,000034613002
C027	CASSINE	Piemonte	Alessandria	0,000064433559	0,000030393392	0,000042237445	0,000038474505	0,000000000000	0,000069840231	0,000042832353	0,000032446896	0,000046693680	0,000049564515
C030	CASSINELLE	Piemonte	Alessandria	0,000028630073	0,000008878502	0,000018887371	0,000017402291	0,000007554227	0,000034881950	0,000012064793	0,000001126843	0,000019672119	0,000020464936
C137	CASTELLANIA COPPI	Piemonte	Alessandria	0,000009651662	0,000001496626	0,000002046287	0,000001489883	0,000000000000	0,000006460890	0,000001151240	0,000000135855	0,000003690649	0,000004459344
C142	CASTELLAR GUIDOBONO	Piemonte	Alessandria	0,000013031787	0,000004129968	0,000004115060	0,000008468263	0,000000000000	0,000010434432	0,000004699532	0,000000554378	0,000007651152	0,000007365747
C148	CASTELLAZZO BORMIDA	Piemonte	Alessandria	0,000091723796	0,000048790115	0,000071726958	0,000068024538	0,000000000000	0,000090254648	0,000068418993	0,000065711389	0,000072574169	0,000074163287
C156	CASTELLETTO D'ERRO	Piemonte	Alessandria	0,000009703675	0,000001571704	0,000001427311	0,000003711257	0,000000000000	0,000007932633	0,000002184765	0,000000238576	0,000004529075	0,000004814726
C158	CASTELLETTO D'ORBA	Piemonte	Alessandria	0,000044141160	0,000019409839	0,000028719816	0,000025985877	0,000021992779	0,000048493086	0,000029189933	0,000002992620	0,000031735848	0,000033744226
C160	CASTELLETTO MERLI	Piemonte	Alessandria	0,000015587902	0,000003269966	0,000005274444	0,000011443199	0,000000000000	0,000015714935	0,000005572551	0,000000555271	0,000009794400	0,000009218499
C162	CASTELLETTO MONFERRATO	Piemonte	Alessandria	0,000031424133	0,000014272977	0,000026910106	0,000019544143	0,000000000000	0,000031272282	0,000018429652	0,000033157228	0,000023765268	0,000025239644
C229	CASTELNUOVO BORMIDA	Piemonte	Alessandria	0,000020834036	0,000007442143	0,000007212239	0,000010496635	0,000000000000	0,000019914715	0,000008264284	0,000014718519	0,000012628231	0,000013372766
C243	CASTELNUOVO SCRIVIA	Piemonte	Alessandria	0,000108647098	0,000072874793	0,000069928101	0,000092558358	0,000000000000	0,000105081963	0,000084689001	0,000154996028	0,000091526607	0,000091166232
C274	CASTELSPINA	Piemonte	Alessandria	0,000013488360	0,000003946548	0,000005732154	0,000007516386	0,000000000000	0,000011356764	0,000005141391	0,000000889576	0,000007884866	0,000008013571
C387	CAVATORE	Piemonte	Alessandria	0,000014962027	0,000003490702	0,000004286359	0,000005103929	0,000000000000	0,000011855279	0,000003511664	0,000000677723	0,000007158427	0,000007876033
C432	CELLA MONTE	Piemonte	Alessandria	0,000015333175	0,000004190161	0,000005669637	0,000006438363	0,000000000000	0,000013518231	0,000005530162	0,000009751986	0,000008661367	0,000009437829
C503	CERESETO	Piemonte	Alessandria	0,000016129184	0,000004414833	0,000005627566	0,000008432312	0,000004098539	0,000014225833	0,000005897857	0,000000678996	0,000009254927	0,000009542253
C507	CERRETO GRUE	Piemonte	Alessandria	0,000012481938	0,000002765637	0,000003479518	0,000004827314	0,000000000000	0,000009983367	0,000003222501	0,000000221762	0,000006136430	0,000006593684
C531	CERRINA MONFERRATO	Piemonte	Alessandria	0,000033633574	0,000017847404	0,000027943479	0,000018311962	0,000000000000	0,000035091627	0,000019981835	0,000002550264	0,000023743839	0,000025641112
C962	CONIOLO	Piemonte	Alessandria	0,000015262453	0,000005206312	0,000006371815	0,000006316129	0,000000000000	0,000013133352	0,000004299919	0,000000458000	0,000008182728	0,000008834703
C977	CONZANO	Piemonte	Alessandria	0,000023877285	0,000008860348	0,000018839482	0,000015732030	0,000000000000	0,000023481916	0,000010938520	0,000001663399	0,000016523181	0,000016799518
D102	COSTA VESCOVATO	Piemonte	Alessandria	0,000013643981	0,000002627336	0,000005297615	0,000006141225	0,000000000000	0,000012174736	0,000004444389	0,000000220321	0,000007382147	0,000007815582
D149	CREMOLINO	Piemonte	Alessandria	0,000029462031	0,000010536387	0,000020825936	0,000012836454	0,000000000000	0,000029782614	0,000014697018	0,000001222496	0,000018578648	0,000020584310
D272	DENICE	Piemonte	Alessandria	0,000010509201	0,000001478960	0,000002504761	0,000003501626	0,000000000000	0,000009222246	0,000002410538	0,000000363274	0,000004966471	0,000005478120
D277	DERNICE	Piemonte	Alessandria	0,000012616472	0,000002014375	0,000001785447	0,000004023032	0,000000000000	0,000013945396	0,000002727073	0,000000271600	0,000006081702	0,000006800764
D447	FABBRICA CURONE	Piemonte	Alessandria	0,000034847432	0,000008139407	0,000006704368	0,000011543361	0,000000000000	0,000044776003	0,000009890721	0,000000950599	0,000018410949	0,000020809694
D528	FELIZZANO	Piemonte	Alessandria	0,000048515688	0,000022272049	0,000039434215	0,000032622117	0,000000000000	0,000049046118	0,000030338312	0,000003657657	0,000035535839	0,000036553558
D559	FRACONALTO	Piemonte	Alessandria	0,000016369496	0,000003632248	0,000004588163	0,000007809689	0,000005546710	0,000016893770	0,000004087569	0,000000543204	0,000009045892	0,000009477679
D759	FRANCAVILLA BISIO	Piemonte	Alessandria	0,000015886580	0,000007587519	0,000011990012	0,000009455340	0,000000000000	0,000014360581	0,000005328158	0,000001330568	0,000010353394	0,000010667071
D770	FRASCARO	Piemonte	Alessandria	0,000013635382	0,000003014270	0,000007129673	0,000007258491	0,000000000000	0,000011329282	0,000005073641	0,000001108594	0,000007962690	0,000008208656
D777	FRASSINELLO MONFERRATO	Piemonte	Alessandria	0,000016409690	0,000006118819	0,000007907107	0,000006929431	0,000000000000	0,000015680294	0,000006359293	0,000003380877	0,000009559720	0,000010478440
D780	FRASSINETO PO	Piemonte	Alessandria	0,000032529836	0,000017233135	0,000022560819	0,000020632175	0,000000000000	0,000030860143	0,000018308979	0,000001773555	0,000022594475	0,000023279876
D797	FRESONARA	Piemonte	Alessandria	0,000019410043	0,000008615403	0,000016048250	0,000009245344	0,000000000000	0,000016972548	0,000007337604	0,000000665031	0,000012204394	0,000013237945
D813	FRUGAROLO	Piemonte	Alessandria	0,000041266336	0,000017310595	0,000029080741	0,000030076029	0,000000000000	0,000040473062	0,000025885896	0,000004544859	0,000030053674	0,000030045865
D814	FUBINE MONFERRATO	Piemonte	Alessandria	0,000040439569	0,000018821417	0,000030999354	0,000027850280	0,000000000000	0,000045265685	0,000022722549	0,000058335805	0,000031912344	0,000033331162
D835	GABIANO	Piemonte	Alessandria	0,000034650322	0,000017881752	0,000017694039	0,000014669721	0,000000000000	0,000029911483	0,000016808688	0,000000931297	0,000020533710	0,000022581913
D890	GAMALERO	Piemonte	Alessandria	0,000021619733	0,000010064200	0,000013701001	0,000011356673	0,000000000000	0,000020995271	0,000009486503	0,000000997650	0,000013802436	0,000014656705
D910	GARBAGNA	Piemonte	Alessandria	0,000024681488	0,000008386391	0,000014850672	0,000011785377	0,000000000000	0,000025341074	0,000009390505	0,000000664279	0,000015068712	0,000016215531
D944	GAVI	Piemonte	Alessandria	0,000105460154	0,000048692680	0,000060572305	0,000089739967	0,000000000000	0,000118167678	0,000068555075	0,000007650827	0,000080582759	0,000077384283
E015	GIAROLE	Piemonte	Alessandria	0,000018612579	0,000008683683	0,000012098378	0,000008931627	0,000000000000	0,000015503850	0,000008539929	0,000001108418	0,000011464409	0,000012349072
E164	GREMIASCO	Piemonte	Alessandria	0,000016081339	0,000004633305	0,000007274509	0,000006129283	0,000000000000	0,000017036694	0,000004351004	0,000000407400	0,000008849917	0,000009800193
E188	GROGNARDO	Piemonte	Alessandria	0,000013053098	0,000002283777	0,000002392809	0,000005891330	0,000000000000	0,000013312712	0,000003621516	0,000000679000	0,000006824922	0,000007151012
E191	GRONDONA	Piemonte	Alessandria	0,000019738071	0,000005672823	0,000008558412	0,000010908279	0,000003644055	0,000021339909	0,000006451040	0,000000677817	0,000012021255	0,000012410001
E255	GUAZZORA	Piemonte	Alessandria	0,000011154762	0,000001862070	0,000004885987	0,000004409139	0,000000000000	0,000008522474	0,000003326893	0,000008385955	0,000006042710	0,000006613292
E360	ISOLA SANT'ANTONIO	Piemonte	Alessandria	0,000022216441	0,000007308029	0,000012565547	0,000008407745	0,000000000000	0,000018509386	0,000008829925	0,000001108516	0,000012438387	0,000013846229

Codice catastale	Denominazione	Regione	Provincia	FUNZIONI GENERALI	POLIZIA LOCALE	ISTRUZIONE PUBBLICA	RIFIUTI	TPL	VIABILITÀ E TERRITORIO	SOCIALE	ASILI NIDO	COMPLESSIVO	COMPLESSIVO SENZA RIFIUTI
E543	LERMA	Piemonte	Alessandria	0,000025319839	0,000007195393	0,000013016597	0,000011246829	0,000000000000	0,000028139792	0,000011249693	0,000000446501	0,000015331835	0,000016758666
M420	LU E CUCCARO MONFERRATO	Piemonte	Alessandria	0,000039901245	0,000018200476	0,000020209204	0,000022791818	0,000000000000	0,000040693021	0,000021150823	0,000011191037	0,000026389275	0,000027645813
E870	MALVICINO	Piemonte	Alessandria	0,000008782321	0,000000961489	0,000000890314	0,000002497614	0,000000995681	0,000006868161	0,000001197308	0,000000000000	0,000003663844	0,000004071190
F015	MASIO	Piemonte	Alessandria	0,000035000818	0,000014602221	0,000025005843	0,000015331750	0,000000000000	0,000033558710	0,000018388398	0,000042003253	0,000023805179	0,000026764821
F096	MELAZZO	Piemonte	Alessandria	0,000032009479	0,000010795540	0,000021026620	0,000021056801	0,000000000000	0,000035440290	0,000017748625	0,000001667439	0,000022408460	0,000022880574
F131	MERANA	Piemonte	Alessandria	0,000010934183	0,000002179518	0,000003472174	0,000003195549	0,000000000000	0,000009181514	0,000002213708	0,000000513517	0,000005122662	0,000005795774
F232	MIRABELLO MONFERRATO	Piemonte	Alessandria	0,000031607227	0,000016100429	0,000019232400	0,000024885313	0,000000000000	0,000030386563	0,000019142136	0,000001773730	0,000023055825	0,000022416813
F281	MOLARE	Piemonte	Alessandria	0,000048313082	0,000019134887	0,000038508162	0,000043617640	0,000015319098	0,000051560988	0,000030181921	0,000034014270	0,000039961147	0,000038683989
F293	MOLINO DEI TORTI	Piemonte	Alessandria	0,000016951980	0,000007439201	0,000013167208	0,000008718748	0,000000000000	0,000014275391	0,000008266494	0,000001219209	0,000010939065	0,000011714589
F313	MOMBELLO MONFERRATO	Piemonte	Alessandria	0,000028239758	0,000011329111	0,000019325106	0,000014597934	0,000000000000	0,000030894924	0,000013290741	0,000001718087	0,000018587368	0,000019980817
F320	MOMPERONE	Piemonte	Alessandria	0,000011411235	0,000001740073	0,000003600296	0,000003976140	0,000001132088	0,000009899049	0,000002854368	0,000000258232	0,000005612730	0,000006184367
F337	MONCESTINO	Piemonte	Alessandria	0,000010946812	0,000001760395	0,000003091290	0,000002889062	0,000000000000	0,000008533302	0,000002625121	0,000000382618	0,000004944942	0,000005663030
F365	MONGIARDINO LIGURE	Piemonte	Alessandria	0,000015868599	0,000003040220	0,000002601392	0,000004145337	0,000000000000	0,000017794472	0,000002356386	0,000000136581	0,000007360143	0,000008483026
F374	MONLEALE	Piemonte	Alessandria	0,000018155979	0,000004497056	0,000008235692	0,000010937382	0,000004395892	0,000017952868	0,000007243176	0,000001006982	0,000011328551	0,000011465180
F387	MONTACUTO	Piemonte	Alessandria	0,000015401993	0,000002750383	0,000002064016	0,000005259248	0,000000000000	0,000017325689	0,000003978645	0,000000407400	0,000007652521	0,000008488455
F403	MONTALDEO	Piemonte	Alessandria	0,000012364893	0,000001697468	0,000002847932	0,000003597214	0,000002980082	0,000010042908	0,000004007184	0,000000407113	0,000005858092	0,000006647783
F404	MONTALDO BORMIDA	Piemonte	Alessandria	0,000019741331	0,000007689989	0,000011001638	0,000008452559	0,000005993977	0,000018272380	0,000008478297	0,000000678988	0,000011849152	0,000013035530
F455	MONTECASTELLO	Piemonte	Alessandria	0,000012059961	0,000002643674	0,000003987428	0,000004222769	0,000000000000	0,000010652823	0,000003470998	0,000000247707	0,000006067095	0,000006711291
F469	MONTECHIARO D'ACQUI	Piemonte	Alessandria	0,000019101855	0,000008197852	0,000015837721	0,000009647062	0,000000000000	0,000018909854	0,000007395709	0,000009382778	0,000012773320	0,000013865275
F518	MONTEGIOCO	Piemonte	Alessandria	0,000012637894	0,000002552408	0,000005409505	0,000005734242	0,000000000000	0,000009440468	0,000003884899	0,000000932349	0,000006701517	0,000007039372
F562	MONTEMARZINO	Piemonte	Alessandria	0,000014363605	0,000002786407	0,000003496583	0,000007045973	0,000005024360	0,000013909187	0,000004523868	0,000000219712	0,000007912979	0,000008215811
F707	MORANO SUL PO	Piemonte	Alessandria	0,000032360847	0,000015779379	0,000021884895	0,000021347471	0,000000000000	0,000031542971	0,000019988521	0,000002106905	0,000022893937	0,000023434094
F713	MORBELLO	Piemonte	Alessandria	0,000018101585	0,000003007349	0,000003702054	0,000009083997	0,000000000000	0,000021353562	0,000005989183	0,000000679000	0,000010212802	0,000010607076
F737	MORNESE	Piemonte	Alessandria	0,000022156909	0,000008078239	0,000016201216	0,000008431142	0,000008659296	0,000024344414	0,000009923701	0,000001205084	0,000014082842	0,000016056896
F751	MORSASCO	Piemonte	Alessandria	0,000019867012	0,000007543335	0,000015063517	0,000010102464	0,000000000000	0,000020344670	0,000007589902	0,000001368057	0,000012781871	0,000013717747
F814	MURISENGO	Piemonte	Alessandria	0,000037566510	0,000018717296	0,000030401525	0,000020122222	0,000000000000	0,000036623716	0,000020986555	0,000028219778	0,000026757293	0,000029074823
F965	NOVI LIGURE	Piemonte	Alessandria	0,000526080256	0,000477807610	0,000448005332	0,000546768952	0,000356968460	0,000553859147	0,000610739470	0,000944733589	0,000544907479	0,000544257294
F995	OCCIMIANO	Piemonte	Alessandria	0,000031768701	0,000019278170	0,000036056824	0,000026069681	0,000000000000	0,000029833405	0,000017677707	0,000003455563	0,000025605648	0,000025443568
F997	ODALENGO GRANDE	Piemonte	Alessandria	0,000016533285	0,000004046290	0,000006852072	0,000007063306	0,000000000000	0,000017096347	0,000006475989	0,000001086400	0,000009432080	0,000010259457
F998	ODALENGO PICCOLO	Piemonte	Alessandria	0,000012067013	0,000002082410	0,000006975094	0,000004222503	0,000000000000	0,000009480534	0,000003224514	0,000000678918	0,000006263295	0,000006976113
G042	OLIVOLA	Piemonte	Alessandria	0,000009093826	0,000001590866	0,000002128414	0,000002283771	0,000000000000	0,000005931097	0,000001558387	0,000000135800	0,000003794423	0,000004322071
G124	ORSARA BORMIDA	Piemonte	Alessandria	0,000014347473	0,000004554485	0,000005390760	0,000006076309	0,000000000000	0,000013945492	0,000004821262	0,000010840810	0,000008343431	0,000009135302
G193	OTTIGLIO	Piemonte	Alessandria	0,000019607789	0,000006099399	0,000009456276	0,000009707442	0,000000000000	0,000020510769	0,000008748185	0,000001079507	0,000011968943	0,000012758851
G197	OVADA	Piemonte	Alessandria	0,000242480425	0,000182713757	0,000160215256	0,000192185425	0,000119522139	0,000218104146	0,000199814070	0,000022323647	0,000192911956	0,000193165722
G199	OVIGLIO	Piemonte	Alessandria	0,000032576752	0,000017864134	0,000019744603	0,000021245672	0,000000000000	0,000029570013	0,000016759974	0,000001995282	0,000022069122	0,000022356741
G204	OZZANO MONFERRATO	Piemonte	Alessandria	0,000033353029	0,000018055662	0,000028758917	0,000015041145	0,000000000000	0,000033080797	0,000020279863	0,000001552063	0,000022725610	0,000025409679
G215	PADERNA	Piemonte	Alessandria	0,000010853103	0,000001824445	0,000003188418	0,000005471454	0,000000000000	0,000007924094	0,000002728975	0,000000000000	0,000005538892	0,000005562447
G334	PARETO	Piemonte	Alessandria	0,000023965835	0,000005030812	0,000007648963	0,000011705160	0,000005817636	0,000027876925	0,000007726307	0,000000677945	0,000013965218	0,000014754622
G338	PARODI LIGURE	Piemonte	Alessandria	0,000021968480	0,000004232909	0,000007131835	0,000018686332	0,000008751888	0,000023663766	0,000010176840	0,000000538926	0,000015178867	0,000013953763
G367	PASTURANA	Piemonte	Alessandria	0,000028265198	0,000012233671	0,000023050653	0,000015743470	0,000012024787	0,000025435266	0,000015146625	0,000002633911	0,000019471029	0,000020773010
G397	PECETTO DI VALENZA	Piemonte	Alessandria	0,000028528254	0,000014545825	0,000021162643	0,000007826814	0,000000000000	0,000028301498	0,000015665575	0,000002216794	0,000017414323	0,000020763096
G619	PIETRA MARAZZI	Piemonte	Alessandria	0,000022152605	0,000008289083	0,000008940612	0,000009099809	0,000000000000	0,000020703251	0,000010129299	0,000001662914	0,000012668220	0,000013914612
G807	POMARO MONFERRATO	Piemonte	Alessandria	0,000014025310	0,000002849094	0,000002727507	0,000003996879	0,000000000000	0,000011464991	0,000004610315	0,000000335282	0,000006529521	0,000007414135
G839	PONTECURONE	Piemonte	Alessandria	0,000075735018	0,000039099757	0,000048132113	0,000075758897	0,000000000000	0,000075892598	0,000059155438	0,000070442316	0,000064655459	0,000060777195
G858	PONTESTURA	Piemonte	Alessandria	0,000034357367	0,000017963874	0,000031313501	0,000017685928	0,000000000000	0,000035271590	0,000021245629	0,000002106234	0,000024367684	0,000026701521
G861	PONTI	Piemonte	Alessandria	0,000019758509	0,000006289182	0,000005483536	0,000008774357	0,000000000000	0,000019505590	0,000007731168	0,000000899069	0,000010977883	0,000011747541
G872	PONZANO MONFERRATO	Piemonte	Alessandria	0,000014608652	0,000003451645	0,000004477879	0,000004147740	0,000000000000	0,000012924009	0,000004526558	0,000001086397	0,000007150387	0,000008199166
G877	PONZONE	Piemonte	Alessandria	0,000043283480	0,000013990898	0,000014270151	0,000030583163	0,000000000000	0,000062485915	0,000017021757	0,000001629599	0,000029638115	0,000029308024
G960	POZZOL GROPPO	Piemonte	Alessandria	0,000015457325	0,000002993226	0,000001990293	0,000005721214	0,000000000000	0,000014519366	0,000004601591	0,000000118833	0,000007537336	0,000008171680
G961	POZZOLO FORMIGARO	Piemonte	Alessandria	0,000087462205	0,000045397367	0,000076931867	0,000092377484	0,000000000000	0,000093814833	0,000067167586	0,000008761886	0,000076415556	0,000070840294
G987	PRASCO	Piemonte	Alessandria	0,000016467336	0,000004082408	0,000004647491	0,000009404078	0,000000000000	0,000015825759	0,000006066052	0,000000800239	0,000009517002	0,000009556445

Codice catastale	Denominazione	Regione	Provincia	FUNZIONI GENERALI	POLIZIA LOCALE	ISTRUZIONE PUBBLICA	RIFIUTI	TPL	VIABILITÀ E TERRITORIO	SOCIALE	ASILI NIDO	COMPLESSIVO	COMPLESSIVO SENZA RIFIUTI
H021	PREDOSA	Piemonte	Alessandria	0,000046517961	0,000020858778	0,000035863896	0,000030726590	0,000000000000	0,000048672010	0,000028045355	0,000002438713	0,000033641374	0,000034659464
H104	QUARGNENTO	Piemonte	Alessandria	0,000034142758	0,000016041057	0,000024362586	0,000018885113	0,000000000000	0,000036061053	0,000017587800	0,000017506002	0,000023767043	0,000025472228
H121	QUATTORDIO	Piemonte	Alessandria	0,000042278218	0,000024451703	0,000025440969	0,000028361855	0,000000000000	0,000037686696	0,000021839275	0,000036461736	0,000030189340	0,000030827653
H272	RICALDONE	Piemonte	Alessandria	0,000018797999	0,000005144699	0,000008026814	0,000007509985	0,000000000000	0,000017992042	0,000008324514	0,000018579944	0,000011316889	0,000012646583
H334	RIVALTA BORMIDA	Piemonte	Alessandria	0,000032956705	0,000014653011	0,000031281357	0,000021585456	0,000000000000	0,000032639072	0,000021662096	0,000031087823	0,000025757776	0,000027215104
H343	RIVARONE	Piemonte	Alessandria	0,000012686647	0,000002920858	0,000003236033	0,000002980620	0,000000000000	0,000010630086	0,000004966129	0,000000221737	0,000006009355	0,000007067246
H414	ROCCA GRIMALDA	Piemonte	Alessandria	0,000037307744	0,000016797095	0,000024396098	0,000016807163	0,000012899009	0,000039754392	0,000020122193	0,000002882674	0,000024562734	0,000027271638
H406	ROCCAFORTE LIGURE	Piemonte	Alessandria	0,000012243508	0,000001570562	0,000001596357	0,000003286520	0,000000000000	0,000012474495	0,000002105549	0,000000000000	0,000005483285	0,000006250581
H465	ROCCHETTA LIGURE	Piemonte	Alessandria	0,000011826644	0,000004778341	0,000011225010	0,000004700608	0,000000000000	0,000011553534	0,000003322312	0,000000271603	0,000007323003	0,000008238967
H569	ROSIGNANO MONFERRATO	Piemonte	Alessandria	0,000033681211	0,000016378475	0,000032916918	0,000015503543	0,000000000000	0,000036634827	0,000022075900	0,000001441508	0,000024018820	0,000026993078
H677	SALA MONFERRATO	Piemonte	Alessandria	0,000014169086	0,000003021738	0,000003230911	0,000005336109	0,000000000000	0,000011525680	0,000004948628	0,000000353001	0,000007040753	0,000007636160
H694	SALE	Piemonte	Alessandria	0,000081748541	0,000048966359	0,000063797271	0,000058490598	0,000000000000	0,000084935267	0,000064016628	0,000007538705	0,000063431344	0,000065157072
H810	SAN CRISTOFORO	Piemonte	Alessandria	0,000017418434	0,000005533921	0,000009782066	0,000005561955	0,000006955875	0,000015809434	0,000007340577	0,000000443397	0,000009875577	0,000011382261
H878	SAN GIORGIO MONFERRATO	Piemonte	Alessandria	0,000028127677	0,000010352033	0,000025789890	0,000016144083	0,000000000000	0,000026920444	0,000014674358	0,000002399834	0,000019500462	0,000020672795
I144	SAN SALVATORE MONFERRATO	Piemonte	Alessandria	0,000084618658	0,000048915494	0,000064228855	0,000056447186	0,000000000000	0,000089264789	0,000065374703	0,000093567865	0,000067685206	0,000071610478
I150	SAN SEBASTIANO CURONE	Piemonte	Alessandria	0,000020055375	0,000010116007	0,000021769995	0,000009552652	0,000000000000	0,000016070434	0,000007809385	0,000001068765	0,000013247520	0,000014538082
I190	SANT'AGATA FOSSILI	Piemonte	Alessandria	0,000016303686	0,000004594673	0,000004905526	0,000008559731	0,000000000000	0,000013894913	0,000005151251	0,000000672432	0,000008967133	0,000009109432
I429	SARDIGLIANO	Piemonte	Alessandria	0,000016420362	0,000002952383	0,000006576932	0,000005334223	0,000000000000	0,000016130720	0,000005504871	0,000000814523	0,000008583430	0,000009718329
I432	SAREZZANO	Piemonte	Alessandria	0,000026019617	0,000011452834	0,000021665694	0,000018240611	0,000000000000	0,000027875447	0,000014596040	0,000002660888	0,000019255540	0,000019610040
I645	SERRALUNGA DI CREA	Piemonte	Alessandria	0,000018946732	0,000022697349	0,000012913716	0,000008790732	0,000000000000	0,000017827166	0,000007284423	0,000001042847	0,000012661046	0,000014012889
I657	SERRAVALLE SCRIVIA	Piemonte	Alessandria	0,000137195760	0,000116511018	0,000091747965	0,000100995713	0,000000000000	0,000113281186	0,000096337637	0,000172424112	0,000108839000	0,000111578543
I711	SEZZADIO	Piemonte	Alessandria	0,000032018101	0,000013131660	0,000021865658	0,000023113952	0,000000000000	0,000033071773	0,000017640578	0,000002993724	0,000022970468	0,000022920352
I738	SILVANO D'ORBA	Piemonte	Alessandria	0,000045024987	0,000022365482	0,000034444191	0,000032588768	0,000015055444	0,000044528425	0,000027399667	0,000003657670	0,000033663219	0,000034038508
I798	SOLERO	Piemonte	Alessandria	0,000036989385	0,000017881298	0,000026077508	0,000028287746	0,000000000000	0,000037585565	0,000022901119	0,000032715853	0,000028699148	0,000028842844
I808	SOLONGHELLO	Piemonte	Alessandria	0,000010737864	0,000001974547	0,000002499436	0,000003589487	0,000000000000	0,000008441636	0,000002793785	0,000000000000	0,000005018769	0,000005517995
I901	SPIGNO MONFERRATO	Piemonte	Alessandria	0,000035083884	0,000014266149	0,000023276082	0,000018622334	0,000000000000	0,000041081251	0,000014613149	0,000000678604	0,000023121271	0,000024692683
I911	SPINETO SCRIVIA	Piemonte	Alessandria	0,000012449200	0,000002590915	0,000004034997	0,000007895774	0,000000000000	0,000010859264	0,000004391501	0,000001447085	0,000007306892	0,000007101204
I941	STAZZANO	Piemonte	Alessandria	0,000048544250	0,000028105187	0,000048475082	0,000040428460	0,000019023714	0,000053206453	0,000031322389	0,000092692120	0,000043918959	0,000045138137
I977	STREVI	Piemonte	Alessandria	0,000041571253	0,000016605025	0,000029552439	0,000023914045	0,000000000000	0,000044133452	0,000026384739	0,000015682370	0,000029484096	0,000031429631
L027	TAGLIOLO MONFERRATO	Piemonte	Alessandria	0,000039150293	0,000014558481	0,000028083493	0,000018697931	0,000000000000	0,000041018833	0,000022689469	0,000002477462	0,000025868270	0,000028372762
L059	TASSAROLO	Piemonte	Alessandria	0,000019107374	0,000008231413	0,000011511635	0,000007567889	0,000007059021	0,000017577685	0,000007324134	0,000000886916	0,000011384523	0,000012717616
L139	TERRUGGIA	Piemonte	Alessandria	0,000023223787	0,000010405441	0,000023942611	0,000009242044	0,000000000000	0,000022889040	0,000009070259	0,000001946633	0,000015152193	0,000017216520
L143	TERZO	Piemonte	Alessandria	0,000023449846	0,000006788589	0,000009603042	0,000011071578	0,000000000000	0,000022127880	0,000009995516	0,000001553038	0,000013574977	0,000014449377
L165	TICINETO	Piemonte	Alessandria	0,000028825692	0,000014661077	0,000024092227	0,000017063851	0,000000000000	0,000027713462	0,000018766753	0,000002106050	0,000020634639	0,000021881862
L304	TORTONA	Piemonte	Alessandria	0,000534744891	0,000511577078	0,000453339337	0,000802697223	0,000282434151	0,000553002774	0,000583070762	0,000607402802	0,000596116677	0,000523961197
L403	TREVILLE	Piemonte	Alessandria	0,000011928897	0,000002520742	0,000003521435	0,000003526131	0,000000000000	0,000010131038	0,000003251135	0,000000561386	0,000005708965	0,000006471397
L432	TRISOBBIO	Piemonte	Alessandria	0,000020031914	0,000005889145	0,000007682662	0,000008861510	0,000006808925	0,000021141132	0,000008479298	0,000001000975	0,000011834401	0,000012872787
L570	VALENZA	Piemonte	Alessandria	0,000360761652	0,000307087742	0,000249230128	0,000327779899	0,000000000000	0,000341626044	0,000326062807	0,000287098276	0,000312513186	0,000307180752
L633	VALMACCA	Piemonte	Alessandria	0,000024855185	0,000012498485	0,000016394544	0,000015100434	0,000000000000	0,000022463161	0,000013633326	0,000001893063	0,000016772918	0,000017357091
L881	VIGNALE MONFERRATO	Piemonte	Alessandria	0,000030692225	0,000016180134	0,000016573344	0,000017025418	0,000000000000	0,000029934065	0,000013853343	0,000002208884	0,000019685160	0,000020614168
L887	VIGNOLE BORBERA	Piemonte	Alessandria	0,000045895934	0,000023638860	0,000032000662	0,000030362489	0,000017182350	0,000043950160	0,000030893072	0,000003771897	0,000033544408	0,000034655805
L904	VIGUZZOLO	Piemonte	Alessandria	0,000060314581	0,000031477861	0,000056006778	0,000048975094	0,000000000000	0,000061123738	0,000047195861	0,000007262812	0,000049035249	0,000049056260
L931	VILLADEATI	Piemonte	Alessandria	0,000017092927	0,000003492968	0,000008750928	0,000008118158	0,000000000000	0,000017938974	0,000006498106	0,000000948795	0,000010128709	0,000010830965
L963	VILLALVERNIA	Piemonte	Alessandria	0,000022794788	0,000011731732	0,000017618851	0,000019653503	0,000000000000	0,000019933866	0,000010720699	0,000028751096	0,000017979938	0,000017395387
L970	VILLAMIROGLIO	Piemonte	Alessandria	0,000012868878	0,000002651021	0,000004314090	0,000004644728	0,000000000000	0,000012258100	0,000004031820	0,000000000000	0,000006648549	0,000007348453
L972	VILLANOVA MONFERRATO	Piemonte	Alessandria	0,000043617278	0,000026329951	0,000034187586	0,000034432005	0,000000000000	0,000034688681	0,000024337252	0,000007517292	0,000032166854	0,000031375671
M009	VILLAROMAGNANO	Piemonte	Alessandria	0,000019782234	0,000006957018	0,000010327310	0,000012619822	0,000000000000	0,000016538363	0,000008470216	0,000001109259	0,000012422558	0,000012353657
M077	VISONE	Piemonte	Alessandria	0,000031224299	0,000011168105	0,000022492292	0,000021646295	0,000000000000	0,000033784395	0,000016857060	0,000035472682	0,000023637018	0,000024332348
M120	VOLPEDO	Piemonte	Alessandria	0,000029879421	0,000017862979	0,000022795816	0,000019054759	0,000000000000	0,000029640391	0,000018861668	0,000002106835	0,000021661267	0,000022571682
M121	VOLPEGLINO	Piemonte	Alessandria	0,000009004577	0,000000986005	0,000001462686	0,000002684912	0,000000000000	0,000006527612	0,000001653130	0,000000224543	0,000003838870	0,000004241930
M123	VOLTAGGIO	Piemonte	Alessandria	0,000029399722	0,000008365339	0,000020447701	0,000014725762	0,000008675477	0,000032536404	0,000009286929	0,000001222259	0,000018664609	0,000020040388

Codice catastale	Denominazione	Regione	Provincia	FUNZIONI GENERALI	POLIZIA LOCALE	ISTRUZIONE PUBBLICA	RIFIUTI	TPL	VIABILITÀ E TERRITORIO	SOCIALE	ASILI NIDO	COMPLESSIVO	COMPLESSIVO SENZA RIFIUTI
A072	AGLIANO TERME	Piemonte	Asti	0,000040283010	0,000016259404	0,000031834554	0,000025762394	0,000012983027	0,000039255000	0,000022411013	0,000003381252	0,000028728341	0,000029764301
A173	ALBUGNANO	Piemonte	Asti	0,000018056635	0,000004850242	0,000004748678	0,000011856014	0,000000000000	0,000016232146	0,000006790874	0,000000455401	0,000010686320	0,000010277763
A312	ANTIGNANO	Piemonte	Asti	0,000023730879	0,000012584147	0,000017749354	0,000011494064	0,000000000000	0,000022633070	0,000011609763	0,000001331141	0,000015493895	0,000016890976
A352	ARAMENGO	Piemonte	Asti	0,000017951940	0,000006256974	0,000006624438	0,000008531143	0,000006310828	0,000018885296	0,000007246187	0,000000894936	0,000010739745	0,000011511176
A479	ASTI	Piemonte	Asti	0,001396112690	0,001361698302	0,001365494572	0,001422774925	0,002104971836	0,001466237824	0,001801935325	0,001800464870	0,001501926099	0,001529572415
A527	AZZANO D'ASTI	Piemonte	Asti	0,000013116936	0,000002801028	0,000004752291	0,000004489304	0,000000000000	0,000011114523	0,000004646791	0,000000222790	0,000006690084	0,000007458783
A588	BALDICHIERI D'ASTI	Piemonte	Asti	0,000024999648	0,000015794715	0,000027166424	0,000018823141	0,000000000000	0,000025036886	0,000016260694	0,000003659568	0,000020160264	0,000020627301
A770	BELVEGLIO	Piemonte	Asti	0,000012859906	0,000003037151	0,000004315786	0,000004763623	0,000000000000	0,000010930027	0,000003988191	0,000000110873	0,000006545163	0,000007167428
A812	BERZANO DI SAN PIETRO	Piemonte	Asti	0,000014861342	0,000003369167	0,000004736093	0,000007061459	0,000000000000	0,000013227993	0,000004915531	0,000000682653	0,000008061415	0,000008410685
B221	BRUNO	Piemonte	Asti	0,000013429928	0,000002678522	0,000003314101	0,000004415280	0,000000000000	0,000011270078	0,000003945982	0,000000817002	0,000006479313	0,000007200248
B236	BUBBIO	Piemonte	Asti	0,000025087159	0,000010695774	0,000023367924	0,000013451850	0,000000000000	0,000023735704	0,000011805152	0,000001819785	0,000017064564	0,000018326431
B306	BUTTIGLIERA D'ASTI	Piemonte	Asti	0,000049446138	0,000026643473	0,000045213430	0,000036068482	0,000000000000	0,000050808025	0,000029431654	0,000005453947	0,000037826916	0,000038441111
B376	CALAMANDRANA	Piemonte	Asti	0,000039372740	0,000020490407	0,000026695161	0,000026690968	0,000013004322	0,000039164733	0,000022244360	0,000003214808	0,000028359022	0,000028941648
B418	CALLIANO MONFERRATO	Piemonte	Asti	0,000031333339	0,000014975853	0,000021560994	0,000021100868	0,000000000000	0,000031996929	0,000017523887	0,000002550753	0,000022233260	0,000022628788
B425	CALOSSO	Piemonte	Asti	0,000030957390	0,000015313407	0,000019864344	0,000014489183	0,000000000000	0,000031761705	0,000017995700	0,000003218752	0,000020312491	0,000022346485
B469	CAMERANO CASASCO	Piemonte	Asti	0,000015583210	0,000003177586	0,000007245268	0,000005912638	0,000000000000	0,000013732402	0,000005304244	0,000000665515	0,000008343959	0,000009193183
B594	CANELLI	Piemonte	Asti	0,000197130328	0,000144375034	0,000138630083	0,000149037028	0,000000000000	0,000181618175	0,000182181347	0,000023035737	0,000156337843	0,000158887908
B633	CANTARANA	Piemonte	Asti	0,000022325732	0,000008289962	0,000015857371	0,000011369820	0,000000000000	0,000022128736	0,000009558207	0,000002217914	0,000014304835	0,000015329991
B707	CAPRIGLIO	Piemonte	Asti	0,000010897834	0,000002456536	0,000003109516	0,000003960013	0,000000000000	0,000010408469	0,000003546011	0,000000776182	0,000005633918	0,000006218587
B991	CASORZO MONFERRATO	Piemonte	Asti	0,000019067455	0,000004351689	0,000004878273	0,000010100264	0,000000000000	0,000018303469	0,000009022051	0,000000714090	0,000011003013	0,000011318330
C022	CASSINASCO	Piemonte	Asti	0,000017803558	0,000004897241	0,000006223478	0,000008265851	0,000000000000	0,000017290296	0,000008101099	0,000001636562	0,000010263450	0,000010961182
C049	CASTAGNOLE DELLE LANZE	Piemonte	Asti	0,000074722473	0,000043573439	0,000077684268	0,000045545241	0,000000000000	0,000077871162	0,000056091905	0,000123417645	0,000062700060	0,000068691981
C047	CASTAGNOLE MONFERRATO	Piemonte	Asti	0,000028293730	0,000012056804	0,000012879024	0,000015885418	0,000000000000	0,000030635048	0,000015713982	0,000002439761	0,000018488350	0,000019397515
C064	CASTEL BOGLIONE	Piemonte	Asti	0,000018952516	0,000006938315	0,000011774711	0,000009057586	0,000005169105	0,000017268326	0,000007856939	0,000001170046	0,000011676802	0,000012591655
C253	CASTEL ROCCHERO	Piemonte	Asti	0,000013057631	0,000003298865	0,000003988358	0,000006423745	0,000000000000	0,000011628697	0,000004702235	0,000001108894	0,000007217193	0,000007494333
C127	CASTELL'ALFERO	Piemonte	Asti	0,000053960805	0,000021866062	0,000048998775	0,000037870061	0,000017635191	0,000056448107	0,000036016969	0,000065408114	0,000043950858	0,000046074789
C154	CASTELLERO	Piemonte	Asti	0,000010840036	0,000002511965	0,000004300197	0,000002841672	0,000000000000	0,000009123042	0,000003097543	0,000001330933	0,000005296864	0,000006154426
C161	CASTELLETTO MOLINA	Piemonte	Asti	0,000010086707	0,000001441847	0,000002839945	0,000002319656	0,000000000000	0,000006937701	0,000002055023	0,000000271516	0,000004288619	0,000004976348
A300	CASTELLO DI ANNONE	Piemonte	Asti	0,000042280074	0,000018964641	0,000032448180	0,000024533828	0,000000000000	0,000041425858	0,000025480619	0,000061352375	0,000031699970	0,000034202995
C226	CASTELNUOVO BELBO	Piemonte	Asti	0,000022415101	0,000008826152	0,000016510673	0,000013314826	0,000004482233	0,000020406415	0,000010415151	0,000000886900	0,000014955614	0,000015528717
C230	CASTELNUOVO CALCEA	Piemonte	Asti	0,000021743805	0,000008792398	0,000013106411	0,000014518396	0,000000000000	0,000019996422	0,000009669017	0,000001109575	0,000014393670	0,000014350105
C232	CASTELNUOVO DON BOSCO	Piemonte	Asti	0,000066568504	0,000034805664	0,000047302311	0,000062665796	0,000000000000	0,000070375633	0,000052024255	0,000016079549	0,000055111234	0,000052472539
C438	CELLARENGO	Piemonte	Asti	0,000018651502	0,000006772636	0,000012373046	0,000006976037	0,000000000000	0,000018141854	0,000007483419	0,000001884607	0,000011060137	0,000012486652
C440	CELLE ENOMONDO	Piemonte	Asti	0,000014806026	0,000003756026	0,000006025969	0,000005187862	0,000000000000	0,000012514457	0,000005774506	0,000014856975	0,000008365239	0,000009475049
C528	CERRETO D'ASTI	Piemonte	Asti	0,000010157129	0,000001569940	0,000005127544	0,000003900666	0,000001793243	0,000008170106	0,000002570878	0,000000407310	0,000005302443	0,000005792063
C533	CERRO TANARO	Piemonte	Asti	0,000016267009	0,000003718567	0,000010069388	0,000010190507	0,000000000000	0,000014368076	0,000006820656	0,000001108391	0,000010312817	0,000010355538
C583	CESSOLE	Piemonte	Asti	0,000017137479	0,000004564045	0,000005972630	0,000006298438	0,000003726714	0,000015030287	0,000005611075	0,000000407400	0,000008997817	0,000009940669
C658	CHIUSANO D'ASTI	Piemonte	Asti	0,000009838804	0,000001538804	0,000004466784	0,000003456961	0,000000000000	0,000008038927	0,000002605464	0,000000666064	0,000004977385	0,000005508447
C701	CINAGLIO	Piemonte	Asti	0,000013574734	0,000003597703	0,000010179344	0,000004149631	0,000000000000	0,000012380228	0,000005175577	0,000000333017	0,000007693077	0,000008930750
C739	CISTERNA D'ASTI	Piemonte	Asti	0,000029198032	0,000013142957	0,000022978172	0,000017983679	0,000000000000	0,000030192449	0,000015589835	0,000002331043	0,000020540359	0,000021433369
C804	COAZZOLO	Piemonte	Asti	0,000010665185	0,000002379699	0,000003723208	0,000002065762	0,000000000000	0,000008873598	0,000002993748	0,000000666287	0,000004904126	0,000005895524
C807	COCCONATO	Piemonte	Asti	0,000038645278	0,000020555674	0,000037993353	0,000027316956	0,000020366666	0,000037082147	0,000021674449	0,000044128190	0,000031381766	0,000032801543
D046	CORSIONE	Piemonte	Asti	0,000010347827	0,000001450300	0,000003906043	0,000002401909	0,000000000000	0,000007881060	0,000002865165	0,000000671651	0,000004749304	0,000005569213
D050	CORTANDONE	Piemonte	Asti	0,000011765189	0,000002583674	0,000004923635	0,000005377734	0,000000000000	0,000009389616	0,000003793889	0,000000222068	0,000006319775	0,000006648815
D051	CORTANZE	Piemonte	Asti	0,000011876971	0,000003223432	0,000009177981	0,000003943053	0,000000000000	0,000009842175	0,000003494844	0,000000670212	0,000006600403	0,000007528576
D052	CORTAZZONE	Piemonte	Asti	0,000018208748	0,000006254683	0,000009562499	0,000008679209	0,000000000000	0,000017348344	0,000006616350	0,000000554274	0,000010733054	0,000011450432
D072	CORTIGLIONE	Piemonte	Asti	0,000017054572	0,000007253279	0,000013982878	0,000007514983	0,000000000000	0,000014975464	0,000006336241	0,000000554269	0,000010518686	0,000011567834
D101	COSSOMBRATO	Piemonte	Asti	0,000014471028	0,000003249503	0,000008371146	0,000004975281	0,000000000000	0,000013802871	0,000005628837	0,000001330149	0,000008105526	0,000009198874
D119	COSTIGLIOLE D'ASTI	Piemonte	Asti	0,000115699616	0,000068571382	0,000102273293	0,000105672470	0,000058940750	0,000125841708	0,000094593431	0,000011834407	0,000100335894	0,000098471909
D207	CUNICO	Piemonte	Asti	0,000015095110	0,000003204442	0,000006908449	0,000007275290	0,000000000000	0,000013834319	0,000005772916	0,000000777203	0,000008638102	0,000009114112
D388	DUSINO SAN MICHELE	Piemonte	Asti	0,000024533227	0,000009562900	0,000022845960	0,000015198565	0,000000000000	0,000024808939	0,000012977036	0,000033282582	0,000018806028	0,000020066060

Codice catastale	Denominazione	Regione	Provincia	FUNZIONI GENERALI	POLIZIA LOCALE	ISTRUZIONE PUBBLICA	RIFIUTI	TPL	VIABILITÀ E TERRITORIO	SOCIALE	ASILI NIDO	COMPLESSIVO	COMPLESSIVO SENZA RIFIUTI
D554	FERRERE	Piemonte	Asti	0,000035060568	0,000012773020	0,000032513666	0,000020003712	0,000000000000	0,000035905130	0,000020395217	0,000002438467	0,000024876701	0,000026578763
D678	FONTANILE	Piemonte	Asti	0,000017126808	0,000004469025	0,000005457515	0,000007608223	0,000000000000	0,000015719950	0,000007469528	0,000000555013	0,000009502713	0,000010164430
D802	FRINCO	Piemonte	Asti	0,000019167634	0,000005874015	0,000013482782	0,000009440710	0,000000000000	0,000018010006	0,000008431419	0,000001995121	0,000012014574	0,000012913586
E134	GRANA	Piemonte	Asti	0,000017623702	0,000006049312	0,000007380424	0,000010392625	0,000004668091	0,000015710219	0,000007561192	0,000001114921	0,000010865999	0,000011031341
E159	GRAZZANO BADOGLIO	Piemonte	Asti	0,000019281765	0,000005056156	0,000009642406	0,000005941744	0,000000000000	0,000018266233	0,000007684299	0,000001390199	0,000010471158	0,000012053215
E295	INCISA SCAPACCINO	Piemonte	Asti	0,000043405485	0,000024125002	0,000051696276	0,000025562958	0,000000000000	0,000045533399	0,000028693085	0,000067798115	0,000036283757	0,000040028371
E338	ISOLA D'ASTI	Piemonte	Asti	0,000042295662	0,000021985956	0,000024770043	0,000025294711	0,000000000000	0,000043631643	0,000026056941	0,000005431072	0,000029221540	0,000030593122
E633	LOAZZOLO	Piemonte	Asti	0,000014782687	0,000004207543	0,000007574538	0,000005187929	0,000000000000	0,000013900848	0,000004428284	0,000000346440	0,000007984986	0,000008961956
E917	MARANZANA	Piemonte	Asti	0,000012226243	0,000002115897	0,000003040813	0,000004386832	0,000000000000	0,000009510224	0,000003996050	0,000001810923	0,000005986867	0,000006545736
E944	MARETTO	Piemonte	Asti	0,000011782779	0,000003154313	0,000005775732	0,000004241676	0,000000000000	0,000011392032	0,000003621978	0,000000332645	0,000006396762	0,000007149502
F254	MOASCA	Piemonte	Asti	0,000014206291	0,000004043108	0,000005951875	0,000007083622	0,000000000000	0,000012334697	0,000005176280	0,000001663449	0,000008108432	0,000008466383
F308	MOMBALDONE	Piemonte	Asti	0,000012471232	0,000002598564	0,000002009217	0,000004032372	0,000002137080	0,000011249274	0,000003100632	0,000000407399	0,000005930268	0,000006593175
F311	MOMBARUZZO	Piemonte	Asti	0,000032300024	0,000014970004	0,000022151662	0,000020710222	0,000000000000	0,000032813422	0,000017612365	0,000017890831	0,000023129462	0,000023974466
F316	MOMBERCELLI	Piemonte	Asti	0,000046341556	0,000021256743	0,000039581720	0,000033955589	0,000018959973	0,000046361112	0,000031898407	0,000004006802	0,000035890279	0,000036566037
F323	MONALE	Piemonte	Asti	0,000022340047	0,000012835074	0,000030621518	0,000011145996	0,000000000000	0,000021839016	0,000011302351	0,000002660435	0,000016732214	0,000018683396
F325	MONASTERO BORMIDA	Piemonte	Asti	0,000026144405	0,000012942519	0,000022722206	0,000022101861	0,000006012578	0,000027747406	0,000013346426	0,000032242501	0,000021689713	0,000021545756
F336	MONCALVO	Piemonte	Asti	0,000066909329	0,000032238664	0,000048583621	0,000056004602	0,000000000000	0,000067726848	0,000045448992	0,000004433635	0,000051715564	0,000050217467
F343	MONCUCCO TORINESE	Piemonte	Asti	0,000022862584	0,000007971798	0,000018783267	0,000009284470	0,000000000000	0,000023772722	0,000009472099	0,000002549943	0,000014432365	0,000016230448
F361	MONGARDINO	Piemonte	Asti	0,000021353379	0,000009034638	0,000020495364	0,000009382916	0,000000000000	0,000020110111	0,000009964571	0,000001440947	0,000014036754	0,000015662269
F386	MONTABONE	Piemonte	Asti	0,000013070633	0,000002374399	0,000004807708	0,000004429369	0,000000000000	0,000011616589	0,000004257133	0,000000678991	0,000006663835	0,000007444301
F390	MONTAFIA	Piemonte	Asti	0,000024956455	0,000011892874	0,000025265246	0,000012387984	0,000000000000	0,000027225914	0,000011444253	0,000001663606	0,000017447686	0,000019214964
F409	MONTALDO SCARAMPI	Piemonte	Asti	0,000019257075	0,000004980877	0,000008981908	0,000009828781	0,000000000000	0,000017464483	0,000008169825	0,000001108447	0,000011344996	0,000011874587
F468	MONTECHIARO D'ASTI	Piemonte	Asti	0,000030208000	0,000014671938	0,000027056060	0,000020813130	0,000000000000	0,000029517136	0,000020083162	0,000023781152	0,000023547728	0,000024502881
F527	MONTEGROSSO D'ASTI	Piemonte	Asti	0,000048645386	0,000028031623	0,000042587404	0,000039136130	0,000015480728	0,000049650326	0,000030673426	0,000088351113	0,000042031837	0,000043043263
F556	MONTEMAGNO	Piemonte	Asti	0,000029710729	0,000014921316	0,000026364063	0,000017655711	0,000000000000	0,000028588025	0,000016747862	0,000001995903	0,000021092158	0,000022292457
M302	MONTIGLIO MONFERRATO	Piemonte	Asti	0,000041068721	0,000017753679	0,000029239538	0,000030223455	0,000019228632	0,000043997466	0,000022754368	0,000002550491	0,000030580955	0,000030705824
F709	MORANSENGO	Piemonte	Asti	0,000010263458	0,000001508383	0,000002351092	0,000002944350	0,000000000000	0,000007789162	0,000002572996	0,000000398082	0,000004608590	0,000005189884
F902	NIZZA MONFERRATO	Piemonte	Asti	0,000198122101	0,000148324229	0,000138858029	0,000152042120	0,000098112204	0,000180941098	0,000178657488	0,000237717727	0,000168620110	0,000174410553
G048	OLMO GENTILE	Piemonte	Asti	0,000008711243	0,000001157800	0,000001068218	0,000001108357	0,000001031403	0,000006353978	0,000001163181	0,000000135800	0,000003267013	0,000004021000
G358	PASSERANO MARMORITO	Piemonte	Asti	0,000015722982	0,000003226045	0,000006122533	0,000007306663	0,000000000000	0,000015519090	0,000005228163	0,000001082084	0,000008807261	0,000009331397
G430	PENANGO	Piemonte	Asti	0,000016312481	0,000004162919	0,000010968511	0,000007454812	0,000000000000	0,000016298957	0,000005345758	0,000000814755	0,000009765131	0,000010572090
G593	PIEA	Piemonte	Asti	0,000016931065	0,000003835730	0,000005942609	0,000008717405	0,000000000000	0,000015947062	0,000007636024	0,000000555876	0,000009820238	0,000010205441
G676	PINO D'ASTI	Piemonte	Asti	0,000010086658	0,000001315880	0,000004357588	0,000002844546	0,000000000000	0,000007926290	0,000002757262	0,000000135032	0,000004827998	0,000005520787
G692	PIOVÀ MASSAIA	Piemonte	Asti	0,000018637283	0,000005132282	0,000010635271	0,000009388909	0,000000000000	0,000017175735	0,000007818108	0,000000887562	0,000011235685	0,000011880736
G894	PORTACOMARO	Piemonte	Asti	0,000039832628	0,000015786082	0,000041789896	0,000019839075	0,000000000000	0,000041284222	0,000025125906	0,000012207345	0,000028955950	0,000032140338
H102	QUARANTI	Piemonte	Asti	0,000009775172	0,000001229157	0,000002361028	0,000002658980	0,000000000000	0,000007063752	0,000002307939	0,000000475801	0,000004294462	0,000004865712
H219	REFRANCORE	Piemonte	Asti	0,000034663789	0,000015492981	0,000027749288	0,000019140280	0,000000000000	0,000035833200	0,000022144347	0,000003879349	0,000024438225	0,000026288718
H250	REVIGLIASCO D'ASTI	Piemonte	Asti	0,000020587761	0,000006412338	0,000006081921	0,000007572431	0,000000000000	0,000018364030	0,000009192099	0,000004214404	0,000011134089	0,000012378122
H366	ROATTO	Piemonte	Asti	0,000013323859	0,000003175671	0,000005981934	0,000003353161	0,000000000000	0,000011304304	0,000004413653	0,000000554319	0,000006627363	0,000007770993
H376	ROBELLA	Piemonte	Asti	0,000016610373	0,000003694116	0,000008282575	0,000006757961	0,000000000000	0,000016415985	0,000006154307	0,000000674500	0,000009388195	0,000010306897
H392	ROCCA D'ARAZZO	Piemonte	Asti	0,000024109052	0,000006405187	0,000009056788	0,000010106386	0,000000000000	0,000023245121	0,000010883685	0,000000775993	0,000013593844	0,000014811961
H451	ROCCAVERANO	Piemonte	Asti	0,000019158371	0,000006086009	0,000004474566	0,000007441100	0,000005332997	0,000022815614	0,000005857519	0,000000814799	0,000010644217	0,000011763017
H466	ROCCHETTA PALAFEA	Piemonte	Asti	0,000012805176	0,000002448555	0,000003770688	0,000003630614	0,000000000000	0,000010978536	0,000004371122	0,000000794833	0,000006217183	0,000007120633
H468	ROCCHETTA TANARO	Piemonte	Asti	0,000034971259	0,000012978842	0,000027817968	0,000025714266	0,000000000000	0,000034636589	0,000021291480	0,000003547400	0,000025760321	0,000025776407
H811	SAN DAMIANO D'ASTI	Piemonte	Asti	0,000149817814	0,000113456865	0,000126580618	0,000133464105	0,000000000000	0,000148539053	0,000123200258	0,000022523459	0,000126307792	0,000123808199
H899	SAN GIORGIO SCARAMPI	Piemonte	Asti	0,000009426519	0,000001163530	0,000001830502	0,000001711644	0,000001606309	0,000006502502	0,000001607202	0,000000135728	0,000003771144	0,000004490497
H987	SAN MARTINO ALFIERI	Piemonte	Asti	0,000020696814	0,000008387863	0,000009115576	0,000009247936	0,000000000000	0,000018443196	0,000007590295	0,000002118409	0,000011816993	0,000012714326
I017	SAN MARZANO OLIVETO	Piemonte	Asti	0,000024917007	0,000008495721	0,000018463853	0,000011697073	0,000000000000	0,000023618874	0,000013000832	0,000001884892	0,000015943915	0,000017427273
I076	SAN PAOLO SOLBRITO	Piemonte	Asti	0,000026331604	0,000012304986	0,000018543012	0,000013320913	0,000000000000	0,000026059354	0,000014784203	0,000001995129	0,000017482452	0,000018936014
I555	SCURZOLENGO	Piemonte	Asti	0,000016122610	0,000003625228	0,000005112446	0,000006133119	0,000000000000	0,000015680310	0,000006204275	0,000001441287	0,000008656635	0,000009538062
I637	SEROLE	Piemonte	Asti	0,000009875128	0,000001294756	0,000001448029	0,000001726987	0,000001485314	0,000008226952	0,000001709599	0,000000000000	0,000004036818	0,000004843607

Codice catastale	Denominazione	Regione	Provincia	FUNZIONI GENERALI	POLIZIA LOCALE	ISTRUZIONE PUBBLICA	RIFIUTI	TPL	VIABILITÀ E TERRITORIO	SOCIALE	ASILI NIDO	COMPLESSIVO	COMPLESSIVO SENZA RIFIUTI
I678	SESSAME	Piemonte	Asti	0,000012400601	0,000003283340	0,000004516909	0,000003189037	0,000000000000	0,000010880096	0,000003438609	0,000000217109	0,000006004376	0,000006987731
I698	SETTIME	Piemonte	Asti	0,000016306303	0,000005600308	0,000015091269	0,000006082568	0,000004607139	0,000014582208	0,000006606714	0,000001565069	0,000010199735	0,000011637799
I781	SOGLIO	Piemonte	Asti	0,000008834729	0,000001119397	0,000002289033	0,000002869034	0,000000000000	0,000006926324	0,000001939578	0,000000271592	0,000004059430	0,000004475218
L168	TIGLIOLE	Piemonte	Asti	0,000037953124	0,000019930174	0,000024131359	0,000020439996	0,000000000000	0,000039068341	0,000020918301	0,000038569881	0,000026874467	0,000029121931
L203	TONCO	Piemonte	Asti	0,000022937456	0,000008071786	0,000018494035	0,000011242350	0,000000000000	0,000021665101	0,000010137264	0,000001108752	0,000014713361	0,000015925733
L204	TONENGO	Piemonte	Asti	0,000011822115	0,000002153385	0,000002578804	0,000005086952	0,000000000000	0,000008642330	0,000003615778	0,000000222632	0,000005805397	0,000006056340
L531	VAGLIO SERRA	Piemonte	Asti	0,000010947023	0,000002142751	0,000003941221	0,000003474155	0,000000000000	0,000008795978	0,000002662751	0,000000558868	0,000005277647	0,000005907579
L574	VALFENERA	Piemonte	Asti	0,000046939592	0,000019338625	0,000044375082	0,000030840873	0,000000000000	0,000050529081	0,000030297842	0,000005432766	0,000035433303	0,000037037369
L807	VESIME	Piemonte	Asti	0,000019419744	0,000009483572	0,000017977580	0,000009054730	0,000006899203	0,000018545653	0,000008849622	0,000001469232	0,000013120985	0,000014541267
L829	VIALE	Piemonte	Asti	0,000010999618	0,000001863097	0,000003893342	0,000004116267	0,000000000000	0,000008803556	0,000003127031	0,000000674111	0,000005502090	0,000005986137
L834	VIARIGI	Piemonte	Asti	0,000024890515	0,000010289314	0,000012920132	0,000011532031	0,000000000000	0,000026074535	0,000011049066	0,000001447370	0,000015283943	0,000016594429
L879	VIGLIANO D'ASTI	Piemonte	Asti	0,000020006073	0,000007609850	0,000010396471	0,000011792571	0,000000000000	0,000019068727	0,000010409438	0,000001662930	0,000012912095	0,000013303129
M019	VILLA SAN SECONDO	Piemonte	Asti	0,000013741919	0,000002563078	0,000008031675	0,000004432052	0,000000000000	0,000011975527	0,000004719962	0,000000554862	0,000007343063	0,000008359835
L945	VILLAFRANCA D'ASTI	Piemonte	Asti	0,000057651229	0,000032681067	0,000052296660	0,000042402568	0,000000000000	0,000058100148	0,000041105160	0,000005655995	0,000045073994	0,000046007083
L984	VILLANOVA D'ASTI	Piemonte	Asti	0,000105722529	0,000067097891	0,000114622148	0,000079445279	0,000036655091	0,000111757719	0,000080704822	0,000100850004	0,000092167865	0,000096611673
M058	VINCHIO	Piemonte	Asti	0,000017825527	0,000004521040	0,000008253618	0,000007104159	0,000000000000	0,000016562402	0,000007451868	0,000000804780	0,000009993381	0,000011002542
A107	AILOCHE	Piemonte	Biella	0,000013625912	0,000002347753	0,000006732267	0,000004358193	0,000000000000	0,000013881742	0,000003685007	0,000000542148	0,000007189960	0,000008179054
A280	ANDORNO MICCA	Piemonte	Biella	0,000067985433	0,000033144687	0,000050396260	0,000040328182	0,000000000000	0,000067770358	0,000050303385	0,000065943115	0,000051339655	0,000055185797
A784	BENNA	Piemonte	Biella	0,000027070841	0,000015143541	0,000025418681	0,000016978594	0,000000000000	0,000025170841	0,000014235927	0,000001678034	0,000019480414	0,000020354262
A859	BIELLA	Piemonte	Biella	0,000908906573	0,000814544319	0,000750159314	0,000881504234	0,001878499910	0,000905129917	0,000965888723	0,000953503349	0,000914157581	0,000925562905
A876	BIOGLIO	Piemonte	Biella	0,000026544830	0,000007861422	0,000019475978	0,000014952605	0,000000000000	0,000028340589	0,000011811690	0,000000976310	0,000017562255	0,000018473766
B058	BORRIANA	Piemonte	Biella	0,000021894563	0,000008072594	0,000019498194	0,000012147134	0,000000000000	0,000020427155	0,000009461968	0,000028550795	0,000015711646	0,000016956677
B229	BRUSNENGO	Piemonte	Biella	0,000043336161	0,000018973329	0,000037992921	0,000023067634	0,000000000000	0,000044870975	0,000027283596	0,000026798843	0,000031558627	0,000034524403
B417	CALLABIANA	Piemonte	Biella	0,000010141585	0,000001504160	0,000003581533	0,000003387562	0,000000000000	0,000009752421	0,000001534557	0,000000135801	0,000004930069	0,000005468844
B457	CAMANDONA	Piemonte	Biella	0,000016055807	0,000002843838	0,000003984662	0,000006246207	0,000000000000	0,000016816432	0,000004575362	0,000000544626	0,000008332851	0,000009061684
B465	CAMBURZANO	Piemonte	Biella	0,000027172433	0,000010224743	0,000015274892	0,000017882518	0,000000000000	0,000024774797	0,000016086761	0,000005367116	0,000018437316	0,000018631098
M373	CAMPIGLIA CERVO	Piemonte	Biella	0,000024663088	0,000006319031	0,000009768699	0,000011082166	0,000000000000	0,000033056047	0,000006378803	0,000006858638	0,000014798040	0,000016095939
B586	CANDELO	Piemonte	Biella	0,000146383026	0,000082305734	0,000104885399	0,000097022855	0,000000000000	0,000125255871	0,000110341184	0,000100918975	0,000109672972	0,000114091468
B708	CAPRILE	Piemonte	Biella	0,000012015374	0,000001536393	0,000002888190	0,000003984571	0,000000000000	0,000011236998	0,000002269997	0,000000449332	0,000005678741	0,000006270489
B933	CASAPINTA	Piemonte	Biella	0,000013824481	0,000002364713	0,000005845473	0,000004679321	0,000000000000	0,000012851579	0,000004713472	0,000000471484	0,000007223836	0,000008112597
C155	CASTELLETTO CERVO	Piemonte	Biella	0,000021640273	0,000008487592	0,000016698786	0,000010582719	0,000000000000	0,000021171935	0,000007960881	0,000001602978	0,000013713308	0,000014806776
C363	CAVAGLIÀ	Piemonte	Biella	0,000079290505	0,000040955612	0,000050039462	0,000060457248	0,000000000000	0,000082751730	0,000053877218	0,000009532963	0,000059427254	0,000059067492
C532	CERRIONE	Piemonte	Biella	0,000058780437	0,000032369400	0,000053047043	0,000044129326	0,000000000000	0,000057645603	0,000032829456	0,000102284595	0,000048424145	0,000049924260
C819	COGGIOLA	Piemonte	Biella	0,000047872515	0,000018383261	0,000033000816	0,000023814378	0,000000000000	0,000049759321	0,000028458550	0,000009272487	0,000032047608	0,000034923352
D094	COSSATO	Piemonte	Biella	0,000280210331	0,000201048611	0,000248749872	0,000197436365	0,000102521178	0,000251259699	0,000241403641	0,000286202884	0,000234875034	0,000247951799
D165	CREVACUORE	Piemonte	Biella	0,000037110197	0,000016023195	0,000033242681	0,000022261527	0,000000000000	0,000034742042	0,000022277023	0,000002593183	0,000026346519	0,000027773346
D219	CURINO	Piemonte	Biella	0,000019708181	0,000003813286	0,000006323761	0,000007989105	0,000000000000	0,000023146083	0,000005676261	0,000001641282	0,000010865509	0,000011870193
D339	DONATO	Piemonte	Biella	0,000022804665	0,000005911023	0,000010395930	0,000009503033	0,000000000000	0,000027438913	0,000008543794	0,000005327192	0,000013647070	0,000015094520
D350	DORZANO	Piemonte	Biella	0,000015739135	0,000005132153	0,000007913371	0,000013032868	0,000000000000	0,000014410901	0,000005610819	0,000001662683	0,000010606298	0,000009758734
D848	GAGLIANICO	Piemonte	Biella	0,000076019012	0,000054013572	0,000046754481	0,000057470727	0,000000000000	0,000064833602	0,000053069586	0,000130581122	0,000061030887	0,000062274397
E024	GIFFLENGA	Piemonte	Biella	0,000008981971	0,000001024564	0,000002521111	0,000002525782	0,000000000000	0,000005436594	0,000001117027	0,000000112678	0,000003722675	0,000004140732
E130	GRAGLIA	Piemonte	Biella	0,000040191993	0,000016515572	0,000035391033	0,000025254758	0,000000000000	0,000048155539	0,000022133613	0,000026884273	0,000030608840	0,000032478940
M371	LESSONA	Piemonte	Biella	0,000057464644	0,000028551053	0,000045892242	0,000047467344	0,000000000000	0,000058845243	0,000036315494	0,000006123209	0,000044634665	0,000043645253
E821	MAGNANO	Piemonte	Biella	0,000016473386	0,000003101861	0,000004328064	0,000008087267	0,000000000000	0,000020225454	0,000004854647	0,000000220152	0,000009389854	0,000009844827
F037	MASSAZZA	Piemonte	Biella	0,000017134301	0,000005791057	0,000015644429	0,000008346335	0,000000000000	0,000015374719	0,000006058083	0,000000665205	0,000010878211	0,000011762557
F042	MASSERANO	Piemonte	Biella	0,000050765876	0,000025980700	0,000050715562	0,000039827312	0,000000000000	0,000054686319	0,000028055870	0,000004434177	0,000039966032	0,000040014484
F167	MEZZANA MORTIGLIENGO	Piemonte	Biella	0,000018192738	0,000003995379	0,000009686316	0,000006660385	0,000000000000	0,000018886154	0,000006992440	0,000000352207	0,000010296079	0,000011565972
F189	MIAGLIANO	Piemonte	Biella	0,000016589485	0,000006654556	0,000015113050	0,000008394328	0,000000000000	0,000014586126	0,000006409189	0,000022161740	0,000011581774	0,000012695100
F369	MONGRANDO	Piemonte	Biella	0,000077647919	0,000036620099	0,000083406828	0,000056150151	0,000000000000	0,000079981341	0,000056275123	0,000129308261	0,000066830480	0,000070560958
F776	MOTTALCIATA	Piemonte	Biella	0,000032558988	0,000011001919	0,000034562327	0,000015617907	0,000000000000	0,000032579704	0,000016410394	0,000002438532	0,000022397391	0,000024765363
F833	MUZZANO	Piemonte	Biella	0,000018147499	0,000005322505	0,000008694269	0,000009498846	0,000000000000	0,000018430557	0,000006764723	0,000010967125	0,000011319024	0,000011954785

Codice catastale	Denominazione	Regione	Provincia	FUNZIONI GENERALI	POLIZIA LOCALE	ISTRUZIONE PUBBLICA	RIFIUTI	TPL	VIABILITÀ E TERRITORIO	SOCIALE	ASILI NIDO	COMPLESSIVO	COMPLESSIVO SENZA RIFIUTI
F878	NETRO	Piemonte	Biella	0,000030384348	0,000010971009	0,000017159142	0,000015045298	0,000000000000	0,000034317031	0,000013051433	0,000000325609	0,000019153588	0,000020588552
F992	OCCHIEPPO INFERIORE	Piemonte	Biella	0,000078916805	0,000040657872	0,000062964123	0,000063927860	0,000000000000	0,000074956229	0,000054185055	0,000116554213	0,000065303262	0,000065783670
F993	OCCHIEPPO SUPERIORE	Piemonte	Biella	0,000056457236	0,000028615048	0,000042789529	0,000043420378	0,000000000000	0,000052527678	0,000037001096	0,000010841889	0,000042516490	0,000042200776
G521	PETTINENGO	Piemonte	Biella	0,000036316729	0,000015801707	0,000033007810	0,000017100292	0,000000000000	0,000038510867	0,000021695996	0,000032597671	0,000026357220	0,000029590526
G577	PIATTO	Piemonte	Biella	0,000017048372	0,000006086286	0,000010518059	0,000006458734	0,000000000000	0,000014489742	0,000005648414	0,000000687001	0,000009557907	0,000010640401
G594	PIEDICAVALLO	Piemonte	Biella	0,000014532358	0,000003352784	0,000003684170	0,000006236191	0,000000000000	0,000016219700	0,000002390442	0,000001710729	0,000007669456	0,000008170074
G798	POLLONE	Piemonte	Biella	0,000046103211	0,000024478231	0,000033800166	0,000029032507	0,000000000000	0,000046428038	0,000028920185	0,000003173061	0,000032987350	0,000034368717
G820	PONDERANO	Piemonte	Biella	0,000073653311	0,000037529124	0,000058169298	0,000070524826	0,000030010426	0,000065485687	0,000051565744	0,000106740959	0,000064115712	0,000061877105
G927	PORTULA	Piemonte	Biella	0,000031957457	0,000012815344	0,000029585808	0,000011902995	0,000000000000	0,000032224126	0,000018511538	0,000009638007	0,000021334973	0,000024629421
G980	PRALUNGO	Piemonte	Biella	0,000049971325	0,000018533077	0,000043110232	0,000030843086	0,000000000000	0,000052306258	0,000033780901	0,000047901838	0,000038247508	0,000040833761
G974	PRAY	Piemonte	Biella	0,000049605255	0,000020450391	0,000041344827	0,000039862754	0,000000000000	0,000050211530	0,000031173822	0,000031620594	0,000039132898	0,000038877970
M414	QUAREGNA CERRETO	Piemonte	Biella	0,000045395809	0,000020038413	0,000045541846	0,000042963090	0,000000000000	0,000040467717	0,000024770975	0,000004595731	0,000036425709	0,000034142300
H538	RONCO BIELLESE	Piemonte	Biella	0,000032126267	0,000015236738	0,000042654820	0,000014973104	0,000000000000	0,000031849373	0,000020552667	0,000009293382	0,000024280309	0,000027531176
H553	ROPPOLO	Piemonte	Biella	0,000023994917	0,000010495305	0,000012295692	0,000015984288	0,000000000000	0,000023787030	0,000010743021	0,000002844675	0,000015924089	0,000015903062
H561	ROSAZZA	Piemonte	Biella	0,000011053716	0,000001128444	0,000002884927	0,000003202256	0,000000000000	0,000010593346	0,000001310414	0,000000000000	0,000005015284	0,000005648547
H662	SAGLIANO MICCA	Piemonte	Biella	0,000038940840	0,000017801715	0,000027655278	0,000020217249	0,000000000000	0,000042084448	0,000022211665	0,000049634010	0,000028320976	0,000031151486
H681	SALA BIELLESE	Piemonte	Biella	0,000020309254	0,000006006675	0,000009311677	0,000009068168	0,000000000000	0,000020139402	0,000007329254	0,000001428856	0,000011687105	0,000012601860
H726	SALUSSOLA	Piemonte	Biella	0,000044044213	0,000017682635	0,000042459318	0,000022636639	0,000000000000	0,000049306927	0,000024874899	0,000004546048	0,000031378116	0,000034431382
H821	SANDIGLIANO	Piemonte	Biella	0,000056404365	0,000032863310	0,000047272300	0,000042844675	0,000000000000	0,000050598905	0,000033510952	0,000013669170	0,000042613727	0,000042533061
I847	SORDEVOLO	Piemonte	Biella	0,000033125850	0,000014836374	0,000028164690	0,000019762112	0,000000000000	0,000034661863	0,000017732519	0,000002107120	0,000023440190	0,000024724888
I868	SOSTEGNO	Piemonte	Biella	0,000022525555	0,000008870973	0,000018349937	0,000010319994	0,000000000000	0,000022481682	0,000009608176	0,000004494486	0,000014580402	0,000016068499
I980	STRONA	Piemonte	Biella	0,000026290701	0,000011625158	0,000025117507	0,000014049723	0,000000000000	0,000026176162	0,000015383628	0,000001532317	0,000018558546	0,000020133410
L075	TAVIGLIANO	Piemonte	Biella	0,000024584652	0,000008115532	0,000024144624	0,000012625501	0,000000000000	0,000027335134	0,000010684743	0,000023384410	0,000017792668	0,000019597481
L116	TERNENGO	Piemonte	Biella	0,000011531780	0,000001741855	0,000003558062	0,000003693520	0,000000000000	0,000008686674	0,000003448225	0,000000235453	0,000005465812	0,000006084847
L193	TOLLEGNO	Piemonte	Biella	0,000049319008	0,000027152905	0,000054807143	0,000033913619	0,000000000000	0,000049108680	0,000033747555	0,000090166680	0,000042332874	0,000045273593
L239	TORRAZZO	Piemonte	Biella	0,000011197005	0,000001431257	0,000004824765	0,000003759137	0,000000000000	0,000011031753	0,000002290913	0,000000217343	0,000005666785	0,000006333097
L556	VALDENGO	Piemonte	Biella	0,000050584742	0,000026848070	0,000051720516	0,000035866167	0,000000000000	0,000048446148	0,000034611346	0,000069166625	0,000041885753	0,000043988304
M417	VALDILANA	Piemonte	Biella	0,000228969834	0,000144248357	0,000218253659	0,000146311827	0,000000000000	0,000248007560	0,000209524590	0,000237167968	0,000192989235	0,000209292952
L586	VALLANZENGO	Piemonte	Biella	0,000010684939	0,000001269607	0,000002859295	0,000002367024	0,000000000000	0,000007723362	0,000002343138	0,000000235673	0,000004548702	0,000005310730
L620	VALLE SAN NICOLAO	Piemonte	Biella	0,000026003788	0,000007683635	0,000019490273	0,000011582301	0,000000000000	0,000024582302	0,000012729203	0,000000929607	0,000016253849	0,000017885551
L712	VEGLIO	Piemonte	Biella	0,000017398210	0,000003548076	0,000006744661	0,000008752262	0,000000000000	0,000017656437	0,000006621280	0,000014643741	0,000010627128	0,000011281990
L785	VERRONE	Piemonte	Biella	0,000028606623	0,000021553474	0,000036076489	0,000025780324	0,000000000000	0,000027405644	0,000013717595	0,000036956861	0,000025508058	0,000025412959
L880	VIGLIANO BIELLESE	Piemonte	Biella	0,000153605275	0,000094191548	0,000161779843	0,000124387900	0,000048009746	0,000132090823	0,000119056604	0,000206737853	0,000134292652	0,000137752233
L933	VILLA DEL BOSCO	Piemonte	Biella	0,000014446832	0,000002804814	0,000005835992	0,000006640992	0,000000000000	0,000010311347	0,000004419466	0,000000128699	0,000007532363	0,000007843705
L978	VILLANOVA BIELLESE	Piemonte	Biella	0,000011039079	0,000002079111	0,000004249338	0,000002991171	0,000000000000	0,000007321901	0,000002027538	0,000000271502	0,000004929352	0,000005606329
M098	VIVERONE	Piemonte	Biella	0,000046366883	0,000023312314	0,000033146708	0,000039303403	0,000000000000	0,000039643512	0,000020940816	0,000002851813	0,000033559799	0,000031553644
M179	ZIMONE	Piemonte	Biella	0,000015339883	0,000004028623	0,000005438892	0,000004944439	0,000000000000	0,000013592715	0,000004788114	0,000000691111	0,000007774869	0,000008763496
M196	ZUBIENA	Piemonte	Biella	0,000031260360	0,000013900289	0,000023935709	0,000015099882	0,000000000000	0,000034508740	0,000016036249	0,000001220105	0,000020929643	0,000022965891
M201	ZUMAGLIA	Piemonte	Biella	0,000024576940	0,000011343796	0,000021804553	0,000011638812	0,000000000000	0,000022577863	0,000012310940	0,000002491825	0,000016292948	0,000017918568
A016	ACCEGLIO	Piemonte	Cuneo	0,000032377495	0,000004866217	0,000003876113	0,000007913048	0,000000000000	0,000034082723	0,000002417647	0,000000457426	0,000013993247	0,000016116969
A113	AISONE	Piemonte	Cuneo	0,000017810671	0,000003158805	0,000004244563	0,000006150055	0,000000000000	0,000017149078	0,000003114428	0,000000135800	0,000008537622	0,000009371564
A124	ALBA	Piemonte	Cuneo	0,000631979603	0,000588377587	0,000666383217	0,000862010503	0,000379074159	0,000665369188	0,000673246830	0,000460625873	0,000688309595	0,000627638478
A139	ALBARETTO DELLA TORRE	Piemonte	Cuneo	0,000011818211	0,000003374696	0,000009481880	0,000005297736	0,000003054265	0,000009243081	0,000003186335	0,000000271600	0,000006952112	0,000007529961
A238	ALTO	Piemonte	Cuneo	0,000008939545	0,000001151180	0,000002475234	0,000003281691	0,000001019965	0,000008736093	0,000001490048	0,000000814799	0,000004416731	0,000004813184
A394	ARGENTERA	Piemonte	Cuneo	0,000019471543	0,000002095630	0,000002550098	0,000003957626	0,000000000000	0,000025320542	0,000001080120	0,000000152475	0,000008691315	0,000010344722
A396	ARGUELLO	Piemonte	Cuneo	0,000009895716	0,000001554463	0,000004088660	0,000002429941	0,000000000000	0,000008007241	0,000002338511	0,000000108331	0,000004610162	0,000005371680
A555	BAGNASCO	Piemonte	Cuneo	0,000030356380	0,000015299371	0,000025899627	0,000020224691	0,000000000000	0,000031965815	0,000015339554	0,000002122390	0,000022056528	0,000022696361
A571	BAGNOLO PIEMONTE	Piemonte	Cuneo	0,000130856933	0,000062008975	0,000097734622	0,000097444224	0,000035775124	0,000177652273	0,000092118581	0,000051180865	0,000106919256	0,000110228742
A589	BALDISSERO D'ALBA	Piemonte	Cuneo	0,000025464996	0,000009671186	0,000024631305	0,000009888502	0,000000000000	0,000026770420	0,000013077013	0,000001884681	0,000016861526	0,000019297098
A629	BARBARESCO	Piemonte	Cuneo	0,000024988166	0,000010917280	0,000013989248	0,000014797705	0,000000000000	0,000017788148	0,000007551943	0,000002298812	0,000014877629	0,000014905546
A660	BARGE	Piemonte	Cuneo	0,000155482084	0,000083237777	0,000126588388	0,000110166221	0,000000000000	0,000188533601	0,000127194103	0,000016971557	0,000124458441	0,000129450499

Codice catastale	Denominazione	Regione	Provincia	FUNZIONI GENERALI	POLIZIA LOCALE	ISTRUZIONE PUBBLICA	RIFIUTI	TPL	VIABILITÀ E TERRITORIO	SOCIALE	ASILI NIDO	COMPLESSIVO	COMPLESSIVO SENZA RIFIUTI
A671	BAROLO	Piemonte	Cuneo	0,000028849355	0,000020791695	0,000022448940	0,000019460158	0,000000000000	0,000021304923	0,000009437271	0,000002035658	0,000019351454	0,000019313485
A709	BASTIA MONDOVÌ	Piemonte	Cuneo	0,000020477212	0,000008343399	0,000025679356	0,000010819072	0,000000000000	0,000021170538	0,000009003928	0,000001762281	0,000014856860	0,000016267199
A716	BATTIFOLLO	Piemonte	Cuneo	0,000011846009	0,000001564296	0,000001906763	0,000004090037	0,000000000000	0,000012163674	0,000003710440	0,000000110705	0,000005849925	0,000006464627
A735	BEINETTE	Piemonte	Cuneo	0,000063718561	0,000041991734	0,000075158511	0,000040069701	0,000000000000	0,000070641206	0,000045169665	0,000012192860	0,000051694931	0,000055755449
A750	BELLINO	Piemonte	Cuneo	0,000017548245	0,000001494510	0,000000923410	0,000002657945	0,000000000000	0,000016765307	0,000001692960	0,000000152475	0,000006778677	0,000008217986
A774	BELVEDERE LANGHE	Piemonte	Cuneo	0,000013437273	0,000002946531	0,000005809103	0,000006089568	0,000000000000	0,000011292002	0,000004494286	0,000001398034	0,000007364611	0,000007809964
A779	BENE VAGIENNA	Piemonte	Cuneo	0,000076482343	0,000045532389	0,000075395475	0,000046384841	0,000000000000	0,000090538778	0,000049758556	0,000078162502	0,000061894928	0,000067312368
A782	BENEVELLO	Piemonte	Cuneo	0,000018971525	0,000007181238	0,000010986297	0,000008388521	0,000000000000	0,000014024037	0,000005362904	0,000001894759	0,000010543571	0,000011296297
A798	BERGOLO	Piemonte	Cuneo	0,000008918613	0,000001080889	0,000001245596	0,000001340402	0,000000000000	0,000005338319	0,000000955353	0,000000000000	0,000003200082	0,000003849640
A805	BERNEZZO	Piemonte	Cuneo	0,000071976475	0,000035110199	0,000091858230	0,000045113412	0,000000000000	0,000084628880	0,000051399948	0,000052834156	0,000060598738	0,000066007529
A979	BONVICINO	Piemonte	Cuneo	0,000009175851	0,000001640168	0,000001275098	0,000002451385	0,000000000000	0,000008061844	0,000001250595	0,000000543292	0,000003970349	0,000004500900
B033	BORGO SAN DALMAZZO	Piemonte	Cuneo	0,000233733301	0,000156076721	0,000272445158	0,000230523885	0,000000000000	0,000258894801	0,000190629302	0,000156042280	0,000218996342	0,000214969944
B018	BORGOMALE	Piemonte	Cuneo	0,000014171067	0,000004543276	0,000008869666	0,000006332235	0,000000000000	0,000013091897	0,000004191180	0,000001486223	0,000008262536	0,000008936761
B079	BOSIA	Piemonte	Cuneo	0,000010451040	0,000001942562	0,000002054116	0,000003470346	0,000000000000	0,000009062284	0,000002389558	0,000000678952	0,000004909951	0,000005412783
B084	BOSSOLASCO	Piemonte	Cuneo	0,000024910671	0,000010780150	0,000020859453	0,000013482419	0,000000000000	0,000024929879	0,000008734863	0,000001357993	0,000016390681	0,000017406493
B101	BOVES	Piemonte	Cuneo	0,000181067956	0,000103398322	0,000172431355	0,000131639362	0,000074681320	0,000203562500	0,000143555632	0,000025004098	0,000149487878	0,000155722097
B111	BRA	Piemonte	Cuneo	0,000541945771	0,000452097979	0,000501385224	0,000604727044	0,000381447940	0,000529448115	0,000538176556	0,000951921053	0,000556019966	0,000539007316
B167	BRIAGLIA	Piemonte	Cuneo	0,000013430764	0,000002980970	0,000007379787	0,000006854681	0,000002516762	0,000010957799	0,000003408355	0,000000541537	0,000007615808	0,000007881658
B175	BRIGA ALTA	Piemonte	Cuneo	0,000013461778	0,000001361714	0,000000607880	0,000002881385	0,000000786771	0,000015122200	0,000000654518	0,000000000000	0,000005613783	0,000006568169
B200	BRONDELLO	Piemonte	Cuneo	0,000012763475	0,000002353111	0,000004776170	0,000003414980	0,000000000000	0,000013124567	0,000003444560	0,000000402033	0,000006381647	0,000007417860
B204	BROSSASCO	Piemonte	Cuneo	0,000031371594	0,000013108643	0,000025822105	0,000014674388	0,000012711202	0,000036360018	0,000014643961	0,000002611613	0,000021500828	0,000023885201
B285	BUSCA	Piemonte	Cuneo	0,000193874650	0,000113788147	0,000154202669	0,000146497197	0,000000000000	0,000223529552	0,000161292176	0,000140926444	0,000161558588	0,000166819306
B467	CAMERANA	Piemonte	Cuneo	0,000021578987	0,000007630401	0,000014661953	0,000011321100	0,000000000000	0,000024471957	0,000008106835	0,000000814778	0,000013946631	0,000014863690
B573	CANALE	Piemonte	Cuneo	0,000109926706	0,000067446130	0,000113929132	0,000075006847	0,000000000000	0,000101114236	0,000088874679	0,000152938696	0,000092687321	0,000098862844
B621	CANOSIO	Piemonte	Cuneo	0,000014353397	0,000001618435	0,000001913812	0,000002109576	0,000000000000	0,000013283156	0,000001115882	0,000000000000	0,000005611888	0,000006835193
B692	CAPRAUNA	Piemonte	Cuneo	0,000010234956	0,000000952695	0,000000464152	0,000002210787	0,000001425136	0,000008465690	0,000001516550	0,000000271600	0,000004093309	0,000004750846
B719	CARAGLIO	Piemonte	Cuneo	0,000131899426	0,000082724334	0,000142442356	0,000110780388	0,000000000000	0,000144381381	0,000104186446	0,000019018469	0,000113291368	0,000114168416
B720	CARAMAGNA PIEMONTE	Piemonte	Cuneo	0,000062300370	0,000030113341	0,000068460324	0,000037295782	0,000000000000	0,000066391499	0,000039956777	0,000083266889	0,000050557726	0,000055189924
B755	CARDÈ	Piemonte	Cuneo	0,000026742774	0,000013392820	0,000019809339	0,000007556416	0,000000000000	0,000027013475	0,000013182998	0,000010101878	0,000016519378	0,000019650006
B841	CARRÙ	Piemonte	Cuneo	0,000097551354	0,000049902778	0,000069484762	0,000068505438	0,000031786992	0,000103530681	0,000065698514	0,000010088080	0,000073633361	0,000075424467
B845	CARTIGNANO	Piemonte	Cuneo	0,000010913443	0,000001710728	0,000003994616	0,000003669393	0,000001725207	0,000010087381	0,000002157102	0,000000572989	0,000005431891	0,000006047505
B894	CASALGRASSO	Piemonte	Cuneo	0,000033351221	0,000015379831	0,000025435912	0,000020217896	0,000000000000	0,000032253283	0,000018332842	0,000002772077	0,000023113659	0,000024125106
C046	CASTAGNITO	Piemonte	Cuneo	0,000041576884	0,000025729356	0,000040606938	0,000024459297	0,000000000000	0,000040775782	0,000023774660	0,000075709992	0,000033316893	0,000036410718
C081	CASTELDELFINO	Piemonte	Cuneo	0,000016499128	0,000002582155	0,000003171068	0,000003648389	0,000000000000	0,000017983766	0,000002426233	0,000000457426	0,000007450186	0,000008778097
C165	CASTELLETTO STURA	Piemonte	Cuneo	0,000030146230	0,000016021950	0,000028061876	0,000022205363	0,000000000000	0,000032845492	0,000016470633	0,000003996274	0,000023201668	0,000023549663
C167	CASTELLETTO UZZONE	Piemonte	Cuneo	0,000014179445	0,000004786770	0,000007607163	0,000005860629	0,000000000000	0,000015397492	0,000004394480	0,000000406947	0,000008253320	0,000009089050
C173	CASTELLINALDO D'ALBA	Piemonte	Cuneo	0,000023830173	0,000010458847	0,000018137596	0,000012512994	0,000000000000	0,000021711345	0,000009797943	0,000001332231	0,000015310125	0,000016287121
C176	CASTELLINO TANARO	Piemonte	Cuneo	0,000013228255	0,000002297026	0,000006109841	0,000004006397	0,000000000000	0,000013215350	0,000003649859	0,000000490214	0,000006845610	0,000007837304
C205	CASTELMAGNO	Piemonte	Cuneo	0,000015562540	0,000002296845	0,000001713291	0,000002499452	0,000000000000	0,000013091425	0,000000822661	0,000000000000	0,000005918197	0,000007112313
C214	CASTELNUOVO DI CEVA	Piemonte	Cuneo	0,000009031426	0,000000891941	0,000002164250	0,000002423743	0,000000000000	0,000006785244	0,000001408262	0,000000359273	0,000003862445	0,000004364963
C314	CASTIGLIONE FALLETTO	Piemonte	Cuneo	0,000023362974	0,000010132557	0,000012028432	0,000014862807	0,000000000000	0,000019147165	0,000006629541	0,000002062977	0,000014265166	0,000014056419
C317	CASTIGLIONE TINELLA	Piemonte	Cuneo	0,000023240793	0,000008206089	0,000016495671	0,000012882342	0,000000000000	0,000022934936	0,000011395750	0,000001672085	0,000015303949	0,000016149780
C323	CASTINO	Piemonte	Cuneo	0,000017157645	0,000005470192	0,000008915243	0,000007762969	0,000000000000	0,000020005029	0,000006407063	0,000000869564	0,000010436372	0,000011370152
C375	CAVALLERLEONE	Piemonte	Cuneo	0,000019449277	0,000007481560	0,000010751928	0,000008706991	0,000000000000	0,000020040759	0,000006907003	0,000003022456	0,000011696471	0,000012740652
C376	CAVALLERMAGGIORE	Piemonte	Cuneo	0,000102781447	0,000059873236	0,000102963799	0,000082420776	0,000038504677	0,000110766541	0,000085163990	0,000015184103	0,000087481142	0,000089248652
C441	CELLE DI MACRA	Piemonte	Cuneo	0,000012576475	0,000001259116	0,000002336027	0,000001969312	0,000001230041	0,000012129513	0,000001160129	0,000000457426	0,000005164643	0,000006280724
C466	CENTALLO	Piemonte	Cuneo	0,000127216315	0,000091877012	0,000133377877	0,000102677440	0,000047421586	0,000137845699	0,000104893602	0,000020769910	0,000110537761	0,000113283253
C504	CERESOLE ALBA	Piemonte	Cuneo	0,000044911726	0,000016556805	0,000034280270	0,000034989101	0,000000000000	0,000049036411	0,000026252665	0,000077438124	0,000036678329	0,000037268350
C530	CERRETTO LANGHE	Piemonte	Cuneo	0,000016093431	0,000003420787	0,000003929231	0,000009080564	0,000000000000	0,000014151164	0,000005718642	0,000000546858	0,000008957434	0,000008914426
C547	CERVASCA	Piemonte	Cuneo	0,000098573184	0,000055089632	0,000106724897	0,000067004654	0,000000000000	0,000101012934	0,000072726971	0,000016892709	0,000078696674	0,000082780521
C550	CERVERE	Piemonte	Cuneo	0,000046734130	0,000024858047	0,000036499942	0,000032303039	0,000000000000	0,000047814730	0,000026139966	0,000006317966	0,000034229707	0,000034902663

Codice catastale	Denominazione	Regione	Provincia	FUNZIONI GENERALI	POLIZIA LOCALE	ISTRUZIONE PUBBLICA	RIFIUTI	TPL	VIABILITÀ E TERRITORIO	SOCIALE	ASILI NIDO	COMPLESSIVO	COMPLESSIVO SENZA RIFIUTI
C589	CEVA	Piemonte	Cuneo	0,000117985995	0,000074260957	0,000084460340	0,000079695326	0,000000000000	0,000134344477	0,000096281694	0,000015295790	0,000091710279	0,000095906922
C599	CHERASCO	Piemonte	Cuneo	0,000184546624	0,000114423071	0,000176540793	0,000211796740	0,000100811226	0,000203548709	0,000129843684	0,000027028258	0,000171153060	0,000156956833
C653	CHIUSA DI PESIO	Piemonte	Cuneo	0,000092000785	0,000042778536	0,000077904542	0,000059785211	0,000000000000	0,000111946083	0,000056202732	0,000010838524	0,000069501128	0,000072894751
C681	CIGLIÈ	Piemonte	Cuneo	0,000010682406	0,000001862918	0,000005431392	0,000002698036	0,000000000000	0,000008929724	0,000002152226	0,000000566626	0,000005139710	0,000005992550
C738	CISSONE	Piemonte	Cuneo	0,000008764929	0,000001194286	0,000002085841	0,000002210357	0,000001032543	0,000006689846	0,000001080587	0,000000136120	0,000003726900	0,000004256606
C792	CLAVESANA	Piemonte	Cuneo	0,000024649423	0,000011877852	0,000021587783	0,000015905415	0,000000000000	0,000024742239	0,000011019733	0,000002579148	0,000017493168	0,000018047747
D022	CORNELIANO D'ALBA	Piemonte	Cuneo	0,000043896429	0,000021244142	0,000044313296	0,000026837206	0,000000000000	0,000044334508	0,000027242924	0,000005559377	0,000032718795	0,000034773146
D062	CORTEMILIA	Piemonte	Cuneo	0,000055315916	0,000027256803	0,000056367511	0,000046296896	0,000000000000	0,000061600658	0,000034997846	0,000005894416	0,000045294573	0,000044944477
D093	COSSANO BELBO	Piemonte	Cuneo	0,000027287716	0,000011367543	0,000020965022	0,000024565765	0,000009809810	0,000029638457	0,000012110188	0,000002869629	0,000021217498	0,000020047999
D120	COSTIGLIOLE SALUZZO	Piemonte	Cuneo	0,000064561414	0,000030331518	0,000055249162	0,000042639349	0,000000000000	0,000070794318	0,000048121146	0,000009760777	0,000049474214	0,000051861530
D133	CRAVANZANA	Piemonte	Cuneo	0,000015215892	0,000005045919	0,000013856827	0,000007208736	0,000000000000	0,000016092477	0,000005109242	0,000001303948	0,000009874222	0,000010805237
D172	CRISSOLO	Piemonte	Cuneo	0,000021744609	0,000007207857	0,000002674527	0,000007590560	0,000002700689	0,000026211129	0,000002235474	0,000000609901	0,000010846085	0,000011983191
D205	CUNEO	Piemonte	Cuneo	0,001133109667	0,001122140701	0,001005962791	0,001084886220	0,002377320316	0,001138701276	0,001186337482	0,001479084401	0,001163933276	0,001191543225
D271	DEMONTE	Piemonte	Cuneo	0,000066169882	0,000025208561	0,000045587054	0,000030646074	0,000000000000	0,000084295093	0,000029431425	0,000010326088	0,000043991340	0,000048652641
D291	DIANO D'ALBA	Piemonte	Cuneo	0,000070679903	0,000038332402	0,000070030594	0,000051598889	0,000000000000	0,000075515163	0,000047453401	0,000010530530	0,000056038240	0,000057588839
D314	DOGLIANI	Piemonte	Cuneo	0,000100919617	0,000052446948	0,000085474371	0,000074756031	0,000000000000	0,000110173002	0,000073369499	0,000012746468	0,000079238088	0,000080803603
D372	DRONERO	Piemonte	Cuneo	0,000139591672	0,000082424771	0,000118006307	0,000098156110	0,000095901861	0,000160833989	0,000123970274	0,000291398699	0,000127035320	0,000137122394
D401	ELVA	Piemonte	Cuneo	0,000011325459	0,000001581821	0,000001963268	0,000001856982	0,000000000000	0,000009784662	0,000001193342	0,000000457425	0,000004539380	0,000005476301
D410	ENTRACQUE	Piemonte	Cuneo	0,000052987909	0,000016014931	0,000018319779	0,000035037520	0,000000000000	0,000075342096	0,000011479603	0,000001634037	0,000034185681	0,000033888147
D412	ENVIE	Piemonte	Cuneo	0,000043505106	0,000016788301	0,000032194908	0,000020889354	0,000000000000	0,000050623669	0,000025239523	0,000004557233	0,000029618652	0,000032667665
D499	FARIGLIANO	Piemonte	Cuneo	0,000041796987	0,000026006242	0,000044898584	0,000028365883	0,000000000000	0,000043670286	0,000024520423	0,000003880634	0,000032544661	0,000034004245
D511	FAULE	Piemonte	Cuneo	0,000015306404	0,000004657219	0,000008596749	0,000009754138	0,000001672465	0,000012785674	0,000004532956	0,000000886741	0,000009396615	0,000009271738
D523	FEISOGLIO	Piemonte	Cuneo	0,000014105171	0,000004580112	0,000006430044	0,000006148153	0,000000000000	0,000013706723	0,000004703048	0,000000789399	0,000008003920	0,000008652112
D742	FOSSANO	Piemonte	Cuneo	0,000446018401	0,000372162338	0,000378093460	0,000463400272	0,000310036358	0,000453462833	0,000453576523	0,000604382850	0,000440607240	0,000432645976
D751	FRABOSA SOPRANA	Piemonte	Cuneo	0,000040027412	0,000012359106	0,000014542477	0,000019757937	0,000000000000	0,000058311182	0,000010757091	0,000001086704	0,000024659693	0,000026371802
D752	FRABOSA SOTTANA	Piemonte	Cuneo	0,000065530762	0,000031142660	0,000031126011	0,000064865648	0,000016037463	0,000121090283	0,000023829574	0,000003506926	0,000055003097	0,000051558256
D782	FRASSINO	Piemonte	Cuneo	0,000016949591	0,000003121528	0,000005192859	0,000009185770	0,000000000000	0,000024072279	0,000003379491	0,000000950611	0,000010157620	0,000010497073
D856	GAIOLA	Piemonte	Cuneo	0,000016602416	0,000004100627	0,000020509384	0,000008831785	0,000000000000	0,000017095718	0,000005777478	0,000000866152	0,000011584889	0,000012546507
D894	GAMBASCA	Piemonte	Cuneo	0,000013094893	0,000002697517	0,000007444109	0,000004136003	0,000000000000	0,000013125744	0,000003766517	0,000000987754	0,000007079970	0,000008108253
D920	GARESSIO	Piemonte	Cuneo	0,000095893963	0,000040180415	0,000054617637	0,000100000318	0,000039825116	0,000123592818	0,000050662427	0,000050967045	0,000080896121	0,000074223312
D967	GENOLA	Piemonte	Cuneo	0,000052453940	0,000027434788	0,000057033011	0,000042692850	0,000000000000	0,000051790281	0,000029837046	0,000008534841	0,000042063100	0,000041843138
E111	GORZEGNO	Piemonte	Cuneo	0,000014490494	0,000002659963	0,000003012788	0,000003906591	0,000000000000	0,000014501917	0,000003965794	0,000000542579	0,000006900909	0,000007946779
E115	GOTTASECCA	Piemonte	Cuneo	0,000011233062	0,000001593636	0,000001735216	0,000002410735	0,000000000000	0,000008808013	0,000001927145	0,000000135721	0,000004612692	0,000005381802
E118	GOVONE	Piemonte	Cuneo	0,000048876885	0,000030905625	0,000051093637	0,000031664155	0,000000000000	0,000053040911	0,000027433175	0,000006428727	0,000037645698	0,000039734962
E182	GRINZANE CAVOUR	Piemonte	Cuneo	0,000042481977	0,000029473395	0,000042182087	0,000029062887	0,000000000000	0,000040894058	0,000026627311	0,000005841457	0,000032805876	0,000034113246
E251	GUARENE	Piemonte	Cuneo	0,000068995592	0,000050424563	0,000068107293	0,000063809506	0,000000000000	0,000073749026	0,000046625436	0,000008318529	0,000059016158	0,000057341914
E282	IGLIANO	Piemonte	Cuneo	0,000009015965	0,000001226564	0,000001551426	0,000001835183	0,000000000000	0,000005268985	0,000001214776	0,000000124475	0,000003432796	0,000003990818
E327	ISASCA	Piemonte	Cuneo	0,000008560577	0,000001130093	0,000001586138	0,000001324577	0,000000000000	0,000007151794	0,000000960705	0,000000543200	0,000003407039	0,000004134412
E430	LA MORRA	Piemonte	Cuneo	0,000071626707	0,000036960915	0,000059906175	0,000055607696	0,000000000000	0,000067892346	0,000037212670	0,000008402750	0,000053377743	0,000052598854
E406	LAGNASCO	Piemonte	Cuneo	0,000032663410	0,000016292232	0,000025372268	0,000028378045	0,000009570246	0,000031649398	0,000018525423	0,000002677589	0,000025387504	0,000024342953
E540	LEQUIO BERRIA	Piemonte	Cuneo	0,000018066597	0,000006093076	0,000016652040	0,000007418896	0,000000000000	0,000017322202	0,000006698887	0,000001082924	0,000011323954	0,000012687933
E539	LEQUIO TANARO	Piemonte	Cuneo	0,000020554039	0,000007855122	0,000013532137	0,000011324441	0,000000000000	0,000021853154	0,000008770536	0,000001893190	0,000013432399	0,000014168677
E546	LESEGNO	Piemonte	Cuneo	0,000027604439	0,000012260951	0,000023226455	0,000021447326	0,000000000000	0,000025318993	0,000009621044	0,000005649892	0,000019767336	0,000019180541
E564	LEVICE	Piemonte	Cuneo	0,000014482426	0,000004432976	0,000007436844	0,000004067027	0,000000000000	0,000012583349	0,000003221014	0,000000271599	0,000007295953	0,000008423768
E597	LIMONE PIEMONTE	Piemonte	Cuneo	0,000077490402	0,000046153251	0,000026854535	0,000065753562	0,000022976255	0,000110561485	0,000023624518	0,000003201982	0,000057109764	0,000054090615
E615	LISIO	Piemonte	Cuneo	0,000011131694	0,000001449803	0,000002917247	0,000002661301	0,000000000000	0,000010834999	0,000002459949	0,000000132420	0,000005118606	0,000005976905
E789	MACRA	Piemonte	Cuneo	0,000012429468	0,000001445371	0,000000988096	0,000002789116	0,000000000000	0,000009782834	0,000000866063	0,000000304951	0,000004818175	0,000005526895
E809	MAGLIANO ALFIERI	Piemonte	Cuneo	0,000043803924	0,000020634190	0,000045679936	0,000064811769	0,000000000000	0,000044017929	0,000024985640	0,000007970555	0,000042397509	0,000034568545
E808	MAGLIANO ALPI	Piemonte	Cuneo	0,000047550177	0,000023641077	0,000039674751	0,000038365741	0,000012497309	0,000050467851	0,000027378849	0,000005986860	0,000037167308	0,000036748714
E887	MANGO	Piemonte	Cuneo	0,000031678517	0,000015939717	0,000033049889	0,000015005318	0,000015980703	0,000034735824	0,000020998212	0,000003479810	0,000023657470	0,000026679537
E894	MANTA	Piemonte	Cuneo	0,000071469563	0,000048604212	0,000056449382	0,000057285624	0,000000000000	0,000075019940	0,000049620854	0,000009145470	0,000056806227	0,000056638781

Codice catastale	Denominazione	Regione	Provincia	FUNZIONI GENERALI	POLIZIA LOCALE	ISTRUZIONE PUBBLICA	RIFIUTI	TPL	VIABILITÀ E TERRITORIO	SOCIALE	ASILI NIDO	COMPLESSIVO	COMPLESSIVO SENZA RIFIUTI
E939	MARENE	Piemonte	Cuneo	0,000061642942	0,000037734099	0,000051986836	0,000047112122	0,000000000000	0,000066294467	0,000041856370	0,000029150170	0,000049442041	0,000050255846
E945	MARGARITA	Piemonte	Cuneo	0,000032058126	0,000015829323	0,000026000555	0,000016157692	0,000000000000	0,000032819844	0,000019149028	0,000003215151	0,000022103325	0,000024180046
E963	MARMORA	Piemonte	Cuneo	0,000015943902	0,000003205075	0,000001498085	0,000002828135	0,000000000000	0,000013784342	0,000001054482	0,000000000000	0,000006232390	0,000007421446
E973	MARSAGLIA	Piemonte	Cuneo	0,000013100267	0,000002291171	0,000003426870	0,000003170799	0,000000000000	0,000012375089	0,000003114975	0,000000790435	0,000006086109	0,000007104383
E988	MARTINIANA PO	Piemonte	Cuneo	0,000021927824	0,000009627109	0,000019612327	0,000008178796	0,000000000000	0,000023686413	0,000009790085	0,000001333491	0,000014163046	0,000016253255
F114	MELLE	Piemonte	Cuneo	0,000019314678	0,000004886162	0,000003582130	0,000008414431	0,000000000000	0,000022693534	0,000003777332	0,000001222203	0,000010263450	0,000010909284
F279	MOIOLA	Piemonte	Cuneo	0,000013751909	0,000001870738	0,000005044779	0,000005398012	0,000000000000	0,000013366093	0,000002929366	0,000000407399	0,000007055286	0,000007634147
F309	MOMBARCARO	Piemonte	Cuneo	0,000014880524	0,000002826796	0,000002807890	0,000005631100	0,000000000000	0,000016151866	0,000003855429	0,000000678985	0,000007597475	0,000008284300
F312	MOMBASIGLIO	Piemonte	Cuneo	0,000019759550	0,000006296309	0,000015572267	0,000010322570	0,000000000000	0,000020826229	0,000008218668	0,000001650322	0,000012956710	0,000013876775
F326	MONASTERO DI VASCO	Piemonte	Cuneo	0,000031567527	0,000012124172	0,000026843408	0,000016353066	0,000000000000	0,000037810337	0,000017383814	0,000003493706	0,000022252707	0,000024313362
F329	MONASTEROLO CASOTTO	Piemonte	Cuneo	0,000009413183	0,000000895221	0,000001134017	0,000002360883	0,000000000000	0,000009299382	0,000001252966	0,000000407400	0,000004067605	0,000004663737
F330	MONASTEROLO DI SAVIGLIANO	Piemonte	Cuneo	0,000029459905	0,000014248067	0,000023388342	0,000020294426	0,000000000000	0,000030547816	0,000014846939	0,000004323650	0,000021336200	0,000021700076
F338	MONCHIERO	Piemonte	Cuneo	0,000017058900	0,000005810904	0,000013538751	0,000008795259	0,000000000000	0,000015184832	0,000005752007	0,000001487657	0,000010670464	0,000011325445
F351	MONDOVÌ	Piemonte	Cuneo	0,000437581377	0,000381360804	0,000401293392	0,000475934316	0,000572791054	0,000489092365	0,000476373117	0,000412374744	0,000453797020	0,000446064795
F355	MONESIGLIO	Piemonte	Cuneo	0,000021111391	0,000008810270	0,000016568731	0,000011284257	0,000000000000	0,000021005887	0,000009955495	0,000000947770	0,000014034669	0,000014995347
F358	MONFORTE D'ALBA	Piemonte	Cuneo	0,000062352505	0,000035519417	0,000050776345	0,000046558280	0,000000000000	0,000054317254	0,000029345867	0,000006238093	0,000044986660	0,000044437717
F405	MONTALDO DI MONDOVÌ	Piemonte	Cuneo	0,000029958735	0,000006797892	0,000011498795	0,000013658248	0,000000000000	0,000047252089	0,000007927476	0,000000839725	0,000018485801	0,000020171993
F408	MONTALDO ROERO	Piemonte	Cuneo	0,000022340204	0,000008402213	0,000015722354	0,000009160654	0,000009321419	0,000023351380	0,000009883113	0,000001664940	0,000014184633	0,000015939433
F424	MONTANERA	Piemonte	Cuneo	0,000018731003	0,000008055172	0,000016870180	0,000008029904	0,000000000000	0,000019253321	0,000007993647	0,000002336344	0,000012250109	0,000013724164
F550	MONTELUPO ALBESE	Piemonte	Cuneo	0,000017533876	0,000004985266	0,000012933462	0,000007595458	0,000000000000	0,000014797418	0,000005710824	0,000000950006	0,000010248658	0,000011175380
F558	MONTEMALE DI CUNEO	Piemonte	Cuneo	0,000012340239	0,000002101437	0,000005135344	0,000003940199	0,000000000000	0,000012582460	0,000002292585	0,000000637172	0,000006237591	0,000007040036
F608	MONTEROSSO GRANA	Piemonte	Cuneo	0,000024469418	0,000009693132	0,000015854164	0,000010479614	0,000000000000	0,000031159733	0,000006701581	0,000001493800	0,000015239884	0,000016902574
F654	MONTEU ROERO	Piemonte	Cuneo	0,000039917374	0,000017016970	0,000026086570	0,000020476711	0,000000000000	0,000041952641	0,000021012351	0,000004324642	0,000026336332	0,000028383010
F666	MONTEZEMOLO	Piemonte	Cuneo	0,000013944073	0,000003011371	0,000003089209	0,000005595108	0,000000000000	0,000011508899	0,000003744422	0,000000679000	0,000006878126	0,000007326264
F669	MONTICELLO D'ALBA	Piemonte	Cuneo	0,000054451873	0,000030814276	0,000047213766	0,000029251353	0,000000000000	0,000044944755	0,000026011915	0,000008900329	0,000036593523	0,000039158032
F385	MONTÀ	Piemonte	Cuneo	0,000087486471	0,000062338898	0,000085224713	0,000055097815	0,000000000000	0,000095086533	0,000067437145	0,000119289881	0,000073616348	0,000080084593
F723	MORETTA	Piemonte	Cuneo	0,000079194684	0,000034440015	0,000075298923	0,000074354158	0,000000000000	0,000078452524	0,000058998024	0,000008932614	0,000066071411	0,000063178371
F743	MOROZZO	Piemonte	Cuneo	0,000044244528	0,000020310725	0,000054802225	0,000018280951	0,000000000000	0,000047215908	0,000026021806	0,000006213568	0,000032073979	0,000036891676
F809	MURAZZANO	Piemonte	Cuneo	0,000027400899	0,000013831969	0,000023510135	0,000016324937	0,000000000000	0,000033819183	0,000011712851	0,000002399606	0,000019725596	0,000020913395
F811	MURELLO	Piemonte	Cuneo	0,000025873361	0,000011698212	0,000013963434	0,000015934239	0,000000000000	0,000024618098	0,000010212907	0,000003104321	0,000016632684	0,000016876640
F846	NARZOLE	Piemonte	Cuneo	0,000067420451	0,000031179460	0,000055103576	0,000033041175	0,000000000000	0,000073581810	0,000048797412	0,000010549544	0,000048080062	0,000053332920
F863	NEIVE	Piemonte	Cuneo	0,000071756879	0,000039928816	0,000070696877	0,000044218776	0,000000000000	0,000074378438	0,000057012647	0,000008534499	0,000055721967	0,000059739859
F883	NEVIGLIE	Piemonte	Cuneo	0,000014955988	0,000003450444	0,000004485822	0,000004876407	0,000000000000	0,000011786303	0,000004606686	0,000000542516	0,000007267069	0,000008102091
F894	NIELLA BELBO	Piemonte	Cuneo	0,000014781685	0,000006123995	0,000010219807	0,000005693534	0,000004256464	0,000016273010	0,000005080764	0,000000654804	0,000009113833	0,000010308492
F895	NIELLA TANARO	Piemonte	Cuneo	0,000028249777	0,000014244908	0,000019004702	0,000018517243	0,000000000000	0,000030349855	0,000014558853	0,000003218128	0,000019942671	0,000020440552
F961	NOVELLO	Piemonte	Cuneo	0,000029893001	0,000014338519	0,000026795251	0,000016240475	0,000000000000	0,000026535046	0,000011744095	0,000002706817	0,000019838289	0,000021094951
F972	NUCETTO	Piemonte	Cuneo	0,000015477887	0,000005850091	0,000014576011	0,000004390626	0,000000000000	0,000015325587	0,000004030723	0,000001033385	0,000009090305	0,000010731833
G066	ONCINO	Piemonte	Cuneo	0,000014159907	0,000001257391	0,000000911820	0,000002093698	0,000000000000	0,000015462779	0,000001255911	0,000000000000	0,000005690143	0,000006946327
G114	ORMEA	Piemonte	Cuneo	0,000071626217	0,000027974018	0,000023086969	0,000037963408	0,000024493604	0,000086907736	0,000028622118	0,000002172799	0,000044886160	0,000047304173
G183	OSTANA	Piemonte	Cuneo	0,000011175786	0,000002019927	0,000001699060	0,000002902549	0,000000000000	0,000010765904	0,000001262637	0,000000152467	0,000004888852	0,000005582638
G228	PAESANA	Piemonte	Cuneo	0,000079775956	0,000031189110	0,000047492208	0,000043927628	0,000000000000	0,000102988104	0,000039491195	0,000004888731	0,000054363461	0,000058008541
G240	PAGNO	Piemonte	Cuneo	0,000017614804	0,000006677234	0,000015258968	0,000009420554	0,000000000000	0,000017681702	0,000006459388	0,000001090678	0,000011614782	0,000012381193
G302	PAMPARATO	Piemonte	Cuneo	0,000023651996	0,000005293423	0,000010055889	0,000008705409	0,000000000000	0,000035302446	0,000005039248	0,000000000000	0,000013738759	0,000015496833
G339	PAROLDO	Piemonte	Cuneo	0,000012018016	0,000002076819	0,000002919008	0,000003844519	0,000002456361	0,000011176447	0,000002833064	0,000000546201	0,000005838888	0,000006535491
G457	PERLETTO	Piemonte	Cuneo	0,000013157684	0,000002812306	0,000003742894	0,000004811483	0,000000000000	0,000012597030	0,000003726032	0,000000543519	0,000006705207	0,000007366656
G458	PERLO	Piemonte	Cuneo	0,000009791617	0,000000993253	0,000001668712	0,000002057309	0,000000000000	0,000007965742	0,000001487895	0,000000263924	0,000004014514	0,000004698136
G526	PEVERAGNO	Piemonte	Cuneo	0,000119229970	0,000065635708	0,000090747249	0,000093702393	0,000000000000	0,000136708544	0,000082127777	0,000016304020	0,000094085693	0,000094219574
G532	PEZZOLO VALLE UZZONE	Piemonte	Cuneo	0,000016658868	0,000004370402	0,000009773133	0,000008351529	0,000000000000	0,000017706375	0,000004595389	0,000000135799	0,000009957438	0,000010518357
G561	PIANFEI	Piemonte	Cuneo	0,000048005486	0,000023553552	0,000037769181	0,000026125445	0,000000000000	0,000050433810	0,000025600436	0,000005986323	0,000033188129	0,000035655018
G575	PIASCO	Piemonte	Cuneo	0,000058050885	0,000031987588	0,000043141023	0,000044195776	0,000000000000	0,000061181805	0,000037262724	0,000007188986	0,000044242827	0,000044259261
G625	PIETRAPORZIO	Piemonte	Cuneo	0,000015676554	0,000001793700	0,000001410474	0,000004501657	0,000000000000	0,000014409350	0,000001282086	0,000000152475	0,000006614578	0,000007352589

Codice catastale	Denominazione	Regione	Provincia	FUNZIONI GENERALI	POLIZIA LOCALE	ISTRUZIONE PUBBLICA	RIFIUTI	TPL	VIABILITÀ E TERRITORIO	SOCIALE	ASILI NIDO	COMPLESSIVO	COMPLESSIVO SENZA RIFIUTI
G683	PIOBESI D'ALBA	Piemonte	Cuneo	0,000029347541	0,000012042788	0,000029607154	0,000016545577	0,000000000000	0,000027724192	0,000014734763	0,000006318539	0,000020732944	0,000022195529
G697	PIOZZO	Piemonte	Cuneo	0,000034310491	0,000014856783	0,000025041466	0,000020437388	0,000000000000	0,000026203507	0,000011479166	0,000002652487	0,000021564772	0,000021958550
G742	POCAPAGLIA	Piemonte	Cuneo	0,000060772120	0,000032037173	0,000077235957	0,000038301484	0,000030193889	0,000065694711	0,000040156658	0,000009045058	0,000049708652	0,000053693004
G800	POLONGHERA	Piemonte	Cuneo	0,000027466737	0,000011925795	0,000015529585	0,000017446772	0,000000000000	0,000026385660	0,000015074114	0,000001775307	0,000018436747	0,000018782530
G837	PONTECHIANALE	Piemonte	Cuneo	0,000030222768	0,000005325650	0,000001646595	0,000009627348	0,000000000000	0,000033171461	0,000002642838	0,000000457426	0,000013656100	0,000015063283
G970	PRADLEVES	Piemonte	Cuneo	0,000015548136	0,000002690341	0,000004520327	0,000005594629	0,000000000000	0,000016170308	0,000003299706	0,000000679067	0,000007862281	0,000008654338
H011	PRAZZO	Piemonte	Cuneo	0,000017281717	0,000004141319	0,000007077196	0,000005350121	0,000000000000	0,000020621619	0,000002588952	0,000000457426	0,000009007324	0,000010284730
H059	PRIERO	Piemonte	Cuneo	0,000018049721	0,000004129574	0,000009170831	0,000008444855	0,000005097243	0,000018649437	0,000006141208	0,000002290996	0,000010753671	0,000011560105
H068	PRIOCCA	Piemonte	Cuneo	0,000042511410	0,000021894657	0,000044752804	0,000025463013	0,000000000000	0,000043901341	0,000024868169	0,000005211926	0,000031769020	0,000033971613
H069	PRIOLA	Piemonte	Cuneo	0,000023063704	0,000005611316	0,000011823955	0,000010412973	0,000000000000	0,000026251574	0,000009116873	0,000001191512	0,000013880306	0,000015091393
H085	PRUNETTO	Piemonte	Cuneo	0,000017660595	0,000006071027	0,000009243918	0,000006135760	0,000000000000	0,000019326282	0,000006140639	0,000000326369	0,000010062950	0,000011434659
H150	RACCONIGI	Piemonte	Cuneo	0,000182206583	0,000110178523	0,000140821863	0,000143989524	0,000000000000	0,000172648138	0,000154113612	0,000189963584	0,000151381621	0,000153963570
H247	REVELLO	Piemonte	Cuneo	0,000085307011	0,000042569793	0,000067528928	0,000057224664	0,000000000000	0,000096772663	0,000058127202	0,000012636939	0,000064636007	0,000067224678
H285	RIFREDDO	Piemonte	Cuneo	0,000024831753	0,000011895397	0,000024093658	0,000010254821	0,000000000000	0,000026631054	0,000012740702	0,000003642222	0,000016913179	0,000019238843
H326	RITTANA	Piemonte	Cuneo	0,000010011871	0,000000987590	0,000002336873	0,000003273009	0,000000000000	0,000009853132	0,000001391573	0,000000000000	0,000004660809	0,000005145546
H362	ROASCHIA	Piemonte	Cuneo	0,000013461721	0,000000983153	0,000000174225	0,000003719020	0,000001423623	0,000014754054	0,000001844880	0,000000000000	0,000005896724	0,000006657363
H363	ROASCIO	Piemonte	Cuneo	0,000008754217	0,000001864873	0,000002875832	0,000001613259	0,000000000000	0,000006513188	0,000001009832	0,000000115269	0,000003655776	0,000004369197
H377	ROBILANTE	Piemonte	Cuneo	0,000051807909	0,000022517290	0,000048001431	0,000035204853	0,000000000000	0,000060289896	0,000029381657	0,000005091649	0,000039272992	0,000040693932
H378	ROBURENT	Piemonte	Cuneo	0,000036992203	0,000007935260	0,000008444269	0,000022255008	0,000000000000	0,000054178527	0,000007762458	0,000000457426	0,000022625701	0,000022755178
H391	ROCCA CIGLIÈ	Piemonte	Cuneo	0,000010083274	0,000001165044	0,000002101515	0,000002286672	0,000001907282	0,000007932400	0,000002283303	0,000000000000	0,000004362820	0,000005087987
H395	ROCCA DE' BALDI	Piemonte	Cuneo	0,000037233013	0,000019342621	0,000037492677	0,000018616804	0,000000000000	0,000042337736	0,000021546725	0,000045979251	0,000028735011	0,000032269148
H385	ROCCABRUNA	Piemonte	Cuneo	0,000040314935	0,000013771101	0,000032246473	0,000025526558	0,000000000000	0,000047684747	0,000020590846	0,000002937896	0,000028870199	0,000030038082
H407	ROCCAFORTE MONDOVÌ	Piemonte	Cuneo	0,000067085044	0,000023346248	0,000034889542	0,000034886403	0,000000000000	0,000087527500	0,000030360200	0,000004617189	0,000044040120	0,000047237376
H447	ROCCASPARVERA	Piemonte	Cuneo	0,000020117255	0,000006833375	0,000022762889	0,000010982890	0,000000000000	0,000022136932	0,000007493588	0,000002468776	0,000014262188	0,000015407597
H453	ROCCAVIONE	Piemonte	Cuneo	0,000056193745	0,000026044530	0,000045349226	0,000034535457	0,000000000000	0,000065033071	0,000037308527	0,000006231793	0,000041661361	0,000044150332
H462	ROCCHETTA BELBO	Piemonte	Cuneo	0,000009403670	0,000001476388	0,000003198068	0,000003999453	0,000000000000	0,000007186249	0,000001676685	0,000000229346	0,000004604248	0,000004815494
H472	RODDI	Piemonte	Cuneo	0,000034972424	0,000017879872	0,000039518988	0,000017756721	0,000000000000	0,000033266415	0,000017419643	0,000002563753	0,000024806410	0,000027268761
H473	RODDINO	Piemonte	Cuneo	0,000015653824	0,000004596964	0,000008905029	0,000007228114	0,000000000000	0,000014629480	0,000005523466	0,000000678952	0,000009152849	0,000009825130
H474	RODELLO	Piemonte	Cuneo	0,000023545085	0,000009167054	0,000018126065	0,000014537160	0,000000000000	0,000022820866	0,000011298698	0,000001775789	0,000016051471	0,000016580397
H578	ROSSANA	Piemonte	Cuneo	0,000027764305	0,000012914128	0,000014113091	0,000011074565	0,000000000000	0,000031004062	0,000008819558	0,000002061002	0,000016381556	0,000018235208
H633	RUFFIA	Piemonte	Cuneo	0,000013567836	0,000003840816	0,000006683863	0,000004228177	0,000000000000	0,000010131521	0,000003572434	0,000001445974	0,000006816581	0,000007720672
H695	SALE DELLE LANGHE	Piemonte	Cuneo	0,000016776891	0,000005177241	0,000016123938	0,000007571163	0,000000000000	0,000018486781	0,000006221109	0,000000657091	0,000011015862	0,000012219044
H704	SALE SAN GIOVANNI	Piemonte	Cuneo	0,000011580060	0,000001939757	0,000003197519	0,000003497320	0,000000000000	0,000009135229	0,000002133448	0,000000117241	0,000005248960	0,000005860782
H710	SALICETO	Piemonte	Cuneo	0,000034485034	0,000016827419	0,000026293676	0,000022248484	0,000000000000	0,000040005832	0,000019916308	0,000001741135	0,000025192844	0,000026221265
H716	SALMOUR	Piemonte	Cuneo	0,000018866291	0,000007709656	0,000018248182	0,000011542630	0,000000000000	0,000018587517	0,000008465023	0,000002445452	0,000013337863	0,000013964912
H727	SALUZZO	Piemonte	Cuneo	0,000346068428	0,000283360464	0,000282222414	0,000345883395	0,000222653593	0,000364009611	0,000294496204	0,000353055869	0,000324429249	0,000316935638
H746	SAMBUCO	Piemonte	Cuneo	0,000014390236	0,000001443962	0,000002345815	0,000003793058	0,000000000000	0,000011544575	0,000001321857	0,000000152475	0,000005929915	0,000006676287
H755	SAMPEYRE	Piemonte	Cuneo	0,000051420731	0,000021899488	0,000029255490	0,000033877722	0,000000000000	0,000083656168	0,000014335228	0,000002720486	0,000036840938	0,000037875944
H770	SAN BENEDETTO BELBO	Piemonte	Cuneo	0,000010022247	0,000001380373	0,000002173222	0,000003542701	0,000000000000	0,000008783236	0,000002211913	0,000000112221	0,000004735370	0,000005151952
H812	SAN DAMIANO MACRA	Piemonte	Cuneo	0,000023629656	0,000007324420	0,000008844519	0,000011200210	0,000000000000	0,000028953983	0,000005539356	0,000000543201	0,000013704133	0,000014578716
I037	SAN MICHELE MONDOVÌ	Piemonte	Cuneo	0,000043766042	0,000020904880	0,000038162580	0,000028193873	0,000000000000	0,000047890656	0,000028203055	0,000005650261	0,000032778839	0,000034380299
H852	SANFRONT	Piemonte	Cuneo	0,000057286155	0,000024277255	0,000034556125	0,000030965931	0,000000000000	0,000069724485	0,000032548065	0,000004800447	0,000039236089	0,000042124731
H851	SANFRÈ	Piemonte	Cuneo	0,000055237269	0,000028501169	0,000060451222	0,000039993409	0,000023314661	0,000058496243	0,000040084368	0,000008678616	0,000045470804	0,000047383976
I210	SANT'ALBANO STURA	Piemonte	Cuneo	0,000048028684	0,000027300014	0,000048479146	0,000034087371	0,000000000000	0,000053062367	0,000026945102	0,000006882369	0,000037456309	0,000038633029
I316	SANTA VITTORIA D'ALBA	Piemonte	Cuneo	0,000054516734	0,000033609186	0,000059439083	0,000042027684	0,000000000000	0,000056390115	0,000034581654	0,000007925098	0,000044267930	0,000045050414
I367	SANTO STEFANO BELBO	Piemonte	Cuneo	0,000090712617	0,000049447775	0,000079644761	0,000076456118	0,000000000000	0,000091583616	0,000061786339	0,000006983221	0,000072484388	0,000071097122
I372	SANTO STEFANO ROERO	Piemonte	Cuneo	0,000032019944	0,000015777065	0,000027761057	0,000018586549	0,000000000000	0,000033457302	0,000017890008	0,000001995214	0,000022795020	0,000024264975
I470	SAVIGLIANO	Piemonte	Cuneo	0,000405723679	0,000279782800	0,000402877421	0,000427369951	0,000239932460	0,000433346459	0,000440686787	0,000488182051	0,000408761011	0,000402261188
I484	SCAGNELLO	Piemonte	Cuneo	0,000010745556	0,000002014459	0,000003050402	0,000002796369	0,000000000000	0,000009812146	0,000002474915	0,000000108437	0,000005010200	0,000005783458
I512	SCARNAFIGI	Piemonte	Cuneo	0,000044952837	0,000017927946	0,000033385966	0,000027709365	0,000000000000	0,000047462387	0,000027061738	0,000005987848	0,000031865345	0,000033316966
I646	SERRALUNGA D'ALBA	Piemonte	Cuneo	0,000030880891	0,000013486950	0,000012103809	0,000016146412	0,000000000000	0,000018920719	0,000006792051	0,000002308647	0,000016400321	0,000016489008

Codice catastale	Denominazione	Regione	Provincia	FUNZIONI GENERALI	POLIZIA LOCALE	ISTRUZIONE PUBBLICA	RIFIUTI	TPL	VIABILITÀ E TERRITORIO	SOCIALE	ASILI NIDO	COMPLESSIVO	COMPLESSIVO SENZA RIFIUTI
I659	SERRAVALLE LANGHE	Piemonte	Cuneo	0,000014625838	0,000004855811	0,000007071625	0,000005566880	0,000000000000	0,000013019557	0,000003861973	0,000000545827	0,000007850917	0,000008648696
I750	SINIO	Piemonte	Cuneo	0,000017473216	0,000006346559	0,000013296112	0,000006419917	0,000000000000	0,000014565956	0,000006205525	0,000000945451	0,000010117458	0,000011408953
I817	SOMANO	Piemonte	Cuneo	0,000014747484	0,000002936186	0,000004180203	0,000005907641	0,000003280444	0,000015304290	0,000004521954	0,000000542135	0,000007921250	0,000008624574
I822	SOMMARIVA DEL BOSCO	Piemonte	Cuneo	0,000114975860	0,000067431447	0,000100591139	0,000081742111	0,000000000000	0,000126578001	0,000094511248	0,000018385203	0,000092203450	0,000095857438
I823	SOMMARIVA PERNO	Piemonte	Cuneo	0,000058528020	0,000033789012	0,000060598744	0,000030066101	0,000000000000	0,000059785353	0,000034375168	0,000069729102	0,000044998869	0,000050214661
I985	STROPPO	Piemonte	Cuneo	0,000014264986	0,000003322782	0,000005516072	0,000004577971	0,000000000000	0,000012953797	0,000001774038	0,000000000000	0,000006878190	0,000007681622
L048	TARANTASCA	Piemonte	Cuneo	0,000041722554	0,000023079733	0,000040463492	0,000032352497	0,000000000000	0,000044419364	0,000023740933	0,000009089056	0,000032961852	0,000033174690
L252	TORRE BORMIDA	Piemonte	Cuneo	0,000011864885	0,000001733055	0,000002151566	0,000004634105	0,000000000000	0,000008627338	0,000002477504	0,000000271588	0,000005446975	0,000005730899
L241	TORRE MONDOVÌ	Piemonte	Cuneo	0,000018020997	0,000005050702	0,000011699443	0,000005655605	0,000000000000	0,000020927336	0,000006904902	0,000001319108	0,000010604225	0,000012332703
L278	TORRE SAN GIORGIO	Piemonte	Cuneo	0,000019587128	0,000010095817	0,000013112523	0,000011205715	0,000000000000	0,000018111319	0,000006956467	0,000001717501	0,000012587896	0,000013070672
L281	TORRESINA	Piemonte	Cuneo	0,000008066832	0,000000499841	0,000001471635	0,000000834621	0,000000000000	0,000004880269	0,000000843809	0,000000135794	0,000002817429	0,000003509995
L367	TREISO	Piemonte	Cuneo	0,000025178813	0,000010236117	0,000021283116	0,000012730680	0,000000000000	0,000020176869	0,000009801106	0,000001859946	0,000015881459	0,000016981978
L410	TREZZO TINELLA	Piemonte	Cuneo	0,000013052466	0,000002321524	0,000004807386	0,000003139563	0,000000000000	0,000011708048	0,000003980823	0,000000407391	0,000006282386	0,000007380127
L427	TRINITÀ	Piemonte	Cuneo	0,000045995015	0,000024991437	0,000062812799	0,000028084577	0,000000000000	0,000052351670	0,000027643584	0,000097960819	0,000040842925	0,000045299224
L558	VALDIERI	Piemonte	Cuneo	0,000049345393	0,000015254985	0,000023349554	0,000026305002	0,000000000000	0,000058822582	0,000012266475	0,000002580226	0,000029973367	0,000031254672
L580	VALGRANA	Piemonte	Cuneo	0,000024399741	0,000009464341	0,000018868171	0,000011859520	0,000000000000	0,000025036768	0,000008972687	0,000001262024	0,000015556866	0,000016848294
L631	VALLORIATE	Piemonte	Cuneo	0,000012481648	0,000002078487	0,000001620154	0,000003377518	0,000000000000	0,000011438422	0,000001781914	0,000000135802	0,000005429992	0,000006146891
L729	VENASCA	Piemonte	Cuneo	0,000038635099	0,000018183661	0,000031638562	0,000023148353	0,000000000000	0,000040935661	0,000018688844	0,000045455304	0,000028750096	0,000030706701
L758	VERDUNO	Piemonte	Cuneo	0,000022660774	0,000009095753	0,000010731253	0,000014795104	0,000000000000	0,000017201636	0,000005229855	0,000001374001	0,000013400025	0,000012912745
L771	VERNANTE	Piemonte	Cuneo	0,000049398245	0,000020551930	0,000021621725	0,000022560340	0,000000000000	0,000053792273	0,000016546594	0,000002580200	0,000029180285	0,000031492532
L804	VERZUOLO	Piemonte	Cuneo	0,000119676661	0,000083348215	0,000108300486	0,000085621774	0,000000000000	0,000127616880	0,000100227082	0,000016772846	0,000097176215	0,000101212008
L817	VEZZA D'ALBA	Piemonte	Cuneo	0,000048511918	0,000025000748	0,000042217028	0,000035817526	0,000000000000	0,000048593510	0,000029302234	0,000102771979	0,000040658188	0,000042348958
L841	VICOFORTE	Piemonte	Cuneo	0,000070069352	0,000036205145	0,000062435168	0,000050924544	0,000000000000	0,000078432622	0,000049892055	0,000007210195	0,000055163974	0,000056644743
L888	VIGNOLO	Piemonte	Cuneo	0,000047316484	0,000025871995	0,000057489141	0,000030029043	0,000000000000	0,000050595367	0,000030832083	0,000005644087	0,000037561986	0,000040193130
L942	VILLAFALLETTO	Piemonte	Cuneo	0,000060920306	0,000040503793	0,000051596003	0,000054230871	0,000000000000	0,000066427843	0,000036421879	0,000008314424	0,000049672149	0,000048079856
L974	VILLANOVA MONDOVÌ	Piemonte	Cuneo	0,000111494173	0,000054009205	0,000091027407	0,000087373647	0,000074874982	0,000123609310	0,000090631935	0,000092209908	0,000095107492	0,000097808808
L990	VILLANOVA SOLARO	Piemonte	Cuneo	0,000021281776	0,000007047328	0,000011937625	0,000011212141	0,000000000000	0,000020198515	0,000008322726	0,000002221016	0,000013041535	0,000013680515
M015	VILLAR SAN COSTANZO	Piemonte	Cuneo	0,000034731290	0,000012151241	0,000031848382	0,000024425681	0,000016531676	0,000040885773	0,000019725786	0,000003428146	0,000026867257	0,000027720062
M055	VINADIO	Piemonte	Cuneo	0,000047443360	0,000014545442	0,000017844055	0,000017623941	0,000000000000	0,000051439375	0,000009293607	0,000001523566	0,000025215244	0,000027866771
M063	VIOLA	Piemonte	Cuneo	0,000027430509	0,000004951852	0,000008049895	0,000009071998	0,000000000000	0,000043079721	0,000005143486	0,000000411435	0,000015281525	0,000017450419
M136	VOTTIGNASCO	Piemonte	Cuneo	0,000016395300	0,000009761348	0,000014210172	0,000005250591	0,000000000000	0,000014253091	0,000005873452	0,000001116133	0,000009868622	0,000011481631
A088	AGRATE CONTURBIA	Piemonte	Novara	0,000035821655	0,000018505335	0,000029341756	0,000019814035	0,000000000000	0,000038433606	0,000018044569	0,000001551735	0,000024888260	0,000026660611
A264	AMENO	Piemonte	Novara	0,000026007956	0,000008923521	0,000014384412	0,000019376541	0,000011955050	0,000028005627	0,000012366233	0,000002304043	0,000018467402	0,000018149854
A414	ARMENO	Piemonte	Novara	0,000054044294	0,000027982557	0,000049768006	0,000041607951	0,000000000000	0,000065704173	0,000030130708	0,000003805053	0,000042700093	0,000043081562
A429	ARONA	Piemonte	Novara	0,000310284561	0,000246620331	0,000223746633	0,000285471965	0,000112041178	0,000281450013	0,000248564002	0,000376288209	0,000272255251	0,000267638851
A653	BARENGO	Piemonte	Novara	0,000024599851	0,000010353912	0,000008532895	0,000010291115	0,000000000000	0,000021306070	0,000009314186	0,000000886884	0,000013494025	0,000014612754
A752	BELLINZAGO NOVARESE	Piemonte	Novara	0,000169557486	0,000118807957	0,000137979820	0,000122101875	0,000000000000	0,000160739944	0,000136693060	0,000265036638	0,000142373197	0,000149453665
A844	BIANDRATE	Piemonte	Novara	0,000029114612	0,000020738757	0,000034842046	0,000022405899	0,000000000000	0,000030004760	0,000016309098	0,000004694504	0,000023920985	0,000024450182
A911	BOCA	Piemonte	Novara	0,000028981905	0,000011345323	0,000026131404	0,000015616381	0,000000000000	0,000026938966	0,000014689944	0,000001108435	0,000019606804	0,000021000598
A929	BOGOGNO	Piemonte	Novara	0,000030673792	0,000013785167	0,000028648792	0,000011449353	0,000000000000	0,000034811729	0,000016201731	0,000033819173	0,000021830406	0,000025456352
A953	BOLZANO NOVARESE	Piemonte	Novara	0,000025516675	0,000009907373	0,000019840251	0,000018217202	0,000000000000	0,000022405389	0,000013685187	0,000003008091	0,000018033758	0,000017969684
B043	BORGO TICINO	Piemonte	Novara	0,000087268739	0,000047586038	0,000080418451	0,000060435616	0,000000000000	0,000086210212	0,000071106807	0,000203382145	0,000076137049	0,000081621324
B016	BORGOLAVEZZARO	Piemonte	Novara	0,000041889313	0,000019650678	0,000032632254	0,000034036693	0,000000000000	0,000040646351	0,000027388080	0,000004101717	0,000032055082	0,000031362936
B019	BORGOMANERO	Piemonte	Novara	0,000409053476	0,000317087354	0,000418247528	0,000374271904	0,000000000000	0,000426442353	0,000431307788	0,000332186917	0,000384467388	0,000388028517
B176	BRIGA NOVARESE	Piemonte	Novara	0,000058971828	0,000028075059	0,000048971294	0,000039268540	0,000000000000	0,000051098970	0,000032878405	0,000003587550	0,000041676728	0,000042517871
B183	BRIONA	Piemonte	Novara	0,000030327773	0,000017727699	0,000025084617	0,000017294679	0,000000000000	0,000027776431	0,000015008960	0,000002328590	0,000020817196	0,000022047558
B431	CALTIGNAGA	Piemonte	Novara	0,000054772473	0,000033011955	0,000046120631	0,000034468740	0,000000000000	0,000050490922	0,000031709873	0,000004666476	0,000039334604	0,000041034177
B473	CAMERI	Piemonte	Novara	0,000193873146	0,000132427620	0,000155032046	0,000163543774	0,000096059525	0,000184590775	0,000163799680	0,000301894986	0,000172505218	0,000175635315
B823	CARPIGNANO SESIA	Piemonte	Novara	0,000053204863	0,000034523768	0,000053621212	0,000038780572	0,000000000000	0,000052579836	0,000033336789	0,000006011630	0,000041749632	0,000042786680
B864	CASALBELTRAME	Piemonte	Novara	0,000024112096	0,000007976811	0,000015882434	0,000016381003	0,000000000000	0,000022387870	0,000009956784	0,000002438483	0,000016050557	0,000015935137
B883	CASALEGGIO NOVARA	Piemonte	Novara	0,000021120241	0,000010193006	0,000019405356	0,000018999188	0,000000000000	0,000020382740	0,000008786721	0,000001773419	0,000016289646	0,000015343243

Codice catastale	Denominazione	Regione	Provincia	FUNZIONI GENERALI	POLIZIA LOCALE	ISTRUZIONE PUBBLICA	RIFIUTI	TPL	VIABILITÀ E TERRITORIO	SOCIALE	ASILI NIDO	COMPLESSIVO	COMPLESSIVO SENZA RIFIUTI
B897	CASALINO	Piemonte	Novara	0,000037673575	0,000018066336	0,000038279533	0,000037277767	0,000000000000	0,000040301292	0,000021550079	0,000003877280	0,000031754245	0,000029824961
B920	CASALVOLONE	Piemonte	Novara	0,000021243521	0,000008724983	0,000014083193	0,000011699010	0,000000000000	0,000020853504	0,000009032774	0,000036835912	0,000015115520	0,000016308855
C149	CASTELLAZZO NOVARESE	Piemonte	Novara	0,000012343681	0,000003721101	0,000006965786	0,000007844290	0,000000000000	0,000009894344	0,000003119666	0,000000776875	0,000007407627	0,000007255108
C166	CASTELLETTO SOPRA TICINO	Piemonte	Novara	0,000194938550	0,000134839042	0,000176428909	0,000192190292	0,000000000000	0,000184467628	0,000146304493	0,000327813536	0,000178609926	0,000173866508
C364	CAVAGLIETTO	Piemonte	Novara	0,000013173926	0,000002826089	0,000004419128	0,000005504920	0,000000000000	0,000011402882	0,000004143064	0,000000443435	0,000006892694	0,000007377422
C365	CAVAGLIO D'AGOGNA	Piemonte	Novara	0,000029104763	0,000010158827	0,000020869546	0,000017156850	0,000000000000	0,000027671731	0,000015693122	0,000002771406	0,000019559201	0,000020398306
C378	CAVALLIRIO	Piemonte	Novara	0,000028789885	0,000014806822	0,000029049949	0,000018427499	0,000000000000	0,000029118731	0,000015794444	0,000003436173	0,000021426822	0,000022474441
C483	CERANO	Piemonte	Novara	0,000120897553	0,000072971370	0,000110429889	0,000092161354	0,000041738945	0,000116967894	0,000103546746	0,000124454116	0,000103486576	0,000107442305
C829	COLAZZA	Piemonte	Novara	0,000016985505	0,000005411160	0,000005390079	0,000010411002	0,000000000000	0,000018857284	0,000005759556	0,000016411866	0,000011009948	0,000011219151
C926	COMIGNAGO	Piemonte	Novara	0,000025994144	0,000013990389	0,000024971807	0,000015680423	0,000000000000	0,000023304930	0,000014466182	0,000032450661	0,000019821705	0,000021268192
D162	CRESSA	Piemonte	Novara	0,000035738619	0,000015128633	0,000032318244	0,000021704152	0,000000000000	0,000031783462	0,000018757511	0,000021574959	0,000025630416	0,000027001801
D216	CUREGGIO	Piemonte	Novara	0,000048929515	0,000037618753	0,000035041222	0,000030361545	0,000000000000	0,000044995571	0,000028237503	0,000005094328	0,000034793002	0,000036340843
D309	DIVIGNANO	Piemonte	Novara	0,000028523709	0,000012073593	0,000027709254	0,000023633533	0,000000000000	0,000024963298	0,000016518792	0,000003141667	0,000021956771	0,000021371104
D347	DORMELLETTO	Piemonte	Novara	0,000066267314	0,000039103923	0,000057082346	0,000084527782	0,000000000000	0,000065991409	0,000044065026	0,000006606163	0,000060232498	0,000051746521
D492	FARA NOVARESE	Piemonte	Novara	0,000043717575	0,000027063687	0,000038844541	0,000029644255	0,000000000000	0,000042881263	0,000027987720	0,000004906404	0,000033004490	0,000034178169
D675	FONTANETO D'AGOGNA	Piemonte	Novara	0,000063785587	0,000035399823	0,000061437708	0,000032461922	0,000000000000	0,000059269353	0,000032379078	0,000005113593	0,000044002990	0,000048034111
D872	GALLIATE	Piemonte	Novara	0,000275554903	0,000201451375	0,000243963594	0,000223963101	0,000134026970	0,000261246364	0,000247591686	0,000386807944	0,000247244206	0,000255375947
D911	GARBAGNA NOVARESE	Piemonte	Novara	0,000028187362	0,000012561346	0,000021712117	0,000015479279	0,000000000000	0,000025268140	0,000014439100	0,000004497822	0,000018813295	0,000019977817
D921	GARGALLO	Piemonte	Novara	0,000035006472	0,000016458483	0,000029148462	0,000019618632	0,000000000000	0,000031003353	0,000020577690	0,000003818543	0,000024080831	0,000025639410
M416	GATTICO-VERUNO	Piemonte	Novara	0,000104499586	0,000059527411	0,000108789010	0,000079199078	0,000000000000	0,000104939972	0,000074598309	0,000110103952	0,000088104711	0,000091215315
E001	GHEMME	Piemonte	Novara	0,000073587181	0,000043392772	0,000054381834	0,000043322428	0,000000000000	0,000076251878	0,000051896785	0,000100362035	0,000057108726	0,000061924073
E120	GOZZANO	Piemonte	Novara	0,000104979372	0,000079472245	0,000071812661	0,000083102656	0,000000000000	0,000099047491	0,000090415167	0,000011072415	0,000083406997	0,000083513299
E143	GRANOZZO CON MONTICELLO	Piemonte	Novara	0,000031731033	0,000013609244	0,000028616526	0,000022975421	0,000000000000	0,000031396072	0,000015849357	0,000057430509	0,000025501196	0,000026383411
E177	GRIGNASCO	Piemonte	Novara	0,000092708264	0,000039813008	0,000068984582	0,000066624650	0,000000000000	0,000081670688	0,000066251819	0,000092990110	0,000071192295	0,000072787705
E314	INVORIO	Piemonte	Novara	0,000082015632	0,000041206334	0,000071087627	0,000059991545	0,000000000000	0,000079568880	0,000055907620	0,000014825570	0,000062770839	0,000063741605
E436	LANDIONA	Piemonte	Novara	0,000017812434	0,000006559772	0,000010274295	0,000011542280	0,000000000000	0,000014394480	0,000006354799	0,000000572244	0,000011119406	0,000010971702
E544	LESA	Piemonte	Novara	0,000059815064	0,000036552603	0,000048067273	0,000048955588	0,000000000000	0,000074895157	0,000033291689	0,000038939060	0,000049111265	0,000049165640
E803	MAGGIORA	Piemonte	Novara	0,000038117251	0,000020149434	0,000029868188	0,000024424692	0,000000000000	0,000037370991	0,000020233051	0,000002770935	0,000026979502	0,000027871859
E880	MANDELLO VITTA	Piemonte	Novara	0,000010835886	0,000001509095	0,000002604875	0,000004009978	0,000000000000	0,000007612443	0,000002851045	0,000000678301	0,000005066715	0,000005435817
E907	MARANO TICINO	Piemonte	Novara	0,000034080517	0,000021036407	0,000025635765	0,000030413832	0,000000000000	0,000029786637	0,000020012012	0,000005989529	0,000026400332	0,000024998477
F047	MASSINO VISCONTI	Piemonte	Novara	0,000030493039	0,000017430977	0,000027428662	0,000021803336	0,000000000000	0,000039601089	0,000016393636	0,000005621756	0,000024037198	0,000024817453
F093	MEINA	Piemonte	Novara	0,000057037965	0,000034917319	0,000045560080	0,000040875997	0,000000000000	0,000065987504	0,000032787829	0,000005267033	0,000043535364	0,000044464241
F188	MEZZOMERICO	Piemonte	Novara	0,000025588449	0,000013065426	0,000024401925	0,000012123630	0,000000000000	0,000024949402	0,000013455875	0,000032338601	0,000018722193	0,000021026972
F191	MIASINO	Piemonte	Novara	0,000024525589	0,000007566729	0,000014636536	0,000019384294	0,000000000000	0,000024411860	0,000011262719	0,000001043030	0,000017095918	0,000016296623
F317	MOMO	Piemonte	Novara	0,000054242729	0,000036255784	0,000047746276	0,000036366133	0,000000000000	0,000053900742	0,000032973765	0,000005100004	0,000040757378	0,000042291174
F859	NEBBIUNO	Piemonte	Novara	0,000046872762	0,000028974713	0,000035838008	0,000029412934	0,000000000000	0,000053720837	0,000024240664	0,000003275829	0,000034010082	0,000035615796
F886	NIBBIOLA	Piemonte	Novara	0,000019956646	0,000006381732	0,000015177758	0,000011970468	0,000000000000	0,000018634821	0,000008231423	0,000001440938	0,000013112356	0,000013511201
F952	NOVARA	Piemonte	Novara	0,001927362437	0,001814977929	0,002051829213	0,001680650161	0,003116130167	0,001929520859	0,002697846693	0,003128058914	0,002068808537	0,002204386425
G019	OLEGGIO	Piemonte	Novara	0,000255390218	0,000188954470	0,000253814194	0,000182295015	0,000000000000	0,000245076716	0,000217167738	0,000274105125	0,000217741537	0,000230122475
G020	OLEGGIO CASTELLO	Piemonte	Novara	0,000043085472	0,000022963581	0,000041927550	0,000028265432	0,000000000000	0,000046946610	0,000023995968	0,000005266974	0,000032553380	0,000034051096
G134	ORTA SAN GIULIO	Piemonte	Novara	0,000059554623	0,000052907370	0,000029831838	0,000056504766	0,000000000000	0,000042820395	0,000022876349	0,000020808651	0,000043721383	0,000039256339
G349	PARUZZARO	Piemonte	Novara	0,000041753565	0,000020116357	0,000044511260	0,000029859376	0,000000000000	0,000038340201	0,000023740047	0,000005090095	0,000031768836	0,000032435781
G421	PELLA	Piemonte	Novara	0,000029672899	0,000011074810	0,000018926420	0,000019979428	0,000000000000	0,000029220907	0,000011546319	0,000001347115	0,000019740834	0,000019657497
G520	PETTENASCO	Piemonte	Novara	0,000038455561	0,000023449189	0,000033204451	0,000026964341	0,000000000000	0,000036121636	0,000020225914	0,000032859440	0,000029420614	0,000030278553
G703	PISANO	Piemonte	Novara	0,000021268639	0,000009935765	0,000023703965	0,000013614459	0,000000000000	0,000021380048	0,000008724792	0,000001255072	0,000015559644	0,000016239068
G775	POGNO	Piemonte	Novara	0,000031515099	0,000018075919	0,000031349927	0,000023962405	0,000010972106	0,000029730391	0,000017012223	0,000002066625	0,000024484396	0,000024666720
G809	POMBIA	Piemonte	Novara	0,000044528887	0,000026868981	0,000047625449	0,000038688677	0,000012278313	0,000043799240	0,000025438627	0,000052279933	0,000038654813	0,000038642985
H001	PRATO SESIA	Piemonte	Novara	0,000043530519	0,000023539561	0,000030243399	0,000026716530	0,000000000000	0,000038296705	0,000022686054	0,000037299693	0,000030816521	0,000032248587
H213	RECETTO	Piemonte	Novara	0,000023493250	0,000007819658	0,000019469604	0,000012226478	0,000000000000	0,000021260289	0,000010323153	0,000002438422	0,000015225359	0,000016272823
H502	ROMAGNANO SESIA	Piemonte	Novara	0,000089023746	0,000061581362	0,000071827467	0,000060734477	0,000000000000	0,000078576317	0,000060300161	0,000110964513	0,000070264972	0,000073593830
H518	ROMENTINO	Piemonte	Novara	0,000095769320	0,000061665742	0,000103508111	0,000064457168	0,000056435169	0,000092335131	0,000080262226	0,000215185950	0,000087202199	0,000095146696

Codice catastale	Denominazione	Regione	Provincia	FUNZIONI GENERALI	POLIZIA LOCALE	ISTRUZIONE PUBBLICA	RIFIUTI	TPL	VIABILITÀ E TERRITORIO	SOCIALE	ASILI NIDO	COMPLESSIVO	COMPLESSIVO SENZA RIFIUTI
I025	SAN MAURIZIO D'OPAGLIO	Piemonte	Novara	0,000059495949	0,000037501802	0,000059568995	0,000047267875	0,000000000000	0,000055816209	0,000039985481	0,000022381150	0,000048232470	0,000048569388
I052	SAN NAZZARO SESIA	Piemonte	Novara	0,000020165522	0,000007270743	0,000014335845	0,000015838147	0,000003425448	0,000018068045	0,000008201641	0,000001773704	0,000014155848	0,000013568246
I116	SAN PIETRO MOSEZZO	Piemonte	Novara	0,000043560582	0,000034739271	0,000039683545	0,000039902543	0,000000000000	0,000045163757	0,000024162531	0,000005152504	0,000035991647	0,000034625630
I736	SILLAVENGO	Piemonte	Novara	0,000018552931	0,000008741906	0,000014637131	0,000012181468	0,000000000000	0,000015241865	0,000006136545	0,000000888237	0,000012240790	0,000012261511
I767	SIZZANO	Piemonte	Novara	0,000034276634	0,000017682538	0,000022484523	0,000019694340	0,000000000000	0,000030992260	0,000018326130	0,000003103492	0,000022805127	0,000023891678
I857	SORISO	Piemonte	Novara	0,000020355165	0,000007682769	0,000012877728	0,000009075928	0,000000000000	0,000018571881	0,000008285735	0,000002217337	0,000012265638	0,000013379756
I880	SOZZAGO	Piemonte	Novara	0,000024055048	0,000010125176	0,000019991581	0,000015731003	0,000008421507	0,000023174157	0,000013041987	0,000002327626	0,000017354017	0,000017920912
L007	SUNO	Piemonte	Novara	0,000057941404	0,000031218349	0,000056363120	0,000046957606	0,000000000000	0,000058981074	0,000035678926	0,000095602384	0,000049643060	0,000050581048
L104	TERDOBBIATE	Piemonte	Novara	0,000017815081	0,000005074827	0,000005792651	0,000007763758	0,000000000000	0,000012032757	0,000004828282	0,000000886938	0,000008964058	0,000009383305
L223	TORNACO	Piemonte	Novara	0,000023393154	0,000012256369	0,000015029246	0,000012325233	0,000000000000	0,000021425377	0,000010379156	0,000001884329	0,000014960943	0,000015881558
L356	TRECATE	Piemonte	Novara	0,000335743315	0,000257770595	0,000359960440	0,000251119225	0,000151981070	0,000334755506	0,000357821678	0,000436095068	0,000313020043	0,000334641069
L668	VAPRIO D'AGOGNA	Piemonte	Novara	0,000025202799	0,000011352201	0,000013643126	0,000015237810	0,000000000000	0,000023039067	0,000011062820	0,000002438505	0,000016157842	0,000016479196
L670	VARALLO POMBIA	Piemonte	Novara	0,000089077869	0,000055283321	0,000088696991	0,000075957845	0,000000000000	0,000083487041	0,000063888333	0,000162468340	0,000079143782	0,000080256582
L808	VESPOLATE	Piemonte	Novara	0,000041844990	0,000024368772	0,000029497860	0,000031927539	0,000000000000	0,000041115283	0,000027746724	0,000013054051	0,000031879518	0,000031862745
L847	VICOLUNGO	Piemonte	Novara	0,000028777309	0,000021090548	0,000019558682	0,000034978975	0,000000000000	0,000022516914	0,000009871417	0,000001488501	0,000023181020	0,000019060171
M062	VINZAGLIO	Piemonte	Novara	0,000016721784	0,000003836926	0,000005521382	0,000009122777	0,000000000000	0,000016165840	0,000005989798	0,000000998433	0,000009631319	0,000009808945
A074	AGLIÈ	Piemonte	Torino	0,000054025601	0,000024900596	0,000049362200	0,000050876625	0,000024109888	0,000059963751	0,000034961071	0,000005987273	0,000045685073	0,000043871742
A109	AIRASCA	Piemonte	Torino	0,000067572748	0,000044897798	0,000086470691	0,000060027739	0,000000000000	0,000067653302	0,000047267452	0,000009067831	0,000059165850	0,000058864805
A117	ALA DI STURA	Piemonte	Torino	0,000025951473	0,000006191221	0,000012541378	0,000011432437	0,000000000000	0,000031145441	0,000006636295	0,000000914852	0,000015083641	0,000016358952
A157	ALBIANO D'IVREA	Piemonte	Torino	0,000037986530	0,000020100095	0,000044167625	0,000023598292	0,000000000000	0,000039530430	0,000023347222	0,000002993063	0,000029323187	0,000031322807
A218	ALMESE	Piemonte	Torino	0,000114353501	0,000062599096	0,000120257636	0,000109259857	0,000000000000	0,000122063882	0,000100423419	0,000038830740	0,000102576619	0,000100242265
A221	ALPETTE	Piemonte	Torino	0,000013840318	0,000001949051	0,000003166362	0,000006162526	0,000000000000	0,000017804598	0,000003238423	0,000000407402	0,000007601515	0,000008104133
A222	ALPIGNANO	Piemonte	Torino	0,000294292297	0,000213558892	0,000278022533	0,000256298663	0,000000000000	0,000255448710	0,000279758669	0,000161760212	0,000255653823	0,000255428590
A275	ANDEZENO	Piemonte	Torino	0,000040778134	0,000025092314	0,000044888844	0,000027755809	0,000000000000	0,000040930341	0,000025403327	0,000005513532	0,000031980464	0,000033456072
A282	ANDRATE	Piemonte	Torino	0,000017756326	0,000005526912	0,000010869269	0,000007432119	0,000000000000	0,000021278006	0,000005990336	0,000000721426	0,000010818495	0,000012001306
A295	ANGROGNA	Piemonte	Torino	0,000029149676	0,000009233689	0,000021359206	0,000011758720	0,000010816798	0,000037190715	0,000010187424	0,000001230300	0,000018772556	0,000021222384
A405	ARIGNANO	Piemonte	Torino	0,000024515022	0,000008992196	0,000021120722	0,000014033789	0,000000000000	0,000023754688	0,000012835535	0,000002226151	0,000016853290	0,000017838099
A518	AVIGLIANA	Piemonte	Torino	0,000236002376	0,000161683400	0,000235811553	0,000217840616	0,000118811004	0,000235078227	0,000198555886	0,000105396914	0,000211768601	0,000209647737
A525	AZEGLIO	Piemonte	Torino	0,000030598663	0,000014078116	0,000038598064	0,000019105443	0,000000000000	0,000031173609	0,000015941504	0,000002660327	0,000023409416	0,000024912729
A584	BAIRO	Piemonte	Torino	0,000021388524	0,000009112149	0,000010886693	0,000015683785	0,000000000000	0,000020474246	0,000009270303	0,000001779274	0,000014378806	0,000013922996
A587	BALANGERO	Piemonte	Torino	0,000065918761	0,000037964093	0,000072120746	0,000039055807	0,000000000000	0,000065618742	0,000046649344	0,000051125672	0,000052382817	0,000057037742
A590	BALDISSERO CANAVESE	Piemonte	Torino	0,000016633141	0,000004904593	0,000010196581	0,000014359826	0,000000000000	0,000014708825	0,000006422557	0,000001220428	0,000011553338	0,000010573074
A591	BALDISSERO TORINESE	Piemonte	Torino	0,000071186931	0,000045795830	0,000075355202	0,000050578107	0,000030413688	0,000062498056	0,000051538431	0,000078954831	0,000059809657	0,000063034098
A599	BALME	Piemonte	Torino	0,000018665783	0,000002569624	0,000003052815	0,000006191409	0,000000000000	0,000019281833	0,000001429488	0,000000000000	0,000008531023	0,000009348215
A607	BANCHETTE	Piemonte	Torino	0,000064222215	0,000039947136	0,000106833675	0,000062610842	0,000000000000	0,000054383810	0,000060269523	0,000009599693	0,000061802708	0,000061520439
A625	BARBANIA	Piemonte	Torino	0,000035366596	0,000017241707	0,000031290515	0,000017237534	0,000000000000	0,000038394922	0,000020328688	0,000003436028	0,000024697146	0,000027302676
A651	BARDONECCHIA	Piemonte	Torino	0,000130579709	0,000084805310	0,000060644687	0,000137047482	0,000073901703	0,000191248127	0,000056273425	0,000008996045	0,000109738558	0,000100199961
A673	BARONE CANAVESE	Piemonte	Torino	0,000017193611	0,000004972785	0,000012924562	0,000007764111	0,000000000000	0,000015405808	0,000006521179	0,000001252177	0,000010421665	0,000011349909
A734	BEINASCO	Piemonte	Torino	0,000324270686	0,000275348101	0,000394330703	0,000296786257	0,000000000000	0,000262199982	0,000310399212	0,000420143584	0,000307359771	0,000311052941
A853	BIBIANA	Piemonte	Torino	0,000067121145	0,000033961487	0,000068064873	0,000043532140	0,000000000000	0,000077136451	0,000051592092	0,000091053169	0,000056655106	0,000061238761
A910	BOBBIO PELLICE	Piemonte	Torino	0,000031053308	0,000012498818	0,000018434110	0,000012581746	0,000000000000	0,000038627088	0,000007060615	0,000001086406	0,000018597188	0,000020698292
A941	BOLLENGO	Piemonte	Torino	0,000046554183	0,000020195106	0,000048739899	0,000033432447	0,000000000000	0,000048428801	0,000028405712	0,000053492698	0,000038045421	0,000039656663
A990	BORGARO TORINESE	Piemonte	Torino	0,000215867345	0,000153003980	0,000233908493	0,000161033641	0,000000000000	0,000194433422	0,000184962351	0,000407034363	0,000193597897	0,000204972102
B003	BORGIALLO	Piemonte	Torino	0,000017381673	0,000003969499	0,000008357243	0,000006643298	0,000000000000	0,000018695577	0,000006938283	0,000002015203	0,000009983991	0,000011150845
B015	BORGOFRANCO D'IVREA	Piemonte	Torino	0,000074853299	0,000043906649	0,000077755265	0,000054905779	0,000000000000	0,000077253520	0,000054498940	0,000017502270	0,000060659694	0,000062669450
B021	BORGOMASINO	Piemonte	Torino	0,000022287196	0,000008394545	0,000022702363	0,000013924743	0,000000000000	0,000022349729	0,000009897399	0,000001441340	0,000015905721	0,000016597647
B024	BORGONE SUSA	Piemonte	Torino	0,000046732398	0,000024277872	0,000034917716	0,000032685818	0,000000000000	0,000048270912	0,000030745514	0,000013649515	0,000035096166	0,000035938065
B075	BOSCONERO	Piemonte	Torino	0,000057742115	0,000028754161	0,000054031620	0,000035228459	0,000000000000	0,000054809908	0,000039914046	0,000007858946	0,000042716857	0,000045332442
B121	BRANDIZZO	Piemonte	Torino	0,000143855282	0,000102041412	0,000190521076	0,000125794395	0,000000000000	0,000129052076	0,000119237484	0,000186297326	0,000134308601	0,000137282485
B171	BRICHERASIO	Piemonte	Torino	0,000088637456	0,000046755011	0,000094877660	0,000066822100	0,000000000000	0,000095590765	0,000067069650	0,000027880563	0,000073442864	0,000075755397
B205	BROSSO	Piemonte	Torino	0,000015757717	0,000004099797	0,000007124057	0,000005456304	0,000000000000	0,000016865467	0,000005093016	0,000000607512	0,000008647710	0,000009762421

Codice catastale	Denominazione	Regione	Provincia	FUNZIONI GENERALI	POLIZIA LOCALE	ISTRUZIONE PUBBLICA	RIFIUTI	TPL	VIABILITÀ E TERRITORIO	SOCIALE	ASILI NIDO	COMPLESSIVO	COMPLESSIVO SENZA RIFIUTI
B209	BROZOLO	Piemonte	Torino	0,000014943770	0,000003249209	0,000006580876	0,000006687169	0,000000000000	0,000014343199	0,000004797499	0,000000334197	0,000008315743	0,000008884579
B216	BRUINO	Piemonte	Torino	0,000142429705	0,000098838926	0,000179932665	0,000141448929	0,000000000000	0,000124914573	0,000121705181	0,000163266458	0,000135410694	0,000133301629
B225	BRUSASCO	Piemonte	Torino	0,000036600284	0,000016759154	0,000028755190	0,000021164566	0,000000000000	0,000035122661	0,000022107855	0,000002549309	0,000025439384	0,000026932514
B232	BRUZOLO	Piemonte	Torino	0,000034950802	0,000012447815	0,000026325570	0,000020658149	0,000000000000	0,000035042034	0,000020941122	0,000009333714	0,000024442869	0,000025764814
B278	BURIASCO	Piemonte	Torino	0,000032019084	0,000017636563	0,000031808267	0,000033356531	0,000000000000	0,000031119255	0,000019008965	0,000033279114	0,000028407873	0,000026679381
B279	BUROLO	Piemonte	Torino	0,000030972459	0,000016884644	0,000029198073	0,000034730326	0,000000000000	0,000027323462	0,000015664590	0,000002175502	0,000025979641	0,000022923158
B284	BUSANO	Piemonte	Torino	0,000033254763	0,000018805800	0,000044463799	0,000023336849	0,000000000000	0,000033722036	0,000017419509	0,000003778509	0,000026708962	0,000027886790
B297	BUSSOLENO	Piemonte	Torino	0,000120078727	0,000074993620	0,000092810253	0,000082526070	0,000000000000	0,000126537887	0,000103109416	0,000019379306	0,000094248929	0,000098343548
B305	BUTTIGLIERA ALTA	Piemonte	Torino	0,000115086944	0,000074910318	0,000113116003	0,000092237122	0,000000000000	0,000102761624	0,000093378968	0,000014509608	0,000093959522	0,000094561130
B350	CAFASSE	Piemonte	Torino	0,000068001690	0,000039296766	0,000076774403	0,000049622574	0,000000000000	0,000068470401	0,000050924723	0,000005068493	0,000055374152	0,000057383092
B435	CALUSO	Piemonte	Torino	0,000149115455	0,000087990514	0,000172032761	0,000126529380	0,000000000000	0,000143553749	0,000122549734	0,000016608206	0,000127637492	0,000128024539
B462	CAMBIANO	Piemonte	Torino	0,000113807499	0,000067764175	0,000114332550	0,000084178957	0,000000000000	0,000098801276	0,000090583823	0,000012977781	0,000090339063	0,000092490696
B512	CAMPIGLIONE FENILE	Piemonte	Torino	0,000032936306	0,000015609862	0,000033747191	0,000017727705	0,000000000000	0,000032519662	0,000017564616	0,000002993253	0,000023415523	0,000025402193
B588	CANDIA CANAVESE	Piemonte	Torino	0,000033513254	0,000013681569	0,000029724217	0,000022850462	0,000000000000	0,000029685711	0,000015989178	0,000002007227	0,000023597804	0,000023858840
B592	CANDIOLO	Piemonte	Torino	0,000099959044	0,000079196147	0,000110252145	0,000083683347	0,000000000000	0,000092083024	0,000077749032	0,000081179873	0,000087658440	0,000089046880
B605	CANISCHIO	Piemonte	Torino	0,000013047521	0,000002300988	0,000005844706	0,000004516448	0,000000000000	0,000014346800	0,000003217326	0,000000676203	0,000006984412	0,000007846435
B628	CANTALUPA	Piemonte	Torino	0,000053155150	0,000023977429	0,000051251048	0,000035136121	0,000015832162	0,000056979339	0,000030976621	0,000005167976	0,000040392832	0,000042228922
B637	CANTOIRA	Piemonte	Torino	0,000026414292	0,000008552824	0,000018415956	0,000016536607	0,000000000000	0,000036604522	0,000008525120	0,000001372278	0,000018371339	0,000019012184
B705	CAPRIE	Piemonte	Torino	0,000045078676	0,000017881401	0,000037701128	0,000026092168	0,000000000000	0,000047529707	0,000026639994	0,000005419191	0,000031958297	0,000034007248
B733	CARAVINO	Piemonte	Torino	0,000025585682	0,000015469957	0,000030197770	0,000018392375	0,000000000000	0,000025722436	0,000011117671	0,000002110150	0,000019816851	0,000020314400
B762	CAREMA	Piemonte	Torino	0,000025922185	0,000008252885	0,000019002589	0,000013045899	0,000006690361	0,000027717473	0,000009544586	0,000002239715	0,000016759460	0,000018056551
B777	CARIGNANO	Piemonte	Torino	0,000168680833	0,000097162761	0,000178783826	0,000140466112	0,000000000000	0,000163331995	0,000146927400	0,000128897427	0,000147162722	0,000149501748
B791	CARMAGNOLA	Piemonte	Torino	0,000499438643	0,000351861246	0,000551396047	0,000479286971	0,000301358614	0,000456929823	0,000528621848	0,000313656698	0,000476507406	0,000475536546
B867	CASALBORGONE	Piemonte	Torino	0,000042037184	0,000022816322	0,000049297335	0,000026087053	0,000000000000	0,000046602823	0,000026251981	0,000041924638	0,000034473825	0,000037403199
B953	CASCINETTE D'IVREA	Piemonte	Torino	0,000031588330	0,000012210289	0,000028850556	0,000022147980	0,000000000000	0,000028259993	0,000020526436	0,000002925085	0,000023328579	0,000023740944
B955	CASELETTE	Piemonte	Torino	0,000057159498	0,000038430715	0,000080929038	0,000047969827	0,000000000000	0,000058479159	0,000043692927	0,000057414098	0,000053039283	0,000054809968
B960	CASELLE TORINESE	Piemonte	Torino	0,000285750340	0,000190956428	0,000324437747	0,000178469551	0,000000000000	0,000226022675	0,000243813578	0,000420352482	0,000239848846	0,000261287711
C045	CASTAGNETO PO	Piemonte	Torino	0,000037608913	0,000014341815	0,000037062104	0,000020041623	0,000000000000	0,000039933994	0,000020649501	0,000002665121	0,000026640099	0,000028944847
C048	CASTAGNOLE PIEMONTE	Piemonte	Torino	0,000041891701	0,000023809208	0,000037571080	0,000025636740	0,000000000000	0,000042217772	0,000027202209	0,000005583214	0,000031032499	0,000032917157
C133	CASTELLAMONTE	Piemonte	Torino	0,000188472770	0,000109706828	0,000199601552	0,000131745977	0,000000000000	0,000200288377	0,000158756140	0,000025407341	0,000154560940	0,000162529863
C241	CASTELNUOVO NIGRA	Piemonte	Torino	0,000019143799	0,000004394692	0,000006556798	0,000007588132	0,000000000000	0,000023691214	0,000005188530	0,000001086242	0,000010687215	0,000011769678
C307	CASTIGLIONE TORINESE	Piemonte	Torino	0,000113514500	0,000062936490	0,000137197196	0,000068717642	0,000000000000	0,000107404511	0,000089181320	0,000015418772	0,000089847282	0,000097227548
C369	CAVAGNOLO	Piemonte	Torino	0,000046747610	0,000022597078	0,000032845443	0,000026455607	0,000000000000	0,000048491034	0,000028154706	0,000004879307	0,000032399871	0,000034476114
C404	CAVOUR	Piemonte	Torino	0,000120480382	0,000067336471	0,000080475283	0,000096677196	0,000038021236	0,000125035209	0,000088316528	0,000012392665	0,000094425706	0,000093639294
C487	CERCENASCO	Piemonte	Torino	0,000039589984	0,000019387005	0,000033961942	0,000024663969	0,000009180036	0,000037815503	0,000023032801	0,000003445458	0,000028599524	0,000029974154
C497	CERES	Piemonte	Torino	0,000035549587	0,000013857519	0,000024528879	0,000020000926	0,000000000000	0,000049283362	0,000016741608	0,000001765655	0,000025033813	0,000026791725
C505	CERESOLE REALE	Piemonte	Torino	0,000027452251	0,000008300512	0,000002213294	0,000006857746	0,000000000000	0,000030991086	0,000002296351	0,000000152475	0,000012324936	0,000014234543
C564	CESANA TORINESE	Piemonte	Torino	0,000075523440	0,000041225625	0,000023110700	0,000045633674	0,000030675174	0,000094783275	0,000013965023	0,000001982180	0,000047583366	0,000048264365
C604	CHIALAMBERTO	Piemonte	Torino	0,000021911026	0,000004258663	0,000010324559	0,000009574577	0,000000000000	0,000028298262	0,000005686070	0,000000457426	0,000012850195	0,000013994319
C610	CHIANOCCO	Piemonte	Torino	0,000040538784	0,000014190691	0,000026886555	0,000030484662	0,000020989423	0,000045165017	0,000023804429	0,000009924954	0,000030624129	0,000030672843
C624	CHIAVERANO	Piemonte	Torino	0,000046368997	0,000025467357	0,000036624367	0,000030723049	0,000000000000	0,000045387175	0,000028540166	0,000003103466	0,000033736588	0,000034789172
C627	CHIERI	Piemonte	Torino	0,000635148003	0,000463454024	0,000685926599	0,000549122259	0,000404952406	0,000570790491	0,000699886159	0,000749896952	0,000606896545	0,000627076235
C629	CHIESANUOVA	Piemonte	Torino	0,000010946617	0,000001619935	0,000004189243	0,000004017028	0,000000000000	0,000010175113	0,000002716323	0,000000675555	0,000005590202	0,000006139688
C639	CHIOMONTE	Piemonte	Torino	0,000036899158	0,000012034066	0,000018255774	0,000023464910	0,000000000000	0,000051924357	0,000012930466	0,000001222212	0,000025000527	0,000025536895
C655	CHIUSA DI SAN MICHELE	Piemonte	Torino	0,000034950524	0,000013974854	0,000029431424	0,000021756449	0,000000000000	0,000034590276	0,000022379552	0,000010085031	0,000025424269	0,000026705383
C665	CHIVASSO	Piemonte	Torino	0,000482555303	0,000390869100	0,000601649606	0,000457188000	0,000326591463	0,000505716992	0,000537883830	0,000563223996	0,000494406217	0,000507405980
C679	CICONIO	Piemonte	Torino	0,000012675891	0,000003030656	0,000006617077	0,000004537943	0,000000000000	0,000010371456	0,000003966476	0,000000997586	0,000006715410	0,000007475967
C711	CINTANO	Piemonte	Torino	0,000011802247	0,000001877794	0,000004936189	0,000004495937	0,000000000000	0,000009574498	0,000002847329	0,000000664266	0,000005954146	0,000006463476
C715	CINZANO	Piemonte	Torino	0,000012924157	0,000002399673	0,000004805806	0,000004851337	0,000000000000	0,000011733199	0,000003686295	0,000000347721	0,000006661986	0,000007294419
C722	CIRIÈ	Piemonte	Torino	0,000354293245	0,000252670045	0,000305734406	0,000289565754	0,000000000000	0,000321370203	0,000296913940	0,000342375286	0,000300491876	0,000304308206
C793	CLAVIERE	Piemonte	Torino	0,000019007273	0,000013015696	0,000007543237	0,000015491686	0,000006109897	0,000022726061	0,000002946077	0,000000914852	0,000013171457	0,000012361036

Codice catastale	Denominazione	Regione	Provincia	FUNZIONI GENERALI	POLIZIA LOCALE	ISTRUZIONE PUBBLICA	RIFIUTI	TPL	VIABILITÀ E TERRITORIO	SOCIALE	ASILI NIDO	COMPLESSIVO	COMPLESSIVO SENZA RIFIUTI
C801	COASSOLO TORINESE	Piemonte	Torino	0,000039072963	0,000015723496	0,000033850740	0,000022391706	0,000024415183	0,000052138649	0,000020767135	0,000003376404	0,000029473057	0,000031946467
C803	COAZZE	Piemonte	Torino	0,000075817774	0,000033032692	0,000058855685	0,000056514191	0,000000000000	0,000098120266	0,000047948249	0,000006990628	0,000059152747	0,000060074355
C860	COLLEGNO	Piemonte	Torino	0,000862479034	0,000723608177	0,000936696786	0,000819733468	0,001472941651	0,000740462038	0,000912918421	0,001284337366	0,000880125712	0,000901219816
C867	COLLERETTO CASTELNUOVO	Piemonte	Torino	0,000014527372	0,000004551035	0,000011714434	0,000004361838	0,000000000000	0,000013041031	0,000004674855	0,000000543174	0,000008225628	0,000009575192
C868	COLLERETTO GIACOSA	Piemonte	Torino	0,000018520049	0,000008300587	0,000008691917	0,000016970763	0,000000000000	0,000016818463	0,000006218001	0,000001374001	0,000012883172	0,000011455438
C955	CONDOVE	Piemonte	Torino	0,000100335888	0,000045108250	0,000091040922	0,000062297868	0,000000000000	0,000114516223	0,000070715164	0,000010834078	0,000076167004	0,000081011284
D008	CORIO	Piemonte	Torino	0,000078140715	0,000033527200	0,000062623640	0,000047500422	0,000000000000	0,000103353312	0,000050562426	0,000006957472	0,000058825008	0,000062780516
D092	COSSANO CANAVESE	Piemonte	Torino	0,000016726054	0,000004189575	0,000013370719	0,000007873346	0,000000000000	0,000014531557	0,000006444416	0,000000997661	0,000010232766	0,000011056876
D197	CUCEGLIO	Piemonte	Torino	0,000023716286	0,000007281942	0,000018613317	0,000020973975	0,000000000000	0,000022956149	0,000011026546	0,000001665159	0,000017658915	0,000016501015
D202	CUMIANA	Piemonte	Torino	0,000147328637	0,000090037943	0,000140044609	0,000120243472	0,000000000000	0,000165551994	0,000120059232	0,000175281948	0,000130158727	0,000133621976
D208	CUORGNÈ	Piemonte	Torino	0,000188067332	0,000122994899	0,000183523954	0,000117547299	0,000000000000	0,000193667186	0,000160098514	0,000113877558	0,000152549093	0,000164774693
D373	DRUENTO	Piemonte	Torino	0,000151710810	0,000103693332	0,000155658576	0,000106720568	0,000000000000	0,000144121649	0,000129502455	0,000276812606	0,000133427654	0,000142756037
D433	EXILLES	Piemonte	Torino	0,000021084320	0,000004057684	0,000003582834	0,000006036301	0,000000000000	0,000026351076	0,000003460681	0,000000136044	0,000010300615	0,000011790075
D520	FAVRIA	Piemonte	Torino	0,000091698538	0,000053479441	0,000099005358	0,000057697437	0,000000000000	0,000086250945	0,000071459752	0,000014586792	0,000071720282	0,000076618251
D524	FELETTO	Piemonte	Torino	0,000044030151	0,000025982474	0,000032876460	0,000025138213	0,000000000000	0,000039678043	0,000027477060	0,000006819644	0,000030669802	0,000032601903
D532	FENESTRELLE	Piemonte	Torino	0,000031557323	0,000013585992	0,000017929266	0,000015490412	0,000000000000	0,000041336173	0,000008258537	0,000001067294	0,000019957338	0,000021517569
D562	FIANO	Piemonte	Torino	0,000053908295	0,000031587046	0,000075765326	0,000031115250	0,000000000000	0,000051755162	0,000033945169	0,000039811347	0,000043942877	0,000048423375
D608	FIORANO CANAVESE	Piemonte	Torino	0,000021176254	0,000005011892	0,000014122871	0,000015320162	0,000000000000	0,000019559149	0,000009682508	0,000001330654	0,000014314932	0,000013963820
D646	FOGLIZZO	Piemonte	Torino	0,000044639355	0,000026307814	0,000049090748	0,000038201278	0,000010947185	0,000047524065	0,000029934869	0,000010203786	0,000038081484	0,000038039642
D725	FORNO CANAVESE	Piemonte	Torino	0,000070476512	0,000035267017	0,000069019058	0,000032305948	0,000000000000	0,000073758718	0,000050880795	0,000063111447	0,000053041869	0,000060284614
D781	FRASSINETTO	Piemonte	Torino	0,000017903887	0,000003800488	0,000003299639	0,000004656914	0,000000000000	0,000021792496	0,000003106292	0,000000407401	0,000008650473	0,000010045363
D805	FRONT	Piemonte	Torino	0,000035582079	0,000019858703	0,000031681438	0,000022181883	0,000000000000	0,000037483618	0,000022543614	0,000002992892	0,000026449496	0,000027940109
D812	FROSSASCO	Piemonte	Torino	0,000059364974	0,000027300409	0,000063040851	0,000056174719	0,000000000000	0,000058200549	0,000039684185	0,000005775652	0,000049838591	0,000047625477
D931	GARZIGLIANA	Piemonte	Torino	0,000016579750	0,000005517105	0,000012010066	0,000008988864	0,000000000000	0,000014663906	0,000005858758	0,000001219425	0,000010344290	0,000010817719
D933	GASSINO TORINESE	Piemonte	Torino	0,000167699537	0,000106241432	0,000159264222	0,000106645472	0,000000000000	0,000155043655	0,000142508191	0,000024244512	0,000130485589	0,000138812583
D983	GERMAGNANO	Piemonte	Torino	0,000033014591	0,000016480524	0,000026827958	0,000017454117	0,000000000000	0,000031309012	0,000017889780	0,000001400384	0,000022355929	0,000024068059
E009	GIAGLIONE	Piemonte	Torino	0,000023029788	0,000006282505	0,000015859329	0,000011042573	0,000000000000	0,000027987081	0,000008009793	0,000001451755	0,000014665777	0,000015931308
E020	GIAVENO	Piemonte	Torino	0,000315894033	0,000188717860	0,000332338674	0,000286477095	0,000214822037	0,000349509787	0,000269652639	0,000273087692	0,000294084571	0,000296741748
E067	GIVOLETTO	Piemonte	Torino	0,000066583999	0,000037768067	0,000101267052	0,000041973618	0,000000000000	0,000070277326	0,000049660265	0,000032255927	0,000057313717	0,000062671783
E154	GRAVERE	Piemonte	Torino	0,000025737883	0,000005291402	0,000007155239	0,000012796082	0,000000000000	0,000034206547	0,000008963747	0,000001086402	0,000015332806	0,000016218846
E199	GROSCAVALLO	Piemonte	Torino	0,000026093936	0,000002917215	0,000004805309	0,000009652631	0,000000000000	0,000029220469	0,000003386039	0,000000457426	0,000012695906	0,000013758876
E203	GROSSO	Piemonte	Torino	0,000026406536	0,000011148527	0,000022744924	0,000015450817	0,000000000000	0,000022553681	0,000010274837	0,000001451184	0,000017427763	0,000018118281
E216	GRUGLIASCO	Piemonte	Torino	0,000668336650	0,000549810295	0,000793081835	0,000619088569	0,000479045159	0,000548751333	0,000673773230	0,000957564011	0,000656019131	0,000668918422
E301	INGRIA	Piemonte	Torino	0,000009686257	0,000000533225	0,000001131888	0,000001282084	0,000000000000	0,000008045400	0,000000726773	0,000000152475	0,000003584508	0,000004388711
E311	INVERSO PINASCA	Piemonte	Torino	0,000020820097	0,000005584235	0,000013897035	0,000010036386	0,000000000000	0,000020653826	0,000008547024	0,000001435097	0,000012852308	0,000013835868
E345	ISOLABELLA	Piemonte	Torino	0,000013327171	0,000002815984	0,000007454535	0,000004289272	0,000000000000	0,000010631396	0,000003759185	0,000000665622	0,000006867976	0,000007768679
E368	ISSIGLIO	Piemonte	Torino	0,000013977207	0,000002660271	0,000008186594	0,000006171388	0,000000000000	0,000014857411	0,000004634109	0,000000649845	0,000008201527	0,000008910624
E379	IVREA	Piemonte	Torino	0,000476913726	0,000436213088	0,000548332839	0,000545548032	0,000000000000	0,000486104930	0,000510412061	0,000607992201	0,000497622134	0,000480882338
E394	LA CASSA	Piemonte	Torino	0,000036849452	0,000019074788	0,000048240341	0,000026662809	0,000000000000	0,000037379911	0,000022703032	0,000003371095	0,000030010379	0,000031179635
E423	LA LOGGIA	Piemonte	Torino	0,000142566434	0,000102771131	0,000176533738	0,000133810587	0,000000000000	0,000135658977	0,000119791865	0,000028133540	0,000128900592	0,000127185605
E445	LANZO TORINESE	Piemonte	Torino	0,000104814256	0,000074443431	0,000102538227	0,000085418361	0,000000000000	0,000109740667	0,000082652391	0,000146939372	0,000093196288	0,000095913001
E484	LAURIANO	Piemonte	Torino	0,000032352650	0,000015823496	0,000031998348	0,000021474307	0,000000000000	0,000034763555	0,000017217895	0,000002519001	0,000024247022	0,000025215490
E518	LEINI	Piemonte	Torino	0,000291856028	0,000201305935	0,000341532552	0,000258298832	0,000166194685	0,000278552608	0,000244595753	0,000431965988	0,000276671272	0,000283088489
E520	LEMIE	Piemonte	Torino	0,000019465830	0,000002194154	0,000003150717	0,000008901255	0,000000000000	0,000021244864	0,000002961732	0,000000762313	0,000009870201	0,000010208639
E551	LESSOLO	Piemonte	Torino	0,000040831258	0,000017711444	0,000036001103	0,000028903169	0,000000000000	0,000041231444	0,000025518745	0,000028026848	0,000031565079	0,000032494844
E566	LEVONE	Piemonte	Torino	0,000014906672	0,000003671756	0,000009661606	0,000004514827	0,000000000000	0,000014662577	0,000005163057	0,000001515413	0,000008315987	0,000009643676
E635	LOCANA	Piemonte	Torino	0,000059140952	0,000019582697	0,000029551525	0,000030274460	0,000000000000	0,000076155666	0,000022549177	0,000002037000	0,000037661258	0,000040241355
E660	LOMBARDORE	Piemonte	Torino	0,000035599743	0,000014558597	0,000037159912	0,000024627050	0,000000000000	0,000035748521	0,000020138940	0,000004111269	0,000026927163	0,000027730559
E661	LOMBRIASCO	Piemonte	Torino	0,000023762179	0,000014824397	0,000017411159	0,000013558868	0,000000000000	0,000024026229	0,000013978937	0,000002446695	0,000016698669	0,000017795354
E683	LORANZÈ	Piemonte	Torino	0,000027234397	0,000012547137	0,000031504743	0,000015782019	0,000000000000	0,000023410822	0,000013634100	0,000034411079	0,000020829632	0,000022592687
E758	LUSERNA SAN GIOVANNI	Piemonte	Torino	0,000145142297	0,000074720840	0,000143384028	0,000122640953	0,000077027841	0,000148174213	0,000130730250	0,000037360082	0,000126091316	0,000127296475

Codice catastale	Denominazione	Regione	Provincia	FUNZIONI GENERALI	POLIZIA LOCALE	ISTRUZIONE PUBBLICA	RIFIUTI	TPL	VIABILITÀ E TERRITORIO	SOCIALE	ASILI NIDO	COMPLESSIVO	COMPLESSIVO SENZA RIFIUTI
E759	LUSERNETTA	Piemonte	Torino	0,000015169233	0,000006690831	0,000019549880	0,000005719174	0,000000000000	0,000015537974	0,000005611923	0,000001563005	0,000010355164	0,000011974445
E763	LUSIGLIÈ	Piemonte	Torino	0,000015474920	0,000007912924	0,000016222020	0,000006667863	0,000000000000	0,000013833129	0,000005939103	0,000001664296	0,000010162493	0,000011383115
E782	MACELLO	Piemonte	Torino	0,000027481735	0,000012569821	0,000023623395	0,000017345387	0,000000000000	0,000028232694	0,000015048801	0,000002106016	0,000019745438	0,000020583740
E817	MAGLIONE	Piemonte	Torino	0,000015327764	0,000003176988	0,000005028709	0,000010859970	0,000000000000	0,000013976650	0,000004911799	0,000000887005	0,000009262470	0,000008704487
M316	MAPPANO	Piemonte	Torino	0,000126885203	0,000068563774	0,000128723619	0,000085456693	0,000000000000	0,000113750404	0,000092754036	0,000202717670	0,000104955377	0,000111765974
E941	MARENTINO	Piemonte	Torino	0,000029246992	0,000010334571	0,000025568703	0,000015054705	0,000000000000	0,000029354759	0,000016972222	0,000002105994	0,000020030055	0,000021767869
F041	MASSELLO	Piemonte	Torino	0,000012221020	0,000000853131	0,000001011979	0,000001390472	0,000000869371	0,000010947270	0,000000822848	0,000000152475	0,000004527709	0,000005623499
F053	MATHI	Piemonte	Torino	0,000074943277	0,000039549351	0,000073401990	0,000048938744	0,000000000000	0,000068165499	0,000051878678	0,000030613337	0,000057328799	0,000060259319
F058	MATTIE	Piemonte	Torino	0,000024859584	0,000006545818	0,000017197877	0,000013892230	0,000000000000	0,000029006242	0,000008647751	0,000004617954	0,000016314682	0,000017160808
F067	MAZZÈ	Piemonte	Torino	0,000083295823	0,000045286161	0,000083085145	0,000063791683	0,000000000000	0,000087910616	0,000054453986	0,000013117323	0,000066579573	0,000067553341
F074	MEANA DI SUSA	Piemonte	Torino	0,000025126868	0,000007311088	0,000016770472	0,000015485504	0,000000000000	0,000033380680	0,000010157591	0,000003370786	0,000017466857	0,000018158914
F140	MERCENASCO	Piemonte	Torino	0,000031186338	0,000009919355	0,000019180208	0,000024488642	0,000000000000	0,000031745189	0,000016879838	0,000028880001	0,000023344616	0,000022945025
F182	MEZZENILE	Piemonte	Torino	0,000029188254	0,000011205813	0,000017704997	0,000011789078	0,000000000000	0,000036512164	0,000010231605	0,000001629599	0,000018053281	0,000020241274
F315	MOMBELLO DI TORINO	Piemonte	Torino	0,000013049209	0,000002437961	0,000004448895	0,000003181112	0,000000000000	0,000010627439	0,000004083082	0,000000665285	0,000006150756	0,000007188007
F318	MOMPANTERO	Piemonte	Torino	0,000022314810	0,000005941721	0,000012408633	0,000008402085	0,000000000000	0,000027006294	0,000008055320	0,000003431944	0,000013328616	0,000015049380
F327	MONASTERO DI LANZO	Piemonte	Torino	0,000020805719	0,000003460253	0,000004572985	0,000006391870	0,000004531672	0,000024859669	0,000004940985	0,000000762377	0,000010627034	0,000012106313
F335	MONCALIERI	Piemonte	Torino	0,001019059913	0,000856712281	0,001173380802	0,000926274765	0,000632092132	0,001047071551	0,001175876668	0,001397319848	0,001033202574	0,001070550851
D553	MONCENISIO	Piemonte	Torino	0,000007498713	0,000000714202	0,000000911820	0,000000941922	0,000000000000	0,000004755280	0,000000383467	0,000000000000	0,000002582177	0,000003155094
F407	MONTALDO TORINESE	Piemonte	Torino	0,000018246859	0,000004733350	0,000007936537	0,000006225452	0,000000000000	0,000016950068	0,000007431729	0,000001441121	0,000009894539	0,000011176095
F411	MONTALENGHE	Piemonte	Torino	0,000024451126	0,000009811534	0,000023374647	0,000013597234	0,000000000000	0,000023181612	0,000010704248	0,000004372423	0,000016786688	0,000017900717
F420	MONTALTO DORA	Piemonte	Torino	0,000067254183	0,000035403309	0,000061197085	0,000046349187	0,000000000000	0,000061526180	0,000049979732	0,000089003403	0,000054448418	0,000057277358
F422	MONTANARO	Piemonte	Torino	0,000098867348	0,000053566667	0,000090469476	0,000064766023	0,000000000000	0,000091548115	0,000079999039	0,000069260715	0,000077966666	0,000082577452
F651	MONTEU DA PO	Piemonte	Torino	0,000022020304	0,000008995951	0,000019174333	0,000011959846	0,000005520128	0,000020427423	0,000010074612	0,000001995087	0,000014912807	0,000015944232
F733	MORIONDO TORINESE	Piemonte	Torino	0,000020815130	0,000007165742	0,000017130464	0,000007036251	0,000000000000	0,000020087960	0,000009354909	0,000001662703	0,000012666308	0,000014632802
F889	NICHELINO	Piemonte	Torino	0,000786098290	0,000677433318	0,000951386470	0,000817159110	0,000454321313	0,000680047561	0,000881422853	0,001504598794	0,000827896626	0,000831647079
F906	NOASCA	Piemonte	Torino	0,000021502065	0,000001614584	0,000001664537	0,000005835614	0,000000000000	0,000018786389	0,000002100222	0,000000000000	0,000008816703	0,000009857953
F925	NOLE	Piemonte	Torino	0,000118780450	0,000066218065	0,000136867254	0,000080866035	0,000000000000	0,000115356925	0,000097960019	0,000016667538	0,000096530766	0,000102002221
F927	NOMAGLIO	Piemonte	Torino	0,000012178221	0,000002044241	0,000005200257	0,000004654139	0,000000000000	0,000011324145	0,000003641444	0,000000882463	0,000006450093	0,000007077393
F931	NONE	Piemonte	Torino	0,000142346584	0,000094928533	0,000161427464	0,000134631383	0,000000000000	0,000131761970	0,000117080676	0,000027087327	0,000125652667	0,000122516536
F948	NOVALESA	Piemonte	Torino	0,000021627566	0,000006344501	0,000014357305	0,000007648734	0,000000000000	0,000022983552	0,000006715880	0,000001085200	0,000012509950	0,000014207899
G010	OGLIANICO	Piemonte	Torino	0,000031378977	0,000017188158	0,000025837419	0,000012053802	0,000000000000	0,000027893499	0,000015735763	0,000003117487	0,000019890035	0,000022627114
G087	ORBASSANO	Piemonte	Torino	0,000445026638	0,000368779738	0,000399935793	0,000365711729	0,000261374178	0,000373654320	0,000405557748	0,000503473122	0,000395789318	0,000406294968
G109	ORIO CANAVESE	Piemonte	Torino	0,000021398843	0,000006884514	0,000015768751	0,000011100019	0,000000000000	0,000019364188	0,000009405061	0,000000998275	0,000013536523	0,000014387558
G151	OSASCO	Piemonte	Torino	0,000025465919	0,000011419392	0,000032235246	0,000020097168	0,000000000000	0,000024381700	0,000016295870	0,000013114445	0,000021251970	0,000021655325
G152	OSASIO	Piemonte	Torino	0,000021524460	0,000010364341	0,000018187580	0,000010218763	0,000000000000	0,000018865895	0,000008021874	0,000001376348	0,000013646258	0,000014843431
G196	OULX	Piemonte	Torino	0,000098506736	0,000050552930	0,000062170197	0,000088858002	0,000000000000	0,000150037182	0,000051555418	0,000009508478	0,000080632777	0,000077759829
G202	OZEGNA	Piemonte	Torino	0,000028963739	0,000015148635	0,000026614855	0,000021307151	0,000000000000	0,000025319340	0,000014736147	0,000002231218	0,000021261588	0,000021245674
G262	PALAZZO CANAVESE	Piemonte	Torino	0,000021598332	0,000006469431	0,000015038217	0,000011572058	0,000000000000	0,000020545381	0,000009436754	0,000001774138	0,000013751102	0,000014512209
G303	PANCALIERI	Piemonte	Torino	0,000043678813	0,000023526949	0,000035359107	0,000030374163	0,000000000000	0,000039830204	0,000029391994	0,000004535978	0,000032313118	0,000032990366
G330	PARELLA	Piemonte	Torino	0,000014766335	0,000005036388	0,000011069544	0,000008926809	0,000000000000	0,000012635156	0,000004865560	0,000002889701	0,000009478966	0,000009671827
G387	PAVAROLO	Piemonte	Torino	0,000024006838	0,000009193160	0,000026232597	0,000012891796	0,000000000000	0,000022516889	0,000012373877	0,000002372894	0,000016927619	0,000018337271
G392	PAVONE CANAVESE	Piemonte	Torino	0,000082164566	0,000039126110	0,000076742862	0,000062158311	0,000000000000	0,000069773107	0,000054474643	0,000013687111	0,000062545686	0,000062680991
G398	PECETTO TORINESE	Piemonte	Torino	0,000073511820	0,000043748660	0,000080729410	0,000055912804	0,000000000000	0,000068078489	0,000058017582	0,000008903899	0,000060103315	0,000061566998
G463	PEROSA ARGENTINA	Piemonte	Torino	0,000072458172	0,000036391120	0,000055115281	0,000049393449	0,000000000000	0,000077521113	0,000051113965	0,000068547671	0,000056829086	0,000059426243
G462	PEROSA CANAVESE	Piemonte	Torino	0,000015832728	0,000003674604	0,000007514636	0,000007518373	0,000000000000	0,000013897289	0,000005448624	0,000000775871	0,000008925676	0,000009417226
G465	PERRERO	Piemonte	Torino	0,000031401932	0,000008432253	0,000016190561	0,000007546188	0,000009257249	0,000040080077	0,000009414700	0,000000814799	0,000017581285	0,000021086394
G477	PERTUSIO	Piemonte	Torino	0,000019564746	0,000008991289	0,000023531107	0,000007370312	0,000000000000	0,000018471592	0,000008039373	0,000021120145	0,000013850277	0,000016113631
G505	PESSINETTO	Piemonte	Torino	0,000022220078	0,000008355721	0,000012661074	0,000011881837	0,000000000000	0,000027863249	0,000008102629	0,000001493819	0,000014440599	0,000015334336
G559	PIANEZZA	Piemonte	Torino	0,000255821073	0,000171731516	0,000319678379	0,000217198234	0,000329144872	0,000239097370	0,000235834187	0,000134066808	0,000240915036	0,000249198958
G672	PINASCA	Piemonte	Torino	0,000066289328	0,000026469980	0,000055285922	0,000044535152	0,000000000000	0,000073774879	0,000040551090	0,000037992817	0,000050438720	0,000052500748
G674	PINEROLO	Piemonte	Torino	0,000669119919	0,000578339986	0,000759657343	0,000688167215	0,000454407066	0,000697214952	0,000762519963	0,000706850541	0,000691377090	0,000692498251

Codice catastale	Denominazione	Regione	Provincia	FUNZIONI GENERALI	POLIZIA LOCALE	ISTRUZIONE PUBBLICA	RIFIUTI	TPL	VIABILITÀ E TERRITORIO	SOCIALE	ASILI NIDO	COMPLESSIVO	COMPLESSIVO SENZA RIFIUTI
G678	PINO TORINESE	Piemonte	Torino	0,000153260908	0,000094492861	0,000156429742	0,000132488542	0,000098105898	0,000135102779	0,000133879692	0,000016718992	0,000132131677	0,000132007030
G684	PIOBESI TORINESE	Piemonte	Torino	0,000069043379	0,000044127368	0,000064408957	0,000058219612	0,000000000000	0,000070104911	0,000049641277	0,000010971428	0,000056772549	0,000056267111
G691	PIOSSASCO	Piemonte	Torino	0,000304680960	0,000199669193	0,000374590380	0,000237499405	0,000000000000	0,000279466059	0,000278254020	0,000512097846	0,000281193259	0,000296454866
G705	PISCINA	Piemonte	Torino	0,000064622591	0,000035882815	0,000062094486	0,000040022345	0,000030479999	0,000060168772	0,000045450209	0,000008073113	0,000049318995	0,000052566175
G719	PIVERONE	Piemonte	Torino	0,000036096312	0,000019694344	0,000045809170	0,000027330672	0,000000000000	0,000033692522	0,000018311759	0,000003734047	0,000028692237	0,000029167812
G777	POIRINO	Piemonte	Torino	0,000190152701	0,000132990502	0,000172942908	0,000128545901	0,000000000000	0,000187648791	0,000160780762	0,000082459650	0,000153267864	0,000161902874
G805	POMARETTO	Piemonte	Torino	0,000027629701	0,000011753898	0,000025332238	0,000014955103	0,000000000000	0,000026687071	0,000013814587	0,000008510704	0,000019217430	0,000020706196
G826	PONT CANAVESE	Piemonte	Torino	0,000073306605	0,000035070178	0,000061049086	0,000042572724	0,000000000000	0,000087257275	0,000053579722	0,000041919524	0,000056374663	0,000061195473
G900	PORTE	Piemonte	Torino	0,000023922959	0,000009812710	0,000024376316	0,000013708508	0,000009016164	0,000024434010	0,000013914007	0,000003182544	0,000017683657	0,000019072116
G973	PRAGELATO	Piemonte	Torino	0,000058326389	0,000030674761	0,000026893061	0,000034520132	0,000014575835	0,000086740578	0,000010590832	0,000020445113	0,000039710801	0,000041523824
G978	PRALI	Piemonte	Torino	0,000028538010	0,000004780177	0,000003231093	0,000011682555	0,000004531122	0,000038607446	0,000003928265	0,000007567010	0,000015263201	0,000016513867
G979	PRALORMO	Piemonte	Torino	0,000044487227	0,000023085945	0,000035451417	0,000020268853	0,000000000000	0,000044581442	0,000024907712	0,000005987246	0,000029815241	0,000033149651
G982	PRAMOLLO	Piemonte	Torino	0,000015270235	0,000002100386	0,000005682680	0,000003541625	0,000003117260	0,000017679231	0,000003061866	0,000000543200	0,000007620004	0,000009044520
G986	PRAROSTINO	Piemonte	Torino	0,000029188146	0,000012977042	0,000032379896	0,000016258305	0,000015206510	0,000032321705	0,000017603782	0,000001917271	0,000022309601	0,000024423228
G988	PRASCORSANO	Piemonte	Torino	0,000020244436	0,000006836382	0,000017337182	0,000004802801	0,000000000000	0,000020828431	0,000008185691	0,000001293312	0,000011877603	0,000014348725
G997	PRATIGLIONE	Piemonte	Torino	0,000016915105	0,000005188915	0,000013839089	0,000005271590	0,000000000000	0,000016811214	0,000006714702	0,000000989400	0,000010037477	0,000011702130
H100	QUAGLIUZZO	Piemonte	Torino	0,000011783945	0,000003298162	0,000004822313	0,000003867544	0,000000000000	0,000009783112	0,000003851993	0,000000554251	0,000006037028	0,000006794796
H120	QUASSOLO	Piemonte	Torino	0,000012629573	0,000003141164	0,000006988889	0,000005578290	0,000000000000	0,000011929671	0,000004281571	0,000005770713	0,000007451795	0,000008106182
H127	QUINCINETTO	Piemonte	Torino	0,000030973842	0,000013484939	0,000026717553	0,000015797823	0,000000000000	0,000033022674	0,000013943148	0,000002544759	0,000020959269	0,000022762085
H207	REANO	Piemonte	Torino	0,000035306052	0,000018402620	0,000036801942	0,000025593264	0,000000000000	0,000035362100	0,000022857838	0,000003300128	0,000027651752	0,000028370752
H270	RIBORDONE	Piemonte	Torino	0,000013360821	0,000000622726	0,000000940476	0,000003612971	0,000000000000	0,000014416062	0,000000992907	0,000000000000	0,000005715970	0,000006450516
H337	RIVA PRESSO CHIERI	Piemonte	Torino	0,000085291017	0,000049358644	0,000097190659	0,000047281801	0,000000000000	0,000090766772	0,000058535758	0,000152343262	0,000071321349	0,000079718002
H333	RIVALBA	Piemonte	Torino	0,000025482423	0,000009407438	0,000023632393	0,000019709954	0,000000000000	0,000026208027	0,000014586329	0,000002549358	0,000019437713	0,000019342623
H335	RIVALTA DI TORINO	Piemonte	Torino	0,000337497573	0,000266485139	0,000427281287	0,000314695895	0,000194737545	0,000301466781	0,000299571604	0,000615614718	0,000335325327	0,000342530878
H338	RIVARA	Piemonte	Torino	0,000051782842	0,000021992189	0,000045065555	0,000032134623	0,000000000000	0,000053307208	0,000033533530	0,000006718696	0,000037893492	0,000039904978
H340	RIVAROLO CANAVESE	Piemonte	Torino	0,000241928541	0,000184578470	0,000219269716	0,000171815589	0,000000000000	0,000224513500	0,000199600616	0,000186053285	0,000198928973	0,000208399270
H344	RIVAROSSA	Piemonte	Torino	0,000032834300	0,000014673023	0,000033562711	0,000019539699	0,000000000000	0,000032560607	0,000017729473	0,000002000844	0,000023763957	0,000025239427
H355	RIVOLI	Piemonte	Torino	0,000912001929	0,000850664135	0,000883450979	0,000841629500	0,000577280469	0,000730215926	0,000919193110	0,000764666948	0,000849100345	0,000851709799
H367	ROBASSOMERO	Piemonte	Torino	0,000060123587	0,000043845058	0,000061139665	0,000035234032	0,000000000000	0,000053609811	0,000041779346	0,000006472267	0,000045256058	0,000048756601
H386	ROCCA CANAVESE	Piemonte	Torino	0,000039887690	0,000017644509	0,000032261701	0,000021918627	0,000017890795	0,000047936741	0,000022102343	0,000003665837	0,000028949551	0,000031405347
H498	ROLETTO	Piemonte	Torino	0,000042542544	0,000016435388	0,000033954162	0,000037115339	0,000000000000	0,000041839420	0,000025715802	0,000063542660	0,000035204075	0,000034536499
H511	ROMANO CANAVESE	Piemonte	Torino	0,000055755255	0,000027243893	0,000042285665	0,000038628475	0,000000000000	0,000056063692	0,000033341836	0,000058567507	0,000042758390	0,000044200908
H539	RONCO CANAVESE	Piemonte	Torino	0,000027987151	0,000004010712	0,000002718424	0,000009441077	0,000000000000	0,000031312228	0,000004842009	0,000000546133	0,000013297739	0,000014644813
H547	RONDISSONE	Piemonte	Torino	0,000040971944	0,000021494820	0,000038954538	0,000031934170	0,000000000000	0,000040414386	0,000024510561	0,000005438131	0,000031883587	0,000031865919
H554	RORÀ	Piemonte	Torino	0,000012726451	0,000002350107	0,000003973085	0,000003578440	0,000000000000	0,000013839665	0,000002857770	0,000000407376	0,000006310678	0,000007265008
H583	ROSTA	Piemonte	Torino	0,000090470481	0,000059309531	0,000113842568	0,000081966481	0,000000000000	0,000080466373	0,000064866877	0,000168969345	0,000084599096	0,000085518629
H555	ROURE	Piemonte	Torino	0,000036948494	0,000009397600	0,000019073251	0,000015776560	0,000000000000	0,000045519236	0,000011257276	0,000001086399	0,000021938679	0,000024091014
H627	RUBIANA	Piemonte	Torino	0,000054852532	0,000021398533	0,000041133163	0,000044021271	0,000000000000	0,000073212626	0,000031775092	0,000016990925	0,000043560662	0,000043399778
H631	RUEGLIO	Piemonte	Torino	0,000022966608	0,000009258296	0,000020717098	0,000009465579	0,000000000000	0,000024890415	0,000010014193	0,000001214322	0,000015000491	0,000016933752
H691	SALASSA	Piemonte	Torino	0,000038050440	0,000016397565	0,000021966097	0,000015362033	0,000000000000	0,000034817328	0,000021268183	0,000005670175	0,000023290048	0,000026059185
H684	SALBERTRAND	Piemonte	Torino	0,000022922321	0,000007225863	0,000012490128	0,000014355750	0,000000000000	0,000029652241	0,000007175353	0,000002444401	0,000015240952	0,000015550140
H702	SALERANO CANAVESE	Piemonte	Torino	0,000014803246	0,000003318360	0,000005162793	0,000010592422	0,000000000000	0,000011960130	0,000005456393	0,000000782404	0,000008948168	0,000008373855
H734	SALZA DI PINEROLO	Piemonte	Torino	0,000009957521	0,000001031649	0,000001746336	0,000001184596	0,000001259424	0,000007746370	0,000001043477	0,000000150541	0,000003779693	0,000004686121
H753	SAMONE	Piemonte	Torino	0,000031971216	0,000012162748	0,000039143702	0,000025471615	0,000000000000	0,000028082129	0,000019155782	0,000002334401	0,000025368236	0,000025332127
H775	SAN BENIGNO CANAVESE	Piemonte	Torino	0,000107067951	0,000063641536	0,000127645001	0,000065572635	0,000000000000	0,000102750642	0,000084032187	0,000016285669	0,000085234133	0,000092101598
H789	SAN CARLO CANAVESE	Piemonte	Torino	0,000073797413	0,000040793275	0,000085844077	0,000059774468	0,000000000000	0,000076705444	0,000054832489	0,000060278667	0,000064232543	0,000065789681
H804	SAN COLOMBANO BELMONTE	Piemonte	Torino	0,000013279242	0,000002552118	0,000007765401	0,000004460879	0,000000000000	0,000010881923	0,000003539361	0,000000352976	0,000006910248	0,000007765775
H820	SAN DIDERO	Piemonte	Torino	0,000015335493	0,000005567712	0,000014287268	0,000009102300	0,000000000000	0,000013925794	0,000005377410	0,000003337682	0,000010344863	0,000010778872
H847	SAN FRANCESCO AL CAMPO	Piemonte	Torino	0,000091069863	0,000054863587	0,000078575375	0,000064331029	0,000000000000	0,000085416289	0,000062491126	0,000012510469	0,000069245522	0,000070962080
H862	SAN GERMANO CHISONE	Piemonte	Torino	0,000041954905	0,000017297044	0,000041742836	0,000027351908	0,000000000000	0,000043651594	0,000025076468	0,000003904401	0,000031380299	0,000032787355
H873	SAN GILLIO	Piemonte	Torino	0,000056281642	0,000032129209	0,000052857806	0,000046672842	0,000000000000	0,000050180507	0,000037260801	0,000016226961	0,000044856479	0,000044222050

Codice catastale	Denominazione	Regione	Provincia	FUNZIONI GENERALI	POLIZIA LOCALE	ISTRUZIONE PUBBLICA	RIFIUTI	TPL	VIABILITÀ E TERRITORIO	SOCIALE	ASILI NIDO	COMPLESSIVO	COMPLESSIVO SENZA RIFIUTI
H890	SAN GIORGIO CANAVESE	Piemonte	Torino	0,000057588694	0,000030098126	0,000048081877	0,000048173466	0,000000000000	0,000055113822	0,000033400537	0,000006054937	0,000044368562	0,000043039567
H900	SAN GIORIO DI SUSA	Piemonte	Torino	0,000028486585	0,000011965180	0,000022408408	0,000017794663	0,000000000000	0,000032315191	0,000012932537	0,000006191921	0,000020207675	0,000021050504
H936	SAN GIUSTO CANAVESE	Piemonte	Torino	0,000065099529	0,000033744563	0,000057207441	0,000054832224	0,000000000000	0,000059716178	0,000044992103	0,000007176197	0,000051364553	0,000050153347
H997	SAN MARTINO CANAVESE	Piemonte	Torino	0,000023743273	0,000007187424	0,000015370440	0,000010831063	0,000000000000	0,000022740095	0,000008657714	0,000001441613	0,000014229455	0,000015416462
I024	SAN MAURIZIO CANAVESE	Piemonte	Torino	0,000178517300	0,000124769606	0,000239276450	0,000138317362	0,000082207605	0,000168714912	0,000142269603	0,000274251627	0,000166758502	0,000176692565
I030	SAN MAURO TORINESE	Piemonte	Torino	0,000326578333	0,000230081475	0,000375168584	0,000264148997	0,000184515415	0,000286726863	0,000313369674	0,000213687648	0,000294583899	0,000305214353
I090	SAN PIETRO VAL LEMINA	Piemonte	Torino	0,000033934743	0,000011938601	0,000030737877	0,000017408838	0,000000000000	0,000036107198	0,000018946946	0,000003821682	0,000023550849	0,000025696162
I126	SAN PONSO	Piemonte	Torino	0,000018355607	0,000006939936	0,000003160819	0,000008036847	0,000000000000	0,000008307013	0,000002341692	0,000000343500	0,000008106946	0,000008131431
I137	SAN RAFFAELE CIMENA	Piemonte	Torino	0,000059753989	0,000027245876	0,000070767318	0,000029579770	0,000000000000	0,000056125548	0,000041393325	0,000005782541	0,000044044623	0,000049096979
I152	SAN SEBASTIANO DA PO	Piemonte	Torino	0,000045581697	0,000020324044	0,000040987269	0,000029253907	0,000010267081	0,000044040714	0,000024079606	0,000004006798	0,000032956176	0,000034249322
I154	SAN SECONDO DI PINEROLO	Piemonte	Torino	0,000075016409	0,000042160070	0,000084756275	0,000069567380	0,000000000000	0,000075924769	0,000053695275	0,000008132426	0,000064637245	0,000062915223
H855	SANGANO	Piemonte	Torino	0,000069922551	0,000040506789	0,000088548060	0,000055417458	0,000000000000	0,000066286652	0,000057012519	0,000008012886	0,000059638544	0,000061112906
I258	SANT'AMBROGIO DI TORINO	Piemonte	Torino	0,000084064203	0,000063018272	0,000104632812	0,000063680849	0,000000000000	0,000087088360	0,000070872624	0,000095249096	0,000076311404	0,000080723067
I296	SANT'ANTONINO DI SUSA	Piemonte	Torino	0,000080184866	0,000044843425	0,000089586209	0,000062142189	0,000000000000	0,000081660162	0,000066234126	0,000036899034	0,000068247067	0,000070379409
I327	SANTENA	Piemonte	Torino	0,000189441918	0,000126695795	0,000215702950	0,000132605463	0,000072405403	0,000174701455	0,000169174863	0,000165758517	0,000164578842	0,000175746663
I466	SAUZE D'OULX	Piemonte	Torino	0,000065809533	0,000058239395	0,000024213704	0,000078202174	0,000000000000	0,000095008610	0,000017389740	0,000002744556	0,000054928044	0,000046798740
I465	SAUZE DI CESANA	Piemonte	Torino	0,000025641015	0,000003554654	0,000004024959	0,000008933466	0,000000000000	0,000030190542	0,000003193848	0,000000457426	0,000012444889	0,000013671377
I490	SCALENGHE	Piemonte	Torino	0,000065219657	0,000037453211	0,000059170425	0,000052442200	0,000000000000	0,000069880835	0,000046985257	0,000008312895	0,000052821848	0,000052954454
I511	SCARMAGNO	Piemonte	Torino	0,000025233823	0,000013865412	0,000024865979	0,000017678449	0,000000000000	0,000022905677	0,000008871868	0,000019934295	0,000018801025	0,000019193124
I539	SCIOLZE	Piemonte	Torino	0,000032195984	0,000012982541	0,000029654088	0,000016826081	0,000000000000	0,000032893095	0,000019203410	0,000003214332	0,000022603049	0,000024620858
I692	SESTRIERE	Piemonte	Torino	0,000068838248	0,000066689894	0,000032880545	0,000064297593	0,000024621964	0,000112809935	0,000012487907	0,000029466636	0,000056895245	0,000054309716
I701	SETTIMO ROTTARO	Piemonte	Torino	0,000019115882	0,000005706862	0,000005367870	0,000008763347	0,000000000000	0,000014311584	0,000005979966	0,000000554479	0,000009903737	0,000010302058
I703	SETTIMO TORINESE	Piemonte	Torino	0,000798622295	0,000664451444	0,000907159754	0,000790471472	0,000455623740	0,000698096038	0,000881907207	0,000968300257	0,000797783051	0,000800336876
I702	SETTIMO VITTONE	Piemonte	Torino	0,000044070198	0,000019777543	0,000050288445	0,000028659989	0,000000000000	0,000044483624	0,000021643613	0,000062909784	0,000035395988	0,000037748772
I886	SPARONE	Piemonte	Torino	0,000031272401	0,000013249438	0,000015562486	0,000013508179	0,000011430472	0,000034326554	0,000012857348	0,000002798871	0,000019313090	0,000021340658
I969	STRAMBINELLO	Piemonte	Torino	0,000010598534	0,000002442629	0,000006628502	0,000003555797	0,000000000000	0,000008534321	0,000002759028	0,000000443371	0,000005577463	0,000006283601
I970	STRAMBINO	Piemonte	Torino	0,000121431770	0,000057554838	0,000105518755	0,000100882946	0,000039884839	0,000111084940	0,000090389716	0,000167693659	0,000103205645	0,000104016929
L013	SUSA	Piemonte	Torino	0,000128804961	0,000100566248	0,000118780986	0,000106708002	0,000000000000	0,000124681567	0,000113892444	0,000127477162	0,000113128537	0,000115371133
L066	TAVAGNASCO	Piemonte	Torino	0,000021915061	0,000009916400	0,000022854038	0,000010410907	0,000000000000	0,000022637547	0,000009533998	0,000001462997	0,000015026184	0,000016638231
L219	TORINO	Piemonte	Torino	0,016841488717	0,037119553356	0,021504275748	0,022401634605	0,061036495329	0,015543894865	0,026095139912	0,027039668439	0,023255452597	0,023553678391
L238	TORRAZZA PIEMONTE	Piemonte	Torino	0,000055315735	0,000030736321	0,000058741610	0,000039800969	0,000000000000	0,000051027487	0,000033457903	0,000114109089	0,000046998124	0,000049511983
L247	TORRE CANAVESE	Piemonte	Torino	0,000019097194	0,000005249874	0,000008466489	0,000010416580	0,000000000000	0,000016691829	0,000006915903	0,000001355400	0,000011151457	0,000011408138
L277	TORRE PELLICE	Piemonte	Torino	0,000099481199	0,000052485303	0,000066828742	0,000091248074	0,000057741578	0,000110682111	0,000078738369	0,000106116252	0,000087119282	0,000085677157
L327	TRANA	Piemonte	Torino	0,000070848778	0,000044177048	0,000083672651	0,000054572490	0,000000000000	0,000072849458	0,000056133625	0,000090644005	0,000063167162	0,000066169151
L345	TRAVERSELLA	Piemonte	Torino	0,000019692740	0,000004211109	0,000005490523	0,000005714785	0,000000000000	0,000019841719	0,000004424157	0,000000678999	0,000009580558	0,000010930814
L340	TRAVES	Piemonte	Torino	0,000017799752	0,000005878530	0,000009173606	0,000006846199	0,000000000000	0,000019621552	0,000006663017	0,000000828898	0,000010383992	0,000011619689
L445	TROFARELLO	Piemonte	Torino	0,000191529639	0,000132502249	0,000197506002	0,000160848044	0,000000000000	0,000173893604	0,000171134354	0,000230923772	0,000170883093	0,000174388184
L515	USSEAUX	Piemonte	Torino	0,000016542690	0,000005832636	0,000004642019	0,000006447998	0,000000000000	0,000022184971	0,000002764771	0,000000609901	0,000009153444	0,000010098415
L516	USSEGLIO	Piemonte	Torino	0,000026117521	0,000003730486	0,000002559314	0,000008317384	0,000000000000	0,000028552739	0,000002951306	0,000000457426	0,000011975143	0,000013252743
L538	VAIE	Piemonte	Torino	0,000030666964	0,000014194449	0,000028188371	0,000017552227	0,000000000000	0,000030662353	0,000019594168	0,000008968638	0,000022388387	0,000024077584
L555	VAL DELLA TORRE	Piemonte	Torino	0,000078168705	0,000038249445	0,000072846073	0,000064152801	0,000000000000	0,000089930592	0,000055974404	0,000009758825	0,000064113276	0,000064099471
M405	VAL DI CHY	Piemonte	Torino	0,000033261509	0,000010063721	0,000021519648	0,000020817945	0,000012925190	0,000039425890	0,000019426626	0,000002176688	0,000023755776	0,000024781916
M415	VALCHIUSA	Piemonte	Torino	0,000035773985	0,000014100354	0,000028182481	0,000014354227	0,000000000000	0,000041023153	0,000016331787	0,000001746133	0,000023074976	0,000026121003
L578	VALGIOIE	Piemonte	Torino	0,000024924497	0,000008133941	0,000013928373	0,000016567427	0,000000000000	0,000028632087	0,000011204400	0,000001812775	0,000016917613	0,000017039928
L629	VALLO TORINESE	Piemonte	Torino	0,000019026691	0,000007608680	0,000020301441	0,000007884937	0,000000000000	0,000018133035	0,000009143111	0,000002702806	0,000012740817	0,000014436903
L644	VALPERGA	Piemonte	Torino	0,000062885899	0,000038380853	0,000056655231	0,000033656395	0,000000000000	0,000064524797	0,000045602791	0,000008131404	0,000046368807	0,000050809061
B510	VALPRATO SOANA	Piemonte	Torino	0,000020375179	0,000001522480	0,000001916986	0,000003782706	0,000000000000	0,000020845599	0,000001491775	0,000000304951	0,000008246499	0,000009805635
L685	VARISELLA	Piemonte	Torino	0,000022197549	0,000007574681	0,000019020421	0,000013661248	0,000000000000	0,000021726754	0,000010380278	0,000001398940	0,000015275223	0,000015838960
L698	VAUDA CANAVESE	Piemonte	Torino	0,000032067279	0,000017243932	0,000030905433	0,000021690810	0,000000000000	0,000033470946	0,000018700192	0,000003335659	0,000024293773	0,000025202948
L727	VENARIA REALE	Piemonte	Torino	0,000581881079	0,000618391616	0,000612717636	0,000519342465	0,000333643403	0,000487657182	0,000625471672	0,000932434302	0,000573694145	0,000592678370
L726	VENAUS	Piemonte	Torino	0,000026308721	0,000010889339	0,000021037551	0,000011024597	0,000000000000	0,000031662576	0,000011734169	0,000002165805	0,000017339385	0,000019545046

Codice catastale	Denominazione	Regione	Provincia	FUNZIONI GENERALI	POLIZIA LOCALE	ISTRUZIONE PUBBLICA	RIFIUTI	TPL	VIABILITÀ E TERRITORIO	SOCIALE	ASILI NIDO	COMPLESSIVO	COMPLESSIVO SENZA RIFIUTI
L779	VEROLENGO	Piemonte	Torino	0,000090430569	0,000056026212	0,000089162800	0,000062996288	0,000000000000	0,000094754279	0,000068604710	0,000109584163	0,000076093276	0,000080667857
L787	VERRUA SAVOIA	Piemonte	Torino	0,000036124032	0,000012877148	0,000030588803	0,000020217511	0,000000000000	0,000037404770	0,000018093768	0,000002660548	0,000024759503	0,000026345953
L811	VESTIGNÈ	Piemonte	Torino	0,000021920732	0,000010712157	0,000024153287	0,000014001479	0,000000000000	0,000021644212	0,000009882055	0,000001225382	0,000016105238	0,000016840049
L830	VIALFRÈ	Piemonte	Torino	0,000011167156	0,000001825351	0,000004446559	0,000004530086	0,000000000000	0,000008791890	0,000002473903	0,000000554951	0,000005612684	0,000005990819
L857	VIDRACCO	Piemonte	Torino	0,000014998866	0,000003784600	0,000007239185	0,000006358637	0,000000000000	0,000012911259	0,000005979503	0,000001060851	0,000008396222	0,000009107919
L898	VIGONE	Piemonte	Torino	0,000115168763	0,000067134858	0,000087024642	0,000069308673	0,000000000000	0,000106849916	0,000080811500	0,000029056747	0,000083328476	0,000088225383
L948	VILLAFRANCA PIEMONTE	Piemonte	Torino	0,000090064852	0,000042836268	0,000082719963	0,000068839887	0,000000000000	0,000098962429	0,000063489532	0,000095062599	0,000074954049	0,000077089634
L982	VILLANOVA CANAVESE	Piemonte	Torino	0,000026551851	0,000013732552	0,000024161300	0,000016692303	0,000000000000	0,000023053927	0,000014214407	0,000003459544	0,000018854201	0,000019609319
L999	VILLAR DORA	Piemonte	Torino	0,000056679958	0,000034461775	0,000050363403	0,000046504778	0,000000000000	0,000056445892	0,000038629560	0,000006195420	0,000045271031	0,000044840102
M007	VILLAR FOCCHIARDO	Piemonte	Torino	0,000048035607	0,000019667076	0,000032467372	0,000025093221	0,000000000000	0,000051646608	0,000027768645	0,000012439663	0,000032680613	0,000035330775
M013	VILLAR PELLICE	Piemonte	Torino	0,000037155307	0,000014936951	0,000027017521	0,000017608620	0,000000000000	0,000043147892	0,000016082526	0,000002172802	0,000024340805	0,000026692256
M014	VILLAR PEROSA	Piemonte	Torino	0,000084684103	0,000036182383	0,000075411843	0,000062895888	0,000000000000	0,000086251548	0,000065395029	0,000007303739	0,000066163226	0,000067304459
M002	VILLARBASSE	Piemonte	Torino	0,000064024862	0,000036998127	0,000082049968	0,000050402581	0,000000000000	0,000059508454	0,000044568093	0,000007400457	0,000053393870	0,000054438682
M004	VILLAREGGIA	Piemonte	Torino	0,000026291328	0,000014535567	0,000019059600	0,000020140475	0,000000000000	0,000025261943	0,000013372878	0,000002328598	0,000019174930	0,000018837680
M027	VILLASTELLONE	Piemonte	Torino	0,000085724528	0,000046885402	0,000091804279	0,000076667535	0,000000000000	0,000082305233	0,000067497322	0,000017977287	0,000073090368	0,000071840918
M060	VINOVO	Piemonte	Torino	0,000260250314	0,000179801483	0,000289951340	0,000183457284	0,000115599268	0,000241034648	0,000224956863	0,000157437799	0,000222730850	0,000236448517
M069	VIRLE PIEMONTE	Piemonte	Torino	0,000027762520	0,000016657102	0,000022360133	0,000015616762	0,000000000000	0,000026321313	0,000014659045	0,000002771821	0,000019216381	0,000020473674
M071	VISCHE	Piemonte	Torino	0,000031924305	0,000017637616	0,000025942037	0,000020802692	0,000000000000	0,000031732100	0,000017408342	0,000001885177	0,000022960672	0,000023714422
M080	VISTRORIO	Piemonte	Torino	0,000016801786	0,000006278215	0,000014111061	0,000006243088	0,000000000000	0,000014942201	0,000006166947	0,000000917263	0,000010072567	0,000011410146
M094	VIÙ	Piemonte	Torino	0,000047122098	0,000018916488	0,000020578737	0,000017854857	0,000000000000	0,000073928417	0,000014471295	0,000002308628	0,000029314208	0,000033316787
M122	VOLPIANO	Piemonte	Torino	0,000260650086	0,000173936307	0,000295827232	0,000240133126	0,000000000000	0,000253488105	0,000235041753	0,000251713388	0,000240963137	0,000241253047
M133	VOLVERA	Piemonte	Torino	0,000141880956	0,000079403793	0,000176359396	0,000107949915	0,000000000000	0,000137420635	0,000113610827	0,000028601133	0,000119758504	0,000123883067
A317	ANTRONA SCHIERANCO	Piemonte	Verbano-Cusio-Ossola	0,000030642912	0,000005007488	0,000006884346	0,000007043237	0,000000000000	0,000036294146	0,000005626200	0,000000271603	0,000014533128	0,000017149234
A325	ANZOLA D'OSSOLA	Piemonte	Verbano-Cusio-Ossola	0,000016085601	0,000005773028	0,000018393135	0,000009724116	0,000000000000	0,000016828544	0,000004779233	0,000001374001	0,000011391096	0,000011973347
A409	ARIZZANO	Piemonte	Verbano-Cusio-Ossola	0,000040654878	0,000021363906	0,000047629562	0,000029305569	0,000000000000	0,000046180695	0,000024186587	0,000038793663	0,000034227985	0,000035947311
A427	AROLA	Piemonte	Verbano-Cusio-Ossola	0,000012250786	0,000002226584	0,000005052615	0,000004151830	0,000000000000	0,000014887225	0,000002779436	0,000000585318	0,000006613228	0,000007472957
A497	AURANO	Piemonte	Verbano-Cusio-Ossola	0,000013324429	0,000001817056	0,000001513007	0,000002679509	0,000001194911	0,000015382043	0,000001554200	0,000000304815	0,000005869186	0,000006983293
A534	BACENO	Piemonte	Verbano-Cusio-Ossola	0,000041682741	0,000016741912	0,000021106885	0,000018953800	0,000009842840	0,000050740281	0,000011082353	0,000004116509	0,000025531664	0,000027829213
A610	BANNIO ANZINO	Piemonte	Verbano-Cusio-Ossola	0,000022199290	0,000003611484	0,000006073430	0,000007936545	0,000000000000	0,000028670384	0,000006185921	0,000000543200	0,000012004870	0,000013425875
A725	BAVENO	Piemonte	Verbano-Cusio-Ossola	0,000140428135	0,000101733444	0,000111781621	0,000134605894	0,000000000000	0,000177668220	0,000087069482	0,000044214201	0,000120981836	0,000116223158
A733	BEE	Piemonte	Verbano-Cusio-Ossola	0,000020778127	0,000008599599	0,000017650695	0,000015522028	0,000005425332	0,000027471516	0,000008736354	0,000016046504	0,000016547734	0,000016905997
A742	BELGIRATE	Piemonte	Verbano-Cusio-Ossola	0,000021972856	0,000010874208	0,000006653899	0,000013395477	0,000000000000	0,000027394013	0,000006732205	0,000000815079	0,000013887380	0,000014059195
A834	BEURA-CARDEZZA	Piemonte	Verbano-Cusio-Ossola	0,000036716643	0,000013778305	0,000026045171	0,000021430920	0,000000000000	0,000041987576	0,000019743730	0,000002712949	0,000025448126	0,000026851275
A925	BOGNANCO	Piemonte	Verbano-Cusio-Ossola	0,000024535054	0,000004652840	0,000003326224	0,000008102853	0,000000000000	0,000028011160	0,000003222476	0,000000152475	0,000011719424	0,000012982637
M370	BORGOMEZZAVALLE	Piemonte	Verbano-Cusio-Ossola	0,000016389543	0,000003090465	0,000006407373	0,000004854446	0,000000000000	0,000020203171	0,000004269656	0,000000445680	0,000008728354	0,000010081452
B207	BROVELLO-CARPUGNINO	Piemonte	Verbano-Cusio-Ossola	0,000023021735	0,000007670635	0,000008559197	0,000013614558	0,000000000000	0,000028959977	0,000008008526	0,000001765404	0,000014597901	0,000014941367
B380	CALASCA-CASTIGLIONE	Piemonte	Verbano-Cusio-Ossola	0,000026727174	0,000006157522	0,000006639633	0,000008630932	0,000000000000	0,000033407427	0,000008632797	0,000001064626	0,000014307952	0,000016290850
B463	CAMBIASCA	Piemonte	Verbano-Cusio-Ossola	0,000034276541	0,000012934979	0,000048190189	0,000025605318	0,000015780691	0,000037838531	0,000020722190	0,000002828901	0,000029007948	0,000030196436
B610	CANNERO RIVIERA	Piemonte	Verbano-Cusio-Ossola	0,000045811798	0,000043584196	0,000030053849	0,000035078233	0,000015140868	0,000049821607	0,000015385370	0,000001524753	0,000034160006	0,000033839283
B615	CANNOBIO	Piemonte	Verbano-Cusio-Ossola	0,000137012248	0,000103332589	0,000110439879	0,000183770100	0,000068469708	0,000153039289	0,000093668880	0,000019818069	0,000132127879	0,000114090027
B694	CAPREZZO	Piemonte	Verbano-Cusio-Ossola	0,000010525712	0,000001158299	0,000001836418	0,000002915671	0,000001699722	0,000011905170	0,000002158708	0,000000000000	0,000005027898	0,000005765666
B876	CASALE CORTE CERRO	Piemonte	Verbano-Cusio-Ossola	0,000066675502	0,000036310829	0,000086871161	0,000050678147	0,000000000000	0,000077037338	0,000048234548	0,000101751970	0,000060962787	0,000064555057
C478	CEPPO MORELLI	Piemonte	Verbano-Cusio-Ossola	0,000018726751	0,000002211663	0,000004087092	0,000006197815	0,000000000000	0,000022338181	0,000004766754	0,000000271630	0,000009513290	0,000010671336
C567	CESARA	Piemonte	Verbano-Cusio-Ossola	0,000018725448	0,000005059743	0,000012362177	0,000007774558	0,000000000000	0,000022271831	0,000007573857	0,000000843375	0,000011623205	0,000012967479
D099	COSSOGNO	Piemonte	Verbano-Cusio-Ossola	0,000023885104	0,000004764769	0,000009224941	0,000008281214	0,000000000000	0,000032666036	0,000007012547	0,000001707739	0,000013574333	0,000015423140
D134	CRAVEGGIA	Piemonte	Verbano-Cusio-Ossola	0,000033926054	0,000013525665	0,000016926204	0,000016393294	0,000000000000	0,000053401901	0,000009203222	0,000002172805	0,000022155493	0,000024168142
D168	CREVOLADOSSOLA	Piemonte	Verbano-Cusio-Ossola	0,000093503401	0,000041181765	0,000097709895	0,000076939063	0,000000000000	0,000109115943	0,000067648436	0,000007637353	0,000077933581	0,000078280952
D177	CRODO	Piemonte	Verbano-Cusio-Ossola	0,000048555862	0,000022820053	0,000031842752	0,000021992932	0,000020246959	0,000069394718	0,000022256964	0,000036105565	0,000034992274	0,000039532749
D332	DOMODOSSOLA	Piemonte	Verbano-Cusio-Ossola	0,000377892028	0,000288064216	0,000299580281	0,000349507665	0,000000000000	0,000418737507	0,000359977518	0,000333420171	0,000342857755	0,000340535042
D374	DRUOGNO	Piemonte	Verbano-Cusio-Ossola	0,000035785603	0,000021699766	0,000027664956	0,000013281712	0,000014551209	0,000051713851	0,000013033184	0,000002987612	0,000024543433	0,000028476983
D706	FORMAZZA	Piemonte	Verbano-Cusio-Ossola	0,000036283056	0,000011353006	0,000010470320	0,000011595512	0,000000000000	0,000038635956	0,000006161069	0,000000914852	0,000018165903	0,000020460842

Codice catastale	Denominazione	Regione	Provincia	FUNZIONI GENERALI	POLIZIA LOCALE	ISTRUZIONE PUBBLICA	RIFIUTI	TPL	VIABILITÀ E TERRITORIO	SOCIALE	ASILI NIDO	COMPLESSIVO	COMPLESSIVO SENZA RIFIUTI
D984	GERMAGNO	Piemonte	Verbano-Cusio-Ossola	0,000010093900	0,000002465219	0,000005849554	0,000002428009	0,000002359527	0,000010594896	0,000002358992	0,000000413140	0,000005338535	0,000006355139
E003	GHIFFA	Piemonte	Verbano-Cusio-Ossola	0,000056255380	0,000028394380	0,000035937476	0,000041973986	0,000012853280	0,000071708370	0,000032099095	0,000004788816	0,000042904719	0,000043229810
E028	GIGNESE	Piemonte	Verbano-Cusio-Ossola	0,000031719181	0,000016549699	0,000023953488	0,000029057064	0,000000000000	0,000052252182	0,000014353219	0,000003259203	0,000026760585	0,000025958459
E153	GRAVELLONA TOCE	Piemonte	Verbano-Cusio-Ossola	0,000150450001	0,000099896755	0,000130321560	0,000149866845	0,000000000000	0,000164989408	0,000124969181	0,000205460569	0,000139729169	0,000136188231
E269	GURRO	Piemonte	Verbano-Cusio-Ossola	0,000014912210	0,000002523027	0,000006676895	0,000005937211	0,000000000000	0,000017378869	0,000003017866	0,000000407400	0,000008181462	0,000008965346
E304	INTRAGNA	Piemonte	Verbano-Cusio-Ossola	0,000009887284	0,000000859881	0,000002532772	0,000002119899	0,000000000000	0,000011461234	0,000001069165	0,000000271600	0,000004507775	0,000005341824
E685	LOREGLIA	Piemonte	Verbano-Cusio-Ossola	0,000013520262	0,000002239435	0,000002567973	0,000003521773	0,000003480583	0,000013250546	0,000003504515	0,000000217063	0,000006393049	0,000007395943
E790	MACUGNAGA	Piemonte	Verbano-Cusio-Ossola	0,000044850579	0,000029274370	0,000017230337	0,000017012687	0,000000000000	0,000052079414	0,000008376801	0,000000914852	0,000025375325	0,000028296269
E795	MADONNA DEL SASSO	Piemonte	Verbano-Cusio-Ossola	0,000016257898	0,000002983732	0,000006741343	0,000008478945	0,000000000000	0,000022074571	0,000005166842	0,000000380062	0,000010024994	0,000010565006
E853	MALESCO	Piemonte	Verbano-Cusio-Ossola	0,000045180086	0,000019847492	0,000027037226	0,000028237779	0,000000000000	0,000068272214	0,000019857185	0,000002580195	0,000032632951	0,000034168119
F010	MASERA	Piemonte	Verbano-Cusio-Ossola	0,000036632688	0,000018526608	0,000024379876	0,000018375492	0,000000000000	0,000044066729	0,000019345907	0,000002676377	0,000024936548	0,000027228226
F048	MASSIOLA	Piemonte	Verbano-Cusio-Ossola	0,000009596022	0,000001170583	0,000002607291	0,000002263706	0,000000000000	0,000009232710	0,000001505245	0,000000000000	0,000004304582	0,000005017430
F146	MERGOZZO	Piemonte	Verbano-Cusio-Ossola	0,000051302713	0,000031318608	0,000059258258	0,000040083881	0,000000000000	0,000062825111	0,000030156379	0,000002801242	0,000042833512	0,000043793917
F192	MIAZZINA	Piemonte	Verbano-Cusio-Ossola	0,000016913601	0,000002601010	0,000004290556	0,000010239933	0,000004866641	0,000021148297	0,000004711646	0,000000814799	0,000010261590	0,000010269154
F483	MONTECRESTESE	Piemonte	Verbano-Cusio-Ossola	0,000043579896	0,000013168950	0,000032460519	0,000016283033	0,000000000000	0,000053859188	0,000017912488	0,000002653395	0,000027469953	0,000031377375
F639	MONTESCHENO	Piemonte	Verbano-Cusio-Ossola	0,000018149876	0,000003376606	0,000008661619	0,000005385111	0,000004197833	0,000022109284	0,000005309286	0,000000000000	0,000010033492	0,000011657102
F932	NONIO	Piemonte	Verbano-Cusio-Ossola	0,000021848131	0,000006534958	0,000021477776	0,000010189670	0,000000000000	0,000025477393	0,000009938059	0,000001361257	0,000014932497	0,000016589095
G007	OGGEBBIO	Piemonte	Verbano-Cusio-Ossola	0,000030942973	0,000015113803	0,000019430673	0,000030388825	0,000000000000	0,000041906197	0,000011084129	0,000002579458	0,000024526943	0,000022479475
G062	OMEGNA	Piemonte	Verbano-Cusio-Ossola	0,000295066333	0,000220169441	0,000273221869	0,000259619895	0,000146594143	0,000343393704	0,000261243791	0,000389800660	0,000277848817	0,000284215906
G117	ORNAVASSO	Piemonte	Verbano-Cusio-Ossola	0,000068827744	0,000043410924	0,000058271489	0,000049242394	0,000000000000	0,000087304800	0,000047600690	0,000079994491	0,000058040794	0,000061113943
G280	PALLANZENO	Piemonte	Verbano-Cusio-Ossola	0,000027071424	0,000013744060	0,000021845930	0,000012070937	0,000000000000	0,000027674845	0,000016943653	0,000002121689	0,000018353361	0,000020547718
G600	PIEDIMULERA	Piemonte	Verbano-Cusio-Ossola	0,000035452084	0,000016828237	0,000025740489	0,000025090628	0,000015794760	0,000038414535	0,000022938926	0,000002828110	0,000026839210	0,000027449964
G658	PIEVE VERGONTE	Piemonte	Verbano-Cusio-Ossola	0,000055691618	0,000021993970	0,000036456315	0,000035692151	0,000026495995	0,000068828170	0,000034293219	0,000005913629	0,000041233019	0,000043168361
H030	PREMENO	Piemonte	Verbano-Cusio-Ossola	0,000026907785	0,000009757995	0,000015932553	0,000020565730	0,000007186128	0,000040726304	0,000009084140	0,000005683692	0,000020238105	0,000020123670
H033	PREMIA	Piemonte	Verbano-Cusio-Ossola	0,000033422139	0,000010004679	0,000010980508	0,000011213134	0,000000000000	0,000041819677	0,000006728976	0,000001222202	0,000017920602	0,000020263420
H037	PREMOSELLO-CHIOVENDA	Piemonte	Verbano-Cusio-Ossola	0,000047422608	0,000020751054	0,000029755316	0,000028325484	0,000000000000	0,000058709058	0,000029072502	0,000007692272	0,000033946986	0,000035910492
H106	QUARNA SOPRA	Piemonte	Verbano-Cusio-Ossola	0,000015197484	0,000004212973	0,000007138944	0,000004546583	0,000000000000	0,000016391438	0,000003332358	0,000000388573	0,000007985570	0,000009186756
H107	QUARNA SOTTO	Piemonte	Verbano-Cusio-Ossola	0,000017040710	0,000003885702	0,000005585870	0,000005885357	0,000000000000	0,000023676474	0,000004711952	0,000000695008	0,000009562718	0,000010847164
H203	RE	Piemonte	Verbano-Cusio-Ossola	0,000025526315	0,000009835525	0,000018898864	0,000013829580	0,000000000000	0,000029386040	0,000009004041	0,000001395648	0,000016854369	0,000017910883
H777	SAN BERNARDINO VERBANO	Piemonte	Verbano-Cusio-Ossola	0,000032140819	0,000012624624	0,000026496108	0,000020223743	0,000014597131	0,000041142084	0,000017509706	0,000002254880	0,000024177873	0,000025558991
I249	SANTA MARIA MAGGIORE	Piemonte	Verbano-Cusio-Ossola	0,000055376681	0,000026812415	0,000031752178	0,000054128956	0,000000000000	0,000088192503	0,000018709400	0,000003395271	0,000044766539	0,000041496387
I976	STRESA	Piemonte	Verbano-Cusio-Ossola	0,000199266266	0,000202640484	0,000097264484	0,000185749115	0,000067796750	0,000204620542	0,000096423029	0,000097209343	0,000160214850	0,000151296115
L187	TOCENO	Piemonte	Verbano-Cusio-Ossola	0,000025260647	0,000009697590	0,000019383480	0,000016515574	0,000000000000	0,000035208695	0,000007834155	0,000002172565	0,000018099154	0,000018652275
L333	TRAREGO VIGGIONA	Piemonte	Verbano-Cusio-Ossola	0,000021012562	0,000005267399	0,000008332706	0,000016403126	0,000000000000	0,000028852088	0,000005369268	0,000000950600	0,000014280220	0,000013538720
L336	TRASQUERA	Piemonte	Verbano-Cusio-Ossola	0,000017568495	0,000002760954	0,000002313675	0,000003666361	0,000000000000	0,000020532999	0,000002303074	0,000000271689	0,000007852729	0,000009314965
L450	TRONTANO	Piemonte	Verbano-Cusio-Ossola	0,000045388275	0,000017255444	0,000036382695	0,000020104518	0,000000000000	0,000055565026	0,000023359493	0,000003650291	0,000030661225	0,000034348524
M404	VALLE CANNOBINA	Piemonte	Verbano-Cusio-Ossola	0,000026840332	0,000003952695	0,000008334639	0,000011869845	0,000000000000	0,000041619673	0,000006806529	0,000000406525	0,000015920457	0,000017335275
L651	VALSTRONA	Piemonte	Verbano-Cusio-Ossola	0,000034164727	0,000013230330	0,000032078664	0,000011322717	0,000010604147	0,000045173521	0,000015817761	0,000002167231	0,000023169172	0,000027306960
L666	VANZONE CON SAN CARLO	Piemonte	Verbano-Cusio-Ossola	0,000017310128	0,000005638099	0,000011852962	0,000006869537	0,000000000000	0,000021911397	0,000005403112	0,000000950565	0,000010715828	0,000012059279
L691	VARZO	Piemonte	Verbano-Cusio-Ossola	0,000065087782	0,000024918632	0,000045415032	0,000039481576	0,000027323039	0,000089173900	0,000029894262	0,000003663758	0,000047237958	0,000049947145
L746	VERBANIA	Piemonte	Verbano-Cusio-Ossola	0,000639919245	0,000574780095	0,000589619749	0,000839506004	0,000917239823	0,000801738351	0,000660287893	0,000940949583	0,000723204503	0,000682582137
L889	VIGNONE	Piemonte	Verbano-Cusio-Ossola	0,000026336838	0,000011243436	0,000030177833	0,000009924141	0,000000000000	0,000028939779	0,000012660319	0,000010456294	0,000018423173	0,000021391757
L906	VILLADOSSOLA	Piemonte	Verbano-Cusio-Ossola	0,000125429538	0,000065988819	0,000105101798	0,000090657697	0,000000000000	0,000144412329	0,000116326121	0,000010329617	0,000102123116	0,000106127814
M042	VILLETTE	Piemonte	Verbano-Cusio-Ossola	0,000012951440	0,000003771756	0,000008509402	0,000005181797	0,000000000000	0,000014808598	0,000003183311	0,000000541775	0,000007631379	0,000008486981
M111	VOGOGNA	Piemonte	Verbano-Cusio-Ossola	0,000041765526	0,000022230527	0,000037492234	0,000022666022	0,000000000000	0,000047940184	0,000026118798	0,000002015035	0,000030496267	0,000033231253
A119	ALAGNA VALSESIA	Piemonte	Vercelli	0,000056673561	0,000028382951	0,000017527110	0,000023782726	0,000009087020	0,000051152591	0,000009919183	0,000003659408	0,000030055503	0,000032246490
A130	ALBANO VERCELLESE	Piemonte	Vercelli	0,000014262836	0,000002554990	0,000003960306	0,000005647119	0,000000000000	0,000011557905	0,000004353714	0,000000667005	0,000007133823	0,000007653107
A198	ALICE CASTELLO	Piemonte	Vercelli	0,000056065384	0,000035057082	0,000042535386	0,000035925922	0,000000000000	0,000060549104	0,000035072101	0,000003990160	0,000041303514	0,000043181826
M389	ALTO SERMENZA	Piemonte	Vercelli	0,000020235829	0,000002184140	0,000002346358	0,000004324108	0,000002332610	0,000020040224	0,000002429175	0,000000000000	0,000008560535	0,000010040256
A358	ARBORIO	Piemonte	Vercelli	0,000026867147	0,000012813581	0,000023214614	0,000015458351	0,000000000000	0,000026950599	0,000012435444	0,000001893849	0,000018553390	0,000019634440
A466	ASIGLIANO VERCELLESE	Piemonte	Vercelli	0,000032878276	0,000015666637	0,000026598101	0,000029210816	0,000000000000	0,000034344461	0,000018903355	0,000002549530	0,000025837292	0,000024658970

Codice catastale	Denominazione	Regione	Provincia	FUNZIONI GENERALI	POLIZIA LOCALE	ISTRUZIONE PUBBLICA	RIFIUTI	TPL	VIABILITÀ E TERRITORIO	SOCIALE	ASILI NIDO	COMPLESSIVO	COMPLESSIVO SENZA RIFIUTI
A600	BALMUCCIA	Piemonte	Vercelli	0,000009379041	0,000001983909	0,000005469220	0,000001624914	0,000000870132	0,000007914004	0,000001538905	0,000000679075	0,000004427726	0,000005406706
A601	BALOCCO	Piemonte	Vercelli	0,000013904566	0,000004095568	0,000004282737	0,000003500371	0,000000000000	0,000012875930	0,000002522543	0,000000229000	0,000006525220	0,000007581754
A847	BIANZÈ	Piemonte	Vercelli	0,000052998452	0,000035785066	0,000036162143	0,000038085114	0,000000000000	0,000048565635	0,000028399605	0,000007289568	0,000038187806	0,000038223674
A914	BOCCIOLETO	Piemonte	Vercelli	0,000017206115	0,000003986031	0,000006562577	0,000003691196	0,000000000000	0,000017259788	0,000002811988	0,000000407409	0,000008116504	0,000009662198
B009	BORGO D'ALE	Piemonte	Vercelli	0,000057474969	0,000024680553	0,000035447990	0,000032473494	0,000012889618	0,000061871938	0,000034676495	0,000004544891	0,000039578203	0,000042059771
B046	BORGO VERCELLI	Piemonte	Vercelli	0,000046399387	0,000023178613	0,000039784898	0,000034094236	0,000000000000	0,000048313358	0,000028913067	0,000005702497	0,000035375364	0,000035822843
B041	BORGOSESIA	Piemonte	Vercelli	0,000261555091	0,000188126931	0,000224329308	0,000207267302	0,000154753591	0,000264782534	0,000229756632	0,000240251865	0,000229171267	0,000236821993
B280	BURONZO	Piemonte	Vercelli	0,000025570637	0,000011671755	0,000027570021	0,000013631475	0,000000000000	0,000026081020	0,000010864818	0,000022891223	0,000018808706	0,000020617035
B505	CAMPERTOGNO	Piemonte	Vercelli	0,000018270987	0,000003040533	0,000005844774	0,000005836232	0,000000000000	0,000018876910	0,000003023878	0,000001524752	0,000008999602	0,000010104520
B752	CARCOFORO	Piemonte	Vercelli	0,000010812619	0,000000796209	0,000002000983	0,000002497593	0,000001122049	0,000008688821	0,000001159486	0,000000000000	0,000004431714	0,000005107273
B767	CARESANA	Piemonte	Vercelli	0,000027789020	0,000015445473	0,000015545301	0,000013300187	0,000000000000	0,000028475274	0,000016330466	0,000002106686	0,000018118029	0,000019800828
B768	CARESANABLOT	Piemonte	Vercelli	0,000036248021	0,000017490546	0,000017264032	0,000028935985	0,000000000000	0,000024210778	0,000013909456	0,000007822926	0,000023652388	0,000021806907
B782	CARISIO	Piemonte	Vercelli	0,000048152557	0,000023847195	0,000017091940	0,000022037429	0,000000000000	0,000029777939	0,000008998740	0,000001946502	0,000024457028	0,000025302158
B928	CASANOVA ELVO	Piemonte	Vercelli	0,000011960051	0,000001929130	0,000002929195	0,000003043414	0,000000000000	0,000010141826	0,000002602443	0,000000407400	0,000005373061	0,000006186772
M398	CELLIO CON BREIA	Piemonte	Vercelli	0,000030467271	0,000010440813	0,000017576346	0,000015307686	0,000000000000	0,000043529752	0,000012102605	0,000001876557	0,000020271539	0,000022005338
C548	CERVATTO	Piemonte	Vercelli	0,000007844995	0,000000408016	0,000001092520	0,000000876420	0,000000000000	0,000007178927	0,000000729096	0,000000000000	0,000002976537	0,000003710076
C680	CIGLIANO	Piemonte	Vercelli	0,000091196356	0,000054463637	0,000077766646	0,000062306688	0,000000000000	0,000096110911	0,000068005720	0,000008868067	0,000070536322	0,000073410810
C757	CIVIASCO	Piemonte	Vercelli	0,000011941180	0,000002035824	0,000005848266	0,000003595630	0,000000000000	0,000011053378	0,000002901130	0,000000528199	0,000006057595	0,000006917522
C884	COLLOBIANO	Piemonte	Vercelli	0,000009830158	0,000001885757	0,000001543055	0,000002192723	0,000000000000	0,000005904493	0,000001217838	0,000000000000	0,000003808887	0,000004373389
D113	COSTANZANA	Piemonte	Vercelli	0,000022545852	0,000009346575	0,000006996745	0,000010855519	0,000000000000	0,000020821745	0,000009838635	0,000017047446	0,000013607204	0,000014568327
D132	CRAVAGLIANA	Piemonte	Vercelli	0,000017407587	0,000003345402	0,000005984051	0,000004194205	0,000000000000	0,000019822251	0,000003440031	0,000000679000	0,000008573911	0,000010103677
D154	CRESCENTINO	Piemonte	Vercelli	0,000148124616	0,000085407900	0,000138682847	0,000120631402	0,000000000000	0,000144397219	0,000123242388	0,000015587879	0,000121523070	0,000121834516
D187	CROVA	Piemonte	Vercelli	0,000014728898	0,000003918698	0,000007041337	0,000006344379	0,000002625027	0,000013452363	0,000005406637	0,000000948955	0,000008377776	0,000009088011
D281	DESANA	Piemonte	Vercelli	0,000027166159	0,000017914607	0,000024446423	0,000015298120	0,000004222172	0,000026067052	0,000014077445	0,000003658155	0,000019421843	0,000020862198
D641	FOBELLO	Piemonte	Vercelli	0,000014835706	0,000001829458	0,000002180342	0,000005490438	0,000000000000	0,000016066083	0,000002609523	0,000000000000	0,000007182712	0,000007773798
D676	FONTANETTO PO	Piemonte	Vercelli	0,000029541120	0,000012954243	0,000017696769	0,000016882850	0,000008244458	0,000029684357	0,000015420010	0,000001773693	0,000019770484	0,000020779091
D712	FORMIGLIANA	Piemonte	Vercelli	0,000018490018	0,000006307839	0,000012898384	0,000007186028	0,000000000000	0,000016320183	0,000005949645	0,000001916492	0,000010680600	0,000011901202
D938	GATTINARA	Piemonte	Vercelli	0,000162948056	0,000089360687	0,000099756872	0,000119528652	0,000070581318	0,000147118195	0,000133871907	0,000185916391	0,000130317791	0,000134086275
E007	GHISLARENGO	Piemonte	Vercelli	0,000022406539	0,000011014097	0,000015698836	0,000013523869	0,000000000000	0,000020817266	0,000008540158	0,000001996263	0,000014734455	0,000015157295
E163	GREGGIO	Piemonte	Vercelli	0,000014271684	0,000003321400	0,000004378036	0,000006115592	0,000000000000	0,000013160883	0,000004332589	0,000000687229	0,000007552031	0,000008053758
E237	GUARDABOSONE	Piemonte	Vercelli	0,000013617433	0,000002425737	0,000003662100	0,000004230096	0,000000000000	0,000012271713	0,000004235567	0,000000834659	0,000006659612	0,000007508205
E433	LAMPORO	Piemonte	Vercelli	0,000015981278	0,000003665485	0,000010983568	0,000008421232	0,000000000000	0,000015250536	0,000005456867	0,000001220402	0,000009822589	0,000010312062
E528	LENTA	Piemonte	Vercelli	0,000025017530	0,000010053233	0,000013775406	0,000016408250	0,000000000000	0,000024176248	0,000010160715	0,000001219299	0,000016305270	0,000016269301
E583	LIGNANA	Piemonte	Vercelli	0,000017676186	0,000005273126	0,000007567411	0,000008629451	0,000000000000	0,000016845429	0,000006672135	0,000000950230	0,000010245519	0,000010809988
E626	LIVORNO FERRARIS	Piemonte	Vercelli	0,000095661901	0,000049955560	0,000083187818	0,000067823286	0,000000000000	0,000092925986	0,000066322819	0,000032083602	0,000073589426	0,000075603451
E711	LOZZOLO	Piemonte	Vercelli	0,000021595182	0,000010040274	0,000017749682	0,000013235198	0,000000000000	0,000021502596	0,000009794749	0,000001662746	0,000014943144	0,000015539704
F297	MOLLIA	Piemonte	Vercelli	0,000011477184	0,000001052659	0,000001853340	0,000004117286	0,000000000000	0,000011223197	0,000001432564	0,000000457426	0,000005310052	0,000005726667
F342	MONCRIVELLO	Piemonte	Vercelli	0,000038878179	0,000018229086	0,000023062077	0,000028319725	0,000012702854	0,000036269671	0,000019107598	0,000002217571	0,000027199489	0,000026808208
F774	MOTTA DE' CONTI	Piemonte	Vercelli	0,000021776798	0,000011102939	0,000014057897	0,000011736766	0,000000000000	0,000019875199	0,000009422263	0,000001220002	0,000013918605	0,000014680689
G016	OLCENENGO	Piemonte	Vercelli	0,000020536693	0,000009224826	0,000018633169	0,000011226290	0,000000000000	0,000019685487	0,000008344049	0,000001775025	0,000013842155	0,000014755837
G018	OLDENICO	Piemonte	Vercelli	0,000011308976	0,000001964104	0,000003194735	0,000003407656	0,000000000000	0,000008542515	0,000003029064	0,000000335686	0,000005239573	0,000005879433
G266	PALAZZOLO VERCELLESE	Piemonte	Vercelli	0,000030480772	0,000014993104	0,000016298540	0,000018586408	0,000000000000	0,000029343583	0,000016558321	0,000001884332	0,000020237596	0,000020814331
G471	PERTENGO	Piemonte	Vercelli	0,000012783987	0,000002492382	0,000003279829	0,000004759452	0,000000000000	0,000010569053	0,000003286341	0,000000555358	0,000006228254	0,000006741285
G528	PEZZANA	Piemonte	Vercelli	0,000030116745	0,000017146204	0,000024378620	0,000013394078	0,000000000000	0,000030867503	0,000015204535	0,000002881830	0,000020047745	0,000022371771
G666	PILA	Piemonte	Vercelli	0,000011622929	0,000001287141	0,000005047789	0,000003827662	0,000000000000	0,000011017108	0,000001820797	0,000000152475	0,000005719271	0,000006379981
G685	PIODE	Piemonte	Vercelli	0,000014045680	0,000002329153	0,000005825503	0,000005211882	0,000000000000	0,000013942432	0,000002775394	0,000000761926	0,000007261675	0,000007977637
G940	POSTUA	Piemonte	Vercelli	0,000019807427	0,000005629282	0,000010163912	0,000007904510	0,000000000000	0,000020511096	0,000006675435	0,000000875314	0,000011294580	0,000012478681
G985	PRAROLO	Piemonte	Vercelli	0,000022013763	0,000009169218	0,000010088893	0,000010596850	0,000000000000	0,000018519174	0,000007543420	0,000001945128	0,000012615152	0,000013320114
H108	QUARONA	Piemonte	Vercelli	0,000083019435	0,000047827297	0,000097438763	0,000051818446	0,000000000000	0,000080780212	0,000060162136	0,000099809794	0,000068914053	0,000074885292
H132	QUINTO VERCELLESE	Piemonte	Vercelli	0,000013517892	0,000002970602	0,000004466617	0,000005792900	0,000000000000	0,000011901942	0,000003562126	0,000001259501	0,000007061806	0,000007505016
H188	RASSA	Piemonte	Vercelli	0,000014327815	0,000000916067	0,000001217329	0,000002004208	0,000000000000	0,000011573492	0,000001011902	0,000000000000	0,000005222162	0,000006346144

Codice catastale	Denominazione	Regione	Provincia	FUNZIONI GENERALI	POLIZIA LOCALE	ISTRUZIONE PUBBLICA	RIFIUTI	TPL	VIABILITÀ E TERRITORIO	SOCIALE	ASILI NIDO	COMPLESSIVO	COMPLESSIVO SENZA RIFIUTI
H293	RIMELLA	Piemonte	Vercelli	0,000012743460	0,000001334013	0,000001455214	0,000002149773	0,000000000000	0,000013217642	0,000001692159	0,000000135802	0,000005291003	0,000006388187
H346	RIVE	Piemonte	Vercelli	0,000014880617	0,000004386455	0,000004096745	0,000005801977	0,000000000000	0,000013681268	0,000005617145	0,000000776952	0,000007885218	0,000008612863
H365	ROASIO	Piemonte	Vercelli	0,000052826467	0,000025146428	0,000042982324	0,000033515418	0,000000000000	0,000060773568	0,000031714235	0,000034927623	0,000040155257	0,000042474453
H549	RONSECCO	Piemonte	Vercelli	0,000019625045	0,000009037666	0,000012224110	0,000010143319	0,000004234422	0,000017997024	0,000007132647	0,000001077177	0,000012249116	0,000012984639
H577	ROSSA	Piemonte	Vercelli	0,000011798245	0,000001640240	0,000002376143	0,000003484988	0,000001750783	0,000011549723	0,000001965421	0,000000543194	0,000005495423	0,000006197638
H364	ROVASENDA	Piemonte	Vercelli	0,000026169377	0,000010933060	0,000017209685	0,000012645231	0,000000000000	0,000025901967	0,000011224627	0,000002549964	0,000016491369	0,000017834768
H690	SALASCO	Piemonte	Vercelli	0,000010951501	0,000002332910	0,000005754167	0,000003429547	0,000000000000	0,000008709112	0,000002462719	0,000000678887	0,000005482843	0,000006200029
H707	SALI VERCELLESE	Piemonte	Vercelli	0,000009324447	0,000001265992	0,000001669155	0,000001804288	0,000000000000	0,000006044568	0,000001561061	0,000000135800	0,000003649304	0,000004293741
H725	SALUGGIA	Piemonte	Vercelli	0,000080580129	0,000044372793	0,000076725068	0,000052943751	0,000000000000	0,000074474536	0,000054340907	0,000108998358	0,000064525714	0,000068571120
H861	SAN GERMANO VERCELLESE	Piemonte	Vercelli	0,000038491329	0,000020388991	0,000027513921	0,000025213499	0,000000000000	0,000040824330	0,000023748001	0,000043514493	0,000029511588	0,000031012846
B952	SAN GIACOMO VERCELLESE	Piemonte	Vercelli	0,000013216085	0,000003104322	0,000004173474	0,000004374893	0,000000000000	0,000010812839	0,000003724521	0,000000111041	0,000006452056	0,000007177577
I337	SANTHIÀ	Piemonte	Vercelli	0,000167924309	0,000106795943	0,000116333093	0,000136632175	0,000000000000	0,000154519630	0,000139212936	0,000200897095	0,000139209902	0,000140110263
I544	SCOPA	Piemonte	Vercelli	0,000020035351	0,000003114768	0,000006713809	0,000006768704	0,000000000000	0,000023016443	0,000004974367	0,000000814799	0,000010469897	0,000011762669
I545	SCOPELLO	Piemonte	Vercelli	0,000030139299	0,000013353931	0,000012330221	0,000020747314	0,000000000000	0,000037713830	0,000005121475	0,000001067327	0,000019391677	0,000018918174
I663	SERRAVALLE SESIA	Piemonte	Vercelli	0,000098806079	0,000051216222	0,000098096651	0,000069477529	0,000000000000	0,000097075317	0,000075881344	0,000163711302	0,000083827834	0,000088840180
I984	STROPPIANA	Piemonte	Vercelli	0,000030152866	0,000016747921	0,000019969980	0,000021898037	0,000000000000	0,000029158468	0,000015499997	0,000002771225	0,000021488324	0,000021345217
L420	TRICERRO	Piemonte	Vercelli	0,000020271562	0,000006499928	0,000013752501	0,000009403587	0,000003310070	0,000018340003	0,000008769032	0,000001108443	0,000012467081	0,000013537114
L429	TRINO	Piemonte	Vercelli	0,000143835687	0,000077992774	0,000118896825	0,000100466685	0,000000000000	0,000147632794	0,000124695091	0,000141281633	0,000117915199	0,000124009703
L451	TRONZANO VERCELLESE	Piemonte	Vercelli	0,000071157392	0,000043117940	0,000058257656	0,000051946756	0,000000000000	0,000076024835	0,000050748532	0,000008438815	0,000055472222	0,000056703615
L566	VALDUGGIA	Piemonte	Vercelli	0,000049517659	0,000022937647	0,000045505473	0,000024578014	0,000000000000	0,000053951644	0,000029389772	0,000002475390	0,000034897203	0,000038501541
L669	VARALLO	Piemonte	Vercelli	0,000172178153	0,000106367959	0,000151059794	0,000142961974	0,000217949511	0,000182879008	0,000121557907	0,000215231507	0,000154358012	0,000158338477
L750	VERCELLI	Piemonte	Vercelli	0,000853585719	0,000714358228	0,000791469562	0,001033571223	0,001305652386	0,000878719822	0,000991513534	0,000679510991	0,000912513406	0,000870229729
M003	VILLARBOIT	Piemonte	Vercelli	0,000022465242	0,000007956103	0,000006112232	0,000006899817	0,000000000000	0,000016866352	0,000005733211	0,000000407400	0,000010627542	0,000011929580
M028	VILLATA	Piemonte	Vercelli	0,000036313601	0,000016046222	0,000037250569	0,000021908045	0,000000000000	0,000035541148	0,000021741594	0,000050684285	0,000028548563	0,000030867996
M106	VOCCA	Piemonte	Vercelli	0,000011541825	0,000000990359	0,000003364590	0,000002085121	0,000000000000	0,000010174565	0,000001749537	0,000000543200	0,000004916106	0,000005904927
A048	ACQUAVIVA DELLE FONTI	Puglia	Bari	0,000372697703	0,000248438224	0,000286162995	0,000311849277	0,000000000000	0,000374585390	0,000367436008	0,000145355574	0,000315909167	0,000317327225
A055	ADELFIA	Puglia	Bari	0,000270227729	0,000173274595	0,000214895292	0,000255340099	0,000000000000	0,000242045668	0,000274361887	0,000419935806	0,000247298984	0,000244490343
A149	ALBEROBELLO	Puglia	Bari	0,000250381746	0,000156318111	0,000160033235	0,000226911330	0,000091320660	0,000248291830	0,000169318160	0,000154909409	0,000205243349	0,000197675049
A225	ALTAMURA	Puglia	Bari	0,001134784807	0,000924849335	0,001062314375	0,001033107873	0,000673309979	0,001093591907	0,001382690684	0,000483050897	0,001075366159	0,001090126344
A662	BARI	Puglia	Bari	0,005882904014	0,009435156477	0,005138388891	0,008338594378	0,009548873034	0,005304278773	0,009218122160	0,004582555204	0,007143881102	0,006726585708
A874	BINETTO	Puglia	Bari	0,000042049900	0,000021578265	0,000033908875	0,000027949274	0,000008782262	0,000044234103	0,000025887672	0,000007426519	0,000031423897	0,000032637531
A892	BITETTO	Puglia	Bari	0,000193249386	0,000137686873	0,000170336338	0,000165791370	0,000000000000	0,000181422162	0,000182893164	0,000044996054	0,000164514694	0,000164068770
A893	BITONTO	Puglia	Bari	0,000867928696	0,000591511034	0,000740899311	0,001039811048	0,000464236764	0,000797882989	0,000963605189	0,000187473488	0,000842720185	0,000773879308
A894	BITRITTO	Puglia	Bari	0,000180617637	0,000131491963	0,000145755341	0,000145696757	0,000065713975	0,000168182909	0,000168991009	0,000353375103	0,000163786590	0,000170105096
B716	CAPURSO	Puglia	Bari	0,000250640239	0,000191757690	0,000197367795	0,000280820721	0,000106766403	0,000222105808	0,000246336365	0,000052909799	0,000231083306	0,000213710775
B923	CASAMASSIMA	Puglia	Bari	0,000366256592	0,000233032157	0,000277435681	0,000319872119	0,000000000000	0,000303087698	0,000307736881	0,000068038808	0,000294233645	0,000285278512
B998	CASSANO DELLE MURGE	Puglia	Bari	0,000266505561	0,000148864823	0,000205381593	0,000233298597	0,000137674461	0,000304442850	0,000226549366	0,000041014634	0,000227510998	0,000225489477
C134	CASTELLANA GROTTE	Puglia	Bari	0,000367981479	0,000234043409	0,000270147967	0,000343342481	0,000239708236	0,000357040212	0,000310298067	0,000056754236	0,000313516735	0,000303099051
C436	CELLAMARE	Puglia	Bari	0,000081624079	0,000053051267	0,000106502577	0,000078144537	0,000000000000	0,000080273661	0,000076944569	0,000023325243	0,000076317956	0,000075679958
C975	CONVERSANO	Puglia	Bari	0,000479715792	0,000386257760	0,000340262593	0,000682112856	0,000282958672	0,000455554543	0,000465008444	0,000448473007	0,000495076098	0,000429746969
C983	CORATO	Puglia	Bari	0,000825563207	0,000600757259	0,000724225716	0,000816144648	0,000399734190	0,000793845454	0,000847248498	0,000335801860	0,000761048909	0,000741804795
E038	GIOIA DEL COLLE	Puglia	Bari	0,000517061590	0,000352202077	0,000344033939	0,000417929569	0,000296154590	0,000518874659	0,000496999086	0,000515529980	0,000447778157	0,000458203820
E047	GIOVINAZZO	Puglia	Bari	0,000380541719	0,000394485309	0,000291166265	0,000365617449	0,000158952653	0,000376842321	0,000358166086	0,000078587169	0,000343368683	0,000335597523
E155	GRAVINA IN PUGLIA	Puglia	Bari	0,000756210421	0,000535313481	0,000638635754	0,000601738961	0,000345712046	0,000696970096	0,000758758765	0,000166595204	0,000642751486	0,000657076545
E223	GRUMO APPULA	Puglia	Bari	0,000209903332	0,000100162753	0,000172850543	0,000161771230	0,000064893633	0,000233840863	0,000205696738	0,000131591173	0,000179634937	0,000185874462
E645	LOCOROTONDO	Puglia	Bari	0,000271947009	0,000176828963	0,000214757856	0,000211850359	0,000100939179	0,000292150230	0,000224191615	0,000037339843	0,000223159153	0,000227109145
F262	MODUGNO	Puglia	Bari	0,000614969578	0,000602781266	0,000477232156	0,000559852881	0,000311499441	0,000532960333	0,000681565245	0,000307804973	0,000560164018	0,000560272694
F280	MOLA DI BARI	Puglia	Bari	0,000454584660	0,000461559258	0,000320383694	0,000545947540	0,000185152510	0,000466052776	0,000508759007	0,000290844895	0,000455514426	0,000423927498
F284	MOLFETTA	Puglia	Bari	0,001036675925	0,000980551501	0,000918620119	0,001307875988	0,000602047855	0,000998199436	0,001208261804	0,000582031370	0,001076351929	0,000995484055
F376	MONOPOLI	Puglia	Bari	0,000938624263	0,000929380523	0,000795448525	0,001104629132	0,000421208147	0,000962133210	0,000971596244	0,000495525235	0,000936123354	0,000877266818
F915	NOCI	Puglia	Bari	0,000381566053	0,000226651145	0,000262473327	0,000303564929	0,000218637380	0,000397066590	0,000291763261	0,000043146767	0,000305368349	0,000305998257

Codice catastale	Denominazione	Regione	Provincia	FUNZIONI GENERALI	POLIZIA LOCALE	ISTRUZIONE PUBBLICA	RIFIUTI	TPL	VIABILITÀ E TERRITORIO	SOCIALE	ASILI NIDO	COMPLESSIVO	COMPLESSIVO SENZA RIFIUTI
F923	NOICATTARO	Puglia	Bari	0,000403424087	0,000333862455	0,000391302974	0,000394285022	0,000000000000	0,000371184456	0,000447416524	0,000371354194	0,000383471520	0,000379694526
G291	PALO DEL COLLE	Puglia	Bari	0,000335085847	0,000220295703	0,000311498734	0,000299337691	0,000153671142	0,000314843985	0,000369279000	0,000071464494	0,000301274045	0,000301950384
G769	POGGIORSINI	Puglia	Bari	0,000036949096	0,000016662884	0,000033807037	0,000018359750	0,000000000000	0,000037171481	0,000018717162	0,000003155365	0,000025214266	0,000027608445
G787	POLIGNANO A MARE	Puglia	Bari	0,000417371984	0,000364173771	0,000273416968	0,000464102964	0,000000000000	0,000416778455	0,000305054758	0,000074603501	0,000364001247	0,000329037221
H096	PUTIGNANO	Puglia	Bari	0,000492655303	0,000312064497	0,000310074826	0,000404241646	0,000233219540	0,000452463213	0,000490602942	0,000437791934	0,000418134964	0,000422987691
H643	RUTIGLIANO	Puglia	Bari	0,000297835309	0,000237726352	0,000234724289	0,000315396288	0,000119223274	0,000279679534	0,000303708852	0,000064193164	0,000273840258	0,000259325361
H645	RUVO DI PUGLIA	Puglia	Bari	0,000455141141	0,000349601837	0,000399623866	0,000412392057	0,000279464504	0,000500024192	0,000430587807	0,000394087056	0,000423402946	0,000427248884
H749	SAMMICHELE DI BARI	Puglia	Bari	0,000124590984	0,000066505944	0,000081081558	0,000106127909	0,000036861174	0,000129633149	0,000104384307	0,000155727223	0,000106294959	0,000106353307
I053	SANNICANDRO DI BARI	Puglia	Bari	0,000159197761	0,000101058849	0,000134823350	0,000146468500	0,000000000000	0,000173955561	0,000146907489	0,000028309583	0,000138520061	0,000135743791
I330	SANTERAMO IN COLLE	Puglia	Bari	0,000463248152	0,000275782437	0,000362030673	0,000345818869	0,000289255595	0,000417846375	0,000475811154	0,000219021390	0,000387999288	0,000402732275
L109	TERLIZZI	Puglia	Bari	0,000444113826	0,000277285055	0,000330992695	0,000439835296	0,000233958629	0,000423856680	0,000451790393	0,000085937753	0,000394631921	0,000378843061
L220	TORITTO	Puglia	Bari	0,000146006434	0,000080267419	0,000118286067	0,000114001371	0,000000000000	0,000173986537	0,000127015400	0,000022321668	0,000120664511	0,000122991845
L425	TRIGGIANO	Puglia	Bari	0,000428019680	0,000288566323	0,000353598519	0,000449802819	0,000176353390	0,000380920097	0,000489561017	0,000643031958	0,000418424945	0,000407465125
L472	TURI	Puglia	Bari	0,000236576398	0,000167243926	0,000171865063	0,000224673080	0,000000000000	0,000244131842	0,000213498642	0,000037261302	0,000202520379	0,000194782773
L571	VALENZANO	Puglia	Bari	0,000282197764	0,000220591221	0,000207447940	0,000267363412	0,000000000000	0,000251527753	0,000287849039	0,000055210253	0,000243733203	0,000235479526
A285	ANDRIA	Puglia	Barletta-Andria-Trani	0,001587719175	0,001314146966	0,001736480649	0,001799184344	0,002556269300	0,001817003683	0,002176038149	0,000743808397	0,001752015738	0,001735540453
A669	BARLETTA	Puglia	Barletta-Andria-Trani	0,001485838560	0,001201367475	0,001501721951	0,001644732316	0,002449691530	0,001601512882	0,002011916331	0,000635720147	0,001595501173	0,001578305475
A883	BISCEGLIE	Puglia	Barletta-Andria-Trani	0,000979465266	0,000871616010	0,000809780076	0,001200005667	0,000460946227	0,001022215950	0,001062493492	0,000432848485	0,000986198041	0,000911518250
B619	CANOSA DI PUGLIA	Puglia	Barletta-Andria-Trani	0,000526047407	0,000351421396	0,000413970735	0,000550297536	0,000280737050	0,000493522194	0,000540368196	0,000347192802	0,000489114652	0,000467744390
E946	MARGHERITA DI SAVOIA	Puglia	Barletta-Andria-Trani	0,000237259132	0,000195738769	0,000142395304	0,000310091221	0,000000000000	0,000262461182	0,000223766029	0,000041285428	0,000226705179	0,000197579687
F220	MINERVINO MURGE	Puglia	Barletta-Andria-Trani	0,000187428342	0,000104823929	0,000132719281	0,000127838341	0,000094134971	0,000227443420	0,000139893427	0,000018400394	0,000147356361	0,000154173712
H839	SAN FERDINANDO DI PUGLIA	Puglia	Barletta-Andria-Trani	0,000220450306	0,000159432763	0,000203713896	0,000256484666	0,000046026832	0,000210604817	0,000227069807	0,000146314647	0,000214818305	0,000200264871
I907	SPINAZZOLA	Puglia	Barletta-Andria-Trani	0,000137501863	0,000077064482	0,000094524894	0,000089591673	0,000066998206	0,000170018634	0,000103066182	0,000012960702	0,000107010461	0,000113094581
L328	TRANI	Puglia	Barletta-Andria-Trani	0,000967198102	0,000897191133	0,000892930075	0,001034831661	0,001300590591	0,000983702424	0,001099568128	0,000399511181	0,000979047620	0,000959563092
B915	TRINITAPOLI	Puglia	Barletta-Andria-Trani	0,000249078934	0,000207012263	0,000225156289	0,000234549168	0,000094422867	0,000272623788	0,000230947995	0,000113267847	0,000229240354	0,000227386065
B180	BRINDISI	Puglia	Brindisi	0,001486383755	0,001998219400	0,001445284043	0,001615054238	0,003381135377	0,001523874553	0,001972515687	0,001835706782	0,001697262588	0,001725976729
B809	CAROVIGNO	Puglia	Brindisi	0,000357479848	0,000320099959	0,000274449002	0,000441763882	0,000000000000	0,000480528642	0,000289877198	0,000068627978	0,000348030881	0,000315291353
C424	CEGLIE MESSAPICA	Puglia	Brindisi	0,000394978610	0,000282293917	0,000307922126	0,000358976268	0,000198338457	0,000464488992	0,000311224146	0,000228211401	0,000349826007	0,000346629958
C448	CELLINO SAN MARCO	Puglia	Brindisi	0,000115572789	0,000062335860	0,000111115765	0,000121468725	0,000032674144	0,000120506428	0,000107352490	0,000012057609	0,000105542142	0,000099979226
C741	CISTERNINO	Puglia	Brindisi	0,000251073468	0,000156959638	0,000166459654	0,000220823573	0,000000000000	0,000261835269	0,000197849471	0,000188279022	0,000208943646	0,000204794166
D422	ERCHIE	Puglia	Brindisi	0,000139682568	0,000090450204	0,000131070832	0,000130784003	0,000000000000	0,000143918783	0,000133649260	0,000082084939	0,000125860056	0,000124140196
D508	FASANO	Puglia	Brindisi	0,000836410603	0,000776915493	0,000588789691	0,000932383130	0,000328946863	0,000859860419	0,000789735762	0,000864717413	0,000806154743	0,000762065064
D761	FRANCAVILLA FONTANA	Puglia	Brindisi	0,000605769717	0,000526822522	0,000623498796	0,000643575971	0,000328804720	0,000656905657	0,000699375560	0,000890149039	0,000634825406	0,000631768965
E471	LATIANO	Puglia	Brindisi	0,000248432894	0,000161786134	0,000183836896	0,000250109814	0,000000000000	0,000226565257	0,000246927410	0,000039453580	0,000215609107	0,000203558529
F152	MESAGNE	Puglia	Brindisi	0,000497037607	0,000405264438	0,000381120690	0,000464571340	0,000213923259	0,000423099013	0,000505276910	0,000608844955	0,000455257012	0,000452003657
G098	ORIA	Puglia	Brindisi	0,000270221922	0,000183830038	0,000210176651	0,000225605167	0,000122372420	0,000295560730	0,000246870659	0,000130640665	0,000234323642	0,000237368874
G187	OSTUNI	Puglia	Brindisi	0,000706148133	0,000526354858	0,000468679114	0,000744602253	0,000339704827	0,000847412726	0,000649356193	0,000487591357	0,000661045588	0,000631860500
H822	SAN DONACI	Puglia	Brindisi	0,000114762242	0,000067600021	0,000104019214	0,000124442965	0,000000000000	0,000114780625	0,000105780970	0,000012623564	0,000103683494	0,000096432523
I045	SAN MICHELE SALENTINO	Puglia	Brindisi	0,000113872916	0,000069230246	0,000092621127	0,000099075098	0,000000000000	0,000127263501	0,000100452590	0,000015561068	0,000096374897	0,000095431758
I066	SAN PANCRAZIO SALENTINO	Puglia	Brindisi	0,000167673634	0,000112998115	0,000131047734	0,000182817720	0,000000000000	0,000169822891	0,000159434352	0,000207914610	0,000158495669	0,000150000342
I119	SAN PIETRO VERNOTICO	Puglia	Brindisi	0,000235427161	0,000187401393	0,000189943848	0,000242658703	0,000000000000	0,000248180568	0,000258362227	0,000043277275	0,000217929550	0,000209292029
I396	SAN VITO DEI NORMANNI	Puglia	Brindisi	0,000339115542	0,000206572098	0,000227473926	0,000316887737	0,000000000000	0,000306226961	0,000330229473	0,000178937549	0,000287538114	0,000277286731
L213	TORCHIAROLO	Puglia	Brindisi	0,000104746382	0,000086930569	0,000083803848	0,000138566062	0,000000000000	0,000136026827	0,000092858292	0,000018855254	0,000104843880	0,000093065229
L280	TORRE SANTA SUSANNA	Puglia	Brindisi	0,000176935764	0,000129866536	0,000168066081	0,000170457710	0,000000000000	0,000187358904	0,000171396339	0,000090598391	0,000162361359	0,000159533426
L920	VILLA CASTELLI	Puglia	Brindisi	0,000147183198	0,000086471615	0,000159305336	0,000121796452	0,000000000000	0,000169736246	0,000129700039	0,000265246163	0,000138283621	0,000144042341
A015	ACCADIA	Puglia	Foggia	0,000059912712	0,000026558306	0,000057439802	0,000031709234	0,000000000000	0,000077220709	0,000034475083	0,000060794499	0,000046521414	0,000051695085
A150	ALBERONA	Puglia	Foggia	0,000030753776	0,000014331016	0,000021218806	0,000012635311	0,000000000000	0,000041360670	0,000014826335	0,000000868387	0,000020482686	0,000023223656
A320	ANZANO DI PUGLIA	Puglia	Foggia	0,000034412922	0,000014210278	0,000025265534	0,000020536987	0,000000000000	0,000039712682	0,000018719326	0,000002381406	0,000024236682	0,000025528930
A339	APRICENA	Puglia	Foggia	0,000242510447	0,000160194945	0,000206373095	0,000204076591	0,000100916371	0,000267003144	0,000214770601	0,000153615759	0,000213097682	0,000216248613
A463	ASCOLI SATRIANO	Puglia	Foggia	0,000164558874	0,000075831534	0,000143297149	0,000085892505	0,000047345353	0,000195654129	0,000099800554	0,000119696421	0,000124150244	0,000137513098
A854	BICCARI	Puglia	Foggia	0,000067088608	0,000025870195	0,000057148496	0,000031590614	0,000000000000	0,000083571690	0,000038813863	0,000007803217	0,000047160861	0,000052599315

Codice catastale	Denominazione	Regione	Provincia	FUNZIONI GENERALI	POLIZIA LOCALE	ISTRUZIONE PUBBLICA	RIFIUTI	TPL	VIABILITÀ E TERRITORIO	SOCIALE	ASILI NIDO	COMPLESSIVO	COMPLESSIVO SENZA RIFIUTI
B104	BOVINO	Puglia	Foggia	0,000089689782	0,000035186223	0,000058901953	0,000049099955	0,000000000000	0,000105399939	0,000052376893	0,000078016018	0,000064591189	0,000070002045
B357	CAGNANO VARANO	Puglia	Foggia	0,000154116212	0,000108893745	0,000117205008	0,000147796212	0,000000000000	0,000203041401	0,000128103001	0,000025140339	0,000136634958	0,000132736500
B584	CANDELA	Puglia	Foggia	0,000072043682	0,000029828895	0,000064700329	0,000034013292	0,000000000000	0,000084986078	0,000039546932	0,000065397131	0,000052642113	0,000059148881
B724	CARAPELLE	Puglia	Foggia	0,000097020700	0,000061679493	0,000102166957	0,000079287794	0,000000000000	0,000103835492	0,000092554319	0,000027094148	0,000085033394	0,000087040246
B784	CARLANTINO	Puglia	Foggia	0,000025810587	0,000012286342	0,000025098162	0,000011545037	0,000006644511	0,000031219883	0,000014054569	0,000001624032	0,000018467616	0,000020885569
B829	CARPINO	Puglia	Foggia	0,000088703651	0,000038028691	0,000064813267	0,000072380067	0,000000000000	0,000109696175	0,000069161349	0,000007576866	0,000071524098	0,000071225121
B904	CASALNUOVO MONTEROTARO	Puglia	Foggia	0,000039396724	0,000015652445	0,000034017365	0,000025155309	0,000000000000	0,000050580750	0,000024348805	0,000001948886	0,000029795013	0,000031415592
B917	CASALVECCHIO DI PUGLIA	Puglia	Foggia	0,000039445626	0,000019728651	0,000025847100	0,000024524549	0,000000000000	0,000043837932	0,000027118164	0,000004503881	0,000028559465	0,000029968800
C198	CASTELLUCCIO DEI SAURI	Puglia	Foggia	0,000044692729	0,000025965450	0,000043710942	0,000025473852	0,000000000000	0,000053244591	0,000028023417	0,000005132117	0,000033928949	0,000036882187
C202	CASTELLUCCIO VALMAGGIORE	Puglia	Foggia	0,000031349066	0,000014551546	0,000027087286	0,000016753265	0,000000000000	0,000037890411	0,000018927185	0,000002165471	0,000022691261	0,000024765314
C222	CASTELNUOVO DELLA DAUNIA	Puglia	Foggia	0,000038224077	0,000016716060	0,000030464357	0,000025345886	0,000000000000	0,000045764312	0,000021341166	0,000003259192	0,000028255357	0,000029271591
C429	CELENZA VALFORTORE	Puglia	Foggia	0,000042886223	0,000021118416	0,000028241952	0,000021420065	0,000000000000	0,000054753961	0,000026763441	0,000002600114	0,000030041992	0,000033053501
C442	CELLE DI SAN VITO	Puglia	Foggia	0,000011328345	0,000002040430	0,000001572007	0,000001932284	0,000000000000	0,000010605805	0,000002469097	0,000000271600	0,000004815012	0,000005821905
C514	CERIGNOLA	Puglia	Foggia	0,000943138258	0,000760324258	0,001034725152	0,000974144430	0,000525161256	0,001060877043	0,001095656117	0,001285029231	0,000987295906	0,000991889519
C633	CHIEUTI	Puglia	Foggia	0,000045699874	0,000036547084	0,000026435799	0,000043565032	0,000000000000	0,000053205737	0,000025755320	0,000066387387	0,000039395745	0,000037939476
D269	DELICETO	Puglia	Foggia	0,000089572800	0,000037180574	0,000065995334	0,000047892035	0,000044055772	0,000103881836	0,000051592355	0,000019556928	0,000064062573	0,000069710698
D459	FAETO	Puglia	Foggia	0,000023404618	0,000009293607	0,000026415715	0,000011092288	0,000000000000	0,000035951106	0,000007463537	0,000002172785	0,000017237842	0,000019384391
D643	FOGGIA	Puglia	Foggia	0,002667096939	0,002733639133	0,002733502350	0,002877312564	0,004233410430	0,002688021605	0,003767263350	0,001033629321	0,002880488001	0,002881597133
E332	ISCHITELLA	Puglia	Foggia	0,000095544920	0,000059104701	0,000075590787	0,000091414713	0,000000000000	0,000135010428	0,000074774578	0,000017126089	0,000084924376	0,000082657398
E363	ISOLE TREMITI	Puglia	Foggia	0,000024948391	0,000013874067	0,000005475964	0,000016545094	0,000007642590	0,000022954130	0,000007093638	0,000000762377	0,000015132366	0,000014638921
E549	LESINA	Puglia	Foggia	0,000157901837	0,000089908449	0,000081928703	0,000191228951	0,000000000000	0,000236060651	0,000111511413	0,000023880615	0,000144184890	0,000127753107
E716	LUCERA	Puglia	Foggia	0,000595807467	0,000378150158	0,000426579795	0,000481074021	0,000293378537	0,000568396164	0,000609133560	0,000318413581	0,000507215378	0,000516346162
E885	MANFREDONIA	Puglia	Foggia	0,001000751734	0,000896371052	0,000852196795	0,001025389341	0,000359637904	0,001136585290	0,001088502677	0,000411267209	0,000965980241	0,000945229536
F059	MATTINATA	Puglia	Foggia	0,000147570426	0,000122709535	0,000092672462	0,000148202555	0,000038032206	0,000176061375	0,000102106926	0,000026206944	0,000127379804	0,000120106730
F631	MONTE SANT'ANGELO	Puglia	Foggia	0,000258548883	0,000205106417	0,000211284399	0,000230903917	0,000166046356	0,000314283416	0,000223897888	0,000041102630	0,000231561612	0,000231791335
F538	MONTELEONE DI PUGLIA	Puglia	Foggia	0,000031648414	0,000014989360	0,000028526055	0,000011862573	0,000000000000	0,000041344611	0,000012894593	0,000001515782	0,000021212735	0,000024478606
F777	MOTTA MONTECORVINO	Puglia	Foggia	0,000023907586	0,000010517312	0,000019268138	0,000010374923	0,000000000000	0,000031421899	0,000011049132	0,000000974950	0,000016241942	0,000018291204
M266	ORDONA	Puglia	Foggia	0,000049054641	0,000025948735	0,000058639843	0,000026002589	0,000000000000	0,000058099770	0,000032122537	0,000116945415	0,000042543949	0,000048321598
G125	ORSARA DI PUGLIA	Puglia	Foggia	0,000067304378	0,000030049937	0,000039460585	0,000038253675	0,000000000000	0,000076254470	0,000039200729	0,000015994199	0,000046420061	0,000049272457
G131	ORTA NOVA	Puglia	Foggia	0,000281852296	0,000202289267	0,000234468655	0,000275770288	0,000000000000	0,000272289551	0,000284560056	0,000057469117	0,000250181727	0,000241244027
G312	PANNI	Puglia	Foggia	0,000030221212	0,000012352090	0,000022155729	0,000015763522	0,000000000000	0,000042162700	0,000011442934	0,000001085760	0,000020780658	0,000022533069
G487	PESCHICI	Puglia	Foggia	0,000134620168	0,000122923458	0,000113453513	0,000131418770	0,000043529212	0,000185845638	0,000074185092	0,000015132566	0,000119923748	0,000115908709
G604	PIETRAMONTECORVINO	Puglia	Foggia	0,000059430687	0,000026540390	0,000052461914	0,000037073896	0,000000000000	0,000068627692	0,000035182035	0,000003436916	0,000043958515	0,000046363209
G761	POGGIO IMPERIALE	Puglia	Foggia	0,000056778427	0,000025949881	0,000041415811	0,000047663500	0,000000000000	0,000065426265	0,000040083447	0,000006318383	0,000045112408	0,000044221349
H287	RIGNANO GARGANICO	Puglia	Foggia	0,000054175817	0,000021802753	0,000030931819	0,000027855545	0,000000000000	0,000062526875	0,000031376591	0,000005294612	0,000036139824	0,000039033398
H467	ROCCHETTA SANT'ANTONIO	Puglia	Foggia	0,000053460182	0,000021448522	0,000035301221	0,000026758862	0,000000000000	0,000064648528	0,000027089681	0,000029352643	0,000036842132	0,000040364067
H480	RODI GARGANICO	Puglia	Foggia	0,000110887088	0,000084153672	0,000061632216	0,000143297373	0,000000000000	0,000175446436	0,000057569104	0,000016339774	0,000103688554	0,000089853788
H568	ROSETO VALFORTORE	Puglia	Foggia	0,000033404570	0,000013699764	0,000031208217	0,000016626340	0,000000000000	0,000042574577	0,000016842414	0,000002274249	0,000023820285	0,000026333022
H926	SAN GIOVANNI ROTONDO	Puglia	Foggia	0,000520453152	0,000389601026	0,000466852540	0,000379532297	0,000304500103	0,000605622008	0,000449708910	0,000470711408	0,000459071221	0,000486852972
H985	SAN MARCO IN LAMIS	Puglia	Foggia	0,000252880358	0,000134950789	0,000207178637	0,000210601588	0,000000000000	0,000298762808	0,000214086344	0,000240836738	0,000219304728	0,000222344604
H986	SAN MARCO LA CATOLA	Puglia	Foggia	0,000027697925	0,000014312334	0,000024742066	0,000017014882	0,000000000000	0,000033354274	0,000014687425	0,000001733797	0,000020510394	0,000021731323
I054	SAN NICANDRO GARGANICO	Puglia	Foggia	0,000298428718	0,000198089852	0,000243774964	0,000242669391	0,000148926836	0,000348251953	0,000294011394	0,000053598593	0,000260794783	0,000267125709
I072	SAN PAOLO DI CIVITATE	Puglia	Foggia	0,000105186139	0,000057947727	0,000096622257	0,000108355338	0,000000000000	0,000126972712	0,000088555165	0,000014109228	0,000094905530	0,000090207714
I158	SAN SEVERO	Puglia	Foggia	0,000883357569	0,000689457284	0,000907126618	0,000809846142	0,000418754454	0,000954916611	0,001030639439	0,000217384655	0,000843005566	0,000854587655
I193	SANT'AGATA DI PUGLIA	Puglia	Foggia	0,000062652613	0,000023101529	0,000048688154	0,000041630334	0,000025781791	0,000087304176	0,000028081471	0,000065265205	0,000049514536	0,000052268369
I641	SERRACAPRIOLA	Puglia	Foggia	0,000087227016	0,000052839575	0,000058447513	0,000077696353	0,000000000000	0,000109812140	0,000066440977	0,000012962443	0,000072617175	0,000070843095
I962	STORNARA	Puglia	Foggia	0,000085669536	0,000054968481	0,000097421436	0,000074477842	0,000000000000	0,000097406121	0,000083100558	0,000018658455	0,000077886181	0,000079076662
I963	STORNARELLA	Puglia	Foggia	0,000085004625	0,000043403124	0,000092170007	0,000088030104	0,000020238201	0,000088968143	0,000077062290	0,000020840029	0,000078609133	0,000075318530
L273	TORREMAGGIORE	Puglia	Foggia	0,000295087412	0,000212668115	0,000277145927	0,000253566500	0,000000000000	0,000343440745	0,000271659682	0,000110024400	0,000262117385	0,000265104081
L447	TROIA	Puglia	Foggia	0,000140140093	0,000089661327	0,000144219271	0,000080194120	0,000062637151	0,000162689232	0,000111829730	0,000179219707	0,000119387366	0,000133076978
L842	VICO DEL GARGANO	Puglia	Foggia	0,000170509430	0,000105505830	0,000140522019	0,000171642676	0,000000000000	0,000240947604	0,000127276720	0,000126160446	0,000157408107	0,000152436186

Codice catastale	Denominazione	Regione	Provincia	FUNZIONI GENERALI	POLIZIA LOCALE	ISTRUZIONE PUBBLICA	RIFIUTI	TPL	VIABILITÀ E TERRITORIO	SOCIALE	ASILI NIDO	COMPLESSIVO	COMPLESSIVO SENZA RIFIUTI
L858	VIESTE	Puglia	Foggia	0,000404836558	0,000382254238	0,000304102279	0,000467572597	0,000160117485	0,000517432191	0,000264851973	0,000050797883	0,000377660934	0,000346256141
M131	VOLTURARA APPULA	Puglia	Foggia	0,000021454681	0,000005933499	0,000004865446	0,000005539838	0,000000000000	0,000026323667	0,000006763324	0,000000407400	0,000011033167	0,000012951904
M132	VOLTURINO	Puglia	Foggia	0,000046071521	0,000019429045	0,000038917766	0,000022722916	0,000000000000	0,000052929495	0,000025710239	0,000004475786	0,000032024285	0,000035273114
M267	ZAPPONETA	Puglia	Foggia	0,000061973791	0,000039422260	0,000057923578	0,000054832033	0,000000000000	0,000076898313	0,000052451469	0,000016579561	0,000054695853	0,000054648288
A184	ALESSANO	Puglia	Lecce	0,000113639298	0,000095992610	0,000102308942	0,000117096082	0,000069396542	0,000125506727	0,000108872285	0,000036183500	0,000108091493	0,000104946326
A185	ALEZIO	Puglia	Lecce	0,000103344740	0,000049746540	0,000093091463	0,000100963956	0,000000000000	0,000100650919	0,000088311070	0,000016752905	0,000088536307	0,000084195516
A208	ALLISTE	Puglia	Lecce	0,000125833281	0,000097633726	0,000130435294	0,000142566344	0,000000000000	0,000147638651	0,000109908841	0,000026466072	0,000121235995	0,000113785625
A281	ANDRANO	Puglia	Lecce	0,000087210323	0,000063127660	0,000066692613	0,000082755554	0,000000000000	0,000094894345	0,000076119218	0,000014261987	0,000075403159	0,000072835079
A350	ARADEO	Puglia	Lecce	0,000153214553	0,000110746452	0,000136642892	0,000171703428	0,000000000000	0,000135509309	0,000149613753	0,000307148138	0,000151667798	0,000144669653
A425	ARNESANO	Puglia	Lecce	0,000067124343	0,000049057608	0,000067706687	0,000068228608	0,000000000000	0,000067046812	0,000056061853	0,000029719697	0,000061055405	0,000058549913
A572	BAGNOLO DEL SALENTO	Puglia	Lecce	0,000034669736	0,000018491329	0,000027356489	0,000028481257	0,000000000000	0,000032947612	0,000023197083	0,000004863381	0,000026863429	0,000026298346
B086	BOTRUGNO	Puglia	Lecce	0,000054940234	0,000026300660	0,000038997611	0,000043976483	0,000000000000	0,000050017192	0,000038182712	0,000005546943	0,000041354174	0,000040438240
B413	CALIMERA	Puglia	Lecce	0,000123777539	0,000073674489	0,000091587181	0,000124672134	0,000000000000	0,000105075255	0,000113473196	0,000217533220	0,000112528722	0,000108287210
B506	CAMPI SALENTINA	Puglia	Lecce	0,000175905826	0,000143556947	0,000142859031	0,000181745937	0,000000000000	0,000175387795	0,000166616918	0,000175745257	0,000163996269	0,000157796576
B616	CANNOLE	Puglia	Lecce	0,000037828197	0,000022528875	0,000033225978	0,000027823581	0,000010417146	0,000036459175	0,000023924553	0,000003480316	0,000029182164	0,000029656696
B690	CAPRARICA DI LECCE	Puglia	Lecce	0,000047505919	0,000021702878	0,000034619588	0,000034824911	0,000000000000	0,000046029044	0,000032559107	0,000074194464	0,000038002452	0,000039112319
B792	CARMIANO	Puglia	Lecce	0,000211598982	0,000108614884	0,000152242130	0,000231328688	0,000000000000	0,000174718303	0,000193097789	0,000033029736	0,000181112668	0,000163572967
B822	CARPIGNANO SALENTINO	Puglia	Lecce	0,000079589906	0,000034750890	0,000051634426	0,000053346581	0,000030917254	0,000079806274	0,000056848944	0,000007821455	0,000058401059	0,000060166513
B936	CASARANO	Puglia	Lecce	0,000347032121	0,000223297839	0,000315120104	0,000311257279	0,000203873732	0,000294427452	0,000338810283	0,000163655039	0,000305895914	0,000304023270
C334	CASTRI DI LECCE	Puglia	Lecce	0,000052024893	0,000026387139	0,000040121811	0,000045174427	0,000000000000	0,000050625525	0,000038685845	0,000005448014	0,000041355539	0,000040021659
C335	CASTRIGNANO DE' GRECI	Puglia	Lecce	0,000075522654	0,000037741025	0,000044298268	0,000062504424	0,000000000000	0,000058272453	0,000057486323	0,000046050865	0,000057284653	0,000055461465
C336	CASTRIGNANO DEL CAPO	Puglia	Lecce	0,000126798804	0,000073104268	0,000070012651	0,000135026736	0,000000000000	0,000155937033	0,000091322618	0,000015622923	0,000107735679	0,000098203322
M261	CASTRO	Puglia	Lecce	0,000060081588	0,000040487486	0,000028839130	0,000080536059	0,000000000000	0,000060293471	0,000035039704	0,000003922045	0,000052227013	0,000042339089
C377	CAVALLINO	Puglia	Lecce	0,000207916317	0,000136350262	0,000170278589	0,000243623080	0,000000000000	0,000182911733	0,000190785133	0,000062263835	0,000189606688	0,000170739574
C865	COLLEPASSO	Puglia	Lecce	0,000103414779	0,000053660483	0,000064686540	0,000100386349	0,000000000000	0,000091703562	0,000101742213	0,000011862373	0,000085650415	0,000080503374
C978	COPERTINO	Puglia	Lecce	0,000397905481	0,000270223615	0,000375070082	0,000412440629	0,000000000000	0,000339504772	0,000446486940	0,000330556220	0,000375002669	0,000361926152
D006	CORIGLIANO D'OTRANTO	Puglia	Lecce	0,000110602937	0,000066361801	0,000079822370	0,000085937583	0,000000000000	0,000112136059	0,000090516155	0,000150429302	0,000092562159	0,000094876024
D044	CORSANO	Puglia	Lecce	0,000088783055	0,000067075523	0,000081114690	0,000099117312	0,000000000000	0,000097018421	0,000084793680	0,000021908009	0,000083939466	0,000078638073
D223	CURSI	Puglia	Lecce	0,000070080080	0,000036035795	0,000057709320	0,000057916007	0,000000000000	0,000059950641	0,000059777392	0,000010980903	0,000055743162	0,000054984220
D237	CUTROFIANO	Puglia	Lecce	0,000167275172	0,000114499944	0,000126971371	0,000154134483	0,000049751655	0,000180039836	0,000142249549	0,000033644844	0,000143872538	0,000140288194
D305	DISO	Puglia	Lecce	0,000064034971	0,000043316421	0,000036546308	0,000077266950	0,000000000000	0,000075980988	0,000047564102	0,000037694556	0,000058423679	0,000051842007
D851	GAGLIANO DEL CAPO	Puglia	Lecce	0,000093836438	0,000065585083	0,000079725395	0,000093913228	0,000000000000	0,000107736730	0,000087437329	0,000059577244	0,000086506185	0,000083919017
D862	GALATINA	Puglia	Lecce	0,000484400458	0,000378597681	0,000357998726	0,000444675071	0,000251533573	0,000404441450	0,000497199289	0,000300538559	0,000428129891	0,000422350909
D863	GALATONE	Puglia	Lecce	0,000270683547	0,000248261160	0,000247742576	0,000272655471	0,000096570229	0,000301053983	0,000270770262	0,000391285120	0,000269664430	0,000268619704
D883	GALLIPOLI	Puglia	Lecce	0,000479893705	0,000472112408	0,000273214162	0,000601393005	0,000214006702	0,000511897934	0,000409609235	0,000156795908	0,000456242601	0,000405543745
E053	GIUGGIANELLO	Puglia	Lecce	0,000027445850	0,000013967184	0,000018720115	0,000018904089	0,000000000000	0,000024910986	0,000015177001	0,000001504204	0,000019197610	0,000019300133
E061	GIURDIGNANO	Puglia	Lecce	0,000043887049	0,000024743436	0,000051029538	0,000032380395	0,000000000000	0,000043059102	0,000022431478	0,000005151949	0,000034406253	0,000035113855
E227	GUAGNANO	Puglia	Lecce	0,000103203886	0,000056311439	0,000080247720	0,000121253886	0,000000000000	0,000105361054	0,000096199352	0,000010648242	0,000093991963	0,000084469783
E506	LECCE	Puglia	Lecce	0,001865453867	0,002041476779	0,001487483475	0,002134910288	0,004228869578	0,001846327232	0,002205676831	0,002761039557	0,002053895697	0,002025598518
E538	LEQUILE	Puglia	Lecce	0,000145131125	0,000090835201	0,000130723835	0,000159062529	0,000000000000	0,000146405386	0,000129079033	0,000043512725	0,000132383033	0,000123064285
E563	LEVERANO	Puglia	Lecce	0,000241956138	0,000160896331	0,000257948487	0,000255785961	0,000090496112	0,000206539439	0,000232841383	0,000171326512	0,000229013929	0,000219662860
E629	LIZZANELLO	Puglia	Lecce	0,000182913893	0,000116150749	0,000177825742	0,000176728780	0,000000000000	0,000170258033	0,000181234170	0,000276671193	0,000172366388	0,000170842671
E815	MAGLIE	Puglia	Lecce	0,000274137329	0,000242364958	0,000197625150	0,000186665164	0,000222877382	0,000249228414	0,000235646766	0,000365220352	0,000232789515	0,000248900058
E979	MARTANO	Puglia	Lecce	0,000157807401	0,000084621237	0,000103996061	0,000154647207	0,000000000000	0,000132433194	0,000145202908	0,000198009205	0,000136775647	0,000130533380
E984	MARTIGNANO	Puglia	Lecce	0,000034127219	0,000021705788	0,000029454710	0,000026436471	0,000000000000	0,000031054704	0,000022109424	0,000004100981	0,000026305860	0,000026260239
F054	MATINO	Puglia	Lecce	0,000196035936	0,000110589881	0,000142895288	0,000223113424	0,000000000000	0,000182385622	0,000186634601	0,000030455311	0,000174547014	0,000157583496
F101	MELENDUGNO	Puglia	Lecce	0,000242972411	0,000162066890	0,000136843407	0,000430457910	0,000000000000	0,000379588576	0,000171181781	0,000340200558	0,000274133577	0,000219531837
F109	MELISSANO	Puglia	Lecce	0,000118530327	0,000065984348	0,000098683821	0,000099227956	0,000000000000	0,000104642109	0,000106380374	0,000021129756	0,000096351133	0,000095346302
F117	MELPIGNANO	Puglia	Lecce	0,000043681460	0,000025007515	0,000033187157	0,000044876796	0,000000000000	0,000043047936	0,000029980279	0,000006017264	0,000036411304	0,000033454435
F194	MIGGIANO	Puglia	Lecce	0,000062287372	0,000035328352	0,000051958304	0,000057170361	0,000028225145	0,000053897416	0,000051836450	0,000009431715	0,000052079408	0,000050301214
F221	MINERVINO DI LECCE	Puglia	Lecce	0,000073686279	0,000032195114	0,000053400185	0,000054283028	0,000000000000	0,000078816099	0,000054114609	0,000005925375	0,000055929800	0,000056504993

Codice catastale	Denominazione	Regione	Provincia	FUNZIONI GENERALI	POLIZIA LOCALE	ISTRUZIONE PUBBLICA	RIFIUTI	TPL	VIABILITÀ E TERRITORIO	SOCIALE	ASILI NIDO	COMPLESSIVO	COMPLESSIVO SENZA RIFIUTI
F604	MONTERONI DI LECCE	Puglia	Lecce	0,000233683437	0,000155985427	0,000179382921	0,000248843402	0,000000000000	0,000198302330	0,000235513677	0,000358045223	0,000218932143	0,000208484590
F623	MONTESANO SALENTINO	Puglia	Lecce	0,000046654498	0,000022287108	0,000042408657	0,000038058156	0,000000000000	0,000044950339	0,000032387460	0,000007193437	0,000036901792	0,000036497891
F716	MORCIANO DI LEUCA	Puglia	Lecce	0,000079057759	0,000062955344	0,000043092703	0,000087452222	0,000000000000	0,000088646623	0,000055928428	0,000009092014	0,000067954737	0,000061144559
F816	MURO LECCESE	Puglia	Lecce	0,000088159115	0,000047113002	0,000061332932	0,000079286453	0,000000000000	0,000088851883	0,000071144772	0,000013781056	0,000071437731	0,000068696290
F842	NARDÒ	Puglia	Lecce	0,000610204212	0,000627401952	0,000445950679	0,000715570719	0,000234397674	0,000707026323	0,000623036864	0,000114078141	0,000599102560	0,000558421983
F881	NEVIANO	Puglia	Lecce	0,000091814720	0,000053381896	0,000063198164	0,000082376539	0,000033985950	0,000091982601	0,000085439491	0,000009568182	0,000077001747	0,000075124413
F916	NOCIGLIA	Puglia	Lecce	0,000044902572	0,000026388452	0,000031009316	0,000036300398	0,000000000000	0,000046434627	0,000030666503	0,000060901645	0,000036940627	0,000037164249
F970	NOVOLI	Puglia	Lecce	0,000141549155	0,000081733608	0,000082822831	0,000158960660	0,000000000000	0,000116358521	0,000134527360	0,000018144305	0,000120942128	0,000107662826
G136	ORTELLE	Puglia	Lecce	0,000047683718	0,000025544375	0,000028351275	0,000034675579	0,000000000000	0,000051148077	0,000031869269	0,000003990134	0,000035155274	0,000035322825
G188	OTRANTO	Puglia	Lecce	0,000211214690	0,000168734860	0,000116123483	0,000256218998	0,000000000000	0,000218647043	0,000111067321	0,000214620868	0,000187420649	0,000163390420
G285	PALMARIGGI	Puglia	Lecce	0,000031438705	0,000016036148	0,000026817620	0,000023389335	0,000000000000	0,000028339374	0,000020385021	0,000002660209	0,000023595289	0,000023667226
G325	PARABITA	Puglia	Lecce	0,000161329368	0,000094220300	0,000109835172	0,000168942958	0,000064750806	0,000141826932	0,000146251234	0,000026051252	0,000139052481	0,000128612187
G378	PATÙ	Puglia	Lecce	0,000043684476	0,000029825663	0,000029157179	0,000046318306	0,000000000000	0,000047218187	0,000024693240	0,000006061345	0,000036318012	0,000032825059
G751	POGGIARDO	Puglia	Lecce	0,000111805746	0,000069967562	0,000086856443	0,000115262177	0,000039054645	0,000106372204	0,000097192265	0,000014674304	0,000097661083	0,000091513285
M263	PORTO CESAREO	Puglia	Lecce	0,000201698646	0,000155693356	0,000110586619	0,000389679061	0,000044704342	0,000283749953	0,000103341529	0,000029254847	0,000218964872	0,000159336970
M428	PRESICCE-ACQUARICA	Puglia	Lecce	0,000189109245	0,000109530253	0,000141074399	0,000168365020	0,000070092756	0,000184966097	0,000169783756	0,000020655201	0,000158269289	0,000154743002
H147	RACALE	Puglia	Lecce	0,000202950770	0,000156981219	0,000187682719	0,000262293457	0,000000000000	0,000228968241	0,000183494582	0,000040742206	0,000200651879	0,000179121402
H632	RUFFANO	Puglia	Lecce	0,000161228095	0,000096300560	0,000177111676	0,000161974045	0,000055468480	0,000161725804	0,000151710066	0,000026767532	0,000149065143	0,000144556258
H708	SALICE SALENTINO	Puglia	Lecce	0,000145264904	0,000074573399	0,000115200432	0,000152540120	0,000000000000	0,000140821151	0,000132428895	0,000015680781	0,000126285283	0,000117114863
H729	SALVE	Puglia	Lecce	0,000119229820	0,000072354731	0,000055890992	0,000165461066	0,000000000000	0,000163638373	0,000081812547	0,000013905429	0,000111611359	0,000092802466
M264	SAN CASSIANO	Puglia	Lecce	0,000039594947	0,000022005262	0,000027008048	0,000034163967	0,000000000000	0,000036877404	0,000026428338	0,000005048224	0,000030492018	0,000029209462
H793	SAN CESARIO DI LECCE	Puglia	Lecce	0,000134681628	0,000098472062	0,000117039646	0,000149599913	0,000000000000	0,000117142014	0,000124696547	0,000252181848	0,000130717803	0,000124122565
H826	SAN DONATO DI LECCE	Puglia	Lecce	0,000096630322	0,000052879698	0,000078818606	0,000078487435	0,000000000000	0,000098491417	0,000086731349	0,000011608315	0,000078987555	0,000079162239
I115	SAN PIETRO IN LAMA	Puglia	Lecce	0,000061974848	0,000030672937	0,000048916684	0,000063200870	0,000000000000	0,000052336661	0,000054780799	0,000109805786	0,000056222889	0,000053785585
H757	SANARICA	Puglia	Lecce	0,000031065038	0,000013790858	0,000021394621	0,000023447190	0,000000000000	0,000031099705	0,000018070124	0,000003546774	0,000022694351	0,000022431396
I059	SANNICOLA	Puglia	Lecce	0,000118200747	0,000076127054	0,000108489816	0,000114730639	0,000049284810	0,000125532847	0,000092557597	0,000012839289	0,000103941799	0,000100173419
I172	SANTA CESAREA TERME	Puglia	Lecce	0,000076581895	0,000076987793	0,000047467293	0,000077635680	0,000047833731	0,000094854213	0,000053160883	0,000009032370	0,000068254501	0,000064977797
I549	SCORRANO	Puglia	Lecce	0,000115031627	0,000072559305	0,000104851019	0,000118849474	0,000000000000	0,000116618461	0,000098860342	0,000204445289	0,000109594819	0,000106362307
I559	SECLÌ	Puglia	Lecce	0,000035775128	0,000018206641	0,000028419097	0,000029731742	0,000000000000	0,000036004178	0,000025145589	0,000003657658	0,000028132044	0,000027573293
I780	SOGLIANO CAVOUR	Puglia	Lecce	0,000071087678	0,000039943082	0,000048000071	0,000069511389	0,000023234592	0,000058571898	0,000059138703	0,000117653572	0,000062664375	0,000060272816
I800	SOLETO	Puglia	Lecce	0,000097987172	0,000063731965	0,000069195323	0,000089499135	0,000039548471	0,000103960690	0,000084539261	0,000024468976	0,000083674643	0,000081640236
I887	SPECCHIA	Puglia	Lecce	0,000096024852	0,000046787436	0,000071563324	0,000064243254	0,000000000000	0,000092937042	0,000064713294	0,000013189575	0,000070012949	0,000072028217
I923	SPONGANO	Puglia	Lecce	0,000067186530	0,000037497660	0,000055530294	0,000060485112	0,000000000000	0,000066690241	0,000053448278	0,000007160962	0,000055352275	0,000053559452
I930	SQUINZANO	Puglia	Lecce	0,000249039178	0,000164897379	0,000159585139	0,000288672500	0,000000000000	0,000212723678	0,000236878180	0,000271440893	0,000228899385	0,000208021534
I950	STERNATIA	Puglia	Lecce	0,000048492636	0,000018787009	0,000032213013	0,000035237296	0,000000000000	0,000046639366	0,000030115503	0,000004655150	0,000034744935	0,000034572961
L008	SUPERSANO	Puglia	Lecce	0,000078150251	0,000044165938	0,000083473216	0,000058191795	0,000000000000	0,000079825785	0,000062024337	0,000010235519	0,000064066399	0,000066118310
L010	SURANO	Puglia	Lecce	0,000038141566	0,000021305467	0,000022017842	0,000048475719	0,000000000000	0,000031669529	0,000023385203	0,000002549590	0,000032036818	0,000026294957
L011	SURBO	Puglia	Lecce	0,000238141959	0,000153029356	0,000212550627	0,000155683175	0,000000000000	0,000201800833	0,000226105682	0,000186795222	0,000192102190	0,000204822804
L064	TAURISANO	Puglia	Lecce	0,000188151021	0,000109476127	0,000200454543	0,000182400609	0,000000000000	0,000168407464	0,000182357597	0,000039324252	0,000167909482	0,000162847949
L074	TAVIANO	Puglia	Lecce	0,000222655066	0,000196152065	0,000202130562	0,000284782559	0,000000000000	0,000244697156	0,000217855218	0,000143665816	0,000226094498	0,000205595640
L166	TIGGIANO	Puglia	Lecce	0,000050925539	0,000037115433	0,000058427166	0,000045515931	0,000012319842	0,000055588235	0,000036210241	0,000010874766	0,000045178262	0,000045060319
L383	TREPUZZI	Puglia	Lecce	0,000241037242	0,000180055009	0,000199176029	0,000276563629	0,000088846975	0,000215527690	0,000239915825	0,000368033613	0,000237708541	0,000224137042
L419	TRICASE	Puglia	Lecce	0,000318739315	0,000300390008	0,000270962957	0,000347088717	0,000154120702	0,000339140572	0,000297755178	0,000340508527	0,000313696939	0,000302033692
L462	TUGLIE	Puglia	Lecce	0,000096128944	0,000055819529	0,000064862193	0,000076858132	0,000031320146	0,000087844217	0,000080634281	0,000017265840	0,000075887714	0,000075548761
L484	UGENTO	Puglia	Lecce	0,000311830786	0,000294032442	0,000177710324	0,000399175534	0,000097510916	0,000415328911	0,000225065489	0,000044544756	0,000298034408	0,000262707333
L485	UGGIANO LA CHIESA	Puglia	Lecce	0,000090254196	0,000048705526	0,000068065154	0,000071853005	0,000018301582	0,000093299461	0,000063470574	0,000011471541	0,000070824701	0,000070465530
L711	VEGLIE	Puglia	Lecce	0,000238747765	0,000149911663	0,000221857811	0,000236332483	0,000000000000	0,000201869068	0,000234240155	0,000346644524	0,000221663523	0,000216539876
L776	VERNOLE	Puglia	Lecce	0,000133852506	0,000119045291	0,000105951043	0,000138776315	0,000000000000	0,000147334561	0,000120499179	0,000023880614	0,000121586020	0,000115581708
M187	ZOLLINO	Puglia	Lecce	0,000051627845	0,000027538145	0,000027644895	0,000032747557	0,000000000000	0,000037467542	0,000026051069	0,000002882400	0,000033008152	0,000033099173
A514	AVETRANA	Puglia	Taranto	0,000127612332	0,000067641368	0,000088872709	0,000101886523	0,000056604527	0,000128332394	0,000107319614	0,000129613203	0,000106763450	0,000108466888
B808	CAROSINO	Puglia	Taranto	0,000105949925	0,000062589536	0,000115908953	0,000100469701	0,000030399236	0,000097604247	0,000096108690	0,000037705754	0,000095367037	0,000093584753

Codice catastale	Denominazione	Regione	Provincia	FUNZIONI GENERALI	POLIZIA LOCALE	ISTRUZIONE PUBBLICA	RIFIUTI	TPL	VIABILITÀ E TERRITORIO	SOCIALE	ASILI NIDO	COMPLESSIVO	COMPLESSIVO SENZA RIFIUTI
C136	CASTELLANETA	Puglia	Taranto	0,000347457312	0,000296917128	0,000232960093	0,000494106566	0,000185461935	0,000454104373	0,000308025401	0,000199623769	0,000362945730	0,000317133221
D171	CRISPIANO	Puglia	Taranto	0,000242683858	0,000143684017	0,000195227624	0,000174430054	0,000000000000	0,000251945168	0,000219890111	0,000348484563	0,000206457398	0,000217644069
D463	FAGGIANO	Puglia	Taranto	0,000060823199	0,000025934666	0,000056186213	0,000049526978	0,000025051315	0,000063012072	0,000046391085	0,000028616981	0,000050657272	0,000051052067
D754	FRAGAGNANO	Puglia	Taranto	0,000091669434	0,000043168114	0,000075066225	0,000079974186	0,000000000000	0,000093299512	0,000081853434	0,000010054900	0,000075800075	0,000074342120
E036	GINOSA	Puglia	Taranto	0,000421003868	0,000356898687	0,000366785746	0,000458705900	0,000000000000	0,000529187335	0,000439356198	0,000250019146	0,000414871616	0,000399560959
E205	GROTTAGLIE	Puglia	Taranto	0,000535535456	0,000382946062	0,000451334088	0,000537263484	0,000259180499	0,000473951994	0,000582354498	0,000592975197	0,000507669347	0,000497332560
E469	LATERZA	Puglia	Taranto	0,000270664167	0,000129873024	0,000268205947	0,000190663929	0,000110338153	0,000279868782	0,000239569875	0,000163512606	0,000227258392	0,000240040288
E537	LEPORANO	Puglia	Taranto	0,000135461322	0,000116142121	0,000109100449	0,000262258915	0,000163738993	0,000172421290	0,000125085466	0,000050387536	0,000163859167	0,000129489614
E630	LIZZANO	Puglia	Taranto	0,000166221083	0,000126145727	0,000154541404	0,000183656807	0,000000000000	0,000199501438	0,000163434493	0,000036171948	0,000159649281	0,000151263813
E882	MANDURIA	Puglia	Taranto	0,000593648080	0,000482867239	0,000395249003	0,000668043662	0,000323887812	0,000697436136	0,000622773486	0,000106936540	0,000568078413	0,000533162054
E986	MARTINA FRANCA	Puglia	Taranto	0,000901272924	0,000586983249	0,000601370314	0,000902909444	0,000518009369	0,000867856791	0,000895025173	0,001126315120	0,000832989753	0,000808567855
E995	MARUGGIO	Puglia	Taranto	0,000120906440	0,000096437905	0,000069475297	0,000204523090	0,000053548582	0,000172327524	0,000093359018	0,000026466069	0,000130373983	0,000104474815
F027	MASSAFRA	Puglia	Taranto	0,000545168330	0,000384827237	0,000447276283	0,000628577372	0,000288899250	0,000588832813	0,000623714939	0,000155277290	0,000535995856	0,000503658524
F531	MONTEIASI	Puglia	Taranto	0,000089075076	0,000059066670	0,000088585073	0,000075056095	0,000000000000	0,000079905475	0,000081453832	0,000035718084	0,000076234764	0,000076646455
F563	MONTEMESOLA	Puglia	Taranto	0,000067326839	0,000031079539	0,000058889829	0,000050902154	0,000000000000	0,000068109453	0,000056714928	0,000028641096	0,000054395225	0,000055615303
F587	MONTEPARANO	Puglia	Taranto	0,000043824762	0,000029459429	0,000038875742	0,000035631411	0,000000000000	0,000035526993	0,000032024709	0,000031414573	0,000035517136	0,000035477222
F784	MOTTOLA	Puglia	Taranto	0,000304642762	0,000168433741	0,000233085143	0,000268660351	0,000000000000	0,000333328078	0,000248672454	0,000117358991	0,000254938844	0,000250146128
G251	PALAGIANELLO	Puglia	Taranto	0,000127896943	0,000077585196	0,000110586458	0,000097714229	0,000000000000	0,000137678821	0,000115034674	0,000251675797	0,000114605635	0,000120505549
G252	PALAGIANO	Puglia	Taranto	0,000261825770	0,000202152046	0,000251736250	0,000330934423	0,000000000000	0,000296179950	0,000274239070	0,000221573030	0,000270435995	0,000249304804
H090	PULSANO	Puglia	Taranto	0,000216495942	0,000158868150	0,000170811655	0,000320272730	0,000067639909	0,000238989585	0,000201975850	0,000071033990	0,000223556398	0,000189774836
H409	ROCCAFORZATA	Puglia	Taranto	0,000035326858	0,000019994553	0,000029098577	0,000028527437	0,000000000000	0,000029418681	0,000022311550	0,000030583864	0,000027820947	0,000027574181
H882	SAN GIORGIO IONICO	Puglia	Taranto	0,000245091355	0,000158062387	0,000231290555	0,000225596162	0,000000000000	0,000207231046	0,000230187471	0,000060784171	0,000210654401	0,000205435469
I018	SAN MARZANO DI SAN GIUSEPPE	Puglia	Taranto	0,000142317799	0,000106906086	0,000151544831	0,000138796606	0,000000000000	0,000132483680	0,000134340324	0,000046215875	0,000129611999	0,000126403953
I467	SAVA	Puglia	Taranto	0,000273068526	0,000203865993	0,000199665337	0,000262908459	0,000000000000	0,000238457366	0,000272258741	0,000406933169	0,000248715734	0,000243758429
M298	STATTE	Puglia	Taranto	0,000213088741	0,000136848224	0,000174844018	0,000190261605	0,000117960251	0,000194222142	0,000223259031	0,000113733331	0,000189252888	0,000188900558
L049	TARANTO	Puglia	Taranto	0,003362408466	0,004285638133	0,002880626456	0,003708263256	0,007640328224	0,003092323953	0,004907759857	0,002107090033	0,003727523324	0,003734250576
L294	TORRICELLA	Puglia	Taranto	0,000090707271	0,000060859565	0,000064763406	0,000128938667	0,000000000000	0,000125021172	0,000065216378	0,000041453445	0,000090739750	0,000077397443
A291	ANGHIARI	Toscana	Arezzo	0,000129196529	0,000069720611	0,000106139802	0,000117416823	0,000065120930	0,000133262230	0,000096145621	0,000176930452	0,000114623887	0,000113648356
A390	AREZZO	Toscana	Arezzo	0,001886295961	0,002047355546	0,001958552332	0,002483654565	0,002881453550	0,001925084707	0,002301986299	0,003463362974	0,002220091888	0,002128033406
A541	BADIA TEDALDA	Toscana	Arezzo	0,000043379110	0,000017421589	0,000030314361	0,000020816622	0,000014338383	0,000045703918	0,000017502065	0,000029243568	0,000029092453	0,000031983076
A851	BIBBIENA	Toscana	Arezzo	0,000228984467	0,000133230284	0,000208313495	0,000217129653	0,000104509077	0,000232467906	0,000208512698	0,000303429323	0,000213152009	0,000211762678
B243	BUCINE	Toscana	Arezzo	0,000201213132	0,000121330955	0,000179085634	0,000186818099	0,000000000000	0,000216617175	0,000154584757	0,000222374920	0,000178742360	0,000175921626
B670	CAPOLONA	Toscana	Arezzo	0,000104125553	0,000067640082	0,000092922675	0,000073172846	0,000033337407	0,000105778250	0,000081554191	0,000108045763	0,000087010743	0,000091844112
B693	CAPRESE MICHELANGELO	Toscana	Arezzo	0,000044705949	0,000018001863	0,000033835134	0,000026602694	0,000000000000	0,000048598134	0,000023725434	0,000025366637	0,000032013491	0,000033903401
C102	CASTEL FOCOGNANO	Toscana	Arezzo	0,000067858588	0,000041470416	0,000062673265	0,000046196504	0,000000000000	0,000071600263	0,000049686440	0,000014492829	0,000053328485	0,000055819579
C263	CASTEL SAN NICCOLÒ	Toscana	Arezzo	0,000070855001	0,000036725819	0,000044529370	0,000057980260	0,000031746712	0,000087290321	0,000041024159	0,000009379059	0,000055676291	0,000054871549
M322	CASTELFRANCO PIANDISCÒ	Toscana	Arezzo	0,000166995737	0,000111166951	0,000187790163	0,000150651424	0,000000000000	0,000175916466	0,000143236353	0,000118435870	0,000152133374	0,000152650997
C318	CASTIGLION FIBOCCHI	Toscana	Arezzo	0,000045745815	0,000026236920	0,000035019264	0,000039146943	0,000017748921	0,000044428965	0,000026293631	0,000003666571	0,000035763813	0,000034582136
C319	CASTIGLION FIORENTINO	Toscana	Arezzo	0,000251720816	0,000199080497	0,000209996024	0,000260395880	0,000000000000	0,000247142719	0,000216373184	0,000330404815	0,000234536485	0,000225504186
C407	CAVRIGLIA	Toscana	Arezzo	0,000168874086	0,000112097805	0,000214110622	0,000166936448	0,000081242871	0,000189202342	0,000137603422	0,000214274593	0,000167334392	0,000167473387
C648	CHITIGNANO	Toscana	Arezzo	0,000025301036	0,000014128786	0,000012393379	0,000019984875	0,000000000000	0,000025378712	0,000013045102	0,000023933427	0,000018856091	0,000018461824
C663	CHIUSI DELLA VERNA	Toscana	Arezzo	0,000058182475	0,000034086832	0,000060145384	0,000070758294	0,000000000000	0,000062846705	0,000030178383	0,000005855812	0,000052631593	0,000046300209
C774	CIVITELLA IN VAL DI CHIANA	Toscana	Arezzo	0,000181055442	0,000110594990	0,000142063800	0,000227407261	0,000000000000	0,000184278942	0,000139011535	0,000354898195	0,000178681984	0,000161662977
D077	CORTONA	Toscana	Arezzo	0,000497380821	0,000341122258	0,000393468238	0,000505942946	0,000204620184	0,000497149131	0,000463319736	0,000556459227	0,000463527811	0,000448712841
D649	FOIANO DELLA CHIANA	Toscana	Arezzo	0,000182696389	0,000127946726	0,000205307801	0,000245159176	0,000000000000	0,000176068566	0,000150519538	0,000369370441	0,000194365958	0,000176624651
M392	LATERINA PERGINE VALDARNO	Toscana	Arezzo	0,000129790848	0,000094027871	0,000120771004	0,000131855617	0,000048813522	0,000133664544	0,000100402594	0,000023055059	0,000116109023	0,000110608974
E693	LORO CIUFFENNA	Toscana	Arezzo	0,000119763416	0,000073250288	0,000130681735	0,000131873533	0,000065777398	0,000140075995	0,000092764211	0,000191075954	0,000120769918	0,000116891592
E718	LUCIGNANO	Toscana	Arezzo	0,000082244026	0,000041500873	0,000070090630	0,000068045712	0,000039558040	0,000079047228	0,000052923994	0,000084519691	0,000068298680	0,000068387037
E933	MARCIANO DELLA CHIANA	Toscana	Arezzo	0,000065337007	0,000029848425	0,000076833238	0,000058520128	0,000000000000	0,000066934797	0,000044845533	0,000009233892	0,000055583193	0,000054557365
F628	MONTE SAN SAVINO	Toscana	Arezzo	0,000179781841	0,000103648018	0,000136602447	0,000164022481	0,000000000000	0,000181789049	0,000137081371	0,000159393469	0,000152454573	0,000148414076
F565	MONTEMIGNAIO	Toscana	Arezzo	0,000023083503	0,000010784609	0,000013088701	0,000019149516	0,000000000000	0,000028044798	0,000008488518	0,000001862802	0,000016816360	0,000016001423

Codice catastale	Denominazione	Regione	Provincia	FUNZIONI GENERALI	POLIZIA LOCALE	ISTRUZIONE PUBBLICA	RIFIUTI	TPL	VIABILITÀ E TERRITORIO	SOCIALE	ASILI NIDO	COMPLESSIVO	COMPLESSIVO SENZA RIFIUTI
F594	MONTERCHI	Toscana	Arezzo	0,000043498646	0,000023410969	0,000038633668	0,000036080274	0,000011719593	0,000039861957	0,000026582016	0,000003448800	0,000034088836	0,000033393256
F656	MONTEVARCHI	Toscana	Arezzo	0,000431937671	0,000340102414	0,000569976160	0,000537550708	0,000203330585	0,000429110907	0,000500162749	0,000928992699	0,000493293439	0,000477835040
G139	ORTIGNANO RAGGIOLO	Toscana	Arezzo	0,000027021038	0,000011424883	0,000033459887	0,000022947041	0,000000000000	0,000029226191	0,000010489042	0,000036868342	0,000023148446	0,000023218794
G653	PIEVE SANTO STEFANO	Toscana	Arezzo	0,000085352417	0,000039550478	0,000075266350	0,000069744491	0,000041659947	0,000090752223	0,000051230428	0,000048843856	0,000069708323	0,000069695691
G879	POPPI	Toscana	Arezzo	0,000143387145	0,000093710772	0,000112507984	0,000137586344	0,000065860411	0,000157193059	0,000104298453	0,000170419930	0,000129050373	0,000126068887
M329	PRATOVECCHIO STIA	Toscana	Arezzo	0,000131494977	0,000062660733	0,000095403843	0,000101757581	0,000000000000	0,000145467611	0,000098904156	0,000105766370	0,000106148257	0,000107681854
H901	SAN GIOVANNI VALDARNO	Toscana	Arezzo	0,000299830171	0,000282313104	0,000313430038	0,000327820909	0,000188809973	0,000246344764	0,000305002010	0,000422481775	0,000303511434	0,000295020499
I155	SANSEPOLCRO	Toscana	Arezzo	0,000312204907	0,000210740025	0,000251746783	0,000392414574	0,000196856407	0,000297294650	0,000263395503	0,000334684548	0,000306523926	0,000276523613
I681	SESTINO	Toscana	Arezzo	0,000041419440	0,000016499738	0,000028934395	0,000023027257	0,000000000000	0,000045685668	0,000020619225	0,000043116717	0,000029574185	0,000031860929
I991	SUBBIANO	Toscana	Arezzo	0,000122060145	0,000055156278	0,000118008874	0,000119157454	0,000050184256	0,000129365104	0,000099927312	0,000031850416	0,000107993458	0,000104094042
L038	TALLA	Toscana	Arezzo	0,000034596737	0,000011939876	0,000020589756	0,000016636661	0,000011385486	0,000038763263	0,000014543377	0,000001305067	0,000022087343	0,000023991185
L123	TERRANUOVA BRACCIOLINI	Toscana	Arezzo	0,000245974593	0,000177380212	0,000214659816	0,000228904134	0,000097676685	0,000217057435	0,000183720075	0,000361407888	0,000220264020	0,000217246159
A564	BAGNO A RIPOLI	Toscana	Firenze	0,000496139886	0,000412396036	0,000499134772	0,000589509097	0,000289951104	0,000404374775	0,000489978432	0,000684534219	0,000504279740	0,000474510407
A632	BARBERINO DI MUGELLO	Toscana	Firenze	0,000246904584	0,000190497296	0,000241742716	0,000212545602	0,000104112104	0,000238427732	0,000165309593	0,000274943434	0,000217283654	0,000218938585
M408	BARBERINO TAVARNELLE	Toscana	Firenze	0,000286449473	0,000207088046	0,000270925379	0,000314877759	0,000097339347	0,000291259529	0,000188974553	0,000321317287	0,000268246747	0,000251959235
B036	BORGO SAN LORENZO	Toscana	Firenze	0,000345079421	0,000185666179	0,000420845755	0,000340457655	0,000175556442	0,000351830083	0,000342704021	0,000544697805	0,000345951278	0,000347870118
B406	CALENZANO	Toscana	Firenze	0,000359726510	0,000312062909	0,000378993472	0,000620338994	0,000143390433	0,000358800167	0,000272213404	0,000530732200	0,000413715293	0,000341544739
B507	CAMPI BISENZIO	Toscana	Firenze	0,000757263910	0,000700406934	0,001018584932	0,001131523333	0,000306203009	0,000672417115	0,000852171400	0,000860050640	0,000878281133	0,000789827439
B684	CAPRAIA E LIMITE	Toscana	Firenze	0,000128136908	0,000088988768	0,000163308358	0,000104012202	0,000035948005	0,000127515655	0,000106127558	0,000263009972	0,000123039753	0,000129685791
C101	CASTELFIORENTINO	Toscana	Firenze	0,000321119135	0,000241061390	0,000284625351	0,000268617418	0,000134441991	0,000292008936	0,000287191747	0,000379914994	0,000285414161	0,000291281012
C529	CERRETO GUIDI	Toscana	Firenze	0,000196234647	0,000152830729	0,000188845842	0,000158625687	0,000000000000	0,000180771161	0,000170335798	0,000248096678	0,000172932947	0,000177930258
C540	CERTALDO	Toscana	Firenze	0,000306861511	0,000247548940	0,000294656124	0,000226372632	0,000329050731	0,000290664884	0,000254615620	0,000387422148	0,000274725875	0,000291614937
D299	DICOMANO	Toscana	Firenze	0,000106460753	0,000053432443	0,000116303560	0,000076199386	0,000024262057	0,000114130616	0,000089948592	0,000102960128	0,000092080820	0,000097627966
D403	EMPOLI	Toscana	Firenze	0,000847778321	0,000918603145	0,001049337243	0,000904325356	0,000471281793	0,000845735918	0,000984675498	0,001928103108	0,000944686420	0,000958783933
D575	FIESOLE	Toscana	Firenze	0,000277954994	0,000219800692	0,000267888982	0,000221750734	0,000171827798	0,000262276465	0,000229619852	0,000367578074	0,000249482124	0,000259168282
M321	FIGLINE E INCISA VALDARNO	Toscana	Firenze	0,000455996323	0,000404119359	0,000531973943	0,000534036925	0,000177191585	0,000504559810	0,000427677356	0,000761635143	0,000487737638	0,000471565992
D612	FIRENZE	Toscana	Firenze	0,008254533664	0,013603166103	0,008622889246	0,011700686240	0,019015406200	0,007621034652	0,011145880364	0,013051131766	0,010433109969	0,009990364625
D613	FIRENZUOLA	Toscana	Firenze	0,000139065362	0,000080125730	0,000106395037	0,000115591594	0,000042051536	0,000174513834	0,000075204422	0,000059002386	0,000113376418	0,000112602690
D815	FUCECCHIO	Toscana	Firenze	0,000396998719	0,000344013507	0,000406716288	0,000334978367	0,000175240130	0,000364375745	0,000419286758	0,000205076840	0,000363420977	0,000373355554
D895	GAMBASSI TERME	Toscana	Firenze	0,000108146325	0,000066968196	0,000102935337	0,000093897339	0,000000000000	0,000117385982	0,000066704520	0,000102859678	0,000092450241	0,000091944791
E169	GREVE IN CHIANTI	Toscana	Firenze	0,000292200336	0,000205863655	0,000229031588	0,000267906861	0,000142647563	0,000310112125	0,000219967846	0,000322165516	0,000259880194	0,000257076600
E291	IMPRUNETA	Toscana	Firenze	0,000275245276	0,000214676069	0,000281387556	0,000248668375	0,000132605650	0,000279760713	0,000238398071	0,000270084742	0,000255550018	0,000257953673
E466	LASTRA A SIGNA	Toscana	Firenze	0,000341448712	0,000290701225	0,000389946935	0,000266706346	0,000148022719	0,000302403380	0,000326929031	0,000687104724	0,000325989452	0,000346696150
E668	LONDA	Toscana	Firenze	0,000043654874	0,000016361074	0,000042046392	0,000033480232	0,000017329167	0,000051185120	0,000026299183	0,000030951514	0,000035976958	0,000036849027
E971	MARRADI	Toscana	Firenze	0,000088714753	0,000031071537	0,000079437965	0,000075518366	0,000024590590	0,000096756839	0,000051305193	0,000084134895	0,000073457994	0,000072738337
F398	MONTAIONE	Toscana	Firenze	0,000126496286	0,000081482888	0,000096098383	0,000103646359	0,000043320931	0,000120374791	0,000062218167	0,000082116485	0,000099094134	0,000097504110
F551	MONTELUPO FIORENTINO	Toscana	Firenze	0,000245191653	0,000199269335	0,000339697921	0,000216561017	0,000073608895	0,000215531589	0,000212962199	0,000462283393	0,000242118522	0,000251045375
F648	MONTESPERTOLI	Toscana	Firenze	0,000260321992	0,000188564386	0,000243789439	0,000190326544	0,000113981253	0,000283019813	0,000198177682	0,000260089670	0,000224208725	0,000236043262
G270	PALAZZUOLO SUL SENIO	Toscana	Firenze	0,000044481524	0,000018061052	0,000024853449	0,000034137648	0,000009162479	0,000048829812	0,000018216903	0,000007991436	0,000031565563	0,000030667172
G420	PELAGO	Toscana	Firenze	0,000143912004	0,000122459246	0,000187674368	0,000138207070	0,000072893198	0,000162632931	0,000118472162	0,000223811418	0,000146186852	0,000148974070
G825	PONTASSIEVE	Toscana	Firenze	0,000389798272	0,000328231029	0,000380557628	0,000385940781	0,000173097820	0,000341220809	0,000386620648	0,000702530821	0,000382872441	0,000381800715
H222	REGGELLO	Toscana	Firenze	0,000328015063	0,000216653791	0,000309834754	0,000331950335	0,000174122447	0,000350867279	0,000251958724	0,000553042713	0,000314826949	0,000308846008
H286	RIGNANO SULL'ARNO	Toscana	Firenze	0,000154634803	0,000124760724	0,000185084209	0,000159887226	0,000077599591	0,000171710156	0,000129731888	0,000209923134	0,000156139374	0,000154830306
H635	RUFINA	Toscana	Firenze	0,000132805424	0,000073317877	0,000175259561	0,000104466534	0,000051860486	0,000136926143	0,000116071154	0,000212413088	0,000125641356	0,000133037404
H791	SAN CASCIANO IN VAL DI PESA	Toscana	Firenze	0,000332957583	0,000263053027	0,000380819088	0,000333894658	0,000124198082	0,000333314877	0,000271734912	0,000362064823	0,000320485073	0,000315801306
H937	SAN GODENZO	Toscana	Firenze	0,000040355097	0,000016435511	0,000023122451	0,000029483391	0,000011039430	0,000046453377	0,000017177956	0,000029676025	0,000029658056	0,000029719064
B962	SCANDICCI	Toscana	Firenze	0,000938848449	0,000875094407	0,000973472453	0,000942116409	0,001416478247	0,000735589224	0,000976905826	0,001623838570	0,000963357414	0,000970776578
M326	SCARPERIA E SAN PIERO	Toscana	Firenze	0,000228853838	0,000180953265	0,000269787930	0,000206403252	0,000089803897	0,000244220198	0,000194745883	0,000200084605	0,000216507564	0,000220036849
I684	SESTO FIORENTINO	Toscana	Firenze	0,000884314108	0,000826819153	0,000970435335	0,001569936610	0,000511971360	0,000746165169	0,000922873951	0,001667493215	0,001078003729	0,000906178966
I728	SIGNA	Toscana	Firenze	0,000309102489	0,000284402249	0,000360387369	0,000303248659	0,000082923192	0,000272504209	0,000302635797	0,000413806263	0,000304486706	0,000304919137
L529	VAGLIA	Toscana	Firenze	0,000101901082	0,000075524449	0,000083550581	0,000075303017	0,000041744997	0,000111597058	0,000080344558	0,000164335023	0,000089435346	0,000094371556

Codice catastale	Denominazione	Regione	Provincia	FUNZIONI GENERALI	POLIZIA LOCALE	ISTRUZIONE PUBBLICA	RIFIUTI	TPL	VIABILITÀ E TERRITORIO	SOCIALE	ASILI NIDO	COMPLESSIVO	COMPLESSIVO SENZA RIFIUTI
L838	VICCHIO	Toscana	Firenze	0,000163435373	0,000102627456	0,000201774567	0,000127132239	0,000058089177	0,000176926928	0,000129059868	0,000216996964	0,000150334758	0,000158439049
M059	VINCI	Toscana	Firenze	0,000273079090	0,000219483281	0,000262981013	0,000267085810	0,000125787205	0,000238271948	0,000238473581	0,000310351933	0,000254283504	0,000249811850
A369	ARCIDOSSO	Toscana	Grosseto	0,000107375987	0,000050529392	0,000079339472	0,000091127302	0,000049325477	0,000143945963	0,000072031283	0,000098425337	0,000092620983	0,000093142704
B497	CAMPAGNATICO	Toscana	Grosseto	0,000069496976	0,000027509752	0,000049235655	0,000043058841	0,000014906372	0,000079296868	0,000035257778	0,000054823680	0,000051017144	0,000053796859
B646	CAPALBIO	Toscana	Grosseto	0,000129599270	0,000088200910	0,000077084203	0,000117069975	0,000029561085	0,000158637178	0,000066500728	0,000073626681	0,000105574553	0,000101559374
C085	CASTEL DEL PIANO	Toscana	Grosseto	0,000111002204	0,000050930608	0,000093296766	0,000115943174	0,000049001449	0,000132325219	0,000073169301	0,000050855218	0,000098533780	0,000092452940
C147	CASTELL'AZZARA	Toscana	Grosseto	0,000048348005	0,000020049147	0,000023647336	0,000026014459	0,000019156205	0,000057924262	0,000024633686	0,000002076547	0,000032324447	0,000034528431
C310	CASTIGLIONE DELLA PESCAIA	Toscana	Grosseto	0,000284899192	0,000293358219	0,000131758762	0,000535451651	0,000083882835	0,000401899543	0,000142449155	0,000083267150	0,000309214187	0,000230192841
C705	CINIGIANO	Toscana	Grosseto	0,000081380490	0,000038366382	0,000062752810	0,000048648965	0,000000000000	0,000093560651	0,000039550379	0,000027272335	0,000058193680	0,000061527506
C782	CIVITELLA PAGANICO	Toscana	Grosseto	0,000095148740	0,000039751506	0,000083198526	0,000067621042	0,000000000000	0,000101763415	0,000053850255	0,000106733206	0,000074936463	0,000077491629
D656	FOLLONICA	Toscana	Grosseto	0,000505504311	0,000521277743	0,000353579994	0,000765642718	0,000199941767	0,000619084745	0,000437294308	0,000345974999	0,000541779930	0,000463588022
D948	GAVORRANO	Toscana	Grosseto	0,000194423891	0,000112099415	0,000135278786	0,000187240004	0,000088469157	0,000227351867	0,000129045537	0,000112987207	0,000167023001	0,000159961505
E202	GROSSETO	Toscana	Grosseto	0,001622420723	0,001873331620	0,001640721406	0,001925285614	0,002176228643	0,001817433915	0,001868761196	0,001926802163	0,001808671748	0,001767940277
E348	ISOLA DEL GIGLIO	Toscana	Grosseto	0,000060742421	0,000042830084	0,000031171555	0,000062566294	0,000028554476	0,000061909723	0,000024649517	0,000003506953	0,000047729128	0,000042546729
E810	MAGLIANO IN TOSCANA	Toscana	Grosseto	0,000110057790	0,000056213827	0,000057215846	0,000061489494	0,000034940988	0,000133018109	0,000057635970	0,000008735248	0,000075598482	0,000080526540
E875	MANCIANO	Toscana	Grosseto	0,000237930459	0,000139971354	0,000140263904	0,000168656652	0,000059943502	0,000248516702	0,000130388926	0,000085183411	0,000174497269	0,000176537308
F032	MASSA MARITTIMA	Toscana	Grosseto	0,000216421515	0,000139268372	0,000149448178	0,000210819874	0,000071322471	0,000248762351	0,000133392743	0,000210968147	0,000187943995	0,000179953794
F437	MONTE ARGENTARIO	Toscana	Grosseto	0,000311224821	0,000291808681	0,000171226568	0,000333754054	0,000120951478	0,000369961885	0,000228447871	0,000377814170	0,000289090242	0,000273489844
F612	MONTEROTONDO MARITTIMO	Toscana	Grosseto	0,000044025477	0,000017857576	0,000033721653	0,000022054348	0,000010795090	0,000046678558	0,000021147181	0,000006610116	0,000029656097	0,000032311274
F677	MONTIERI	Toscana	Grosseto	0,000047330243	0,000019569596	0,000038776488	0,000028743251	0,000012663992	0,000056073015	0,000019117352	0,000002715978	0,000033571226	0,000035257566
G088	ORBETELLO	Toscana	Grosseto	0,000386665676	0,000341377697	0,000258467787	0,000424525250	0,000136644876	0,000494686764	0,000282626310	0,000389227865	0,000366606058	0,000346375755
G716	PITIGLIANO	Toscana	Grosseto	0,000113617914	0,000055674850	0,000077095089	0,000080576554	0,000029940265	0,000118497296	0,000061296602	0,000067510625	0,000084838300	0,000086326864
H417	ROCCALBEGNA	Toscana	Grosseto	0,000046035027	0,000015319352	0,000023517579	0,000016216579	0,000010614007	0,000053880928	0,000014256976	0,000003723589	0,000026781706	0,000030471946
H449	ROCCASTRADA	Toscana	Grosseto	0,000220391250	0,000117645380	0,000166062088	0,000181189999	0,000081242338	0,000254860252	0,000154950860	0,000174790704	0,000184495773	0,000185650430
I187	SANTA FIORA	Toscana	Grosseto	0,000073965015	0,000029870428	0,000043962538	0,000059246887	0,000034754546	0,000101373132	0,000040985727	0,000061488693	0,000059930677	0,000060169514
I504	SCANSANO	Toscana	Grosseto	0,000130147051	0,000059652378	0,000075224922	0,000082386660	0,000000000000	0,000148064572	0,000073533146	0,000069248017	0,000093175416	0,000096943766
I510	SCARLINO	Toscana	Grosseto	0,000104730592	0,000109887932	0,000081644588	0,000166865264	0,000042286332	0,000130792203	0,000063179214	0,000087332181	0,000112575208	0,000093612507
I571	SEGGIANO	Toscana	Grosseto	0,000036712022	0,000011460745	0,000025618353	0,000021155600	0,000009123167	0,000047534401	0,000013756586	0,000003924493	0,000025278253	0,000026718234
I601	SEMPRONIANO	Toscana	Grosseto	0,000045232132	0,000017315488	0,000022607084	0,000021811422	0,000012774488	0,000052563486	0,000017810565	0,000003490435	0,000028500236	0,000030836538
I841	SORANO	Toscana	Grosseto	0,000110103397	0,000056468128	0,000061481289	0,000063029885	0,000029863715	0,000131224104	0,000055891097	0,000005016615	0,000075811253	0,000080275593
A852	BIBBONA	Toscana	Livorno	0,000126793299	0,000138694756	0,000078577901	0,000253521131	0,000049188188	0,000215718138	0,000056443185	0,000109117304	0,000151316874	0,000115618462
B509	CAMPIGLIA MARITTIMA	Toscana	Livorno	0,000277311551	0,000193423942	0,000210678489	0,000337707111	0,000080782758	0,000280357742	0,000216693892	0,000360439054	0,000267219228	0,000242598869
B553	CAMPO NELL'ELBA	Toscana	Livorno	0,000154333631	0,000134504235	0,000079777148	0,000189296052	0,000046815946	0,000204979285	0,000076250083	0,000015966485	0,000138076335	0,000120186058
B669	CAPOLIVERI	Toscana	Livorno	0,000156392523	0,000132225951	0,000091254285	0,000188734203	0,000054725119	0,000214560036	0,000072671115	0,000114099729	0,000144469549	0,000129008571
B685	CAPRAIA ISOLA	Toscana	Livorno	0,000021279779	0,000012469911	0,000013639113	0,000014921643	0,000000000000	0,000019627390	0,000005686954	0,000001958076	0,000014137420	0,000013863502
C044	CASTAGNETO CARDUCCI	Toscana	Livorno	0,000268939020	0,000270835686	0,000160794222	0,000344822330	0,000000000000	0,000354898554	0,000157302120	0,000255073696	0,000259647287	0,000229896924
C415	CECINA	Toscana	Livorno	0,000602006920	0,000631884429	0,000492621318	0,000771159017	0,000288283615	0,000630128361	0,000591284888	0,000699259782	0,000629472703	0,000579983802
C869	COLLESALVETTI	Toscana	Livorno	0,000311815250	0,000221784324	0,000292640973	0,000450178036	0,000094198051	0,000275629889	0,000256909815	0,000071639622	0,000310347224	0,000261506423
E625	LIVORNO	Toscana	Livorno	0,002848826536	0,003723844052	0,003100687819	0,003317009232	0,005990233876	0,002629374992	0,003990762872	0,006003212826	0,003426132848	0,003464248087
E930	MARCIANA	Toscana	Livorno	0,000097318874	0,000068743761	0,000046673460	0,000097682364	0,000025065919	0,000099990775	0,000036140214	0,000003967014	0,000074289833	0,000066119173
E931	MARCIANA MARINA	Toscana	Livorno	0,000063595587	0,000047256717	0,000034819415	0,000075038985	0,000019810284	0,000072280753	0,000030243606	0,000004634964	0,000054145416	0,000046847606
G687	PIOMBINO	Toscana	Livorno	0,000695526343	0,000671031703	0,000523823927	0,000870927867	0,000323497134	0,000715843808	0,000730548566	0,000595053696	0,000708740665	0,000652091113
E680	PORTO AZZURRO	Toscana	Livorno	0,000101396084	0,000082045022	0,000061905038	0,000105672156	0,000027993110	0,000117533837	0,000059133186	0,000011567939	0,000085922295	0,000079023966
G912	PORTOFERRAIO	Toscana	Livorno	0,000297612762	0,000296092138	0,000186485472	0,000399682645	0,000151715995	0,000306943109	0,000215575561	0,000364737082	0,000296734524	0,000260776292
M391	RIO	Toscana	Livorno	0,000102288086	0,000071631095	0,000048791771	0,000115096528	0,000078791999	0,000159853996	0,000057375665	0,000090470984	0,000095583363	0,000088767707
H570	ROSIGNANO MARITTIMO	Toscana	Livorno	0,000686969229	0,000662440094	0,000624872098	0,001157622254	0,000349243098	0,000821819642	0,000635977033	0,001038266141	0,000811081734	0,000690040339
I390	SAN VINCENZO	Toscana	Livorno	0,000202537902	0,000194713131	0,000158886289	0,000396966961	0,000000000000	0,000294604352	0,000135291915	0,000156012387	0,000239627671	0,000184671421
I454	SASSETTA	Toscana	Livorno	0,000022208808	0,000009582463	0,000017230828	0,000012571559	0,000000000000	0,000022868722	0,000006171589	0,000000950623	0,000014406028	0,000015046780
L019	SUVERETO	Toscana	Livorno	0,000088225622	0,000040674887	0,000060721274	0,000053747193	0,000000000000	0,000086058971	0,000049090392	0,000065805201	0,000062854474	0,000066035510
A241	ALTOPASCIO	Toscana	Lucca	0,000261226144	0,000242070959	0,000270495381	0,000262460497	0,000045625578	0,000267195538	0,000239863873	0,000353421210	0,000256036409	0,000253792572
A560	BAGNI DI LUCCA	Toscana	Lucca	0,000148965962	0,000084772137	0,000119761264	0,000116921975	0,000035151185	0,000179843138	0,000103919080	0,000009016233	0,000120434768	0,000121661734

Codice catastale	Denominazione	Regione	Provincia	FUNZIONI GENERALI	POLIZIA LOCALE	ISTRUZIONE PUBBLICA	RIFIUTI	TPL	VIABILITÀ E TERRITORIO	SOCIALE	ASILI NIDO	COMPLESSIVO	COMPLESSIVO SENZA RIFIUTI
A657	BARGA	Toscana	Lucca	0,000212825956	0,000143823625	0,000176440458	0,000198567922	0,000093196197	0,000216857891	0,000156537437	0,000218327831	0,000188429087	0,000184887744
B007	BORGO A MOZZANO	Toscana	Lucca	0,000147151008	0,000108168039	0,000136162766	0,000176359143	0,000049469904	0,000155942134	0,000118232035	0,000021086037	0,000139379172	0,000126462624
B455	CAMAIORE	Toscana	Lucca	0,000699379878	0,000760685758	0,000515084526	0,001086857495	0,000244774979	0,000758254847	0,000640493614	0,000829860489	0,000769336585	0,000658431303
B557	CAMPORGIANO	Toscana	Lucca	0,000050583638	0,000027208802	0,000057094992	0,000034512501	0,000022658301	0,000056306457	0,000032089751	0,000003253511	0,000040904413	0,000043137011
B648	CAPANNORI	Toscana	Lucca	0,000841776579	0,000702507365	0,000811385631	0,000833090124	0,000198092842	0,000757718825	0,000832118474	0,000702736117	0,000789111772	0,000773750794
B760	CAREGGINE	Toscana	Lucca	0,000022205752	0,000007904158	0,000009273746	0,000013032405	0,000006189830	0,000022649461	0,000007180082	0,000001356368	0,000013695917	0,000013927672
C236	CASTELNUOVO DI GARFAGNANA	Toscana	Lucca	0,000125136553	0,000077369614	0,000121517312	0,000120800395	0,000060913266	0,000124619932	0,000103957848	0,000207844925	0,000118412370	0,000117578269
C303	CASTIGLIONE DI GARFAGNANA	Toscana	Lucca	0,000047726578	0,000023481222	0,000034551766	0,000028284809	0,000019637340	0,000054166403	0,000025638765	0,000002996852	0,000034200022	0,000036266118
C996	COREGLIA ANTELMINELLI	Toscana	Lucca	0,000099233847	0,000060563029	0,000109608535	0,000081064774	0,000045937650	0,000114559582	0,000086701455	0,000046781847	0,000089474586	0,000092412007
M319	FABBRICHE DI VERGEMOLI	Toscana	Lucca	0,000029830443	0,000013829416	0,000017019243	0,000014092853	0,000011686537	0,000034021281	0,000012049233	0,000005706649	0,000019367103	0,000021209319
D730	FORTE DEI MARMI	Toscana	Lucca	0,000275323421	0,000297248875	0,000172569673	0,000400843713	0,000064432618	0,000220626874	0,000145562900	0,000163677855	0,000259585028	0,000210245492
D734	FOSCIANDORA	Toscana	Lucca	0,000019701728	0,000006704288	0,000008738818	0,000009561036	0,000007634829	0,000019823208	0,000007811103	0,000001195703	0,000011921903	0,000012746518
D874	GALLICANO	Toscana	Lucca	0,000082622123	0,000047143615	0,000095988182	0,000077961838	0,000024779044	0,000079344642	0,000056374812	0,000101859084	0,000075491543	0,000074628706
E715	LUCCA	Toscana	Lucca	0,001763384337	0,001832810897	0,001627916087	0,002290210540	0,002316398427	0,001797430741	0,002044130366	0,003086757878	0,002001459723	0,001900603402
F035	MASSAROSA	Toscana	Lucca	0,000382139907	0,000350592353	0,000431617276	0,000439890656	0,000184061618	0,000345352622	0,000391880366	0,000542255007	0,000398688497	0,000384297202
F225	MINUCCIANO	Toscana	Lucca	0,000058075157	0,000023781466	0,000045026814	0,000039608331	0,000024520863	0,000064615373	0,000031650465	0,000002607604	0,000042909249	0,000044062210
F283	MOLAZZANA	Toscana	Lucca	0,000029875693	0,000013152084	0,000021579068	0,000016368282	0,000012042310	0,000034509299	0,000015920599	0,000006072201	0,000021161020	0,000022835051
F452	MONTECARLO	Toscana	Lucca	0,000092942216	0,000062020367	0,000068833959	0,000061259523	0,000024732246	0,000084557837	0,000063368891	0,000104389880	0,000072507894	0,000076436781
G480	PESCAGLIA	Toscana	Lucca	0,000083799670	0,000041077952	0,000067843567	0,000059584074	0,000028115725	0,000098168848	0,000055446007	0,000004458026	0,000065194162	0,000067153682
G582	PIAZZA AL SERCHIO	Toscana	Lucca	0,000051972972	0,000028166571	0,000047184727	0,000040447435	0,000000000000	0,000054257887	0,000035138234	0,000002383794	0,000040961115	0,000041140536
G628	PIETRASANTA	Toscana	Lucca	0,000551226220	0,000614265943	0,000401052033	0,000807655030	0,000235057829	0,000593419357	0,000478407370	0,000693463286	0,000592600510	0,000517485198
G648	PIEVE FOSCIANA	Toscana	Lucca	0,000053997039	0,000028307383	0,000050198561	0,000053810662	0,000028984649	0,000054811770	0,000034392796	0,000005144626	0,000046208083	0,000043552616
G882	PORCARI	Toscana	Lucca	0,000151317760	0,000137386878	0,000175556494	0,000200715541	0,000037874205	0,000148662794	0,000128069042	0,000031588110	0,000154343457	0,000138146385
I142	SAN ROMANO IN GARFAGNANA	Toscana	Lucca	0,000033525542	0,000019929051	0,000035631466	0,000026721944	0,000017484635	0,000037961989	0,000020258482	0,000029220935	0,000029032067	0,000029838959
I622	SERAVEZZA	Toscana	Lucca	0,000245846892	0,000203731504	0,000190243437	0,000285417617	0,000132986110	0,000245331049	0,000219948102	0,000080124957	0,000231989896	0,000213328396
M347	SILLANO GIUNCUGNANO	Toscana	Lucca	0,000039549925	0,000014748340	0,000027481346	0,000019096761	0,000009559336	0,000049884821	0,000015792172	0,000000928190	0,000026271030	0,000028776895
I942	STAZZEMA	Toscana	Lucca	0,000077756904	0,000036113891	0,000067306231	0,000055466819	0,000025162242	0,000097746026	0,000046010293	0,000017002844	0,000061453472	0,000063544520
L533	VAGLI SOTTO	Toscana	Lucca	0,000031107587	0,000010698396	0,000012204165	0,000014244147	0,000011378106	0,000031877576	0,000013152119	0,000001542069	0,000018555125	0,000020060885
L833	VIAREGGIO	Toscana	Lucca	0,001242632153	0,001545046002	0,001396317916	0,002110905293	0,000611387088	0,001128238640	0,001487234067	0,001344700281	0,001514872894	0,001306687734
L913	VILLA BASILICA	Toscana	Lucca	0,000038512158	0,000022805789	0,000039470817	0,000023204303	0,000011622738	0,000043487404	0,000022697440	0,000058211007	0,000031835344	0,000034850037
L926	VILLA COLLEMANDINA	Toscana	Lucca	0,000035344205	0,000018315651	0,000029743855	0,000022310360	0,000017537806	0,000038593594	0,000018818320	0,000002213040	0,000026176025	0,000027526243
A496	AULLA	Toscana	Massa-Carrara	0,000222792884	0,000148438652	0,000195149051	0,000184487933	0,000082186835	0,000234562906	0,000185205203	0,000210983899	0,000195238584	0,000198993624
A576	BAGNONE	Toscana	Massa-Carrara	0,000060370243	0,000022376200	0,000063683037	0,000040475254	0,000025410468	0,000081867788	0,000031357414	0,000034115926	0,000049235574	0,000052295422
B832	CARRARA	Toscana	Massa-Carrara	0,001118209047	0,001317444007	0,001050914247	0,001430452897	0,000641211496	0,001162223751	0,001438189810	0,001678384882	0,001263199238	0,001204780049
B979	CASOLA IN LUNIGIANA	Toscana	Massa-Carrara	0,000035415923	0,000016339761	0,000023160827	0,000018363303	0,000012576355	0,000046548897	0,000015043680	0,000001535211	0,000024384458	0,000026487557
C914	COMANO	Toscana	Massa-Carrara	0,000030274767	0,000010181134	0,000015927370	0,000019026597	0,000008192903	0,000036563269	0,000010588225	0,000001591427	0,000020158260	0,000020553533
D590	FILATTIERA	Toscana	Massa-Carrara	0,000060447784	0,000026240422	0,000043376736	0,000038211191	0,000019318450	0,000075838649	0,000036513946	0,000003922133	0,000044918538	0,000047261314
D629	FIVIZZANO	Toscana	Massa-Carrara	0,000195030825	0,000097347925	0,000127867373	0,000148128314	0,000102414593	0,000242148041	0,000145880707	0,000032987192	0,000156478329	0,000159394864
D735	FOSDINOVO	Toscana	Massa-Carrara	0,000102004491	0,000054813448	0,000085682303	0,000079034777	0,000059110182	0,000118598553	0,000075819267	0,000006446000	0,000083693696	0,000085320986
E574	LICCIANA NARDI	Toscana	Massa-Carrara	0,000105141043	0,000050233613	0,000100423299	0,000079016662	0,000045609201	0,000121181770	0,000074233658	0,000010282909	0,000085761061	0,000088116778
F023	MASSA	Toscana	Massa-Carrara	0,001339006304	0,001485131792	0,001116935059	0,002012764900	0,001881128650	0,001429466048	0,001572960412	0,001617918290	0,001567026630	0,001411336950
F679	MONTIGNOSO	Toscana	Massa-Carrara	0,000201823470	0,000197811634	0,000160208991	0,000209881685	0,000104074200	0,000229655449	0,000182918816	0,000257530868	0,000197928627	0,000193753603
F802	MULAZZO	Toscana	Massa-Carrara	0,000070501582	0,000028277105	0,000045924819	0,000056582126	0,000037867036	0,000084547260	0,000036672935	0,000003313087	0,000053832065	0,000052871510
G746	PODENZANA	Toscana	Massa-Carrara	0,000050526464	0,000026372424	0,000036197796	0,000030338326	0,000023849618	0,000050698767	0,000025903039	0,000003325145	0,000035496946	0,000037298775
G870	PONTREMOLI	Toscana	Massa-Carrara	0,000192926876	0,000122966618	0,000118933751	0,000183992392	0,000095512576	0,000241295178	0,000133915971	0,000115767934	0,000167170874	0,000161295370
L386	TRESANA	Toscana	Massa-Carrara	0,000050810303	0,000019047372	0,000044763790	0,000032962974	0,000018074479	0,000061899163	0,000030302768	0,000003488545	0,000038643364	0,000040627438
L946	VILLAFRANCA IN LUNIGIANA	Toscana	Massa-Carrara	0,000101515469	0,000056888859	0,000071605713	0,000081295704	0,000052770423	0,000112116609	0,000075842365	0,000044224665	0,000083023078	0,000083626424
M169	ZERI	Toscana	Massa-Carrara	0,000045534485	0,000012402590	0,000021849634	0,000023207671	0,000018202475	0,000062909226	0,000019169483	0,000001220186	0,000029986104	0,000032353708
A864	BIENTINA	Toscana	Pisa	0,000149507795	0,000127748460	0,000173134282	0,000165677242	0,000059019411	0,000145353505	0,000115163557	0,000049821944	0,000143031789	0,000135122072
B303	BUTI	Toscana	Pisa	0,000103013623	0,000074218063	0,000097127361	0,000102622926	0,000047584524	0,000100597477	0,000087059372	0,000126832161	0,000096784042	0,000094744608
B390	CALCI	Toscana	Pisa	0,000114559370	0,000070050902	0,000099079094	0,000146556927	0,000056515438	0,000107634918	0,000095864122	0,000153779443	0,000113974685	0,000102594198

Codice catastale	Denominazione	Regione	Provincia	FUNZIONI GENERALI	POLIZIA LOCALE	ISTRUZIONE PUBBLICA	RIFIUTI	TPL	VIABILITÀ E TERRITORIO	SOCIALE	ASILI NIDO	COMPLESSIVO	COMPLESSIVO SENZA RIFIUTI
B392	CALCINAIA	Toscana	Pisa	0,000209091683	0,000202280645	0,000246547298	0,000194709458	0,000083480850	0,000186094760	0,000184784352	0,000284717424	0,000202669170	0,000205449377
B647	CAPANNOLI	Toscana	Pisa	0,000109214427	0,000079690085	0,000112349833	0,000076682915	0,000048905536	0,000104471873	0,000090423265	0,000298474910	0,000101545603	0,000110229767
B878	CASALE MARITTIMO	Toscana	Pisa	0,000032405320	0,000017682392	0,000021544607	0,000029112373	0,000010854064	0,000038301756	0,000015839887	0,000045556003	0,000027264491	0,000026619054
M327	CASCIANA TERME LARI	Toscana	Pisa	0,000231495112	0,000185416353	0,000266813498	0,000246011291	0,000104981218	0,000222385759	0,000199830896	0,000260729760	0,000228264224	0,000222065440
B950	CASCINA	Toscana	Pisa	0,000739282066	0,000628998797	0,000773798292	0,000745463628	0,000240681046	0,000642003009	0,000807106661	0,000642819855	0,000716835651	0,000706836329
C113	CASTELFRANCO DI SOTTO	Toscana	Pisa	0,000227894237	0,000187165673	0,000201043480	0,000208737989	0,000100014824	0,000210019617	0,000213003798	0,000303088243	0,000211366365	0,000212284417
C174	CASTELLINA MARITTIMA	Toscana	Pisa	0,000049135145	0,000023784092	0,000041331331	0,000056497547	0,000000000000	0,000050021293	0,000025851253	0,000059604823	0,000043889255	0,000039485369
C244	CASTELNUOVO DI VAL DI CECINA	Toscana	Pisa	0,000062625641	0,000024868799	0,000046580410	0,000040878884	0,000030116460	0,000070457450	0,000034200031	0,000006025005	0,000045829089	0,000047558122
C609	CHIANNI	Toscana	Pisa	0,000041245483	0,000016794838	0,000022971063	0,000044508561	0,000007635272	0,000042885611	0,000021281615	0,000008603454	0,000032965484	0,000028933661
M328	CRESPINA LORENZANA	Toscana	Pisa	0,000104910053	0,000069576929	0,000117015672	0,000138619991	0,000054059193	0,000108088519	0,000083569740	0,000076094953	0,000107337103	0,000096410460
D510	FAUGLIA	Toscana	Pisa	0,000077507011	0,000036551387	0,000080301003	0,000059613748	0,000015584469	0,000074636989	0,000053700756	0,000009230685	0,000061980294	0,000062806892
E250	GUARDISTALLO	Toscana	Pisa	0,000036239079	0,000016887013	0,000024320244	0,000032580417	0,000009604199	0,000037074303	0,000017973384	0,000001899539	0,000027650560	0,000025928635
E413	LAJATICO	Toscana	Pisa	0,000040454029	0,000020034734	0,000024399600	0,000002712114	0,000013355935	0,000044533469	0,000018614747	0,000001582476	0,000022097995	0,000028869193
F458	MONTECATINI VAL DI CECINA	Toscana	Pisa	0,000061149104	0,000027520379	0,000035347944	0,000037296839	0,000022246013	0,000070171580	0,000026168154	0,000013039624	0,000042144914	0,000043838274
F640	MONTESCUDAIO	Toscana	Pisa	0,000051797253	0,000022856807	0,000052287892	0,000056771210	0,000010572868	0,000058823223	0,000026305429	0,000068499823	0,000047670420	0,000044491651
F661	MONTEVERDI MARITTIMO	Toscana	Pisa	0,000033533787	0,000013247778	0,000019288912	0,000018871342	0,000000000000	0,000038761167	0,000009907937	0,000014077681	0,000021848720	0,000022888673
F686	MONTOPOLI IN VAL D'ARNO	Toscana	Pisa	0,000192208485	0,000111363060	0,000181027646	0,000155432029	0,000069727142	0,000179505491	0,000170215676	0,000403415029	0,000175566601	0,000182599305
G090	ORCIANO PISANO	Toscana	Pisa	0,000018671718	0,000009112459	0,000009925362	0,000015420159	0,000005623982	0,000016777743	0,000007501483	0,000001219624	0,000013080168	0,000012262844
G254	PALAIA	Toscana	Pisa	0,000099843091	0,000071889127	0,000097337246	0,000095429833	0,000042383658	0,000105750293	0,000066544592	0,000010628093	0,000086974779	0,000084021555
G395	PECCIOLI	Toscana	Pisa	0,000100772638	0,000065831366	0,000076472164	0,000122171541	0,000022761158	0,000111690666	0,000069761580	0,000117218497	0,000095749183	0,000086520250
G702	PISA	Toscana	Pisa	0,001965238279	0,002803395589	0,001651328806	0,002935628062	0,004516223535	0,001939701039	0,002175575930	0,003596210459	0,002404684553	0,002219233964
G804	POMARANCE	Toscana	Pisa	0,000146161782	0,000072984317	0,000101829447	0,000159409289	0,000069120118	0,000153944995	0,000101589892	0,000184283806	0,000132320842	0,000122859255
G822	PONSACCO	Toscana	Pisa	0,000265343282	0,000217515618	0,000279721054	0,000259768185	0,000106584201	0,000233179964	0,000239806200	0,000398793807	0,000255362400	0,000253823526
G843	PONTEDERA	Toscana	Pisa	0,000538717525	0,000575459495	0,000563632289	0,000614749559	0,000333162457	0,000502303087	0,000612103688	0,000387965169	0,000558170968	0,000538408916
H319	RIPARBELLA	Toscana	Pisa	0,000047610797	0,000019737836	0,000031017059	0,000029295875	0,000000000000	0,000054199156	0,000023504209	0,000027448187	0,000033776501	0,000035341516
A562	SAN GIULIANO TERME	Toscana	Pisa	0,000562705591	0,000543194832	0,000572291734	0,000731995347	0,000257329364	0,000584080053	0,000612420961	0,000854833376	0,000618365246	0,000578675959
I046	SAN MINIATO	Toscana	Pisa	0,000503333021	0,000424469097	0,000448575028	0,000536462857	0,000196158144	0,000431782218	0,000507821362	0,000765175903	0,000492395949	0,000477004040
I177	SANTA CROCE SULL'ARNO	Toscana	Pisa	0,000241348574	0,000214557884	0,000243854839	0,000209943707	0,000057814624	0,000223785832	0,000240085198	0,000627895313	0,000239146373	0,000249346426
I217	SANTA LUCE	Toscana	Pisa	0,000045733610	0,000018721863	0,000039543870	0,000032165931	0,000000000000	0,000047234352	0,000024658610	0,000011139861	0,000033870340	0,000034465665
I232	SANTA MARIA A MONTE	Toscana	Pisa	0,000215519596	0,000152145020	0,000227631400	0,000171890039	0,000053622210	0,000207406463	0,000195536435	0,000218719087	0,000192687730	0,000199952051
L138	TERRICCIOLA	Toscana	Pisa	0,000090549079	0,000054801359	0,000085598598	0,000103877480	0,000007121020	0,000093867184	0,000063224734	0,000009868004	0,000081512353	0,000073700550
L702	VECCHIANO	Toscana	Pisa	0,000217158929	0,000233570166	0,000201568840	0,000273352594	0,000100178981	0,000214143258	0,000206644892	0,000041104206	0,000218279487	0,000199043279
L850	VICOPISANO	Toscana	Pisa	0,000154157050	0,000119617728	0,000132905050	0,000192701309	0,000057176293	0,000134693577	0,000129262955	0,000207512341	0,000152171991	0,000138015709
M126	VOLTERRA	Toscana	Pisa	0,000266526887	0,000179066262	0,000155782482	0,000240513467	0,000156285142	0,000261962278	0,000168275665	0,000169551282	0,000217179833	0,000209029746
M376	ABETONE CUTIGLIANO	Toscana	Pistoia	0,000089234606	0,000058873117	0,000041761284	0,000068981621	0,000063791832	0,000123572004	0,000031608804	0,000003539117	0,000067180543	0,000066551453
A071	AGLIANA	Toscana	Pistoia	0,000290789781	0,000208841753	0,000344560457	0,000345864604	0,000000000000	0,000253243748	0,000293442991	0,000439690973	0,000299292373	0,000283025392
B251	BUGGIANO	Toscana	Pistoia	0,000156817908	0,000108980544	0,000151922991	0,000129578260	0,000000000000	0,000152422103	0,000136170800	0,000132481174	0,000136479909	0,000138890551
C631	CHIESINA UZZANESE	Toscana	Pistoia	0,000096719631	0,000082032413	0,000093720285	0,000069473931	0,000000000000	0,000084664438	0,000064851255	0,000009732562	0,000075745386	0,000077935911
E432	LAMPORECCHIO	Toscana	Pistoia	0,000142496371	0,000107927323	0,000150828679	0,000130782149	0,000000000000	0,000154541070	0,000111985454	0,000034235781	0,000126439384	0,000124922522
E451	LARCIANO	Toscana	Pistoia	0,000114899233	0,000070015941	0,000113119636	0,000098210489	0,000032832395	0,000117701101	0,000099586301	0,000014741183	0,000098826118	0,000099041148
E960	MARLIANA	Toscana	Pistoia	0,000073006762	0,000042443837	0,000049303497	0,000067699255	0,000043668340	0,000094432270	0,000050395954	0,000082039096	0,000065126371	0,000064227702
F025	MASSA E COZZILE	Toscana	Pistoia	0,000146486455	0,000111777868	0,000150148922	0,000150351789	0,000000000000	0,000139607433	0,000125182207	0,000017063352	0,000131971529	0,000125551580
F384	MONSUMMANO TERME	Toscana	Pistoia	0,000373197329	0,000284013276	0,000302831545	0,000329813390	0,000126468502	0,000320067548	0,000392356972	0,000576797891	0,000343562734	0,000348365174
F410	MONTALE	Toscana	Pistoia	0,000185066893	0,000132314361	0,000175721478	0,000211253824	0,000085771532	0,000165130435	0,000169957002	0,000258858388	0,000182291203	0,000172174994
A561	MONTECATINI-TERME	Toscana	Pistoia	0,000510621078	0,000514979007	0,000436073259	0,000703889033	0,000230165907	0,000511882971	0,000471833193	0,000497550852	0,000536507683	0,000478043893
G491	PESCIA	Toscana	Pistoia	0,000355454527	0,000290922328	0,000267247953	0,000459579497	0,000192922649	0,000321963454	0,000338686669	0,000330917422	0,000354001046	0,000317124080
G636	PIEVE A NIEVOLE	Toscana	Pistoia	0,000162841829	0,000133807300	0,000132597597	0,000145462102	0,000041233053	0,000140853459	0,000147339104	0,000205580621	0,000145462345	0,000145462429
G713	PISTOIA	Toscana	Pistoia	0,001676577401	0,001542115205	0,002054280991	0,002129355778	0,002479176176	0,001674251543	0,002121593216	0,002962350485	0,001974348554	0,001920206861
G833	PONTE BUGGIANESE	Toscana	Pistoia	0,000152332987	0,000123034352	0,000166803457	0,000154845509	0,000036116400	0,000139727817	0,000140676559	0,000026610840	0,000141063415	0,000136249536
H109	QUARRATA	Toscana	Pistoia	0,000444270911	0,000359116602	0,000596657963	0,000550153040	0,000189398403	0,000392836748	0,000483085135	0,000592789108	0,000483313611	0,000459967603
H744	SAMBUCA PISTOIESE	Toscana	Pistoia	0,000051309687	0,000018553516	0,000034852601	0,000033459231	0,000000000000	0,000071835198	0,000023157663	0,000002710640	0,000037092230	0,000038361182

Codice catastale	Denominazione	Regione	Provincia	FUNZIONI GENERALI	POLIZIA LOCALE	ISTRUZIONE PUBBLICA	RIFIUTI	TPL	VIABILITÀ E TERRITORIO	SOCIALE	ASILI NIDO	COMPLESSIVO	COMPLESSIVO SENZA RIFIUTI
M377	SAN MARCELLO PITEGLIO	Toscana	Pistoia	0,000194575933	0,000111260913	0,000135978969	0,000166306182	0,000090806917	0,000227374671	0,000131149753	0,000011529970	0,000158008983	0,000155110896
I660	SERRAVALLE PISTOIESE	Toscana	Pistoia	0,000208849021	0,000151875431	0,000210277058	0,000153382037	0,000129800122	0,000200345990	0,000185187783	0,000422729355	0,000192372873	0,000205991785
L522	UZZANO	Toscana	Pistoia	0,000095909421	0,000075791508	0,000104676681	0,000070775865	0,000000000000	0,000087976478	0,000084566891	0,000126680783	0,000084830963	0,000089740197
B626	CANTAGALLO	Toscana	Prato	0,000069566092	0,000041624447	0,000075195027	0,000077076025	0,000028066214	0,000082037830	0,000047730097	0,000059504525	0,000066938324	0,000063397378
B794	CARMIGNANO	Toscana	Prato	0,000245145460	0,000186983493	0,000307274965	0,000268855007	0,000090223074	0,000217977569	0,000226847382	0,000414326712	0,000251465794	0,000245392003
F572	MONTEMURLO	Toscana	Prato	0,000321097251	0,000291219425	0,000377643430	0,000612132741	0,000143639553	0,000270364133	0,000317093923	0,000654685011	0,000402976237	0,000329921013
G754	POGGIO A CAIANO	Toscana	Prato	0,000170946946	0,000148854532	0,000216407991	0,000201271890	0,000061435208	0,000140917356	0,000147322926	0,000225875432	0,000175031362	0,000165865940
G999	PRATO	Toscana	Prato	0,003329046824	0,004303810920	0,004483051776	0,004834017632	0,004979357553	0,003277490378	0,004799045183	0,005216694492	0,004270576571	0,004073775075
L537	VAIANO	Toscana	Prato	0,000177517718	0,000136396645	0,000184849813	0,000197560839	0,000074204029	0,000149598730	0,000166261360	0,000130578804	0,000170818309	0,000161477545
L775	VERNIO	Toscana	Prato	0,000120445090	0,000084429649	0,000124720483	0,000096605455	0,000052260157	0,000128797621	0,000102330999	0,000048568937	0,000105732016	0,000108919787
A006	ABBADIA SAN SALVATORE	Toscana	Siena	0,000143064077	0,000078388834	0,000104636493	0,000159901998	0,000099210634	0,000155954705	0,000102268159	0,000115405433	0,000131073067	0,000121003555
A461	ASCIANO	Toscana	Siena	0,000166456253	0,000101905494	0,000144962003	0,000135705818	0,000042755268	0,000189178420	0,000105177003	0,000049168856	0,000136517856	0,000136801489
B269	BUONCONVENTO	Toscana	Siena	0,000078029405	0,000034068308	0,000063976544	0,000089180291	0,000027963132	0,000077662853	0,000048278693	0,000089573059	0,000070588626	0,000064094837
B984	CASOLE D'ELSA	Toscana	Siena	0,000099104931	0,000053668909	0,000081485481	0,000111002925	0,000039071303	0,000114055236	0,000057128447	0,000009900101	0,000087006037	0,000078624285
C172	CASTELLINA IN CHIANTI	Toscana	Siena	0,000099865690	0,000067572527	0,000061679681	0,000063662709	0,000028518562	0,000093932212	0,000040540208	0,000103690931	0,000071893245	0,000074768047
C227	CASTELNUOVO BERARDENGA	Toscana	Siena	0,000215418668	0,000119152283	0,000160108269	0,000136220602	0,000086720006	0,000234041037	0,000120212065	0,000186564285	0,000164279707	0,000174080330
C313	CASTIGLIONE D'ORCIA	Toscana	Siena	0,000082036078	0,000036884003	0,000050456653	0,000042406084	0,000020758816	0,000091233924	0,000035890783	0,000005296197	0,000053962447	0,000057998911
C587	CETONA	Toscana	Siena	0,000069092265	0,000034998029	0,000044286605	0,000056310993	0,000025634547	0,000077965511	0,000041099359	0,000039376548	0,000054640785	0,000054057407
C608	CHIANCIANO TERME	Toscana	Siena	0,000195012248	0,000161485001	0,000139948472	0,000246031856	0,000107209992	0,000201579316	0,000141022361	0,000115625988	0,000185756269	0,000164702912
C661	CHIUSDINO	Toscana	Siena	0,000071050945	0,000033072064	0,000043758000	0,000040502187	0,000026787145	0,000080060016	0,000028074394	0,000063923842	0,000050121352	0,000053481181
C662	CHIUSI	Toscana	Siena	0,000178272526	0,000144807253	0,000142185719	0,000182528120	0,000072492404	0,000183852239	0,000139504318	0,000170936240	0,000163804956	0,000157265236
C847	COLLE DI VAL D'ELSA	Toscana	Siena	0,000397658986	0,000335296968	0,000393569575	0,000365279116	0,000205303327	0,000392585349	0,000387668443	0,000257878732	0,000370862204	0,000372812293
D858	GAIOLE IN CHIANTI	Toscana	Siena	0,000085350741	0,000055324953	0,000067813809	0,000068225805	0,000024973333	0,000092920680	0,000041240637	0,000082834617	0,000069071307	0,000069366628
M378	MONTALCINO	Toscana	Siena	0,000201986270	0,000099751425	0,000143026101	0,000160219823	0,000136028494	0,000197399298	0,000103754076	0,000142070083	0,000157165867	0,000156099166
F592	MONTEPULCIANO	Toscana	Siena	0,000339669695	0,000281301010	0,000246867395	0,000346146443	0,000200102581	0,000349601765	0,000260826942	0,000334681177	0,000310379450	0,000297886576
F598	MONTERIGGIONI	Toscana	Siena	0,000199957797	0,000137743425	0,000223175154	0,000250229391	0,000083902725	0,000232674842	0,000142743803	0,000436262720	0,000213099120	0,000200130074
F605	MONTERONI D'ARBIA	Toscana	Siena	0,000167540527	0,000098454526	0,000225709052	0,000131805731	0,000041303229	0,000187218375	0,000136945372	0,000266110050	0,000159037768	0,000168549509
F676	MONTICIANO	Toscana	Siena	0,000049187517	0,000020747241	0,000046503681	0,000031893704	0,000015446954	0,000056483684	0,000024195140	0,000004125223	0,000036791722	0,000038502526
F815	MURLO	Toscana	Siena	0,000067423222	0,000034879592	0,000068217862	0,000058049743	0,000016580387	0,000076718256	0,000031410539	0,000066481684	0,000057113698	0,000056786751
G547	PIANCASTAGNAIO	Toscana	Siena	0,000094006524	0,000048329875	0,000081961093	0,000095574865	0,000050417911	0,000105232556	0,000062442024	0,000107005795	0,000085597320	0,000082112313
G602	PIENZA	Toscana	Siena	0,000088977030	0,000063800929	0,000055237992	0,000068054448	0,000022796004	0,000079470892	0,000034895061	0,000033949103	0,000064187692	0,000062837092
G752	POGGIBONSI	Toscana	Siena	0,000550864931	0,000455870018	0,000614454885	0,000573515336	0,000282593317	0,000512932165	0,000532586211	0,000770818022	0,000551800222	0,000544215459
H153	RADDA IN CHIANTI	Toscana	Siena	0,000066725182	0,000040983394	0,000035232634	0,000065734552	0,000013550375	0,000057359589	0,000025245296	0,000004182229	0,000049300676	0,000043560570
H156	RADICOFANI	Toscana	Siena	0,000042489844	0,000020908905	0,000027004307	0,000052574720	0,000010142746	0,000047366129	0,000015864864	0,000002444398	0,000035698931	0,000029804471
H157	RADICONDOLI	Toscana	Siena	0,000042499068	0,000015996567	0,000022370976	0,000019645942	0,000012195144	0,000045853139	0,000013239596	0,000017259462	0,000026324547	0,000028657283
H185	RAPOLANO TERME	Toscana	Siena	0,000126519612	0,000082697601	0,000102052756	0,000103857152	0,000055648478	0,000135632957	0,000083346039	0,000154534170	0,000108157452	0,000109659482
H790	SAN CASCIANO DEI BAGNI	Toscana	Siena	0,000069289335	0,000030016176	0,000034182240	0,000044869728	0,000016733088	0,000061101808	0,000024818526	0,000011176796	0,000044293762	0,000044092586
H875	SAN GIMIGNANO	Toscana	Siena	0,000224805251	0,000230002616	0,000184871812	0,000231562663	0,000085491503	0,000210318872	0,000143524578	0,000180896153	0,000202105441	0,000191816475
I135	SAN QUIRICO D'ORCIA	Toscana	Siena	0,000079956293	0,000045190848	0,000064761893	0,000071480205	0,000000000000	0,000081039680	0,000039508842	0,000068459319	0,000064694992	0,000062325019
I445	SARTEANO	Toscana	Siena	0,000112306744	0,000073380744	0,000099301576	0,000098341260	0,000049984451	0,000123536046	0,000074271657	0,000117519793	0,000098387112	0,000098403127
I726	SIENA	Toscana	Siena	0,001213757457	0,001402804726	0,001300479522	0,001497100399	0,001981612213	0,001199007324	0,001139560521	0,001534559629	0,001335536156	0,001279104194
A468	SINALUNGA	Toscana	Siena	0,000246243717	0,000172860511	0,000177012549	0,000216995856	0,000126336451	0,000258862127	0,000204404213	0,000351900210	0,000220461179	0,000221671564
I877	SOVICILLE	Toscana	Siena	0,000207933696	0,000113197502	0,000231829862	0,000161125441	0,000081400087	0,000233666081	0,000141918312	0,000351393226	0,000187661157	0,000196929684
L303	TORRITA DI SIENA	Toscana	Siena	0,000146754666	0,000093257984	0,000127977608	0,000130385579	0,000067562085	0,000152222891	0,000113532344	0,000166563547	0,000130527516	0,000130577092
L384	TREQUANDA	Toscana	Siena	0,000043657962	0,000023966255	0,000030994917	0,000023318148	0,000013797160	0,000046831686	0,000019078802	0,000002308587	0,000029611405	0,000031809545
A475	ASSISI	Umbria	Perugia	0,000633265099	0,000597675299	0,000555691874	0,000666732135	0,000387952936	0,000645022349	0,000557659223	0,000270676179	0,000597695629	0,000573582215
A710	BASTIA UMBRA	Umbria	Perugia	0,000379998052	0,000287736751	0,000348555411	0,000443663839	0,000196477534	0,000324953054	0,000381182553	0,000662402245	0,000385215290	0,000364800090
A832	BETTONA	Umbria	Perugia	0,000083663001	0,000052881306	0,000084244328	0,000066959433	0,000000000000	0,000094505268	0,000061887856	0,000180461457	0,000076676766	0,000080070885
A835	BEVAGNA	Umbria	Perugia	0,000106406112	0,000073841601	0,000088415685	0,000083184730	0,000000000000	0,000116678915	0,000074302070	0,000017916323	0,000085527900	0,000086346334
B504	CAMPELLO SUL CLITUNNO	Umbria	Perugia	0,000070473894	0,000033949948	0,000058940755	0,000070734504	0,000013103696	0,000071235062	0,000035742191	0,000084549912	0,000060341856	0,000056711860
B609	CANNARA	Umbria	Perugia	0,000079980159	0,000038020281	0,000068116332	0,000071487101	0,000032934816	0,000085641786	0,000062984984	0,000011167646	0,000067338066	0,000065888871

Codice catastale	Denominazione	Regione	Provincia	FUNZIONI GENERALI	POLIZIA LOCALE	ISTRUZIONE PUBBLICA	RIFIUTI	TPL	VIABILITÀ E TERRITORIO	SOCIALE	ASILI NIDO	COMPLESSIVO	COMPLESSIVO SENZA RIFIUTI
B948	CASCIA	Umbria	Perugia	0,000111232933	0,000071556050	0,000064544189	0,000065846365	0,000037379435	0,000140905951	0,000045421472	0,000007334139	0,000078167170	0,000082470643
C252	CASTEL RITALDI	Umbria	Perugia	0,000063952322	0,000032680440	0,000052698958	0,000069035412	0,000023895861	0,000065250712	0,000046516591	0,000069535104	0,000058240952	0,000054470610
C309	CASTIGLIONE DEL LAGO	Umbria	Perugia	0,000336415572	0,000239420546	0,000313325832	0,000326479199	0,000154688165	0,000377313454	0,000251758182	0,000350253768	0,000311600089	0,000306403039
C527	CERRETO DI SPOLETO	Umbria	Perugia	0,000041007284	0,000018385154	0,000022003305	0,000019592626	0,000015257004	0,000046348498	0,000016842336	0,000001866756	0,000026182528	0,000028484282
C742	CITERNA	Umbria	Perugia	0,000065900518	0,000036450291	0,000072420897	0,000058821489	0,000000000000	0,000067236615	0,000051788981	0,000027891729	0,000057443110	0,000056961663
C744	CITTÀ DELLA PIEVE	Umbria	Perugia	0,000159417381	0,000115336825	0,000129821194	0,000154331842	0,000087222952	0,000187236568	0,000131512901	0,000222662060	0,000150710693	0,000149445880
C745	CITTÀ DI CASTELLO	Umbria	Perugia	0,000772038950	0,000534807216	0,000726170696	0,000943146585	0,000390566152	0,000788374937	0,000701220669	0,001092605289	0,000786562413	0,000731869915
C845	COLLAZZONE	Umbria	Perugia	0,000079097188	0,000040430151	0,000065683220	0,000069850775	0,000000000000	0,000085780361	0,000049838224	0,000138430280	0,000068735665	0,000068346174
C990	CORCIANO	Umbria	Perugia	0,000379723250	0,000363489532	0,000470725601	0,000403584371	0,000194312945	0,000402909099	0,000337715983	0,000596669770	0,000396232464	0,000393664553
D108	COSTACCIARO	Umbria	Perugia	0,000037211575	0,000016905156	0,000025414409	0,000022110242	0,000013448630	0,000038049353	0,000018261103	0,000001192356	0,000025533892	0,000026729721
D279	DERUTA	Umbria	Perugia	0,000168557774	0,000104543276	0,000168494237	0,000171223176	0,000055887102	0,000181101755	0,000143078802	0,000339363953	0,000165920506	0,000164068363
D653	FOLIGNO	Umbria	Perugia	0,001234403522	0,001113788733	0,000979009837	0,001393878474	0,000591108239	0,001209812336	0,001171376402	0,001480068023	0,001211738220	0,001148119366
D745	FOSSATO DI VICO	Umbria	Perugia	0,000062241018	0,000031854635	0,000060761851	0,000043628592	0,000023347570	0,000063225918	0,000038316624	0,000006246634	0,000048340006	0,000049985632
D787	FRATTA TODINA	Umbria	Perugia	0,000040299200	0,000017198347	0,000036196044	0,000034961215	0,000000000000	0,000040706599	0,000028058514	0,000003991463	0,000032362754	0,000031455150
E012	GIANO DELL'UMBRIA	Umbria	Perugia	0,000074801142	0,000044356934	0,000070463325	0,000059874996	0,000027509825	0,000088547743	0,000063394576	0,000083757712	0,000067132020	0,000069666790
E229	GUALDO CATTANEO	Umbria	Perugia	0,000121024536	0,000069658834	0,000099760468	0,000097248961	0,000064716130	0,000142531769	0,000107400974	0,000010026321	0,000102945912	0,000104935771
E230	GUALDO TADINO	Umbria	Perugia	0,000294106370	0,000197084940	0,000256990434	0,000274379357	0,000000000000	0,000315791920	0,000250377224	0,000276034544	0,000263836484	0,000260154017
E256	GUBBIO	Umbria	Perugia	0,000684388082	0,000483246777	0,000556519518	0,000594411637	0,000395483941	0,000687205457	0,000579210883	0,000459703640	0,000597645738	0,000598775361
E613	LISCIANO NICCONE	Umbria	Perugia	0,000027049242	0,000010381497	0,000015945169	0,000013684014	0,000000000000	0,000021961084	0,000008744814	0,000001765399	0,000015880712	0,000016647985
E805	MAGIONE	Umbria	Perugia	0,000292629321	0,000224520087	0,000345686486	0,000285395694	0,000133682320	0,000332262846	0,000232942831	0,000342165495	0,000286075598	0,000286313079
E975	MARSCIANO	Umbria	Perugia	0,000342260554	0,000213555257	0,000341398252	0,000341769448	0,000162033841	0,000356169679	0,000293294555	0,000208562459	0,000316768158	0,000308035583
F024	MASSA MARTANA	Umbria	Perugia	0,000084055175	0,000045256181	0,000083407196	0,000071440796	0,000000000000	0,000102266956	0,000060479516	0,000149947577	0,000076781422	0,000078646822
F456	MONTE CASTELLO DI VIBIO	Umbria	Perugia	0,000039323552	0,000013802252	0,000024245413	0,000030633879	0,000000000000	0,000043035325	0,000023664720	0,000002422080	0,000028817664	0,000028183287
F629	MONTE SANTA MARIA TIBERINA	Umbria	Perugia	0,000036370876	0,000013457213	0,000028936054	0,000019859951	0,000000000000	0,000039867748	0,000016589847	0,000025792250	0,000025536278	0,000027518934
F492	MONTEFALCO	Umbria	Perugia	0,000117548400	0,000072815158	0,000074558132	0,000099387801	0,000000000000	0,000126373939	0,000092933961	0,000057868863	0,000095587526	0,000094260148
F540	MONTELEONE DI SPOLETO	Umbria	Perugia	0,000028807388	0,000012445313	0,000016627309	0,000010288978	0,000006614400	0,000038538010	0,000007128365	0,000001357999	0,000017513952	0,000020037526
F685	MONTONE	Umbria	Perugia	0,000046372143	0,000021555075	0,000041215447	0,000031180007	0,000000000000	0,000044098385	0,000023742548	0,000002842417	0,000033326633	0,000034076417
F911	NOCERA UMBRA	Umbria	Perugia	0,000135663157	0,000076618754	0,000118134796	0,000124710595	0,000000000000	0,000171825614	0,000103796561	0,000010546501	0,000116929211	0,000114211291
F935	NORCIA	Umbria	Perugia	0,000154898611	0,000080722592	0,000111874678	0,000083355480	0,000053667581	0,000174661061	0,000071762264	0,000205437074	0,000114774134	0,000125748197
G212	PACIANO	Umbria	Perugia	0,000027846261	0,000012695118	0,000024943210	0,000015609034	0,000000000000	0,000029366954	0,000013132335	0,000002851634	0,000019438413	0,000020775957
G308	PANICALE	Umbria	Perugia	0,000118549225	0,000064308011	0,000100650607	0,000095326356	0,000055377673	0,000129235822	0,000098008649	0,000130804859	0,000103266282	0,000106039579
G359	PASSIGNANO SUL TRASIMENO	Umbria	Perugia	0,000131787949	0,000110356142	0,000096447720	0,000135347510	0,000040926790	0,000146686071	0,000087107581	0,000015093405	0,000114419735	0,000107109977
G478	PERUGIA	Umbria	Perugia	0,003135585017	0,003143826596	0,003381194445	0,004134726676	0,007165298462	0,003281183476	0,004221152632	0,005155462516	0,003807066781	0,003692620104
G601	PIEGARO	Umbria	Perugia	0,000082533819	0,000047768480	0,000095616710	0,000066230852	0,000000000000	0,000101179557	0,000058314022	0,000054153459	0,000072630736	0,000074866119
G618	PIETRALUNGA	Umbria	Perugia	0,000067420817	0,000028748257	0,000046924541	0,000042236647	0,000000000000	0,000069331404	0,000031940748	0,000009309886	0,000046221863	0,000047613839
G758	POGGIODOMO	Umbria	Perugia	0,000016233831	0,000001771038	0,000001115522	0,000003111685	0,000000000000	0,000016108427	0,000002049919	0,000000152475	0,000006642552	0,000007875831
H015	PRECI	Umbria	Perugia	0,000037833984	0,000011611627	0,000013481959	0,000015065842	0,000000000000	0,000049751583	0,000009588785	0,000002580273	0,000021677304	0,000023986589
H935	SAN GIUSTINO	Umbria	Perugia	0,000209626351	0,000174134823	0,000215508175	0,000217819660	0,000000000000	0,000201311401	0,000186423480	0,000291189474	0,000202470206	0,000197108873
I263	SANT'ANATOLIA DI NARCO	Umbria	Perugia	0,000025395912	0,000008497078	0,000011320681	0,000008964070	0,000006851696	0,000025350380	0,000007401341	0,000001086401	0,000013973068	0,000015722635
I522	SCHEGGIA E PASCELUPO	Umbria	Perugia	0,000043227285	0,000016653562	0,000025632823	0,000023177178	0,000015315456	0,000052713427	0,000021721728	0,000002925808	0,000029431325	0,000031615804
I523	SCHEGGINO	Umbria	Perugia	0,000021722730	0,000009594984	0,000010932045	0,000010780142	0,000005300382	0,000022860191	0,000005662079	0,000001086400	0,000013112891	0,000013927685
I585	SELLANO	Umbria	Perugia	0,000044425409	0,000018560931	0,000024369468	0,000016483129	0,000000000000	0,000057148174	0,000017092963	0,000002308599	0,000027266633	0,000031033149
I727	SIGILLO	Umbria	Perugia	0,000057744171	0,000036195776	0,000046768835	0,000044226297	0,000024321772	0,000058025559	0,000035582490	0,000004873530	0,000044995722	0,000045264471
I888	SPELLO	Umbria	Perugia	0,000168445432	0,000109193066	0,000141583766	0,000164690512	0,000054412114	0,000182572687	0,000131503217	0,000209062731	0,000154263377	0,000150621335
I921	SPOLETO	Umbria	Perugia	0,000867161756	0,000677164105	0,000671986863	0,000844745669	0,000414291925	0,000872156276	0,000804950271	0,000702198255	0,000793667571	0,000775826758
L188	TODI	Umbria	Perugia	0,000352212637	0,000265320631	0,000260758406	0,000322938337	0,000409854606	0,000378896686	0,000279060796	0,000326357603	0,000319961873	0,000318922238
L216	TORGIANO	Umbria	Perugia	0,000127075280	0,000090572339	0,000119466913	0,000112429716	0,000053413439	0,000129664089	0,000094198374	0,000228535978	0,000117061160	0,000118678854
L397	TREVI	Umbria	Perugia	0,000185900739	0,000102169280	0,000148917077	0,000216106679	0,000000000000	0,000192101873	0,000130829877	0,000057735386	0,000164977000	0,000147118171
L466	TUORO SUL TRASIMENO	Umbria	Perugia	0,000090950004	0,000053507185	0,000068268411	0,000093958745	0,000000000000	0,000094736729	0,000060800241	0,000008250650	0,000076136381	0,000069911297
D786	UMBERTIDE	Umbria	Perugia	0,000321196371	0,000191455813	0,000333954439	0,000340215590	0,000182745844	0,000341284205	0,000269151476	0,000196770824	0,000304413093	0,000291907818
L573	VALFABBRICA	Umbria	Perugia	0,000080054077	0,000044348086	0,000077525158	0,000061036438	0,000000000000	0,000082299002	0,000052578660	0,000006874335	0,000063218047	0,000063980050

Codice catastale	Denominazione	Regione	Provincia	FUNZIONI GENERALI	POLIZIA LOCALE	ISTRUZIONE PUBBLICA	RIFIUTI	TPL	VIABILITÀ E TERRITORIO	SOCIALE	ASILI NIDO	COMPLESSIVO	COMPLESSIVO SENZA RIFIUTI
L627	VALLO DI NERA	Umbria	Perugia	0,000019098301	0,000004967365	0,000009345866	0,000005464272	0,000000000000	0,000019252397	0,000004595451	0,000000407390	0,000009893750	0,000011440901
L653	VALTOPINA	Umbria	Perugia	0,000038387203	0,000019447538	0,000035665103	0,000021162177	0,000000000000	0,000041122450	0,000021960819	0,000002447954	0,000027583197	0,000029825963
A045	ACQUASPARTA	Umbria	Terni	0,000103095493	0,000053553568	0,000105749196	0,000087102382	0,000034008671	0,000114415612	0,000077220369	0,000007607822	0,000087523926	0,000087671165
A207	ALLERONA	Umbria	Terni	0,000048780058	0,000024687775	0,000034786990	0,000031844131	0,000000000000	0,000054239816	0,000026817933	0,000051361769	0,000036951409	0,000038735305
A242	ALVIANO	Umbria	Terni	0,000035008231	0,000019483476	0,000026716022	0,000021110374	0,000009659641	0,000038606579	0,000020112716	0,000003991661	0,000025496628	0,000027028681
A262	AMELIA	Umbria	Terni	0,000228112113	0,000156238185	0,000204302621	0,000202872372	0,000095632911	0,000246482360	0,000198970883	0,000125068862	0,000203239037	0,000203367108
A439	ARRONE	Umbria	Terni	0,000071393721	0,000035603691	0,000047826641	0,000049800630	0,000015080545	0,000071472006	0,000042030371	0,000006500094	0,000051666597	0,000052318351
A490	ATTIGLIANO	Umbria	Terni	0,000041796501	0,000033092332	0,000035039583	0,000030731183	0,000000000000	0,000043193416	0,000030387654	0,000012635388	0,000033499951	0,000034467040
M258	AVIGLIANO UMBRO	Umbria	Terni	0,000060370664	0,000037597887	0,000055168982	0,000040069736	0,000016896439	0,000065983469	0,000036515372	0,000005414124	0,000046528355	0,000048784253
A691	BASCHI	Umbria	Terni	0,000075396644	0,000044518164	0,000080534045	0,000047672357	0,000000000000	0,000080876995	0,000040186723	0,000088304463	0,000060475995	0,000064948113
B446	CALVI DELL'UMBRIA	Umbria	Terni	0,000048496615	0,000021945541	0,000032662459	0,000030251904	0,000000000000	0,000053561289	0,000029414274	0,000001630676	0,000034329344	0,000035753532
C117	CASTEL GIORGIO	Umbria	Terni	0,000056150039	0,000026649366	0,000037211749	0,000053668303	0,000000000000	0,000056247304	0,000033656460	0,000004256471	0,000043932674	0,000040532165
C289	CASTEL VISCARDO	Umbria	Terni	0,000062888766	0,000028929599	0,000055713595	0,000050780105	0,000000000000	0,000068617385	0,000044137976	0,000052130785	0,000052050962	0,000052494853
D454	FABRO	Umbria	Terni	0,000076993910	0,000040916677	0,000062828491	0,000054355164	0,000000000000	0,000072435459	0,000043903232	0,000071618439	0,000058846321	0,000060415015
D538	FERENTILLO	Umbria	Terni	0,000058753870	0,000026213891	0,000042158171	0,000027882160	0,000011086819	0,000061935153	0,000028551640	0,000004758925	0,000038708855	0,000042490458
D570	FICULLE	Umbria	Terni	0,000047522743	0,000022156913	0,000032829214	0,000031172301	0,000000000000	0,000057605426	0,000026490077	0,000004230095	0,000034560339	0,000035743730
E045	GIOVE	Umbria	Terni	0,000048360807	0,000032097043	0,000038601680	0,000030346734	0,000019808447	0,000045682874	0,000028394390	0,000002928378	0,000035387751	0,000037148503
E241	GUARDEA	Umbria	Terni	0,000045537812	0,000023037181	0,000036236835	0,000031016577	0,000000000000	0,000049186199	0,000025532971	0,000003437316	0,000033448674	0,000034298169
E729	LUGNANO IN TEVERINA	Umbria	Terni	0,000037612801	0,000019416593	0,000026981691	0,000027140497	0,000000000000	0,000042227869	0,000022998537	0,000002059290	0,000028098246	0,000028432774
F457	MONTECASTRILLI	Umbria	Terni	0,000098612356	0,000051247648	0,000107279619	0,000094359762	0,000000000000	0,000110663344	0,000077559329	0,000010396343	0,000087179270	0,000084671232
F462	MONTECCHIO	Umbria	Terni	0,000046073193	0,000023888991	0,000024694994	0,000027963867	0,000010905382	0,000051053468	0,000026005286	0,000003049366	0,000031929512	0,000033314653
F510	MONTEFRANCO	Umbria	Terni	0,000034419850	0,000015723749	0,000026696091	0,000021786405	0,000000000000	0,000034701620	0,000018583491	0,000057378695	0,000026430539	0,000028052665
F513	MONTEGABBIONE	Umbria	Terni	0,000037196626	0,000018404169	0,000024215685	0,000021583838	0,000000000000	0,000042120165	0,000020974245	0,000001848832	0,000025826796	0,000027308797
F543	MONTELEONE D'ORVIETO	Umbria	Terni	0,000038753524	0,000017176741	0,000028460402	0,000025503373	0,000000000000	0,000043358952	0,000022680502	0,000003716201	0,000028103056	0,000029011086
F844	NARNI	Umbria	Terni	0,000382725845	0,000259515381	0,000323468766	0,000302409148	0,000236174470	0,000399349445	0,000321228884	0,000297344712	0,000330775684	0,000340683689
G148	ORVIETO	Umbria	Terni	0,000475035895	0,000374863720	0,000352612223	0,000457966928	0,000463137287	0,000472713893	0,000384963664	0,000543878315	0,000436701642	0,000429273997
G189	OTRICOLI	Umbria	Terni	0,000043751262	0,000024301815	0,000031792687	0,000029767023	0,000000000000	0,000048601628	0,000029383533	0,000004337970	0,000032787213	0,000033842120
G344	PARRANO	Umbria	Terni	0,000023049548	0,000007669752	0,000013323379	0,000010306145	0,000006482060	0,000025564791	0,000008169978	0,000000881338	0,000014157562	0,000015502804
G432	PENNA IN TEVERINA	Umbria	Terni	0,000027630216	0,000012778602	0,000017953539	0,000016452154	0,000006222785	0,000028966774	0,000016292697	0,000001844059	0,000019267190	0,000020250440
G790	POLINO	Umbria	Terni	0,000014797248	0,000002503600	0,000002925733	0,000003691167	0,000000000000	0,000014336342	0,000003643057	0,000000543200	0,000006819957	0,000007912797
G881	PORANO	Umbria	Terni	0,000040900103	0,000019395909	0,000041825513	0,000035880738	0,000013879514	0,000040382784	0,000027933897	0,000050560959	0,000035841581	0,000035827905
H857	SAN GEMINI	Umbria	Terni	0,000094079274	0,000054583982	0,000090146818	0,000070634444	0,000050957101	0,000092982851	0,000074286670	0,000009776538	0,000077072772	0,000079321583
I381	SAN VENANZO	Umbria	Terni	0,000068266461	0,000026313206	0,000031199997	0,000043085303	0,000000000000	0,000082969542	0,000032617328	0,000003801513	0,000045884406	0,000046862091
I981	STRONCONE	Umbria	Terni	0,000095934705	0,000049749687	0,000085881983	0,000079170371	0,000044629220	0,000113475901	0,000073943281	0,000008818047	0,000080917050	0,000081527139
L117	TERNI	Umbria	Terni	0,002039228371	0,001796597419	0,001918988105	0,002125068137	0,003086740326	0,002067537960	0,002877382992	0,001245864708	0,002154879074	0,002165291586
A083	AGORDO	Veneto	Belluno	0,000091098301	0,000066444792	0,000056221028	0,000081903236	0,000000000000	0,000101065453	0,000057490731	0,000161694278	0,000078742704	0,000077638778
A121	ALANO DI PIAVE	Veneto	Belluno	0,000058489336	0,000029521250	0,000068438018	0,000036923599	0,000000000000	0,000066361217	0,000039206821	0,000005785172	0,000046430935	0,000049751705
A206	ALLEGHE	Veneto	Belluno	0,000056946732	0,000042047227	0,000030692269	0,000029172327	0,000000000000	0,000057632383	0,000019248861	0,000044570931	0,000037643161	0,000040601896
M375	ALPAGO	Veneto	Belluno	0,000159459592	0,000097021655	0,000131979044	0,000137610129	0,000053650427	0,000177901086	0,000098662305	0,000134254942	0,000134972444	0,000134051140
A443	ARSIÈ	Veneto	Belluno	0,000062899746	0,000026661998	0,000046206045	0,000044218058	0,000000000000	0,000085341273	0,000034952006	0,000004055753	0,000047685450	0,000048896558
A501	AURONZO DI CADORE	Veneto	Belluno	0,000144867657	0,000079601305	0,000065169315	0,000081518233	0,000052694328	0,000157774015	0,000056247763	0,000006708340	0,000093836737	0,000098139406
A757	BELLUNO	Veneto	Belluno	0,000694959619	0,000521555121	0,000574055428	0,000592258805	0,001439448173	0,000751238120	0,000738761311	0,000597182365	0,000672771136	0,000700892883
A982	BORCA DI CADORE	Veneto	Belluno	0,000033104981	0,000013378621	0,000010875214	0,000028033640	0,000010381145	0,000043110527	0,000011345850	0,000002565166	0,000023626623	0,000022087318
M421	BORGO VALBELLUNA	Veneto	Belluno	0,000285449486	0,000152564950	0,000294006286	0,000193255668	0,000132715787	0,000326167346	0,000233045459	0,000102596858	0,000238731393	0,000254615380
B375	CALALZO DI CADORE	Veneto	Belluno	0,000055262676	0,000027325254	0,000035774844	0,000039264954	0,000000000000	0,000057869866	0,000029775733	0,000005559815	0,000039559686	0,000039662631
B574	CANALE D'AGORDO	Veneto	Belluno	0,000040682778	0,000019272338	0,000022150611	0,000023144820	0,000000000000	0,000049806534	0,000015491360	0,000001765402	0,000026852214	0,000028147151
C458	CENCENIGHE AGORDINO	Veneto	Belluno	0,000036411467	0,000017887615	0,000027213216	0,000025397126	0,000000000000	0,000039137407	0,000017025575	0,000028394221	0,000027138790	0,000027747127
C577	CESIOMAGGIORE	Veneto	Belluno	0,000089457092	0,000045285167	0,000072430521	0,000067488991	0,000000000000	0,000097312346	0,000058456391	0,000008270585	0,000068918109	0,000069417278
C630	CHIES D'ALPAGO	Veneto	Belluno	0,000041286418	0,000014801474	0,000035932162	0,000027899231	0,000000000000	0,000049700273	0,000019243825	0,000022764329	0,000031071462	0,000032179474
C672	CIBIANA DI CADORE	Veneto	Belluno	0,000019812631	0,000011894089	0,000012600854	0,000009849396	0,000000000000	0,000021977883	0,000005745235	0,000000543200	0,000012575758	0,000013528035
C872	COLLE SANTA LUCIA	Veneto	Belluno	0,000020232361	0,000006016993	0,000008551614	0,000008259775	0,000000000000	0,000020328345	0,000004063083	0,000000679018	0,000010881385	0,000011797073

Codice catastale	Denominazione	Regione	Provincia	FUNZIONI GENERALI	POLIZIA LOCALE	ISTRUZIONE PUBBLICA	RIFIUTI	TPL	VIABILITÀ E TERRITORIO	SOCIALE	ASILI NIDO	COMPLESSIVO	COMPLESSIVO SENZA RIFIUTI
C920	COMELICO SUPERIORE	Veneto	Belluno	0,000072704072	0,000035090278	0,000041914862	0,000038482668	0,000000000000	0,000089700072	0,000030270481	0,000005839404	0,000048156020	0,000051534777
A266	CORTINA D'AMPEZZO	Veneto	Belluno	0,000270940119	0,000202323758	0,000097332665	0,000252866996	0,000109214175	0,000305270438	0,000112562685	0,000012901255	0,000204587542	0,000187724254
D247	DANTA DI CADORE	Veneto	Belluno	0,000016572815	0,000005242585	0,000014555291	0,000010515339	0,000000000000	0,000017522082	0,000005318305	0,000000937016	0,000011300848	0,000011575215
D330	DOMEGGE DI CADORE	Veneto	Belluno	0,000060399685	0,000023388025	0,000039425524	0,000039374974	0,000000000000	0,000066455015	0,000034441937	0,000004613906	0,000042513198	0,000043609332
D470	FALCADE	Veneto	Belluno	0,000079166752	0,000048781907	0,000037968648	0,000050745983	0,000035679658	0,000102135209	0,000031530122	0,000060343222	0,000058026861	0,000060569962
D530	FELTRE	Veneto	Belluno	0,000411394131	0,000308703951	0,000349185006	0,000361777568	0,000241035535	0,000437285404	0,000428330194	0,000561132214	0,000389535342	0,000399230715
D686	FONZASO	Veneto	Belluno	0,000070789010	0,000036199703	0,000059571769	0,000042233216	0,000000000000	0,000071031178	0,000046153339	0,000006002353	0,000051220392	0,000054359477
E113	GOSALDO	Veneto	Belluno	0,000029060478	0,000009479811	0,000014570870	0,000013871991	0,000000000000	0,000036254200	0,000008339713	0,000001076751	0,000017709490	0,000019049870
E490	LA VALLE AGORDINA	Veneto	Belluno	0,000035862686	0,000016901666	0,000017684986	0,000023804889	0,000000000000	0,000037765241	0,000014736128	0,000001408116	0,000023728420	0,000023701711
E429	LAMON	Veneto	Belluno	0,000074843494	0,000032423434	0,000041026881	0,000041510839	0,000026929520	0,000083918343	0,000042622753	0,000006296114	0,000051043478	0,000054373086
E588	LIMANA	Veneto	Belluno	0,000103939043	0,000059473615	0,000108674942	0,000062179162	0,000000000000	0,000109813709	0,000077811573	0,000015434244	0,000080837479	0,000087354549
E622	LIVINALLONGO DEL COL DI LANA	Veneto	Belluno	0,000076366026	0,000048840897	0,000035055722	0,000029026118	0,000024280442	0,000092432369	0,000019757808	0,000005031686	0,000046033477	0,000051973892
M342	LONGARONE	Veneto	Belluno	0,000120493006	0,000069877847	0,000098728435	0,000108286388	0,000000000000	0,000122583954	0,000082375165	0,000103528783	0,000101296844	0,000098855501
E687	LORENZAGO DI CADORE	Veneto	Belluno	0,000022507092	0,000008218031	0,000014354655	0,000013235180	0,000000000000	0,000027212458	0,000006939911	0,000001760779	0,000014827148	0,000015383199
E708	LOZZO DI CADORE	Veneto	Belluno	0,000036530577	0,000017068030	0,000028664628	0,000022745100	0,000000000000	0,000039224199	0,000020444970	0,000002245149	0,000026075652	0,000027238963
G169	OSPITALE DI CADORE	Veneto	Belluno	0,000015874776	0,000002009478	0,000004789607	0,000003888060	0,000001942731	0,000013786572	0,000003693725	0,000000407400	0,000007300620	0,000008492575
G404	PEDAVENA	Veneto	Belluno	0,000099543037	0,000055525752	0,000082475539	0,000070064965	0,000034522103	0,000093478287	0,000068456359	0,000008589736	0,000075772294	0,000077765778
G442	PERAROLO DI CADORE	Veneto	Belluno	0,000019167828	0,000004435390	0,000008073603	0,000007838615	0,000000000000	0,000019562332	0,000004441524	0,000000271628	0,000010328503	0,000011198183
G642	PIEVE DI CADORE	Veneto	Belluno	0,000102843756	0,000062778452	0,000065098634	0,000096698363	0,000061414445	0,000111254646	0,000059919838	0,000010522083	0,000083351060	0,000078689047
B662	PONTE NELLE ALPI	Veneto	Belluno	0,000161181419	0,000077096509	0,000170653480	0,000108841398	0,000000000000	0,000173648878	0,000122497868	0,000015670780	0,000128140676	0,000134881624
M332	QUERO VAS	Veneto	Belluno	0,000071915277	0,000040010948	0,000074739495	0,000051227176	0,000000000000	0,000073500701	0,000047193424	0,000008132095	0,000056557783	0,000058419684
H327	RIVAMONTE AGORDINO	Veneto	Belluno	0,000023185988	0,000008053185	0,000015384595	0,000014959913	0,000000000000	0,000028012432	0,000007737980	0,000000867680	0,000015712495	0,000015975361
H379	ROCCA PIETORE	Veneto	Belluno	0,000059829659	0,000033314701	0,000023281096	0,000031408906	0,000000000000	0,000074918021	0,000019857775	0,000003964359	0,000037763865	0,000039983557
H938	SAN GREGORIO NELLE ALPI	Veneto	Belluno	0,000037040083	0,000016947572	0,000028047325	0,000021453360	0,000000000000	0,000040603794	0,000020479287	0,000002510153	0,000025936446	0,000027502321
I063	SAN NICOLÒ DI COMELICO	Veneto	Belluno	0,000016341497	0,000006148202	0,000011798614	0,000008127656	0,000000000000	0,000018481225	0,000004497895	0,000001195746	0,000010341403	0,000011114632
I088	SAN PIETRO DI CADORE	Veneto	Belluno	0,000044772205	0,000016981648	0,000032904335	0,000027592298	0,000019749673	0,000056773692	0,000021696630	0,000003789840	0,000032516878	0,000034236959
I347	SAN TOMASO AGORDINO	Veneto	Belluno	0,000022840984	0,000007591164	0,000011914944	0,000014381566	0,000000000000	0,000029168084	0,000008279242	0,000005734637	0,000015414770	0,000015775652
I392	SAN VITO DI CADORE	Veneto	Belluno	0,000075610067	0,000040446605	0,000041218729	0,000058527093	0,000030575650	0,000097415902	0,000027551395	0,000077321825	0,000058537126	0,000058540630
I206	SANTA GIUSTINA	Veneto	Belluno	0,000132301328	0,000074264799	0,000117282697	0,000081943750	0,000000000000	0,000133510271	0,000103059902	0,000015553325	0,000100444489	0,000106906519
C919	SANTO STEFANO DI CADORE	Veneto	Belluno	0,000077657581	0,000035457801	0,000042134201	0,000056097921	0,000000000000	0,000084714650	0,000034341742	0,000007329733	0,000053854880	0,000053071419
I563	SEDICO	Veneto	Belluno	0,000199032601	0,000101939378	0,000231134863	0,000122372020	0,000000000000	0,000201889242	0,000159625808	0,000418504034	0,000173880987	0,000191872295
I592	SELVA DI CADORE	Veneto	Belluno	0,000033683883	0,000016476907	0,000014099407	0,000012208963	0,000000000000	0,000041837029	0,000006999377	0,000001677229	0,000019146789	0,000021570067
I626	SEREN DEL GRAPPA	Veneto	Belluno	0,000062771889	0,000028826428	0,000042583147	0,000035886439	0,000000000000	0,000069230571	0,000033324904	0,000004932814	0,000043068461	0,000045577034
I866	SOSPIROLO	Veneto	Belluno	0,000067535307	0,000031605615	0,000076165806	0,000045753781	0,000000000000	0,000075992135	0,000044914901	0,000007387395	0,000053776033	0,000056578085
I876	SOVERZENE	Veneto	Belluno	0,000014106493	0,000002573701	0,000005602357	0,000004688183	0,000000000000	0,000011643808	0,000004694745	0,000000231451	0,000007111774	0,000007958298
I673	SOVRAMONTE	Veneto	Belluno	0,000044414571	0,000017330275	0,000031444688	0,000020304628	0,000000000000	0,000049894758	0,000019906897	0,000002851735	0,000028665989	0,000031586487
L030	TAIBON AGORDINO	Veneto	Belluno	0,000050173670	0,000016198209	0,000039133147	0,000036762812	0,000000000000	0,000054393820	0,000023032237	0,000004173639	0,000036084880	0,000035848088
L040	TAMBRE	Veneto	Belluno	0,000048088990	0,000024366426	0,000027446551	0,000032895983	0,000000000000	0,000052995462	0,000021492243	0,000001829700	0,000033204506	0,000033312268
M374	VAL DI ZOLDO	Veneto	Belluno	0,000117599792	0,000054927784	0,000050859554	0,000078756281	0,000054689450	0,000152591677	0,000047275695	0,000004498893	0,000081963729	0,000083084042
L584	VALLADA AGORDINA	Veneto	Belluno	0,000018767666	0,000005054680	0,000015267631	0,000011925498	0,000004792475	0,000025092933	0,000005954913	0,000005326721	0,000013512274	0,000014066511
L590	VALLE DI CADORE	Veneto	Belluno	0,000052856078	0,000024129973	0,000027333978	0,000039279984	0,000000000000	0,000061503592	0,000028526025	0,000004032992	0,000037928682	0,000037456692
L890	VIGO DI CADORE	Veneto	Belluno	0,000046617493	0,000020199764	0,000023945828	0,000025381831	0,000000000000	0,000055744155	0,000020020183	0,000002715998	0,000030356324	0,000032093840
M108	VODO CADORE	Veneto	Belluno	0,000031634032	0,000010846725	0,000014591474	0,000019335377	0,000000000000	0,000034279480	0,000010768235	0,000002171695	0,000019915547	0,000020118192
M124	VOLTAGO AGORDINO	Veneto	Belluno	0,000029752768	0,000012265393	0,000018741034	0,000021080804	0,000000000000	0,000034880453	0,000011561612	0,000001412436	0,000020775343	0,000020668650
M189	ZOPPÈ DI CADORE	Veneto	Belluno	0,000011945853	0,000001638285	0,000002139351	0,000002753745	0,000000000000	0,000008979066	0,000003182823	0,000000135778	0,000005107485	0,000005929611
A001	ABANO TERME	Veneto	Padova	0,000606813627	0,000495092052	0,000381331502	0,000604938652	0,000231325115	0,000519843090	0,000390528922	0,000646501922	0,000517356236	0,000486765015
A075	AGNA	Veneto	Padova	0,000062173510	0,000035871491	0,000056391902	0,000049474694	0,000011666748	0,000061205619	0,000043255091	0,000081291134	0,000052649800	0,000053758817
A161	ALBIGNASEGO	Veneto	Padova	0,000416012818	0,000321343784	0,000495148425	0,000418521748	0,000153218469	0,000371820422	0,000429074243	0,000319847852	0,000405180262	0,000400520282
A296	ANGUILLARA VENETA	Veneto	Padova	0,000081489845	0,000048394143	0,000045747445	0,000064913146	0,000000000000	0,000082391412	0,000059789393	0,000007758621	0,000061732537	0,000060621598
A434	ARQUÀ PETRARCA	Veneto	Padova	0,000043608247	0,000036532936	0,000033920018	0,000028633614	0,000006465434	0,000039077934	0,000020720414	0,000003686209	0,000031375250	0,000032332862
A438	ARRE	Veneto	Padova	0,000041231794	0,000023130884	0,000034730645	0,000033936308	0,000009693460	0,000037934553	0,000023745346	0,000004215815	0,000031862527	0,000031138186

Codice catastale	Denominazione	Regione	Provincia	FUNZIONI GENERALI	POLIZIA LOCALE	ISTRUZIONE PUBBLICA	RIFIUTI	TPL	VIABILITÀ E TERRITORIO	SOCIALE	ASILI NIDO	COMPLESSIVO	COMPLESSIVO SENZA RIFIUTI
A458	ARZERGRANDE	Veneto	Padova	0,000084439464	0,000057672184	0,000066367282	0,000071761091	0,000000000000	0,000077366742	0,000056707505	0,000177358805	0,000073166296	0,000073657113
A568	BAGNOLI DI SOPRA	Veneto	Padova	0,000069083762	0,000037213328	0,000057227068	0,000059598468	0,000011137068	0,000068371327	0,000048668870	0,000022557274	0,000056180690	0,000054986912
A613	BAONE	Veneto	Padova	0,000060914196	0,000037849217	0,000051121800	0,000052831810	0,000000000000	0,000062032840	0,000039458782	0,000068193134	0,000051368895	0,000050857921
A637	BARBONA	Veneto	Padova	0,000016437949	0,000005870650	0,000006114893	0,000008466610	0,000000000000	0,000015167640	0,000007045305	0,000000775970	0,000009646996	0,000010059288
A714	BATTAGLIA TERME	Veneto	Padova	0,000074223026	0,000036237509	0,000039790767	0,000060189151	0,000021456018	0,000061951555	0,000055789308	0,000016683829	0,000055406924	0,000053736563
A906	BOARA PISANI	Veneto	Padova	0,000071414836	0,000037496346	0,000035299247	0,000042792617	0,000000000000	0,000050352450	0,000030269638	0,000004655263	0,000043598908	0,000043880534
M402	BORGO VENETO	Veneto	Padova	0,000129577471	0,000077184537	0,000132160747	0,000139045550	0,000000000000	0,000131695638	0,000098952797	0,000018107576	0,000116101792	0,000108087882
B031	BORGORICCO	Veneto	Padova	0,000154372450	0,000118612173	0,000117561266	0,000106664013	0,000000000000	0,000139990334	0,000113692199	0,000026691088	0,000117260649	0,000120961895
B106	BOVOLENTA	Veneto	Padova	0,000063418027	0,000030483192	0,000047541012	0,000051031460	0,000000000000	0,000064693292	0,000043716976	0,000008138862	0,000048985328	0,000048270645
B213	BRUGINE	Veneto	Padova	0,000118395363	0,000070590530	0,000093948499	0,000081788163	0,000000000000	0,000109450085	0,000089695175	0,000170138058	0,000095587850	0,000100407874
B345	CADONEGHE	Veneto	Padova	0,000268540483	0,000199775785	0,000323339045	0,000244583678	0,000118074662	0,000233732032	0,000263717873	0,000529780934	0,000265687192	0,000273058332
B564	CAMPO SAN MARTINO	Veneto	Padova	0,000102338917	0,000064018850	0,000088657060	0,000076674593	0,000017595769	0,000089063768	0,000076311050	0,000015152328	0,000079811752	0,000080907514
B524	CAMPODARSEGO	Veneto	Padova	0,000244427781	0,000181102080	0,000201745275	0,000189998798	0,000054633980	0,000232172313	0,000199403014	0,000046777254	0,000198642774	0,000201661985
B531	CAMPODORO	Veneto	Padova	0,000052899365	0,000029326722	0,000044857683	0,000030403371	0,000007011684	0,000044076162	0,000029413661	0,000006359905	0,000036666756	0,000038854462
B563	CAMPOSAMPIERO	Veneto	Padova	0,000208215068	0,000165268080	0,000218520745	0,000238915961	0,000000000000	0,000217658468	0,000213354815	0,000266400345	0,000212281034	0,000202977855
B589	CANDIANA	Veneto	Padova	0,000045237878	0,000025528405	0,000039745681	0,000031615599	0,000000000000	0,000046241415	0,000029724180	0,000005985534	0,000034534246	0,000035553685
B749	CARCERI	Veneto	Padova	0,000030692203	0,000020020649	0,000028309984	0,000019033458	0,000000000000	0,000029638965	0,000019776819	0,000042788056	0,000024447346	0,000026338335
B795	CARMIGNANO DI BRENTA	Veneto	Padova	0,000129172601	0,000088061415	0,000104138285	0,000113234538	0,000000000000	0,000117558876	0,000105814218	0,000123554307	0,000109942142	0,000108792158
B848	CARTURA	Veneto	Padova	0,000083451217	0,000039250555	0,000057549783	0,000062642246	0,000000000000	0,000073981771	0,000055636276	0,000034752080	0,000061940010	0,000061694729
B877	CASALE DI SCODOSIA	Veneto	Padova	0,000086445124	0,000051492679	0,000086459386	0,000079692715	0,000000000000	0,000088408210	0,000067257551	0,000021662825	0,000074475666	0,000072653430
B912	CASALSERUGO	Veneto	Padova	0,000096032627	0,000065297058	0,000076365691	0,000073814242	0,000018970391	0,000086408885	0,000076678692	0,000114481071	0,000079984327	0,000082139445
C057	CASTELBALDO	Veneto	Padova	0,000033725529	0,000020799421	0,000023194843	0,000025596318	0,000000000000	0,000032583975	0,000020208652	0,000003103455	0,000024988878	0,000024776708
C544	CERVARESE SANTA CROCE	Veneto	Padova	0,000100692127	0,000068159962	0,000096058656	0,000073074479	0,000000000000	0,000091030430	0,000076527509	0,000018051196	0,000079628426	0,000081917622
C713	CINTO EUGANEO	Veneto	Padova	0,000045781011	0,000025883050	0,000039590807	0,000026849802	0,000000000000	0,000042976081	0,000024198928	0,000003997303	0,000032148882	0,000033999770
C743	CITTADELLA	Veneto	Padova	0,000351579915	0,000341785547	0,000373750565	0,000401209930	0,000163437855	0,000352904803	0,000372859512	0,000230921555	0,000359267814	0,000344618063
C812	CODEVIGO	Veneto	Padova	0,000118379925	0,000071125808	0,000115521796	0,000089364516	0,000000000000	0,000121924767	0,000090940807	0,000016636047	0,000095950391	0,000098250738
C964	CONSELVE	Veneto	Padova	0,000181565183	0,000126869386	0,000151619068	0,000181944838	0,000057248310	0,000164311363	0,000153449551	0,000323278129	0,000169638124	0,000165339573
D040	CORREZZOLA	Veneto	Padova	0,000096173767	0,000052304167	0,000088433828	0,000063964821	0,000000000000	0,000100557916	0,000079041504	0,000139717778	0,000080582583	0,000086386918
D226	CURTAROLO	Veneto	Padova	0,000126650176	0,000089355187	0,000101490728	0,000086218618	0,000016257452	0,000112417623	0,000096252076	0,000020281545	0,000096562692	0,000100175721
M300	DUE CARRARE	Veneto	Padova	0,000164493085	0,000103193949	0,000124148356	0,000142596645	0,000000000000	0,000138903016	0,000120369234	0,000179476943	0,000135379632	0,000132858838
D442	ESTE	Veneto	Padova	0,000327277393	0,000262048415	0,000278709720	0,000373341265	0,000000000000	0,000303775031	0,000302732463	0,000414840453	0,000315349154	0,000295093382
D679	FONTANIVA	Veneto	Padova	0,000136195032	0,000088667444	0,000110860658	0,000102384540	0,000000000000	0,000122327924	0,000110895457	0,000176739731	0,000112928289	0,000116611062
D879	GALLIERA VENETA	Veneto	Padova	0,000122954151	0,000088911048	0,000110658483	0,000102582654	0,000000000000	0,000106627264	0,000100761067	0,000048142069	0,000101778710	0,000101497904
D889	GALZIGNANO TERME	Veneto	Padova	0,000089169640	0,000056204066	0,000078717970	0,000072740110	0,000000000000	0,000093412394	0,000052117746	0,000113532314	0,000074604407	0,000075255577
D956	GAZZO	Veneto	Padova	0,000073649668	0,000048632351	0,000070128355	0,000047319199	0,000000000000	0,000075362561	0,000049519399	0,000013557019	0,000056670725	0,000059937073
E145	GRANTORTO	Veneto	Padova	0,000079929536	0,000048336080	0,000068382488	0,000053439912	0,000000000000	0,000071984113	0,000055652366	0,000013769898	0,000059804181	0,000062027124
E146	GRANZE	Veneto	Padova	0,000036979793	0,000023590778	0,000032160344	0,000025899073	0,000000000000	0,000036712745	0,000020926342	0,000004258066	0,000027745330	0,000028390199
E515	LEGNARO	Veneto	Padova	0,000166575119	0,000102109134	0,000140303873	0,000129655996	0,000000000000	0,000142358356	0,000114272670	0,000025529903	0,000127892100	0,000127275997
E592	LIMENA	Veneto	Padova	0,000159382433	0,000109521913	0,000139836162	0,000123040470	0,000000000000	0,000134321669	0,000110982877	0,000122784780	0,000127586345	0,000129174151
E684	LOREGGIA	Veneto	Padova	0,000124404632	0,000090592775	0,000123767815	0,000085025942	0,000000000000	0,000119701771	0,000092833085	0,000024127008	0,000098805871	0,000103618993
E709	LOZZO ATESTINO	Veneto	Padova	0,000062407270	0,000034523393	0,000055034203	0,000047039064	0,000000000000	0,000061885098	0,000042968640	0,000085536523	0,000051643575	0,000053251861
F011	MASERÀ DI PADOVA	Veneto	Padova	0,000148145917	0,000108093770	0,000140491585	0,000130618727	0,000032601076	0,000139325633	0,000122826442	0,000048183197	0,000127562068	0,000126494423
F013	MASI	Veneto	Padova	0,000038601247	0,000023276505	0,000028930139	0,000027376466	0,000004394922	0,000037392079	0,000021637464	0,000055000463	0,000030359514	0,000031401448
F033	MASSANZAGO	Veneto	Padova	0,000093132986	0,000065564318	0,000095958370	0,000060112793	0,000011081675	0,000092719660	0,000076595429	0,000120540953	0,000079152372	0,000085802611
F092	MEGLIADINO SAN VITALE	Veneto	Padova	0,000042572021	0,000026583587	0,000034812158	0,000030009352	0,000000000000	0,000038302231	0,000024142058	0,000048262521	0,000032927355	0,000033946570
F148	MERLARA	Veneto	Padova	0,000053755210	0,000030226796	0,000045358040	0,000044115362	0,000000000000	0,000053832487	0,000036242232	0,000003546781	0,000042338645	0,000041718065
F161	MESTRINO	Veneto	Padova	0,000189087847	0,000147179975	0,000172952031	0,000134260622	0,000024076332	0,000177386021	0,000154994341	0,000221187959	0,000159722775	0,000168616322
F382	MONSELICE	Veneto	Padova	0,000332997851	0,000250419073	0,000322999695	0,000432235815	0,000000000000	0,000323708064	0,000310688808	0,000387818292	0,000339210981	0,000306718805
F394	MONTAGNANA	Veneto	Padova	0,000177693388	0,000126181968	0,000160653299	0,000174516059	0,000000000000	0,000166852721	0,000141762642	0,000163272066	0,000158507227	0,000152915582
F529	MONTEGROTTO TERME	Veneto	Padova	0,000341434148	0,000253230964	0,000224546328	0,000263812625	0,000000000000	0,000273171673	0,000220613743	0,000146119729	0,000255975929	0,000253238689
F962	NOVENTA PADOVANA	Veneto	Padova	0,000195974688	0,000160892751	0,000203273896	0,000186631082	0,000033183116	0,000171302071	0,000180413096	0,000107026594	0,000178324621	0,000175423299

Codice catastale	Denominazione	Regione	Provincia	FUNZIONI GENERALI	POLIZIA LOCALE	ISTRUZIONE PUBBLICA	RIFIUTI	TPL	VIABILITÀ E TERRITORIO	SOCIALE	ASILI NIDO	COMPLESSIVO	COMPLESSIVO SENZA RIFIUTI
G167	OSPEDALETTO EUGANEO	Veneto	Padova	0,000102906833	0,000056137756	0,000091397098	0,000081870746	0,000000000000	0,000094164019	0,000080918162	0,000011665177	0,000081678151	0,000081610880
G224	PADOVA	Veneto	Padova	0,004179295758	0,005592652291	0,004274941153	0,005731818727	0,010873073084	0,004156521604	0,005463343731	0,005902726751	0,005150958008	0,004948072087
G461	PERNUMIA	Veneto	Padova	0,000071428366	0,000043689156	0,000052764216	0,000062799882	0,000000000000	0,000063498884	0,000047962315	0,000094134920	0,000059183587	0,000057920470
G534	PIACENZA D'ADIGE	Veneto	Padova	0,000029286388	0,000016149528	0,000021195121	0,000019746541	0,000000000000	0,000028296828	0,000017679629	0,000002217693	0,000021063636	0,000021523677
G587	PIAZZOLA SUL BRENTA	Veneto	Padova	0,000195770368	0,000112793041	0,000192332364	0,000144945610	0,000000000000	0,000175705035	0,000171494216	0,000264645495	0,000167216178	0,000174994953
G688	PIOMBINO DESE	Veneto	Padova	0,000165835710	0,000117318806	0,000138309388	0,000131384812	0,000000000000	0,000149937136	0,000126605479	0,000064683823	0,000133223131	0,000133865228
G693	PIOVE DI SACCO	Veneto	Padova	0,000358943021	0,000298913221	0,000282717989	0,000315535759	0,000000000000	0,000316393543	0,000317885852	0,000347229696	0,000311005289	0,000309422863
G802	POLVERARA	Veneto	Padova	0,000056321709	0,000033780461	0,000066049559	0,000038183267	0,000006532958	0,000053242892	0,000036240945	0,000148293530	0,000050184137	0,000054375861
G823	PONSO	Veneto	Padova	0,000045650454	0,000028770754	0,000040515878	0,000037924564	0,000000000000	0,000043796504	0,000027845275	0,000005590309	0,000035999221	0,000035326727
G855	PONTE SAN NICOLÒ	Veneto	Padova	0,000239114979	0,000175692637	0,000194372211	0,000201945660	0,000087219230	0,000208551548	0,000203294251	0,000282276783	0,000207455068	0,000209379421
G850	PONTELONGO	Veneto	Padova	0,000067296932	0,000041627625	0,000049638456	0,000053751602	0,000015365790	0,000061003254	0,000051211366	0,000012388145	0,000052831831	0,000052510569
G963	POZZONOVO	Veneto	Padova	0,000066193070	0,000032398263	0,000057797385	0,000072370262	0,000000000000	0,000064339952	0,000048121995	0,000061870878	0,000059295427	0,000054728584
H622	ROVOLON	Veneto	Padova	0,000096136192	0,000063090575	0,000097496143	0,000067449137	0,000008268840	0,000090499005	0,000063224754	0,000039706706	0,000076192008	0,000079245761
H625	RUBANO	Veneto	Padova	0,000287734568	0,000246065020	0,000248304578	0,000253877583	0,000046984295	0,000253440201	0,000238877259	0,000462196601	0,000259271342	0,000261155301
H655	SACCOLONGO	Veneto	Padova	0,000093625573	0,000054452055	0,000071046520	0,000069515085	0,000013873746	0,000077878949	0,000059434611	0,000011224885	0,000069144538	0,000069015112
H893	SAN GIORGIO DELLE PERTICHE	Veneto	Padova	0,000163574697	0,000122396611	0,000142323864	0,000115997469	0,000000000000	0,000155108720	0,000139597583	0,000031739644	0,000130834956	0,000136017467
H897	SAN GIORGIO IN BOSCO	Veneto	Padova	0,000109757287	0,000074067667	0,000104846786	0,000070519752	0,000000000000	0,000103793018	0,000079465588	0,000020858807	0,000084449517	0,000089314975
I008	SAN MARTINO DI LUPARI	Veneto	Padova	0,000215223027	0,000152458876	0,000242633601	0,000161618487	0,000000000000	0,000201820843	0,000181384397	0,000152387294	0,000184933331	0,000193076855
I107	SAN PIETRO IN GU	Veneto	Padova	0,000079090593	0,000051513159	0,000063719259	0,000053892225	0,000000000000	0,000071802785	0,000055436738	0,000011450463	0,000059211601	0,000061069579
I120	SAN PIETRO VIMINARIO	Veneto	Padova	0,000054720151	0,000027904726	0,000046411260	0,000050514472	0,000000000000	0,000053324618	0,000035145078	0,000008651717	0,000044156172	0,000041935313
I275	SANT'ANGELO DI PIOVE DI SACCO	Veneto	Padova	0,000124145219	0,000074338594	0,000143532196	0,000107507264	0,000000000000	0,000112346881	0,000099214831	0,000218712902	0,000113842347	0,000116055097
I319	SANT'ELENA	Veneto	Padova	0,000044453127	0,000019892352	0,000048985888	0,000037993120	0,000000000000	0,000042569777	0,000025951878	0,000084812496	0,000039000048	0,000039351752
I375	SANT'URBANO	Veneto	Padova	0,000043319241	0,000027186943	0,000043827390	0,000033622140	0,000000000000	0,000042877488	0,000026693040	0,000054165231	0,000036385838	0,000037351157
I207	SANTA GIUSTINA IN COLLE	Veneto	Padova	0,000116094501	0,000081653921	0,000092097895	0,000076777787	0,000000000000	0,000112555741	0,000097631284	0,000162767497	0,000095562937	0,000102124308
I418	SAONARA	Veneto	Padova	0,000171669208	0,000122646403	0,000171379237	0,000147646748	0,000027266347	0,000157974927	0,000150563800	0,000151453225	0,000152065847	0,000153609372
I595	SELVAZZANO DENTRO	Veneto	Padova	0,000387681352	0,000292658694	0,000337572789	0,000399110407	0,000202565599	0,000332683441	0,000412696750	0,000373361895	0,000368341962	0,000357595006
I799	SOLESINO	Veneto	Padova	0,000126153580	0,000077104928	0,000082351795	0,000165210042	0,000000000000	0,000106644402	0,000104623388	0,000015596662	0,000113400203	0,000095303805
I938	STANGHELLA	Veneto	Padova	0,000080355226	0,000039907932	0,000056315788	0,000072315214	0,000000000000	0,000077706563	0,000057848346	0,000109536133	0,000067428329	0,000065721414
L100	TEOLO	Veneto	Padova	0,000179979869	0,000115336968	0,000187731396	0,000144132013	0,000000000000	0,000176774407	0,000119282848	0,000052457383	0,000147406669	0,000148550457
L132	TERRASSA PADOVANA	Veneto	Padova	0,000048402466	0,000031556059	0,000045266154	0,000040085578	0,000010826844	0,000045949335	0,000027193394	0,000006897486	0,000038489308	0,000037931755
L199	TOMBOLO	Veneto	Padova	0,000135642621	0,000098032861	0,000122881078	0,000085744629	0,000000000000	0,000128843640	0,000117938952	0,000020048599	0,000106279586	0,000113452138
L270	TORREGLIA	Veneto	Padova	0,000124759482	0,000080602280	0,000064208370	0,000082512971	0,000000000000	0,000100155884	0,000086972645	0,000170813269	0,000092421822	0,000095882835
L349	TREBASELEGHE	Veneto	Padova	0,000213413749	0,000157206050	0,000177178474	0,000150046260	0,000000000000	0,000199430850	0,000180400729	0,000112756327	0,000171321120	0,000178752109
L414	TRIBANO	Veneto	Padova	0,000078475722	0,000046655833	0,000055689461	0,000065535141	0,000000000000	0,000074669882	0,000054753731	0,000136816969	0,000065945752	0,000066089172
L497	URBANA	Veneto	Padova	0,000042844405	0,000024121711	0,000055816304	0,000034184186	0,000000000000	0,000043182618	0,000024855142	0,000016642606	0,000036065282	0,000036722321
L710	VEGGIANO	Veneto	Padova	0,000079229519	0,000055356843	0,000089752799	0,000054792940	0,000003610238	0,000076513297	0,000051218838	0,000225445996	0,000071725652	0,000077639994
L805	VESCOVANA	Veneto	Padova	0,000038397947	0,000017346871	0,000026797771	0,000028396908	0,000000000000	0,000035904436	0,000021872801	0,000003769244	0,000027574840	0,000027287704
L878	VIGHIZZOLO D'ESTE	Veneto	Padova	0,000021453413	0,000007675266	0,000014689075	0,000016701590	0,000000000000	0,000021730956	0,000008709590	0,000002550291	0,000015152222	0,000014611051
L892	VIGODARZERE	Veneto	Padova	0,000210123542	0,000151796041	0,000187837036	0,000147918557	0,000060605592	0,000197318250	0,000192755582	0,000357660386	0,000184286142	0,000196988793
L900	VIGONZA	Veneto	Padova	0,000386090954	0,000309180087	0,000319418601	0,000326076987	0,000000000000	0,000355383020	0,000373565708	0,000297577431	0,000335585363	0,000338906496
L934	VILLA DEL CONTE	Veneto	Padova	0,000096682848	0,000071645985	0,000083009530	0,000057087366	0,000000000000	0,000089778740	0,000071221511	0,000016317611	0,000072205794	0,000077486433
L937	VILLA ESTENSE	Veneto	Padova	0,000043324461	0,000023700284	0,000042809619	0,000039390320	0,000000000000	0,000042278019	0,000028676587	0,000043751548	0,000037308602	0,000036581489
L947	VILLAFRANCA PADOVANA	Veneto	Padova	0,000166966579	0,000117673909	0,000156215818	0,000131070759	0,000033307067	0,000160441899	0,000140179872	0,000030447026	0,000138626562	0,000141265690
L979	VILLANOVA DI CAMPOSAMPIERO	Veneto	Padova	0,000100529399	0,000069391497	0,000084967346	0,000060187813	0,000000000000	0,000095564038	0,000080732064	0,000017134410	0,000076003276	0,000081527379
M103	VO'	Veneto	Padova	0,000075073024	0,000046327043	0,000050346951	0,000066352373	0,000000000000	0,000065823718	0,000045518703	0,000021623222	0,000057755200	0,000054752337
A059	ADRIA	Veneto	Rovigo	0,000374220312	0,000274119150	0,000292947163	0,000451476328	0,000000000000	0,000364632226	0,000376147392	0,000308658093	0,000361619481	0,000330233834
A400	ARIANO NEL POLESINE	Veneto	Rovigo	0,000093544950	0,000062007246	0,000050205790	0,000101088686	0,000034697873	0,000105897582	0,000072909998	0,000011944310	0,000081043462	0,000074041967
A435	ARQUÀ POLESINE	Veneto	Rovigo	0,000056581170	0,000030254516	0,000034498717	0,000056374928	0,000000000000	0,000055308135	0,000034207509	0,000017752473	0,000045122597	0,000041192327
A539	BADIA POLESINE	Veneto	Rovigo	0,000188867128	0,000138342998	0,000125209275	0,000200397058	0,000000000000	0,000172947161	0,000172377706	0,000192832912	0,000170063824	0,000159468881
A574	BAGNOLO DI PO	Veneto	Rovigo	0,000031843595	0,000012330862	0,000016675498	0,000020851672	0,000000000000	0,000029259273	0,000017804696	0,000006242421	0,000021316058	0,000021478261
A795	BERGANTINO	Veneto	Rovigo	0,000052119884	0,000035199135	0,000043955114	0,000048948441	0,000000000000	0,000049960672	0,000034841848	0,000061803113	0,000045069495	0,000043714638

Codice catastale	Denominazione	Regione	Provincia	FUNZIONI GENERALI	POLIZIA LOCALE	ISTRUZIONE PUBBLICA	RIFIUTI	TPL	VIABILITÀ E TERRITORIO	SOCIALE	ASILI NIDO	COMPLESSIVO	COMPLESSIVO SENZA RIFIUTI
B069	BOSARO	Veneto	Rovigo	0,000032742128	0,000018346177	0,000021139275	0,000025723714	0,000002629983	0,000029231885	0,000019360557	0,000002327828	0,000023910627	0,000023277343
B432	CALTO	Veneto	Rovigo	0,000019461231	0,000008241349	0,000008942895	0,000016131134	0,000000000000	0,000017817515	0,000008591779	0,000000665579	0,000013324040	0,000012343565
B578	CANARO	Veneto	Rovigo	0,000057753315	0,000034064145	0,000060974719	0,000049161737	0,000000000000	0,000058925741	0,000035959391	0,000018504067	0,000047938137	0,000047510752
B582	CANDA	Veneto	Rovigo	0,000022405863	0,000008088175	0,000011005433	0,000014956676	0,000000000000	0,000020908055	0,000010155196	0,000001551869	0,000014516683	0,000014363000
C122	CASTELGUGLIELMO	Veneto	Rovigo	0,000035593693	0,000017020181	0,000028881379	0,000028763041	0,000000000000	0,000033394403	0,000022442706	0,000004878593	0,000027169462	0,000026612849
C207	CASTELMASSA	Veneto	Rovigo	0,000082747341	0,000049221365	0,000052585714	0,000081452664	0,000000000000	0,000069894243	0,000061391311	0,000088796727	0,000069206527	0,000064929135
C215	CASTELNOVO BARIANO	Veneto	Rovigo	0,000055457424	0,000029730560	0,000043672108	0,000055142440	0,000000000000	0,000057614794	0,000034807770	0,000079490074	0,000048554601	0,000046253567
C461	CENESELLI	Veneto	Rovigo	0,000037599016	0,000020486550	0,000023454847	0,000030257860	0,000000000000	0,000036896052	0,000023398435	0,000003325733	0,000027991850	0,000027200367
C500	CEREGNANO	Veneto	Rovigo	0,000069917351	0,000039188855	0,000044140279	0,000066492008	0,000000000000	0,000067967486	0,000051678622	0,000005541857	0,000055928026	0,000052238186
C987	CORBOLA	Veneto	Rovigo	0,000049435146	0,000024096873	0,000029179510	0,000055249859	0,000007590671	0,000048126420	0,000032272540	0,000003879304	0,000040783436	0,000035730531
D105	COSTA DI ROVIGO	Veneto	Rovigo	0,000056679927	0,000027122783	0,000030553300	0,000054517829	0,000000000000	0,000049379313	0,000033086474	0,000004766000	0,000042547786	0,000038366830
D161	CRESPINO	Veneto	Rovigo	0,000043300761	0,000020907109	0,000023784693	0,000038057002	0,000000000000	0,000042460609	0,000027014478	0,000012487816	0,000032811200	0,000030978921
D568	FICAROLO	Veneto	Rovigo	0,000052200393	0,000025153983	0,000036190165	0,000059817649	0,000013969988	0,000048942880	0,000035505115	0,000044537046	0,000045911193	0,000041053877
D577	FIESSO UMBERTIANO	Veneto	Rovigo	0,000077742186	0,000044255320	0,000046424765	0,000075194374	0,000000000000	0,000079317360	0,000059149006	0,000027509287	0,000063751505	0,000059754682
D776	FRASSINELLE POLESINE	Veneto	Rovigo	0,000033013539	0,000015165411	0,000013499118	0,000024251476	0,000000000000	0,000031837176	0,000018772484	0,000002438819	0,000022512387	0,000021904949
D788	FRATTA POLESINE	Veneto	Rovigo	0,000053763696	0,000026054261	0,000037327825	0,000050638077	0,000013270996	0,000051145546	0,000034984643	0,000054686747	0,000044637088	0,000042541032
D855	GAIBA	Veneto	Rovigo	0,000026679073	0,000013229118	0,000015476178	0,000020471224	0,000000000000	0,000023129201	0,000011908429	0,000001662867	0,000018289929	0,000017528035
D942	GAVELLO	Veneto	Rovigo	0,000034203765	0,000016206354	0,000027019676	0,000023729867	0,000000000000	0,000034183474	0,000020538336	0,000002660389	0,000025007806	0,000025454172
E008	GIACCIANO CON BARUCHELLA	Veneto	Rovigo	0,000047129550	0,000023899770	0,000027713141	0,000043945295	0,000007054925	0,000044122980	0,000028075542	0,000002881772	0,000036034843	0,000033271841
E240	GUARDA VENETA	Veneto	Rovigo	0,000026007652	0,000011908863	0,000017267837	0,000021386758	0,000000000000	0,000025703460	0,000014330549	0,000002771173	0,000019232103	0,000018479515
E522	LENDINARA	Veneto	Rovigo	0,000214040932	0,000146808570	0,000143782271	0,000232961704	0,000000000000	0,000191723357	0,000195860355	0,000191809101	0,000192307849	0,000178108068
E689	LOREO	Veneto	Rovigo	0,000069448818	0,000034188968	0,000041523262	0,000060880313	0,000000000000	0,000069934834	0,000051559364	0,000005874689	0,000053919801	0,000051488599
E761	LUSIA	Veneto	Rovigo	0,000063773489	0,000036157184	0,000046300968	0,000061662850	0,000000000000	0,000063092702	0,000048033829	0,000007537914	0,000052453687	0,000049237065
F095	MELARA	Veneto	Rovigo	0,000039893585	0,000023885037	0,000036738507	0,000035803548	0,000000000000	0,000037543474	0,000024949039	0,000003657768	0,000032189980	0,000030927815
F994	OCCHIOBELLO	Veneto	Rovigo	0,000211968197	0,000158491375	0,000184132506	0,000216600254	0,000076435818	0,000201349498	0,000177157579	0,000357311404	0,000201112939	0,000195703452
G323	PAPOZZE	Veneto	Rovigo	0,000036830861	0,000018218416	0,000023522237	0,000033544800	0,000004937006	0,000034870116	0,000022891880	0,000001558374	0,000028305188	0,000026475071
G525	PETTORAZZA GRIMANI	Veneto	Rovigo	0,000034255782	0,000016884804	0,000022597752	0,000028063927	0,000000000000	0,000031011501	0,000020083660	0,000002550257	0,000025162653	0,000024149282
G673	PINCARA	Veneto	Rovigo	0,000027213916	0,000011546916	0,000013805273	0,000023027341	0,000000000000	0,000026587013	0,000014904170	0,000009570584	0,000019886915	0,000018790011
G782	POLESELLA	Veneto	Rovigo	0,000076630187	0,000042571883	0,000050526745	0,000069425115	0,000000000000	0,000074296793	0,000054720352	0,000078311014	0,000063234374	0,000061072041
G836	PONTECCHIO POLESINE	Veneto	Rovigo	0,000040459887	0,000022843149	0,000035903311	0,000031145993	0,000000000000	0,000039087585	0,000024399333	0,000005876890	0,000031111618	0,000031099611
G923	PORTO TOLLE	Veneto	Rovigo	0,000226905214	0,000158993916	0,000135743396	0,000271630647	0,000000000000	0,000251775924	0,000170914538	0,000213447804	0,000209117761	0,000187282949
G926	PORTO VIRO	Veneto	Rovigo	0,000285969058	0,000206408963	0,000181065246	0,000356386790	0,000000000000	0,000286771253	0,000262223823	0,000199437598	0,000269323359	0,000238913412
H573	ROSOLINA	Veneto	Rovigo	0,000199044831	0,000171206583	0,000128727614	0,000262664078	0,000046739272	0,000293526579	0,000119232284	0,000182556535	0,000198614612	0,000176243096
H620	ROVIGO	Veneto	Rovigo	0,000955675414	0,000766785639	0,000781017331	0,001302604683	0,001286508703	0,000930518303	0,001049712753	0,000992299086	0,001031972811	0,000937445165
H689	SALARA	Veneto	Rovigo	0,000029305897	0,000016211832	0,000023707408	0,000022973680	0,000000000000	0,000026227851	0,000015371103	0,000002217302	0,000021655892	0,000021195609
H768	SAN BELLINO	Veneto	Rovigo	0,000026740491	0,000013464215	0,000013786596	0,000023263784	0,000000000000	0,000024699592	0,000014200400	0,000002771269	0,000019383584	0,000018028289
H996	SAN MARTINO DI VENEZZE	Veneto	Rovigo	0,000073841886	0,000036271915	0,000068310783	0,000073091793	0,000000000000	0,000071276301	0,000053329936	0,000008757999	0,000062169628	0,000058354680
I953	STIENTA	Veneto	Rovigo	0,000062162039	0,000030520700	0,000045176541	0,000068766712	0,000000000000	0,000063073932	0,000047398504	0,000097667872	0,000056918404	0,000052779968
L026	TAGLIO DI PO	Veneto	Rovigo	0,000163475461	0,000092383162	0,000098052402	0,000157115822	0,000000000000	0,000165749679	0,000132780412	0,000155600506	0,000138796906	0,000132398384
L359	TRECENTA	Veneto	Rovigo	0,000059945941	0,000031460724	0,000043717692	0,000063873156	0,000000000000	0,000059261043	0,000044576675	0,000048641173	0,000052253335	0,000048194707
L939	VILLADOSE	Veneto	Rovigo	0,000093915352	0,000043294869	0,000059236791	0,000096599422	0,000000000000	0,000087426335	0,000072156588	0,000123867570	0,000080934885	0,000075463498
L967	VILLAMARZANA	Veneto	Rovigo	0,000026545281	0,000014561813	0,000021921106	0,000027959392	0,000000000000	0,000026472736	0,000013953115	0,000002059411	0,000021844702	0,000019708932
L985	VILLANOVA DEL GHEBBO	Veneto	Rovigo	0,000040198387	0,000019445642	0,000034180133	0,000043360849	0,000000000000	0,000038412696	0,000027191019	0,000041511716	0,000035504324	0,000032760158
L988	VILLANOVA MARCHESANA	Veneto	Rovigo	0,000024179939	0,000007736189	0,000011638011	0,000017015026	0,000000000000	0,000022713828	0,000011582800	0,000002217091	0,000015922576	0,000015541000
A237	ALTIVOLE	Veneto	Treviso	0,000125226759	0,000070126693	0,000115323722	0,000062588072	0,000000000000	0,000112482730	0,000088014978	0,000022730874	0,000089039950	0,000098279194
A360	ARCADE	Veneto	Treviso	0,000075785366	0,000048567193	0,000071733041	0,000058805457	0,000000000000	0,000071193283	0,000051499842	0,000012500451	0,000060043189	0,000060475511
A471	ASOLO	Veneto	Treviso	0,000172046013	0,000111618513	0,000146473607	0,000091469416	0,000056886478	0,000152716819	0,000129523826	0,000235243765	0,000134157536	0,000149067855
B061	BORSO DEL GRAPPA	Veneto	Treviso	0,000113967646	0,000069715824	0,000118971549	0,000073991368	0,000000000000	0,000121285891	0,000076247224	0,000028821784	0,000089688248	0,000095170933
B128	BREDA DI PIAVE	Veneto	Treviso	0,000128488969	0,000086934503	0,000127817428	0,000096428615	0,000000000000	0,000125520769	0,000099990097	0,000042734138	0,000105349330	0,000108465201
B349	CAERANO DI SAN MARCO	Veneto	Treviso	0,000134141240	0,000066397016	0,000130100209	0,000098019114	0,000000000000	0,000123461793	0,000114654300	0,000021270737	0,000106842358	0,000109924184
B678	CAPPELLA MAGGIORE	Veneto	Treviso	0,000085875418	0,000048574530	0,000060253950	0,000046761216	0,000027166014	0,000078751207	0,000062768573	0,000009721138	0,000060772555	0,000065666505

Codice catastale	Denominazione	Regione	Provincia	FUNZIONI GENERALI	POLIZIA LOCALE	ISTRUZIONE PUBBLICA	RIFIUTI	TPL	VIABILITÀ E TERRITORIO	SOCIALE	ASILI NIDO	COMPLESSIVO	COMPLESSIVO SENZA RIFIUTI
B744	CARBONERA	Veneto	Treviso	0,000186526577	0,000134193474	0,000163844178	0,000138264922	0,000068720719	0,000178082790	0,000165511289	0,000026454853	0,000153378018	0,000158656796
B879	CASALE SUL SILE	Veneto	Treviso	0,000213412472	0,000150313599	0,000248075605	0,000157668966	0,000000000000	0,000201952033	0,000178099570	0,000292434582	0,000189216860	0,000200236065
B965	CASIER	Veneto	Treviso	0,000198814618	0,000143827285	0,000183221282	0,000149172341	0,000064817039	0,000175405021	0,000162656998	0,000026870443	0,000161107842	0,000165276732
C073	CASTELCUCCO	Veneto	Treviso	0,000044798529	0,000025692490	0,000039525926	0,000029092774	0,000000000000	0,000043727486	0,000025215298	0,000014577159	0,000033162605	0,000034584136
C111	CASTELFRANCO VENETO	Veneto	Treviso	0,000622308011	0,000520535346	0,000657650491	0,000561331105	0,000000000000	0,000618495414	0,000654179268	0,000333295250	0,000577518410	0,000583172393
C190	CASTELLO DI GODEGO	Veneto	Treviso	0,000127618601	0,000085919651	0,000114316051	0,000069078632	0,000000000000	0,000115328397	0,000097631439	0,000023195182	0,000093924834	0,000102603239
C384	CAVASO DEL TOMBA	Veneto	Treviso	0,000061687542	0,000035752325	0,000051138460	0,000041102097	0,000000000000	0,000061389115	0,000036341963	0,000007536956	0,000045405235	0,000046908257
C580	CESSALTO	Veneto	Treviso	0,000071079104	0,000035000752	0,000064103253	0,000045842617	0,000000000000	0,000074311132	0,000050498887	0,000014974801	0,000054101795	0,000056986601
C614	CHIARANO	Veneto	Treviso	0,000069683550	0,000036893641	0,000068962070	0,000045175864	0,000000000000	0,000062574857	0,000045697489	0,000009916249	0,000052118604	0,000054543599
C689	CIMADOLMO	Veneto	Treviso	0,000066620147	0,000039258061	0,000053436013	0,000045057209	0,000000000000	0,000059845214	0,000045306578	0,000034364484	0,000050179397	0,000051968500
C735	CISON DI VALMARINO	Veneto	Treviso	0,000066224905	0,000034747358	0,000047309690	0,000038080371	0,000000000000	0,000062294150	0,000035868205	0,000007499386	0,000045027949	0,000047454634
C815	CODOGNÈ	Veneto	Treviso	0,000096913829	0,000053852647	0,000077533770	0,000051810237	0,000011641942	0,000091087223	0,000075776709	0,000014091178	0,000070031242	0,000076395565
C848	COLLE UMBERTO	Veneto	Treviso	0,000096296419	0,000044835114	0,000064992625	0,000049926648	0,000000000000	0,000088649264	0,000067801001	0,000014106490	0,000065345614	0,000070731227
C957	CONEGLIANO	Veneto	Treviso	0,000664336375	0,000582988041	0,000559814655	0,000584943364	0,000381807823	0,000561195543	0,000685966459	0,000669459870	0,000606874546	0,000614534778
C992	CORDIGNANO	Veneto	Treviso	0,000126792018	0,000081723883	0,000140265999	0,000076974684	0,000000000000	0,000118565436	0,000102088271	0,000114394590	0,000103567021	0,000112855324
D030	CORNUDA	Veneto	Treviso	0,000125313365	0,000070774542	0,000087376817	0,000086722950	0,000000000000	0,000102271989	0,000089789216	0,000019010759	0,000090593486	0,000091945406
C670	CROCETTA DEL MONTELLO	Veneto	Treviso	0,000111567301	0,000058473443	0,000091480470	0,000066116262	0,000000000000	0,000104200624	0,000084062902	0,000019355965	0,000081514621	0,000086893036
D505	FARRA DI SOLIGO	Veneto	Treviso	0,000158105941	0,000087256721	0,000145644360	0,000104887458	0,000000000000	0,000149484032	0,000121568774	0,000023202109	0,000121213092	0,000126915390
D654	FOLLINA	Veneto	Treviso	0,000084076627	0,000047452572	0,000059811735	0,000050030736	0,000000000000	0,000079155246	0,000054256347	0,000009310821	0,000059065652	0,000062221413
D674	FONTANELLE	Veneto	Treviso	0,000101829104	0,000064351281	0,000085835757	0,000054005188	0,000000000000	0,000101675642	0,000077675437	0,000139374196	0,000079585773	0,000088520686
D680	FONTE	Veneto	Treviso	0,000097619780	0,000058328992	0,000095074008	0,000074675152	0,000000000000	0,000093229178	0,000079612045	0,000017543845	0,000079288088	0,000080899317
D794	FREGONA	Veneto	Treviso	0,000065109164	0,000034317935	0,000060333554	0,000036181148	0,000000000000	0,000069825273	0,000038820212	0,000009978426	0,000047399431	0,000051317809
D854	GAIARINE	Veneto	Treviso	0,000111390868	0,000067089838	0,000112775557	0,000066819504	0,000000000000	0,000103143605	0,000092127364	0,000045896553	0,000087144564	0,000094243802
E021	GIAVERA DEL MONTELLO	Veneto	Treviso	0,000094653750	0,000056863517	0,000106714249	0,000060057360	0,000000000000	0,000087706308	0,000071159951	0,000014552665	0,000074312211	0,000079291216
E071	GODEGA DI SANT'URBANO	Veneto	Treviso	0,000115872203	0,000063483481	0,000082100731	0,000064413340	0,000000000000	0,000102795369	0,000086057368	0,000015368609	0,000081046900	0,000086856752
E092	GORGO AL MONTICANO	Veneto	Treviso	0,000079433552	0,000034566021	0,000052753009	0,000043974377	0,000000000000	0,000072972790	0,000052159902	0,000166984140	0,000059967736	0,000065553976
E373	ISTRANA	Veneto	Treviso	0,000154722742	0,000112787297	0,000145341772	0,000097919686	0,000000000000	0,000144910350	0,000112487877	0,000027157671	0,000118729223	0,000125997681
E692	LORIA	Veneto	Treviso	0,000151848327	0,000099761379	0,000152159084	0,000083213374	0,000000000000	0,000142264770	0,000120557747	0,000033458299	0,000115430471	0,000126683419
E893	MANSUÈ	Veneto	Treviso	0,000084514724	0,000041148689	0,000075971445	0,000042159033	0,000000000000	0,000083449488	0,000064677645	0,000014804452	0,000061038850	0,000067633286
E940	MARENO DI PIAVE	Veneto	Treviso	0,000163956188	0,000112574185	0,000131337164	0,000089092526	0,000000000000	0,000158132202	0,000126134160	0,000056252169	0,000121212597	0,000132431655
F009	MASER	Veneto	Treviso	0,000095431924	0,000055619004	0,000084915522	0,000061700844	0,000000000000	0,000095193055	0,000068966789	0,000013554486	0,000072488330	0,000076256237
F012	MASERADA SUL PIAVE	Veneto	Treviso	0,000159148339	0,000098063042	0,000163051285	0,000107261123	0,000000000000	0,000147576582	0,000121887430	0,000020514417	0,000124780231	0,000130899392
F088	MEDUNA DI LIVENZA	Veneto	Treviso	0,000053570820	0,000026264000	0,000038957240	0,000026997580	0,000000000000	0,000051392673	0,000036329850	0,000102849285	0,000040436996	0,000045131182
F190	MIANE	Veneto	Treviso	0,000072514094	0,000038233030	0,000048613789	0,000034497507	0,000020423749	0,000075065730	0,000045455449	0,000006206977	0,000049298041	0,000054467645
F269	MOGLIANO VENETO	Veneto	Treviso	0,000505548683	0,000391913266	0,000549129948	0,000475556918	0,000221641856	0,000457061030	0,000504013337	0,000609732210	0,000485038389	0,000488350124
F332	MONASTIER DI TREVISO	Veneto	Treviso	0,000085678716	0,000064196689	0,000092862799	0,000079843663	0,000022605817	0,000095588031	0,000053947582	0,000013968966	0,000075381911	0,000073823488
F360	MONFUMO	Veneto	Treviso	0,000032889438	0,000015064920	0,000030553908	0,000016965855	0,000000000000	0,000029957508	0,000017034702	0,000001884965	0,000022328639	0,000024201779
F443	MONTEBELLUNA	Veneto	Treviso	0,000547914668	0,000489537111	0,000626457788	0,000470546227	0,000263307297	0,000572070467	0,000621417450	0,000463730762	0,000535503555	0,000558192174
F725	MORGANO	Veneto	Treviso	0,000080167351	0,000056737282	0,000074599509	0,000056764489	0,000000000000	0,000072355660	0,000051958696	0,000012265478	0,000061555055	0,000063228328
F729	MORIAGO DELLA BATTAGLIA	Veneto	Treviso	0,000053846628	0,000034845920	0,000046669462	0,000031654154	0,000000000000	0,000048620034	0,000033908106	0,000006124507	0,000038768657	0,000041253645
F770	MOTTA DI LIVENZA	Veneto	Treviso	0,000194935338	0,000129760691	0,000156394408	0,000139650919	0,000000000000	0,000178534305	0,000168780674	0,000027854411	0,000152650956	0,000157191673
F872	NERVESA DELLA BATTAGLIA	Veneto	Treviso	0,000133262184	0,000069116255	0,000147157946	0,000097793708	0,000000000000	0,000128172406	0,000102207599	0,000125891055	0,000111939196	0,000116880002
F999	ODERZO	Veneto	Treviso	0,000374732231	0,000282220043	0,000310581612	0,000260139627	0,000000000000	0,000334601825	0,000363734381	0,000055797216	0,000299632012	0,000313426109
G115	ORMELLE	Veneto	Treviso	0,000081515595	0,000056937684	0,000055648303	0,000049839735	0,000000000000	0,000073298934	0,000057990652	0,000014655181	0,000058657954	0,000061738025
G123	ORSAGO	Veneto	Treviso	0,000071002833	0,000037647771	0,000049738260	0,000043050529	0,000000000000	0,000063959587	0,000050542564	0,000010771774	0,000050279277	0,000052804170
G229	PAESE	Veneto	Treviso	0,000346546226	0,000216428515	0,000403105583	0,000269397998	0,000000000000	0,000323854680	0,000359173748	0,000375996884	0,000314584476	0,000330367433
G408	PEDEROBBA	Veneto	Treviso	0,000139226771	0,000075525269	0,000106875396	0,000103092301	0,000000000000	0,000125850262	0,000102840212	0,000019334866	0,000105288277	0,000106055298
M422	PIEVE DEL GRAPPA	Veneto	Treviso	0,000130422956	0,000086400147	0,000108280180	0,000095176080	0,000000000000	0,000132730314	0,000104792841	0,000016612377	0,000103342268	0,000106194595
G645	PIEVE DI SOLIGO	Veneto	Treviso	0,000219610452	0,000156573788	0,000177617816	0,000143098997	0,000000000000	0,000198652105	0,000189712663	0,000142954773	0,000173281023	0,000183823151
G846	PONTE DI PIAVE	Veneto	Treviso	0,000151697936	0,000095015586	0,000143759867	0,000103103342	0,000000000000	0,000139407991	0,000120338004	0,000216855151	0,000126055661	0,000134072561
G875	PONZANO VENETO	Veneto	Treviso	0,000220921721	0,000172896655	0,000225935055	0,000150507219	0,000069941385	0,000205175414	0,000169492671	0,000255430287	0,000187401219	0,000200287739

Codice catastale	Denominazione	Regione	Provincia	FUNZIONI GENERALI	POLIZIA LOCALE	ISTRUZIONE PUBBLICA	RIFIUTI	TPL	VIABILITÀ E TERRITORIO	SOCIALE	ASILI NIDO	COMPLESSIVO	COMPLESSIVO SENZA RIFIUTI
G909	PORTOBUFFOLÈ	Veneto	Treviso	0,000019282350	0,000010798094	0,000014760307	0,000010153013	0,000003156225	0,000017493565	0,000007514389	0,000001603001	0,000012617506	0,000013478317
G933	POSSAGNO	Veneto	Treviso	0,000044381216	0,000036684140	0,000045820353	0,000028673113	0,000000000000	0,000046524423	0,000027576354	0,000006410316	0,000034898721	0,000037073233
G944	POVEGLIANO	Veneto	Treviso	0,000088082884	0,000062978069	0,000079122058	0,000056531936	0,000009728753	0,000082751010	0,000063709591	0,000037610304	0,000068402648	0,000072548909
H022	PREGANZIOL	Veneto	Treviso	0,000288071170	0,000228883685	0,000273641748	0,000202143212	0,000000000000	0,000275056459	0,000244549259	0,000421813491	0,000248398480	0,000264554749
H131	QUINTO DI TREVISO	Veneto	Treviso	0,000179214932	0,000120674866	0,000151783514	0,000128128807	0,000051469545	0,000161176055	0,000141643056	0,000116988653	0,000144334060	0,000149994312
H220	REFRONTOLO	Veneto	Treviso	0,000039516364	0,000020485818	0,000036658648	0,000019449226	0,000000000000	0,000039179861	0,000021901566	0,000041904271	0,000028907822	0,000032211568
H238	RESANA	Veneto	Treviso	0,000159642540	0,000106354981	0,000148989376	0,000094414826	0,000000000000	0,000149849215	0,000124443584	0,000030071419	0,000121309969	0,000130704038
H253	REVINE LAGO	Veneto	Treviso	0,000050874549	0,000029966843	0,000036810208	0,000026806960	0,000014275705	0,000051879829	0,000028155429	0,000004844494	0,000035213949	0,000038150385
H280	RIESE PIO X	Veneto	Treviso	0,000183168831	0,000125675684	0,000168094810	0,000114911620	0,000000000000	0,000171256374	0,000155764451	0,000091754724	0,000144855367	0,000155314268
H523	RONCADE	Veneto	Treviso	0,000259766124	0,000177033410	0,000249673276	0,000185392682	0,000041035874	0,000237507510	0,000204515134	0,000038717231	0,000207246072	0,000214879133
H706	SALGAREDA	Veneto	Treviso	0,000122813236	0,000073860901	0,000114898812	0,000079386092	0,000000000000	0,000107193819	0,000088481118	0,000019927974	0,000092421105	0,000096974039
H781	SAN BIAGIO DI CALLALTA	Veneto	Treviso	0,000235036627	0,000183906610	0,000185567390	0,000152280054	0,000000000000	0,000217664933	0,000187810571	0,000039020714	0,000179610579	0,000189156720
H843	SAN FIOR	Veneto	Treviso	0,000125442613	0,000061707618	0,000105550565	0,000070775403	0,000000000000	0,000115650940	0,000097859297	0,000019698058	0,000091027978	0,000098101898
I103	SAN PIETRO DI FELETTO	Veneto	Treviso	0,000099399503	0,000058545914	0,000081803656	0,000057762335	0,000036102669	0,000092217959	0,000073799098	0,000007222557	0,000073299492	0,000078726387
I124	SAN POLO DI PIAVE	Veneto	Treviso	0,000099879743	0,000065323481	0,000076650046	0,000059560931	0,000000000000	0,000082491045	0,000065584203	0,000013056327	0,000070427306	0,000074222768
I382	SAN VENDEMIANO	Veneto	Treviso	0,000211224455	0,000117270944	0,000151660832	0,000137839146	0,000000000000	0,000164479954	0,000137893809	0,000351742250	0,000160819885	0,000168846711
I417	SAN ZENONE DEGLI EZZELINI	Veneto	Treviso	0,000124170501	0,000085035505	0,000123510789	0,000075532861	0,000000000000	0,000115622917	0,000099688674	0,000023120776	0,000096355340	0,000103628318
I221	SANTA LUCIA DI PIAVE	Veneto	Treviso	0,000151098912	0,000099426523	0,000180946208	0,000098245844	0,000032923514	0,000143977879	0,000127910959	0,000023547062	0,000124806476	0,000134083706
I435	SARMEDE	Veneto	Treviso	0,000060925009	0,000035621970	0,000058491865	0,000027347524	0,000000000000	0,000064656136	0,000042187958	0,000005542095	0,000043796557	0,000049541956
I578	SEGUSINO	Veneto	Treviso	0,000042936754	0,000016172069	0,000041331499	0,000023099556	0,000000000000	0,000046176143	0,000026138464	0,000061476812	0,000033097256	0,000036589303
I635	SERNAGLIA DELLA BATTAGLIA	Veneto	Treviso	0,000111135306	0,000068162669	0,000102356487	0,000062689979	0,000000000000	0,000101166048	0,000089211347	0,000024070367	0,000083206361	0,000090372425
F116	SILEA	Veneto	Treviso	0,000222235105	0,000146449203	0,000160065810	0,000166270644	0,000050239239	0,000167953076	0,000157195498	0,000048145161	0,000166249226	0,000166241745
I927	SPRESIANO	Veneto	Treviso	0,000206206076	0,000135585448	0,000190369013	0,000151291521	0,000000000000	0,000198941476	0,000175494838	0,000042121938	0,000166803173	0,000172221159
L014	SUSEGANA	Veneto	Treviso	0,000213923763	0,000147008148	0,000180984186	0,000165880784	0,000000000000	0,000197463327	0,000175406949	0,000157135338	0,000176129236	0,000179708867
L058	TARZO	Veneto	Treviso	0,000094506226	0,000053436192	0,000064166707	0,000056358723	0,000000000000	0,000091813210	0,000063155071	0,000008092156	0,000066586337	0,000070158689
L402	TREVIGNANO	Veneto	Treviso	0,000174970906	0,000103325219	0,000184732310	0,000109488744	0,000000000000	0,000164781873	0,000154088220	0,000032359783	0,000139015100	0,000149328213
L407	TREVISO	Veneto	Treviso	0,001679709415	0,001755561147	0,001498606594	0,001601685869	0,002465326789	0,001583525432	0,001997751511	0,000805848923	0,001665368580	0,001687611993
L565	VALDOBBIADENE	Veneto	Treviso	0,000208752773	0,000120712658	0,000166535113	0,000151895906	0,000000000000	0,000217181052	0,000169304568	0,000128377389	0,000168037154	0,000173675050
L700	VAZZOLA	Veneto	Treviso	0,000124119569	0,000076800526	0,000121428696	0,000069954603	0,000000000000	0,000114418600	0,000098613827	0,000017832548	0,000093550678	0,000101792433
L706	VEDELAGO	Veneto	Treviso	0,000279172108	0,000190540261	0,000274379831	0,000160815260	0,000000000000	0,000264531366	0,000239802729	0,000049793318	0,000216557504	0,000236027432
L856	VIDOR	Veneto	Treviso	0,000069876618	0,000035361272	0,000062427293	0,000042463490	0,000000000000	0,000062571990	0,000049656684	0,000010399977	0,000051089348	0,000054102231
M048	VILLORBA	Veneto	Treviso	0,000334200077	0,000284887689	0,000253977400	0,000275479440	0,000201946349	0,000299522469	0,000288384190	0,000045178547	0,000278731500	0,000279867396
M089	VITTORIO VENETO	Veneto	Treviso	0,000557447296	0,000412621103	0,000418988347	0,000449894758	0,000324401032	0,000457338288	0,000532950192	0,000539205464	0,000478136284	0,000488000624
M118	VOLPAGO DEL MONTELLO	Veneto	Treviso	0,000190557665	0,000104681104	0,000183731598	0,000120810432	0,000000000000	0,000172819076	0,000149147467	0,000236688583	0,000153504539	0,000164924099
M163	ZENSON DI PIAVE	Veneto	Treviso	0,000036094888	0,000026683108	0,000031872492	0,000027659721	0,000000000000	0,000034211084	0,000022150643	0,000004571245	0,000028087859	0,000028237401
M171	ZERO BRANCO	Veneto	Treviso	0,000182062372	0,000108338931	0,000204822520	0,000119275510	0,000000000000	0,000176607130	0,000153394945	0,000118522344	0,000150721624	0,000161705279
A302	ANNONE VENETO	Veneto	Venezia	0,000073034842	0,000033863325	0,000105824766	0,000051610236	0,000000000000	0,000077345639	0,000053857453	0,000064759164	0,000064210518	0,000068611607
B493	CAMPAGNA LUPIA	Veneto	Venezia	0,000136790591	0,000087999784	0,000141591455	0,000085148946	0,000000000000	0,000129833750	0,000101779281	0,000016296952	0,000105740059	0,000112932225
B546	CAMPOLONGO MAGGIORE	Veneto	Venezia	0,000172742729	0,000093729329	0,000182383385	0,000105371965	0,000000000000	0,000164431682	0,000149708410	0,000029156367	0,000135713838	0,000146311798
B554	CAMPONOGARA	Veneto	Venezia	0,000210124828	0,000128455296	0,000261970916	0,000142966269	0,000000000000	0,000199730852	0,000188507676	0,000154110178	0,000180779979	0,000193987740
B642	CAORLE	Veneto	Venezia	0,000441886565	0,000446924302	0,000258480758	0,000683693426	0,000206757702	0,000848239659	0,000237147110	0,000028960975	0,000475486037	0,000402762325
M308	CAVALLINO-TREPORTI	Veneto	Venezia	0,000394360751	0,000492955551	0,000321268626	0,000822159555	0,000223094794	0,000973809392	0,000257536463	0,000215933939	0,000538676262	0,000439659808
C383	CAVARZERE	Veneto	Venezia	0,000271359962	0,000172944313	0,000190981579	0,000229996332	0,000000000000	0,000272819032	0,000245658795	0,000253388292	0,000230662752	0,000230895522
C422	CEGGIA	Veneto	Venezia	0,000107950278	0,000078565950	0,000110913380	0,000072248236	0,000000000000	0,000099932918	0,000087652653	0,000017359797	0,000086220026	0,000091100163
C638	CHIOGGIA	Veneto	Venezia	0,000978289724	0,001081907777	0,000786441490	0,001257463719	0,000368237574	0,001067143925	0,000997674404	0,000685168758	0,001015372966	0,000930814305
C714	CINTO CAOMAGGIORE	Veneto	Venezia	0,000060616509	0,000043130400	0,000071025361	0,000042101585	0,000000000000	0,000062408865	0,000044142970	0,000006875277	0,000049781341	0,000052463764
C938	CONA	Veneto	Venezia	0,000063111625	0,000033870220	0,000039122767	0,000044208378	0,000010927336	0,000065277572	0,000040070837	0,000004877510	0,000046036009	0,000046674373
C950	CONCORDIA SAGITTARIA	Veneto	Venezia	0,000191643999	0,000117749979	0,000140734175	0,000151759257	0,000048427431	0,000172967337	0,000157038528	0,000102366334	0,000154329434	0,000155227158
D325	DOLO	Veneto	Venezia	0,000283535110	0,000206332132	0,000254949160	0,000233140184	0,000000000000	0,000245020490	0,000250432643	0,000221909393	0,000240817874	0,000243499575
D415	ERACLEA	Veneto	Venezia	0,000266445919	0,000256065134	0,000191323049	0,000296509906	0,000000000000	0,000354423170	0,000223456198	0,000108923649	0,000253330522	0,000238248612
D578	FIESSO D'ARTICO	Veneto	Venezia	0,000146563246	0,000101811997	0,000131436571	0,000111531888	0,000000000000	0,000126968774	0,000121301208	0,000086917592	0,000119523692	0,000122315109

Codice catastale	Denominazione	Regione	Provincia	FUNZIONI GENERALI	POLIZIA LOCALE	ISTRUZIONE PUBBLICA	RIFIUTI	TPL	VIABILITÀ E TERRITORIO	SOCIALE	ASILI NIDO	COMPLESSIVO	COMPLESSIVO SENZA RIFIUTI
D740	FOSSALTA DI PIAVE	Veneto	Venezia	0,000077355624	0,000053188423	0,000058193215	0,000064826327	0,000000000000	0,000069456137	0,000056663194	0,000045181871	0,000062319372	0,000061443731
D741	FOSSALTA DI PORTOGRUARO	Veneto	Venezia	0,000121546373	0,000085016859	0,000084587495	0,000100193081	0,000000000000	0,000104718398	0,000088372294	0,000017642487	0,000093948632	0,000091767540
D748	FOSSÒ	Veneto	Venezia	0,000120402892	0,000081733298	0,000111355573	0,000084209498	0,000000000000	0,000109892003	0,000095644995	0,000019467343	0,000094592278	0,000098218827
E215	GRUARO	Veneto	Venezia	0,000063658952	0,000035457276	0,000061293208	0,000045013830	0,000000000000	0,000056529867	0,000035922349	0,000004987723	0,000047396272	0,000048228423
C388	JESOLO	Veneto	Venezia	0,000940290951	0,000991489754	0,000579192427	0,001272816717	0,000302860234	0,001237987919	0,000562429793	0,000274737998	0,000916779916	0,000792421611
E936	MARCON	Veneto	Venezia	0,000310201616	0,000200252155	0,000310136826	0,000300119228	0,000105809064	0,000272781966	0,000239359530	0,000061908451	0,000269057978	0,000258208750
E980	MARTELLAGO	Veneto	Venezia	0,000363884443	0,000264670396	0,000386916534	0,000399740164	0,000126172879	0,000313569021	0,000374319703	0,000287617850	0,000354491591	0,000338686945
F130	MEOLO	Veneto	Venezia	0,000115230817	0,000074679977	0,000099545583	0,000087988467	0,000000000000	0,000106054123	0,000089596752	0,000016949730	0,000091035482	0,000092099759
F229	MIRA	Veneto	Venezia	0,000669346612	0,000502456832	0,000678819948	0,000566983606	0,000000000000	0,000580706610	0,000672980113	0,000352132116	0,000589239213	0,000597012762
F241	MIRANO	Veneto	Venezia	0,000499760134	0,000378806039	0,000485265135	0,000554251989	0,000264479890	0,000503370718	0,000546546203	0,000654501298	0,000509720327	0,000494166086
F826	MUSILE DI PIAVE	Veneto	Venezia	0,000199683959	0,000151359665	0,000161791018	0,000172221182	0,000000000000	0,000183491778	0,000180661484	0,000231750638	0,000174694380	0,000175558231
F904	NOALE	Veneto	Venezia	0,000286156357	0,000201456987	0,000226492280	0,000273290386	0,000066484339	0,000255932092	0,000233841719	0,000335524541	0,000253159910	0,000246128637
F963	NOVENTA DI PIAVE	Veneto	Venezia	0,000146737450	0,000110815812	0,000156338893	0,000131358247	0,000000000000	0,000151195850	0,000096815697	0,000092710222	0,000128116016	0,000126983554
G565	PIANIGA	Veneto	Venezia	0,000208173963	0,000147115978	0,000193604172	0,000193978055	0,000000000000	0,000194605030	0,000177316952	0,000033538115	0,000178888685	0,000173618194
G914	PORTOGRUARO	Veneto	Venezia	0,000478613378	0,000394927332	0,000455379509	0,000401716601	0,000000000000	0,000420063746	0,000452392424	0,000170248593	0,000412047190	0,000415655509
G981	PRAMAGGIORE	Veneto	Venezia	0,000083927901	0,000042789905	0,000090894230	0,000058892075	0,000024202871	0,000084786774	0,000062311827	0,000012369159	0,000067782550	0,000070887859
H117	QUARTO D'ALTINO	Veneto	Venezia	0,000155964415	0,000112463472	0,000153428508	0,000134206098	0,000000000000	0,000172292426	0,000113430046	0,000190080079	0,000139283297	0,000141056686
H735	SALZANO	Veneto	Venezia	0,000220148252	0,000155906419	0,000176310843	0,000144827825	0,000000000000	0,000200269822	0,000190843237	0,000164850311	0,000174850487	0,000185336952
H823	SAN DONÀ DI PIAVE	Veneto	Venezia	0,000740590945	0,000687222104	0,000771690582	0,000762101624	0,000362248660	0,000633330436	0,000765461104	0,000445778971	0,000713998234	0,000697196443
I040	SAN MICHELE AL TAGLIAMENTO	Veneto	Venezia	0,000448137622	0,000558605173	0,000215956580	0,000784745300	0,000000000000	0,001037917172	0,000249253149	0,000079749864	0,000524918147	0,000434164427
I373	SAN STINO DI LIVENZA	Veneto	Venezia	0,000227798550	0,000169603009	0,000254315944	0,000183549618	0,000062259421	0,000212949592	0,000204998014	0,000037843986	0,000198036517	0,000203096573
I242	SANTA MARIA DI SALA	Veneto	Venezia	0,000279805964	0,000175963339	0,000265550198	0,000265147762	0,000000000000	0,000266374594	0,000243088319	0,000046354345	0,000242093760	0,000234041343
I551	SCORZÈ	Veneto	Venezia	0,000324475134	0,000190620973	0,000309702778	0,000305011319	0,000000000000	0,000293158826	0,000271541833	0,000134023918	0,000279236812	0,000270234164
I908	SPINEA	Veneto	Venezia	0,000464357655	0,000343383848	0,000463908361	0,000502328791	0,000191741445	0,000396247265	0,000510088959	0,000324285699	0,000450334160	0,000432173217
I965	STRA	Veneto	Venezia	0,000137081299	0,000109679912	0,000110696081	0,000083651825	0,000000000000	0,000124209923	0,000116003387	0,000061379274	0,000106060972	0,000113888151
L085	TEGLIO VENETO	Veneto	Venezia	0,000045888629	0,000027524547	0,000056078986	0,000027489151	0,000000000000	0,000043630356	0,000026813507	0,000006217835	0,000035153227	0,000037830174
L267	TORRE DI MOSTO	Veneto	Venezia	0,000089645619	0,000048974356	0,000075834921	0,000074174556	0,000000000000	0,000089450835	0,000066385297	0,000013873821	0,000071831582	0,000071013216
L736	VENEZIA	Veneto	Venezia	0,006527443254	0,008402319286	0,005464975493	0,007723804998	0,015960147686	0,006087402645	0,007727690582	0,007623220555	0,007285448540	0,007132337216
L899	VIGONOVO	Veneto	Venezia	0,000168775051	0,000103875974	0,000140153871	0,000122856803	0,000020372368	0,000153152567	0,000139919195	0,000023582627	0,000132245172	0,000135524388
A061	AFFI	Veneto	Verona	0,000074319511	0,000052482590	0,000037730476	0,000059970199	0,000000000000	0,000060592721	0,000024972184	0,000081913422	0,000053519097	0,000051265824
A137	ALBAREDO D'ADIGE	Veneto	Verona	0,000095535686	0,000063593099	0,000076814476	0,000078114285	0,000000000000	0,000093056119	0,000074792221	0,000013238862	0,000076829221	0,000076380367
A292	ANGIARI	Veneto	Verona	0,000042099255	0,000026588147	0,000059355415	0,000035309371	0,000000000000	0,000046444849	0,000024925613	0,000088242906	0,000040083994	0,000041751698
A374	ARCOLE	Veneto	Verona	0,000106432386	0,000072484909	0,000091043456	0,000082505986	0,000000000000	0,000101728035	0,000088293583	0,000088512844	0,000088681058	0,000090837918
A540	BADIA CALAVENA	Veneto	Verona	0,000057886834	0,000026088747	0,000047533349	0,000032707177	0,000000000000	0,000071002511	0,000033501833	0,000007802564	0,000042043744	0,000045304867
A650	BARDOLINO	Veneto	Verona	0,000295494295	0,000261900096	0,000158642813	0,000431815670	0,000088067215	0,000396250469	0,000133146941	0,000025768334	0,000281744570	0,000229326990
A737	BELFIORE	Veneto	Verona	0,000066450545	0,000039055879	0,000065483354	0,000044565028	0,000000000000	0,000065503024	0,000043247812	0,000096832807	0,000054438468	0,000057887112
A837	BEVILACQUA	Veneto	Verona	0,000035958379	0,000022086804	0,000044235995	0,000031962943	0,000000000000	0,000034820543	0,000019961557	0,000004341506	0,000030219433	0,000029610451
A964	BONAVIGO	Veneto	Verona	0,000039131007	0,000023195955	0,000036804580	0,000038157085	0,000000000000	0,000042039841	0,000023941764	0,000005098512	0,000033046124	0,000031260943
B070	BOSCHI SANT'ANNA	Veneto	Verona	0,000028997014	0,000014126762	0,000035754456	0,000020592984	0,000000000000	0,000027256956	0,000016797357	0,000002774109	0,000022759495	0,000023516224
B073	BOSCO CHIESANUOVA	Veneto	Verona	0,000099604229	0,000044942498	0,000074831116	0,000075683181	0,000000000000	0,000137341393	0,000051928609	0,000010176845	0,000077296403	0,000077859878
B107	BOVOLONE	Veneto	Verona	0,000267586813	0,000193113501	0,000264530932	0,000247719958	0,000000000000	0,000257696255	0,000248261559	0,000347735865	0,000247832194	0,000247871396
B152	BRENTINO BELLUNO	Veneto	Verona	0,000038290069	0,000021597670	0,000033576574	0,000028272514	0,000000000000	0,000032997263	0,000016723453	0,000030400095	0,000028669416	0,000028808048
B154	BRENZONE SUL GARDA	Veneto	Verona	0,000093493756	0,000079500453	0,000072091243	0,000077260907	0,000029114953	0,000118876635	0,000040944272	0,000101285397	0,000079216155	0,000079899094
B296	BUSSOLENGO	Veneto	Verona	0,000368380308	0,000310763056	0,000459276623	0,000355987097	0,000000000000	0,000407397706	0,000345520566	0,000305892210	0,000360494137	0,000362068378
B304	BUTTAPIETRA	Veneto	Verona	0,000114054727	0,000080949203	0,000125325197	0,000087235674	0,000000000000	0,000111388592	0,000092193615	0,000022267600	0,000095624194	0,000098554178
B402	CALDIERO	Veneto	Verona	0,000139631043	0,000099340491	0,000127507044	0,000106163975	0,000000000000	0,000125712041	0,000109807640	0,000313077047	0,000123205085	0,000129157289
B709	CAPRINO VERONESE	Veneto	Verona	0,000161766550	0,000098447857	0,000144784642	0,000144185889	0,000000000000	0,000184411682	0,000123247989	0,000022699122	0,000137162736	0,000134709655
B886	CASALEONE	Veneto	Verona	0,000109360867	0,000050714256	0,000081159981	0,000081713200	0,000000000000	0,000109376828	0,000088983613	0,000093516119	0,000087490861	0,000089508912
C041	CASTAGNARO	Veneto	Verona	0,000072278933	0,000047983565	0,000064740701	0,000071498866	0,000000000000	0,000075682272	0,000053051151	0,000006650213	0,000062172351	0,000058914739
C078	CASTEL D'AZZANO	Veneto	Verona	0,000203838059	0,000144919328	0,000202297426	0,000148373222	0,000047268404	0,000189239749	0,000178826802	0,000190173524	0,000174458591	0,000183569818
C225	CASTELNUOVO DEL GARDA	Veneto	Verona	0,000261817806	0,000244298412	0,000326589174	0,000333371011	0,000000000000	0,000327099605	0,000231507975	0,000374884829	0,000287331250	0,000271250253

Codice catastale	Denominazione	Regione	Provincia	FUNZIONI GENERALI	POLIZIA LOCALE	ISTRUZIONE PUBBLICA	RIFIUTI	TPL	VIABILITÀ E TERRITORIO	SOCIALE	ASILI NIDO	COMPLESSIVO	COMPLESSIVO SENZA RIFIUTI
C370	CAVAION VERONESE	Veneto	Verona	0,000113613257	0,000064919402	0,000099033199	0,000094944632	0,000000000000	0,000127964690	0,000079885946	0,000173997612	0,000099200124	0,000100686504
C412	CAZZANO DI TRAMIGNA	Veneto	Verona	0,000035003374	0,000017039623	0,000027265314	0,000021439617	0,000000000000	0,000037280540	0,000019066413	0,000003214288	0,000024845010	0,000026034463
C498	CEREA	Veneto	Verona	0,000304315875	0,000210429825	0,000228398595	0,000272353209	0,000000000000	0,000281724366	0,000256514226	0,000337452925	0,000261906370	0,000258257446
C538	CERRO VERONESE	Veneto	Verona	0,000050488071	0,000024406793	0,000063884756	0,000040461051	0,000000000000	0,000062414330	0,000027417626	0,000087251404	0,000045808201	0,000047675880
C890	COLOGNA VENETA	Veneto	Verona	0,000154711000	0,000103114882	0,000119299249	0,000127918539	0,000000000000	0,000143354243	0,000127116299	0,000024325995	0,000124244228	0,000122960847
C897	COLOGNOLA AI COLLI	Veneto	Verona	0,000176395363	0,000116147931	0,000150459698	0,000125958534	0,000000000000	0,000140407030	0,000118643422	0,000028796848	0,000131797741	0,000133837288
C943	CONCAMARISE	Veneto	Verona	0,000024368866	0,000013152895	0,000017357200	0,000015480690	0,000003819330	0,000023205903	0,000013033188	0,000003879644	0,000017140106	0,000017719715
D118	COSTERMANO SUL GARDA	Veneto	Verona	0,000097437299	0,000080428571	0,000098351610	0,000091135591	0,000000000000	0,000111015144	0,000054679107	0,000146003380	0,000089067094	0,000088344600
D317	DOLCÈ	Veneto	Verona	0,000052698503	0,000032769516	0,000079361739	0,000047129006	0,000000000000	0,000058550188	0,000029665318	0,000007454429	0,000047284715	0,000047339102
D420	ERBEZZO	Veneto	Verona	0,000028288221	0,000012279948	0,000019745025	0,000012750405	0,000000000000	0,000036129169	0,000008637193	0,000001765441	0,000018185599	0,000020084031
D419	ERBÈ	Veneto	Verona	0,000036944905	0,000017970712	0,000028319623	0,000023688460	0,000000000000	0,000038497688	0,000023479475	0,000059130209	0,000029042947	0,000030913189
D549	FERRARA DI MONTE BALDO	Veneto	Verona	0,000018129071	0,000004722901	0,000002150569	0,000010796721	0,000000000000	0,000020363893	0,000003807015	0,000000295352	0,000010127860	0,000009894237
D818	FUMANE	Veneto	Verona	0,000083276462	0,000042474711	0,000087211831	0,000071383352	0,000000000000	0,000093044422	0,000052242935	0,000035384872	0,000070060487	0,000069598430
D915	GARDA	Veneto	Verona	0,000162468834	0,000144894160	0,000080564214	0,000215535468	0,000054733278	0,000186747633	0,000076329035	0,000158625489	0,000151151133	0,000128662653
D957	GAZZO VERONESE	Veneto	Verona	0,000103568999	0,000050504109	0,000086193804	0,000075975616	0,000000000000	0,000107234354	0,000080861684	0,000013062429	0,000080814454	0,000082504588
E171	GREZZANA	Veneto	Verona	0,000191694817	0,000109384974	0,000185325328	0,000135225739	0,000000000000	0,000209939224	0,000159486263	0,000024385895	0,000155445816	0,000162508385
E284	ILLASI	Veneto	Verona	0,000099063417	0,000065985157	0,000077101544	0,000080269391	0,000000000000	0,000095139801	0,000072685795	0,000013672971	0,000078277531	0,000077581804
E349	ISOLA DELLA SCALA	Veneto	Verona	0,000217260131	0,000159625848	0,000228571899	0,000183928417	0,000000000000	0,000220176254	0,000208422132	0,000208810636	0,000198131478	0,000203092394
E358	ISOLA RIZZA	Veneto	Verona	0,000064932689	0,000045540812	0,000057198797	0,000043334589	0,000000000000	0,000062772609	0,000042611767	0,000010530913	0,000049316513	0,000051405909
E489	LAVAGNO	Veneto	Verona	0,000141495065	0,000089474361	0,000130935073	0,000083230158	0,000000000000	0,000137139759	0,000111665165	0,000022849798	0,000107485318	0,000115957280
E502	LAZISE	Veneto	Verona	0,000277032022	0,000326964945	0,000158318817	0,000380223280	0,000113415955	0,000563975305	0,000122647391	0,000223949891	0,000296032248	0,000266625586
E512	LEGNAGO	Veneto	Verona	0,000463385661	0,000435500070	0,000475220879	0,000547224051	0,000254290482	0,000475682673	0,000524935823	0,000412851779	0,000486619142	0,000465450758
E848	MALCESINE	Veneto	Verona	0,000185215101	0,000178556861	0,000088981493	0,000263855078	0,000054965475	0,000221658715	0,000063445610	0,000139776176	0,000173308206	0,000141681544
E911	MARANO DI VALPOLICELLA	Veneto	Verona	0,000060551461	0,000030277585	0,000054848939	0,000036504791	0,000000000000	0,000066154588	0,000041661818	0,000006659489	0,000045389780	0,000048493172
F172	MEZZANE DI SOTTO	Veneto	Verona	0,000053634058	0,000031351641	0,000041085737	0,000036379975	0,000000000000	0,000052509635	0,000029018727	0,000006428630	0,000038738850	0,000039562769
F218	MINERBE	Veneto	Verona	0,000086049224	0,000051787082	0,000077667564	0,000083881187	0,000000000000	0,000082869031	0,000063295095	0,000009617442	0,000072636768	0,000068709261
F461	MONTECCHIA DI CROSARA	Veneto	Verona	0,000080886959	0,000042156716	0,000070575233	0,000052785041	0,000000000000	0,000082683559	0,000055491895	0,000011546438	0,000060848246	0,000063664602
F508	MONTEFORTE D'ALPONE	Veneto	Verona	0,000144784689	0,000087280153	0,000144965504	0,000105279213	0,000000000000	0,000144287886	0,000125882739	0,000032993247	0,000118873176	0,000123621343
F789	MOZZECANE	Veneto	Verona	0,000121371801	0,000090777404	0,000128472652	0,000096649839	0,000000000000	0,000127684669	0,000105979730	0,000029480569	0,000104883669	0,000107759621
F861	NEGRAR DI VALPOLICELLA	Veneto	Verona	0,000313075652	0,000219957017	0,000236639814	0,000216085455	0,000000000000	0,000298104098	0,000261973333	0,000114438218	0,000244738395	0,000254746436
F918	NOGARA	Veneto	Verona	0,000156741977	0,000090637583	0,000127904073	0,000120605102	0,000000000000	0,000148653045	0,000125579811	0,000182454212	0,000129738269	0,000132928347
F921	NOGAROLE ROCCA	Veneto	Verona	0,000075564319	0,000058667104	0,000062982952	0,000053116436	0,000000000000	0,000080679126	0,000048646730	0,000011450379	0,000058743813	0,000060709371
G080	OPPEANO	Veneto	Verona	0,000170163762	0,000129290890	0,000169887552	0,000134487875	0,000000000000	0,000173851257	0,000147159932	0,000227037154	0,000152162993	0,000158336647
G297	PALÙ	Veneto	Verona	0,000026844516	0,000014879112	0,000031807474	0,000017693433	0,000000000000	0,000027101776	0,000015949558	0,000001995167	0,000020926586	0,000022055877
G365	PASTRENGO	Veneto	Verona	0,000061884232	0,000045793839	0,000059944414	0,000048011599	0,000000000000	0,000063634967	0,000039252589	0,000006870223	0,000049741984	0,000050346382
G481	PESCANTINA	Veneto	Verona	0,000286901431	0,000199664224	0,000360999255	0,000221950036	0,000000000000	0,000272366973	0,000243053007	0,000300231020	0,000257321134	0,000269675727
G489	PESCHIERA DEL GARDA	Veneto	Verona	0,000313853646	0,000295728413	0,000234048582	0,000423952603	0,000127961744	0,000472515979	0,000197325521	0,000037169166	0,000315748925	0,000277955006
G945	POVEGLIANO VERONESE	Veneto	Verona	0,000119426393	0,000053960565	0,000098954852	0,000087027005	0,000000000000	0,000118461712	0,000101156361	0,000190578043	0,000100210247	0,000104814956
H048	PRESSANA	Veneto	Verona	0,000049326383	0,000029589854	0,000043012913	0,000035233380	0,000000000000	0,000049422290	0,000031422165	0,000071228477	0,000040245968	0,000041996790
H356	RIVOLI VERONESE	Veneto	Verona	0,000045342860	0,000019814394	0,000041835902	0,000028858046	0,000000000000	0,000050123033	0,000022749567	0,000004918861	0,000033125617	0,000034616215
H540	RONCO ALL'ADIGE	Veneto	Verona	0,000107331742	0,000071809874	0,000094461381	0,000084920561	0,000000000000	0,000115268621	0,000087590417	0,000028046089	0,000088985800	0,000090405727
H522	RONCÀ	Veneto	Verona	0,000071498102	0,000038841386	0,000083373704	0,000036346117	0,000000000000	0,000074857324	0,000049511425	0,000036038352	0,000055277175	0,000061889509
H606	ROVERCHIARA	Veneto	Verona	0,000052017328	0,000037393485	0,000045861184	0,000037583064	0,000000000000	0,000053311784	0,000034274392	0,000006982711	0,000040638064	0,000041705130
H610	ROVEREDO DI GUÀ	Veneto	Verona	0,000031085850	0,000017803334	0,000045461923	0,000022130943	0,000000000000	0,000032247113	0,000017854895	0,000005431849	0,000025964056	0,000027302905
H608	ROVERÈ VERONESE	Veneto	Verona	0,000055864115	0,000024413160	0,000047463642	0,000040108485	0,000000000000	0,000068123650	0,000026074219	0,000012899507	0,000042200066	0,000042930623
H714	SALIZZOLE	Veneto	Verona	0,000077162393	0,000048338256	0,000056659462	0,000048795598	0,000000000000	0,000076001348	0,000052530660	0,000010418656	0,000056384509	0,000059035201
H783	SAN BONIFACIO	Veneto	Verona	0,000380861609	0,000335878259	0,000383350094	0,000348446116	0,000000000000	0,000351798118	0,000375062615	0,000277332143	0,000349489776	0,000349854310
H916	SAN GIOVANNI ILARIONE	Veneto	Verona	0,000092776863	0,000046661631	0,000093948593	0,000048470533	0,000000000000	0,000100442567	0,000064794833	0,000012995844	0,000069071723	0,000076267409
H924	SAN GIOVANNI LUPATOTO	Veneto	Verona	0,000462459488	0,000364501077	0,000403792470	0,000439192091	0,000000000000	0,000381802465	0,000451040963	0,000298437019	0,000409935210	0,000399716220
I003	SAN MARTINO BUON ALBERGO	Veneto	Verona	0,000285977208	0,000183794024	0,000283085622	0,000223971078	0,000000000000	0,000273079649	0,000236362895	0,000058293666	0,000235838877	0,000239984121
H712	SAN MAURO DI SALINE	Veneto	Verona	0,000018278259	0,000007036873	0,000015856348	0,000011959851	0,000000000000	0,000022795859	0,000006610779	0,000001413780	0,000013152765	0,000013569432

Codice catastale	Denominazione	Regione	Provincia	FUNZIONI GENERALI	POLIZIA LOCALE	ISTRUZIONE PUBBLICA	RIFIUTI	TPL	VIABILITÀ E TERRITORIO	SOCIALE	ASILI NIDO	COMPLESSIVO	COMPLESSIVO SENZA RIFIUTI
I105	SAN PIETRO DI MORUBIO	Veneto	Verona	0,000056447780	0,000037919322	0,000045630535	0,000041380974	0,000000000000	0,000058078731	0,000039487994	0,000009203198	0,000043953683	0,000044852291
I109	SAN PIETRO IN CARIANO	Veneto	Verona	0,000229553553	0,000164725626	0,000215657209	0,000182297686	0,000000000000	0,000217853391	0,000194744429	0,000217484238	0,000196998045	0,000202132659
I414	SAN ZENO DI MONTAGNA	Veneto	Verona	0,000054818286	0,000035110237	0,000031498126	0,000047651356	0,000000000000	0,000068742101	0,000021304701	0,000004269310	0,000041622180	0,000039516279
H944	SANGUINETTO	Veneto	Verona	0,000076125220	0,000034529012	0,000085528463	0,000074111419	0,000000000000	0,000077597994	0,000055649437	0,000114785741	0,000070346969	0,000069032103
I259	SANT'AMBROGIO DI VALPOLICELLA	Veneto	Verona	0,000202202901	0,000167485360	0,000182939233	0,000136441665	0,000079560190	0,000197570906	0,000177948733	0,000034789628	0,000165726199	0,000175954847
I292	SANT'ANNA D'ALFAEDO	Veneto	Verona	0,000061731905	0,000031793015	0,000066113880	0,000045694933	0,000000000000	0,000079078926	0,000031618120	0,000067609815	0,000052091086	0,000054325166
I594	SELVA DI PROGNO	Veneto	Verona	0,000035201843	0,000015357222	0,000039058865	0,000015483481	0,000000000000	0,000041554592	0,000010659672	0,000002580197	0,000024031482	0,000027017171
I775	SOAVE	Veneto	Verona	0,000145503066	0,000094846352	0,000096842630	0,000097282005	0,000000000000	0,000127832732	0,000099354532	0,000043075529	0,000105776907	0,000108744049
I821	SOMMACAMPAGNA	Veneto	Verona	0,000279470887	0,000222560298	0,000249361221	0,000256325590	0,000000000000	0,000253156451	0,000229982693	0,000239419392	0,000245058968	0,000241123707
I826	SONA	Veneto	Verona	0,000299576206	0,000202561553	0,000285346706	0,000206335800	0,000000000000	0,000287694299	0,000261623022	0,000389638142	0,000254272979	0,000271016715
I850	SORGÀ	Veneto	Verona	0,000060060319	0,000029091474	0,000053606712	0,000040551753	0,000000000000	0,000062053355	0,000040941032	0,000008645310	0,000045580190	0,000047336548
L136	TERRAZZO	Veneto	Verona	0,000045281127	0,000026073739	0,000039655281	0,000031574436	0,000000000000	0,000046729753	0,000027439057	0,000004987719	0,000034244584	0,000035177226
L287	TORRI DEL BENACO	Veneto	Verona	0,000119128804	0,000088980793	0,000055412166	0,000089678262	0,000000000000	0,000129969710	0,000051684635	0,000125698334	0,000089148203	0,000088963062
L364	TREGNAGO	Veneto	Verona	0,000101578883	0,000047738315	0,000092500949	0,000078556014	0,000000000000	0,000105466201	0,000067255466	0,000145332485	0,000084788112	0,000086964890
L396	TREVENZUOLO	Veneto	Verona	0,000052209569	0,000028819218	0,000056275238	0,000045223381	0,000009664444	0,000055958827	0,000034442085	0,000009532452	0,000044165370	0,000043795822
L567	VALEGGIO SUL MINCIO	Veneto	Verona	0,000287344014	0,000219029756	0,000317431171	0,000296856441	0,000000000000	0,000349764778	0,000232153508	0,000440488686	0,000285606551	0,000281677133
L722	VELO VERONESE	Veneto	Verona	0,000027613744	0,000012859120	0,000023419002	0,000014827643	0,000007109904	0,000029715024	0,000007656864	0,000002306511	0,000018444454	0,000019707751
L781	VERONA	Veneto	Verona	0,005136368458	0,006293292750	0,006399849946	0,005817335754	0,007244779109	0,005135825470	0,007600424166	0,007889492323	0,006090541308	0,006185967903
D193	VERONELLA	Veneto	Verona	0,000082323129	0,000052824765	0,000075572422	0,000060645166	0,000000000000	0,000083033171	0,000065820182	0,000019679893	0,000066435387	0,000068457825
L810	VESTENANOVA	Veneto	Verona	0,000056096339	0,000025227734	0,000065883559	0,000034211139	0,000000000000	0,000067422128	0,000030979651	0,000007589986	0,000043606002	0,000046887487
L869	VIGASIO	Veneto	Verona	0,000162742470	0,000121070783	0,000177499308	0,000112080965	0,000000000000	0,000168936087	0,000144719656	0,000038080591	0,000136794326	0,000145426332
L912	VILLA BARTOLOMEA	Veneto	Verona	0,000109220072	0,000060916364	0,000103052855	0,000106901258	0,000000000000	0,000117597456	0,000084450571	0,000115175861	0,000098728941	0,000095874473
L949	VILLAFRANCA DI VERONA	Veneto	Verona	0,000581288569	0,000508122144	0,000635792391	0,000559268728	0,000000000000	0,000649739032	0,000660842350	0,001183532985	0,000603313640	0,000618697866
M172	ZEVIO	Veneto	Verona	0,000263468958	0,000205877265	0,000231481078	0,000241528334	0,000000000000	0,000245787280	0,000218587528	0,000241107495	0,000231967408	0,000228627920
M178	ZIMELLA	Veneto	Verona	0,000082258800	0,000056015801	0,000087022020	0,000064472753	0,000000000000	0,000079179797	0,000062053697	0,000031463757	0,000068597559	0,000070038291
A093	AGUGLIARO	Veneto	Vicenza	0,000031242202	0,000016210180	0,000026232683	0,000013010213	0,000000000000	0,000032552767	0,000015357056	0,000003436443	0,000020602977	0,000023255016
A154	ALBETTONE	Veneto	Vicenza	0,000041897209	0,000030958184	0,000040576388	0,000027233759	0,000000000000	0,000044618397	0,000023617657	0,000004211908	0,000032042815	0,000033722546
A220	ALONTE	Veneto	Vicenza	0,000033067825	0,000023719664	0,000046321268	0,000020502764	0,000000000000	0,000034476310	0,000015288812	0,000003893003	0,000026303302	0,000028329343
A231	ALTAVILLA VICENTINA	Veneto	Vicenza	0,000218454765	0,000161143599	0,000213892413	0,000143935041	0,000065038030	0,000197923956	0,000173377675	0,000318370103	0,000184863027	0,000199158557
A236	ALTISSIMO	Veneto	Vicenza	0,000045411325	0,000026633765	0,000048349978	0,000016337833	0,000000000000	0,000047248844	0,000025412215	0,000006010769	0,000031311609	0,000036541724
A377	ARCUGNANO	Veneto	Vicenza	0,000146104456	0,000086959462	0,000115509928	0,000094683299	0,000029021373	0,000141552369	0,000106369504	0,000231780023	0,000118184848	0,000126393586
A444	ARSIERO	Veneto	Vicenza	0,000074453724	0,000046944068	0,000058285340	0,000045047461	0,000000000000	0,000075325174	0,000046922928	0,000096744604	0,000057514321	0,000061868808
A459	ARZIGNANO	Veneto	Vicenza	0,000422229895	0,000379849918	0,000377912920	0,000340226023	0,000000000000	0,000381593423	0,000460404533	0,000515470505	0,000383647011	0,000398813310
A465	ASIAGO	Veneto	Vicenza	0,000204972484	0,000140089546	0,000113479430	0,000184476534	0,000000000000	0,000229160850	0,000110918019	0,000063728654	0,000160448471	0,000152055830
A467	ASIGLIANO VENETO	Veneto	Vicenza	0,000019805183	0,000009636575	0,000020582115	0,000010323989	0,000000000000	0,000019896208	0,000008602200	0,000002549490	0,000013834027	0,000015060030
M401	BARBARANO MOSSANO	Veneto	Vicenza	0,000117904342	0,000085903606	0,000114862085	0,000088685748	0,000000000000	0,000117350242	0,000095505020	0,000150860620	0,000102076853	0,000106754164
A703	BASSANO DEL GRAPPA	Veneto	Vicenza	0,000840896139	0,000757639145	0,000852687553	0,000839080220	0,000470310011	0,000802767726	0,000897922296	0,000889073588	0,000830431873	0,000827411135
A954	BOLZANO VICENTINO	Veneto	Vicenza	0,000115776772	0,000079615350	0,000101163314	0,000069704783	0,000027848165	0,000107414869	0,000081992724	0,000054295772	0,000088374398	0,000094895413
B132	BREGANZE	Veneto	Vicenza	0,000161888368	0,000111446808	0,000154603796	0,000094241991	0,000000000000	0,000139300249	0,000121291697	0,000039111713	0,000121469094	0,000130979112
B143	BRENDOLA	Veneto	Vicenza	0,000127493856	0,000093569799	0,000096644477	0,000077776631	0,000000000000	0,000110679986	0,000090253999	0,000113041892	0,000096322695	0,000102800557
B161	BRESSANVIDO	Veneto	Vicenza	0,000056948156	0,000037494377	0,000052557756	0,000036184492	0,000000000000	0,000052126584	0,000038717664	0,000068989901	0,000045153685	0,000048286489
B196	BROGLIANO	Veneto	Vicenza	0,000067334833	0,000034463544	0,000065139216	0,000038221010	0,000000000000	0,000068480061	0,000043947005	0,000043620702	0,000050951870	0,000055398567
B403	CALDOGNO	Veneto	Vicenza	0,000201542648	0,000120105576	0,000177049172	0,000137735238	0,000061701024	0,000178477856	0,000170155403	0,000194725498	0,000164308150	0,000173589669
B433	CALTRANO	Veneto	Vicenza	0,000051385303	0,000022519942	0,000042589886	0,000026149601	0,000000000000	0,000050122174	0,000029918709	0,000006647089	0,000035069461	0,000038185035
B441	CALVENE	Veneto	Vicenza	0,000029490315	0,000011326981	0,000026174581	0,000014718466	0,000000000000	0,000030614629	0,000016048671	0,000003264392	0,000020202320	0,000022117747
B485	CAMISANO VICENTINO	Veneto	Vicenza	0,000186324886	0,000136637488	0,000176871171	0,000133601759	0,000000000000	0,000181601384	0,000165276002	0,000032685725	0,000152505023	0,000159107649
B511	CAMPIGLIA DEI BERICI	Veneto	Vicenza	0,000034152260	0,000023919630	0,000024642111	0,000023688219	0,000000000000	0,000035204532	0,000019176798	0,000004434198	0,000025201385	0,000025729911
B835	CARRÈ	Veneto	Vicenza	0,000069025740	0,000045334671	0,000054673866	0,000045078233	0,000000000000	0,000061478839	0,000045481896	0,000007751092	0,000050422691	0,000052289430
B844	CARTIGLIANO	Veneto	Vicenza	0,000067239684	0,000034422473	0,000056298933	0,000049549552	0,000026172639	0,000060730825	0,000048521490	0,000015046452	0,000052124257	0,000053023563
C037	CASSOLA	Veneto	Vicenza	0,000248609205	0,000197843526	0,000264608048	0,000193915424	0,000077828123	0,000227748907	0,000219977305	0,000270129039	0,000221981219	0,000231784180
C056	CASTEGNERO	Veneto	Vicenza	0,000051850174	0,000032811846	0,000054355884	0,000027188006	0,000000000000	0,000051702201	0,000032411455	0,000055806918	0,000040191449	0,000044733356

Codice catastale	Denominazione	Regione	Provincia	FUNZIONI GENERALI	POLIZIA LOCALE	ISTRUZIONE PUBBLICA	RIFIUTI	TPL	VIABILITÀ E TERRITORIO	SOCIALE	ASILI NIDO	COMPLESSIVO	COMPLESSIVO SENZA RIFIUTI
C119	CASTELGOMBERTO	Veneto	Vicenza	0,000111955250	0,000077107720	0,000095772938	0,000064734826	0,000000000000	0,000103521707	0,000084255170	0,000015268534	0,000082869726	0,000089203974
C605	CHIAMPO	Veneto	Vicenza	0,000217666558	0,000164449497	0,000227976519	0,000131781604	0,000000000000	0,000206403947	0,000194616246	0,000037616226	0,000174517492	0,000189444496
C650	CHIUPPANO	Veneto	Vicenza	0,000053383863	0,000031106476	0,000035481878	0,000030669936	0,000000000000	0,000043212987	0,000030970289	0,000005092828	0,000035588078	0,000037305912
C824	COGOLLO DEL CENGIO	Veneto	Vicenza	0,000064492230	0,000040375839	0,000067535621	0,000034570239	0,000000000000	0,000070639099	0,000044414737	0,000013744294	0,000049274158	0,000054410016
M426	COLCERESA	Veneto	Vicenza	0,000113995043	0,000059952213	0,000093485093	0,000060138611	0,000000000000	0,000103733998	0,000078914443	0,000154786518	0,000085424731	0,000094256793
D020	CORNEDO VICENTINO	Veneto	Vicenza	0,000213028972	0,000152803218	0,000221108818	0,000123748187	0,000000000000	0,000194460226	0,000179248058	0,000217255653	0,000173284883	0,000190587307
D107	COSTABISSARA	Veneto	Vicenza	0,000137653746	0,000083339689	0,000121735485	0,000076158502	0,000029817893	0,000123722212	0,000099525203	0,000022728834	0,000100799820	0,000109406662
D136	CREAZZO	Veneto	Vicenza	0,000198891753	0,000146626954	0,000183470199	0,000128079468	0,000060699302	0,000184016071	0,000169519578	0,000163643657	0,000163225412	0,000175501362
D156	CRESPADORO	Veneto	Vicenza	0,000034760952	0,000017604707	0,000031900298	0,000017757445	0,000000000000	0,000044711897	0,000016901417	0,000004142352	0,000025089746	0,000027650808
D379	DUEVILLE	Veneto	Vicenza	0,000244149525	0,000175069671	0,000230548338	0,000188287188	0,000000000000	0,000220720993	0,000203809311	0,000225355187	0,000206199432	0,000212455910
D407	ENEGO	Veneto	Vicenza	0,000055799126	0,000025399666	0,000025132944	0,000043316036	0,000000000000	0,000073961609	0,000024436202	0,000002817242	0,000040214614	0,000039131334
D496	FARA VICENTINO	Veneto	Vicenza	0,000081467029	0,000037816912	0,000062253047	0,000038562407	0,000000000000	0,000071502294	0,000046261786	0,000010204489	0,000053180076	0,000058285808
D750	FOZA	Veneto	Vicenza	0,000024384183	0,000011611318	0,000023568004	0,000010859541	0,000000000000	0,000029346877	0,000007557589	0,000001628415	0,000016377452	0,000018304775
D882	GALLIO	Veneto	Vicenza	0,000078084342	0,000033378869	0,000048729236	0,000059744137	0,000000000000	0,000120787319	0,000031678281	0,000005703598	0,000059426453	0,000059315491
D897	GAMBELLARA	Veneto	Vicenza	0,000060214004	0,000043610867	0,000059385402	0,000033889887	0,000000000000	0,000058998286	0,000042735825	0,000012264460	0,000045688715	0,000049809869
D902	GAMBUGLIANO	Veneto	Vicenza	0,000020806603	0,000008740470	0,000016485518	0,000007863531	0,000005530996	0,000019873613	0,000007359649	0,000002114485	0,000012777130	0,000014493377
E184	GRISIGNANO DI ZOCCO	Veneto	Vicenza	0,000079657297	0,000049820124	0,000050282956	0,000059143096	0,000000000000	0,000076326778	0,000058139558	0,000040606977	0,000060902355	0,000061516837
E226	GRUMOLO DELLE ABBADESSE	Veneto	Vicenza	0,000075947936	0,000042436343	0,000059225903	0,000048542584	0,000000000000	0,000070340495	0,000047074576	0,000014850015	0,000054710232	0,000056864499
E354	ISOLA VICENTINA	Veneto	Vicenza	0,000167444925	0,000099804728	0,000143572995	0,000100607050	0,000000000000	0,000163878067	0,000140529867	0,000257354246	0,000136415216	0,000148922470
E403	LAGHI	Veneto	Vicenza	0,000012340965	0,000001580865	0,000003662264	0,000002524352	0,000000000000	0,000011440186	0,000001504380	0,000000407407	0,000005383657	0,000006382369
E465	LASTEBASSE	Veneto	Vicenza	0,000013295732	0,000003224600	0,000003360335	0,000005913234	0,000001685060	0,000011597725	0,000002496315	0,000000135800	0,000006736397	0,000007023916
E671	LONGARE	Veneto	Vicenza	0,000109340959	0,000075509055	0,000091721916	0,000069021649	0,000031977767	0,000097306662	0,000077616219	0,000011286242	0,000081929951	0,000086438627
E682	LONIGO	Veneto	Vicenza	0,000281253058	0,000220246476	0,000294368145	0,000210677336	0,000000000000	0,000260756629	0,000256662448	0,000356735102	0,000248787593	0,000262098933
E731	LUGO DI VICENZA	Veneto	Vicenza	0,000074506384	0,000041369676	0,000061828148	0,000045568663	0,000000000000	0,000065530168	0,000048951393	0,000007248946	0,000053309368	0,000056013080
M427	LUSIANA CONCO	Veneto	Vicenza	0,000118884985	0,000050848214	0,000081329049	0,000090291268	0,000000000000	0,000163219537	0,000071292912	0,000022518439	0,000092691563	0,000093529950
E864	MALO	Veneto	Vicenza	0,000254269517	0,000173287940	0,000260554850	0,000172041249	0,000000000000	0,000236034563	0,000207835060	0,000386503710	0,000216706926	0,000232307975
E912	MARANO VICENTINO	Veneto	Vicenza	0,000163828688	0,000105747380	0,000146077468	0,000089490246	0,000061145999	0,000148155965	0,000131764106	0,000211587845	0,000130463592	0,000144774965
E970	MAROSTICA	Veneto	Vicenza	0,000273540133	0,000143789409	0,000249330728	0,000191031456	0,000000000000	0,000242190965	0,000213928057	0,000323178204	0,000221195690	0,000231731604
F486	MONTE DI MALO	Veneto	Vicenza	0,000059734589	0,000027740974	0,000044268511	0,000033018202	0,000000000000	0,000060869804	0,000030818428	0,000027465708	0,000041386850	0,000044309893
F442	MONTEBELLO VICENTINO	Veneto	Vicenza	0,000117376361	0,000093452452	0,000085610415	0,000077443035	0,000020654442	0,000109681948	0,000088520640	0,000182259406	0,000095718205	0,000102101447
F464	MONTECCHIO MAGGIORE	Veneto	Vicenza	0,000395948396	0,000335059989	0,000370171913	0,000299435611	0,000090164827	0,000373223354	0,000404337461	0,000177050454	0,000343728500	0,000359199341
F465	MONTECCHIO PRECALCINO	Veneto	Vicenza	0,000090873119	0,000061259654	0,000068254241	0,000051255608	0,000000000000	0,000084982659	0,000066166801	0,000044739410	0,000066676827	0,000072063227
F514	MONTEGALDA	Veneto	Vicenza	0,000064301027	0,000032991805	0,000045259778	0,000042031274	0,000000000000	0,000060447789	0,000042428912	0,000009092593	0,000046060930	0,000047468428
F515	MONTEGALDELLA	Veneto	Vicenza	0,000037498510	0,000021420620	0,000032243601	0,000022078893	0,000002600355	0,000036677912	0,000020445125	0,000016170917	0,000027205812	0,000028996568
F662	MONTEVIALE	Veneto	Vicenza	0,000051429343	0,000032020840	0,000051773010	0,000024882034	0,000013290282	0,000049122469	0,000030226819	0,000098842823	0,000040617771	0,000046114028
F675	MONTICELLO CONTE OTTO	Veneto	Vicenza	0,000159934107	0,000098049453	0,000139657083	0,000110608991	0,000090265348	0,000141065940	0,000125750304	0,000286220683	0,000135914970	0,000144753968
F696	MONTORSO VICENTINO	Veneto	Vicenza	0,000057421149	0,000038801927	0,000046347383	0,000028025552	0,000000000000	0,000052756323	0,000038167930	0,000007984053	0,000039981969	0,000044158165
F829	MUSSOLENTE	Veneto	Vicenza	0,000129534387	0,000092965495	0,000119276780	0,000079085853	0,000028771265	0,000118929051	0,000101883699	0,000021796509	0,000099926216	0,000107205442
F838	NANTO	Veneto	Vicenza	0,000054261252	0,000036927695	0,000052058274	0,000032972242	0,000000000000	0,000053783562	0,000035284213	0,000119980136	0,000045390369	0,000049727834
F922	NOGAROLE VICENTINO	Veneto	Vicenza	0,000024690318	0,000012334657	0,000024668864	0,000008992771	0,000005979590	0,000027985324	0,000012358257	0,000005775737	0,000017037788	0,000019847791
F957	NOVE	Veneto	Vicenza	0,000092460092	0,000065420046	0,000064083896	0,000073490098	0,000000000000	0,000079882317	0,000069258910	0,000012344430	0,000071057080	0,000070207263
F964	NOVENTA VICENTINA	Veneto	Vicenza	0,000162434914	0,000121282889	0,000142001678	0,000139271689	0,000000000000	0,000150961450	0,000140474354	0,000287547381	0,000146329622	0,000148794852
G095	ORGIANO	Veneto	Vicenza	0,000058997636	0,000034016742	0,000061468039	0,000039093745	0,000000000000	0,000061970389	0,000043592082	0,000012971285	0,000046899083	0,000049625370
G406	PEDEMONTE	Veneto	Vicenza	0,000020741602	0,000008371176	0,000016424566	0,000012084030	0,000000000000	0,000018041258	0,000009647436	0,000001084785	0,000013725728	0,000014299148
G560	PIANEZZE	Veneto	Vicenza	0,000040545359	0,000023346137	0,000044682932	0,000021061741	0,000000000000	0,000037242333	0,000022595008	0,000005670107	0,000029213710	0,000032061070
G694	PIOVENE ROCCHETTE	Veneto	Vicenza	0,000150131393	0,000106625629	0,000129041317	0,000097218748	0,000000000000	0,000134148255	0,000121325977	0,000329888005	0,000127105967	0,000137545123
G776	POJANA MAGGIORE	Veneto	Vicenza	0,000079824646	0,000045393626	0,000083343040	0,000057142675	0,000000000000	0,000080796009	0,000055133875	0,000009780110	0,000063304955	0,000065457347
G931	POSINA	Veneto	Vicenza	0,000026681333	0,000011750554	0,000015655734	0,000013884297	0,000000000000	0,000030305586	0,000007074961	0,000000407399	0,000016604570	0,000017554721
G943	POVE DEL GRAPPA	Veneto	Vicenza	0,000067655242	0,000034162751	0,000055310715	0,000041312928	0,000019993021	0,000054981552	0,000039424454	0,000012021893	0,000047617108	0,000049819064
G957	POZZOLEONE	Veneto	Vicenza	0,000051249662	0,000034096960	0,000037383684	0,000027950592	0,000000000000	0,000048327247	0,000032040671	0,000066928826	0,000038121787	0,000041674433
H134	QUINTO VICENTINO	Veneto	Vicenza	0,000103112023	0,000052521212	0,000093118813	0,000063883875	0,000011468322	0,000094416511	0,000076930799	0,000033099034	0,000077699795	0,000082525489

Codice catastale	Denominazione	Regione	Provincia	FUNZIONI GENERALI	POLIZIA LOCALE	ISTRUZIONE PUBBLICA	RIFIUTI	TPL	VIABILITÀ E TERRITORIO	SOCIALE	ASILI NIDO	COMPLESSIVO	COMPLESSIVO SENZA RIFIUTI
H214	RECOARO TERME	Veneto	Vicenza	0,000144589656	0,000083791830	0,000103716274	0,000083523002	0,000086618922	0,000157403416	0,000108270135	0,000143155372	0,000113627486	0,000124142529
H361	ROANA	Veneto	Vicenza	0,000132288188	0,000066966690	0,000080698941	0,000104099872	0,000000000000	0,000192556413	0,000062428203	0,000012357968	0,000101850102	0,000101064291
H512	ROMANO D'EZZELINO	Veneto	Vicenza	0,000241088406	0,000177751085	0,000223633797	0,000194216140	0,000103674124	0,000223983007	0,000215501708	0,000372061370	0,000217519159	0,000225658553
H580	ROSSANO VENETO	Veneto	Vicenza	0,000137127109	0,000088591729	0,000132653285	0,000088631838	0,000000000000	0,000128366684	0,000111316908	0,000133167109	0,000111448441	0,000119417938
H556	ROSÀ	Veneto	Vicenza	0,000251878094	0,000204172500	0,000257766165	0,000206799211	0,000000000000	0,000225540738	0,000211647951	0,000590586995	0,000234415802	0,000244061862
H594	ROTZO	Veneto	Vicenza	0,000025521555	0,000009522577	0,000022179744	0,000013352790	0,000005785817	0,000029569222	0,000006660849	0,000001057333	0,000016984833	0,000018253451
F810	SALCEDO	Veneto	Vicenza	0,000026156476	0,000009758087	0,000014272181	0,000011344534	0,000000000000	0,000023616770	0,000012127945	0,000002001585	0,000015525238	0,000016985496
I117	SAN PIETRO MUSSOLINO	Veneto	Vicenza	0,000033018159	0,000023925486	0,000043563397	0,000011513930	0,000000000000	0,000031290700	0,000018940042	0,000006247156	0,000023866193	0,000028180653
I401	SAN VITO DI LEGUZZANO	Veneto	Vicenza	0,000067840012	0,000047541320	0,000046949537	0,000040966657	0,000000000000	0,000059593493	0,000045705504	0,000019558592	0,000048534044	0,000051177219
H829	SANDRIGO	Veneto	Vicenza	0,000156514279	0,000117488291	0,000144955350	0,000080710460	0,000000000000	0,000137989797	0,000121991130	0,000020746688	0,000115223973	0,000127279024
I353	SANTORSO	Veneto	Vicenza	0,000114659305	0,000080592556	0,000081469934	0,000068590959	0,000000000000	0,000095450477	0,000083162644	0,000181362095	0,000088296766	0,000095179709
I425	SARCEDO	Veneto	Vicenza	0,000096509270	0,000075121414	0,000076451591	0,000044655335	0,000000000000	0,000088577011	0,000070812167	0,000015618961	0,000068103741	0,000076293917
I430	SAREGO	Veneto	Vicenza	0,000110755522	0,000089888030	0,000126357026	0,000064914149	0,000000000000	0,000108872223	0,000088268742	0,000204152777	0,000096291608	0,000107251283
I527	SCHIAVON	Veneto	Vicenza	0,000052835190	0,000031768364	0,000037878425	0,000043539767	0,000000000000	0,000051907927	0,000031018202	0,000025689244	0,000041022310	0,000040143000
I531	SCHIO	Veneto	Vicenza	0,000724655915	0,000613762562	0,000573097505	0,000642438589	0,000400479369	0,000617292554	0,000739234722	0,000456748193	0,000644580586	0,000645328753
I783	SOLAGNA	Veneto	Vicenza	0,000041484928	0,000020866572	0,000037237314	0,000037239372	0,000000000000	0,000047444284	0,000026310335	0,000004474154	0,000034150331	0,000033071375
I867	SOSSANO	Veneto	Vicenza	0,000079350306	0,000046639184	0,000082776823	0,000047623937	0,000000000000	0,000080490426	0,000056645104	0,000011437943	0,000061003926	0,000065677355
I879	SOVIZZO	Veneto	Vicenza	0,000128782355	0,000087611993	0,000119430308	0,000076669834	0,000010643409	0,000120076617	0,000094987483	0,000051145146	0,000098537800	0,000106175951
L156	TEZZE SUL BRENTA	Veneto	Vicenza	0,000201046576	0,000148167516	0,000213732730	0,000170050511	0,000048409885	0,000197528452	0,000176519271	0,000040906662	0,000175950135	0,000178010785
L157	THIENE	Veneto	Vicenza	0,000443630541	0,000434094780	0,000363226986	0,000388718096	0,000000000000	0,000367076014	0,000447420016	0,000764325968	0,000408754851	0,000415753388
D717	TONEZZA DEL CIMONE	Veneto	Vicenza	0,000030073759	0,000011315034	0,000015953413	0,000018178755	0,000000000000	0,000039507621	0,000006869387	0,000001064033	0,000019512741	0,000019978682
L248	TORREBELVICINO	Veneto	Vicenza	0,000106446457	0,000065016004	0,000100128023	0,000061921697	0,000038681629	0,000111811631	0,000088154855	0,000158913589	0,000089204463	0,000098733924
L297	TORRI DI QUARTESOLO	Veneto	Vicenza	0,000266129518	0,000211981912	0,000179081059	0,000175205653	0,000081410616	0,000194036009	0,000180389982	0,000186582255	0,000197587709	0,000205405425
L433	TRISSINO	Veneto	Vicenza	0,000157808375	0,000110007414	0,000142556042	0,000089611611	0,000000000000	0,000145829158	0,000121650196	0,000024010311	0,000117974322	0,000127880991
M384	VAL LIONA	Veneto	Vicenza	0,000061134669	0,000042511597	0,000064434438	0,000031823455	0,000000000000	0,000067400036	0,000038082263	0,000091838305	0,000049417410	0,000055562715
M423	VALBRENTA	Veneto	Vicenza	0,000120703027	0,000055664347	0,000096171149	0,000087100442	0,000000000000	0,000134881616	0,000085110374	0,000011028881	0,000092709678	0,000094668900
L551	VALDAGNO	Veneto	Vicenza	0,000492582774	0,000337707116	0,000385859024	0,000406364870	0,000253567717	0,000405838181	0,000496801672	0,000402881770	0,000424975676	0,000431476151
L554	VALDASTICO	Veneto	Vicenza	0,000035026125	0,000014305191	0,000030380750	0,000017927116	0,000000000000	0,000034892140	0,000017987317	0,000033164094	0,000024912751	0,000027352728
L624	VALLI DEL PASUBIO	Veneto	Vicenza	0,000076065064	0,000048205155	0,000069197351	0,000037859077	0,000000000000	0,000090401152	0,000045311827	0,000005201603	0,000055407016	0,000061536248
L723	VELO D'ASTICO	Veneto	Vicenza	0,000051895550	0,000030618787	0,000038281429	0,000024772769	0,000000000000	0,000050890314	0,000028702806	0,000013149720	0,000034987059	0,000038554756
L840	VICENZA	Veneto	Vicenza	0,002188741042	0,002580239539	0,002786394853	0,002868139970	0,003104708173	0,002210876532	0,002891335066	0,003143779701	0,002640898235	0,002561526112
L952	VILLAGA	Veneto	Vicenza	0,000042733837	0,000018749900	0,000037565210	0,000023030986	0,000000000000	0,000043238982	0,000021675578	0,000009345936	0,000029650428	0,000031962499
M032	VILLAVERLA	Veneto	Vicenza	0,000118976534	0,000089015293	0,000093930772	0,000066343822	0,000000000000	0,000100050510	0,000079337641	0,000145029474	0,000089362129	0,000097402077
M145	ZANÈ	Veneto	Vicenza	0,000121126439	0,000087810245	0,000095516542	0,000083554533	0,000000000000	0,000107765122	0,000087448788	0,000017718704	0,000091407295	0,000094150146
M170	ZERMEGHEDO	Veneto	Vicenza	0,000029418723	0,000021013816	0,000033355509	0,000014981546	0,000000000000	0,000024285133	0,000015243793	0,000003818312	0,000021019553	0,000023128538
M194	ZOVENCEDO	Veneto	Vicenza	0,000022055717	0,000008596919	0,000015829015	0,000008161445	0,000000000000	0,000019942443	0,000008231403	0,000001076751	0,000012938912	0,000014607610
M199	ZUGLIANO	Veneto	Vicenza	0,000119227785	0,000074068375	0,000105629757	0,000068856455	0,000000000000	0,000111694819	0,000090223820	0,000017252888	0,000088434582	0,000095272927

DICA-0028657-A-03/10/2023- 4.8.3.7

Presidenza del Consiglio dei Ministri
CSC 0001772 P-4.37.2.6
del 03/10/2023
48603865

Presidenza del Consiglio dei Ministri

SEGRETARIATO GENERALE
UFFICIO DI SEGRETERIA DELLA CONFERENZA
STATO-CITTA' ED AUTONOMIE LOCALI

ALLA PRESIDENZA DEL CONSIGLIO
DEI MINISTRI
Dipartimento per il coordinamento amministrativo
Per interoperabilità DICA

AL MINISTERO DELL'INTERNO
- Gabinetto
gabinetto.ministro@pec.interno.it
- Ufficio affari legislativi e relazioni parlamentari
affarilegislativi.prot@pec.interno.it
- Dipartimento per gli Affari interni e territoriali
dait.prot@pec.interno.it

AL MINISTERO DELL'ECONOMIA
E DELLE FINANZE
- Gabinetto
ufficiodigabinetto@pec.mef.gov.it
- Ufficio Coordinamento legislativo
ufficiocoordinamentolegislativo@pec.mef.gov.it
- Ragioneria generale dello Stato
rgs.ragionieregenerale.coordinamento@pec.mef.gov.it
-Dipartimento delle Finanze
df.udg@pce.finanze.it

ALLA PRESIDENZA DEL CONSIGLIO
DEI MINISTRI
MINISTRO PER GLI AFFARI REGIONALI E LE AUTONOMIE
- Gabinetto
capogab.affariregionali@pec.governo.it
- Settore legislativo
legislativo.affariregionalieautonomie@pec.governo.it
- Dipartimento per gli affari regionali e le autonomie
Per interoperabilità DAR

Presidenza del Consiglio dei Ministri

SEGRETARIATO GENERALE
UFFICIO DI SEGRETERIA DELLA CONFERENZA
STATO-CITTA' ED AUTONOMIE LOCALI

AL MINISTERO DELLE INFRASTRUTTURE E DEI TRASPORTI
- Gabinetto
ufficio.gabinetto@pec.mit.gov.it
- Ufficio legislativo
ufficio.legislativo@pec.mit.gov.it

AL MINISTERO DELLA SALUTE
- Gabinetto
gab@postacert.sanita.it
- Ufficio Legislativo
leg@postacert.sanita.it

ALLA PRESIDENZA DEL CONSIGLIO
DEI MINISTRI
SOTTOSEGRETARIO MANTOVANO
Ufficio di Segreteria
Per interoperabilità USS_MANTOVANO

ALLA SOSE
info@pec.sose.it

ALL'ANCI
mariagrazia.fusiello@pec.anci.it

ALL'UPI
upi@messaggipec.it

Codice sito: 4.37.2.6\2023\56

Oggetto: Conferenza Stato-città ed autonomie locali del 20 settembre 2023.
Schema di decreto del Presidente del Consiglio dei ministri recante l'adozione della nota metodologica relativa all'aggiornamento e alla revisione della metodologia per i fabbisogni standard dei comuni per il 2023 ed il fabbisogno standard complessivo per ciascun comune delle regioni a statuto ordinario.
Parere ai sensi dell'articolo 6, comma 1, del decreto legislativo 26 novembre 2010, n. 216.

Si trasmette copia dell'atto n.773-II(SC).8 della Conferenza Stato-città ed autonomie locali del 20 settembre 2023, relativo all'oggetto.

Il Capo dell'Ufficio
Cons. Anna Lucia Esposito

REPERTORIO ATTI N. 773-11(SC).8

Presidenza del Consiglio dei Ministri

Conferenza Stato-città ed autonomie locali

Schema di decreto del Presidente del Consiglio dei ministri recante adozione della nota metodologica relativa all'aggiornamento e alla revisione della metodologia per i fabbisogni standard dei comuni per l'anno 2023 e il fabbisogno standard complessivo per ciascun comune delle regioni a statuto ordinario.

LA CONFERENZA STATO-CITTÀ ED AUTONOMIE LOCALI

Nella seduta del 20 settembre 2023

VISTO l'articolo 6, comma 1, del decreto legislativo 26 novembre 2010, n. 216, il quale, tra l'altro, dispone che con uno o più decreti del Presidente del Consiglio dei ministri, previa deliberazione del Consiglio dei ministri e sentita la Conferenza Stato-città ed autonomie locali, siano adottati, anche separatamente, la nota metodologica relativa alla procedura di calcolo dei fabbisogni standard e il fabbisogno standard per ciascun comune e provincia e che, nel caso di adozione della nota metodologica relativa alla procedura di calcolo, decorsi quindici giorni dalla trasmissione alla Conferenza, lo schema di decreto del Presidente del Consiglio dei ministri sia comunque trasmesso alle Camere, ai fini dell'espressione del parere da parte della Commissione parlamentare per l'attuazione del federalismo fiscale e da parte delle Commissioni parlamentari competenti per le conseguenze di carattere finanziario;

VISTO l'articolo 5, comma 1, lettera e) del medesimo decreto legislativo n. 216 del 2010, il quale, tra l'altro, dispone che le metodologie occorrenti alla individuazione dei fabbisogni standard e le elaborazioni relative alla determinazione dei fabbisogni standard sono sottoposte alla Commissione tecnica per i fabbisogni standard, istituita ai sensi dell'articolo 1, comma 29, della legge 28 dicembre 2015, n. 208, anche separatamente, per l'approvazione;

CONSIDERATO che la nota metodologica recante "Aggiornamento e revisione della metodologia dei fabbisogni standard dei comuni per il 2023", predisposta dalla Società Soluzioni per il sistema economico-Sose s.p.a., è stata approvata, a maggioranza, con parere contrario dell'ANCI e dell'UPI, dalla Commissione tecnica per i fabbisogni standard nella seduta del 27 febbraio 2023;

VISTA la nota dell'8 agosto 2023, con la quale la Presidenza del Consiglio dei ministri - Dipartimento per il coordinamento amministrativo ha trasmesso lo schema di decreto del Presidente del Consiglio dei ministri recante adozione della nota metodologica relativa all'aggiornamento e alla revisione della metodologia per i fabbisogni standard dei comuni per l'anno 2023 e il fabbisogno standard complessivo per ciascun comune delle regioni a statuto ordinario, approvato in via preliminare nella seduta del Consiglio dei ministri del 7 agosto 2023;

TENUTO CONTO che l'ANCI, nella riunione tecnica del 10 agosto 2023, ha confermato il mancato assenso tecnico, per i motivi già espressi nella citata seduta della Commissione tecnica per i fabbisogni standard del 27 febbraio 2023;

RILEVATO che nell'odierna seduta della Conferenza Stato-città ed autonomie locali, l'ANCI - anche a nome di UPI - richiamando i motivi già rappresentati nella Commissione tecnica dei fabbisogni standard e nel corso della citata riunione tecnica - ha espresso parere negativo, affermando, in particolare, che i

miglioramenti metodologici intervenuti non permettono comunque di rimediare allo squilibrio del riparto del Fondo di solidarietà comunale, cui peraltro concorre anche la stima revisionata dei fabbisogni standard, ed auspicando che il contributo del Governo permetta quanto prima di rivedere l'impianto delle perequazioni delle risorse da destinare ai comuni, assicurando un congruo finanziamento statale e tenendo conto della sentenza n. 71/2023 della Corte Costituzionale, che esprime importanti riserve sulle modalità con cui sono stati appostati i fondi aggiuntivi destinati al potenziamento dei servizi sociali comunali, degli asili nido e del trasporto scolastico per gli studenti con disabilità;

RILEVATO che le competenti Amministrazioni statali hanno preso atto di quanto esposto dall'ANCI, anche a nome dell'UPI;

ESPRIME PARERE

nei termini di cui in premessa, ai sensi dell'articolo 6, comma 1, del decreto legislativo 26 novembre 2010, n. 216, sullo schema di decreto del Presidente del Consiglio dei ministri recante adozione della nota metodologica relativa all'aggiornamento e alla revisione della metodologia per i fabbisogni standard dei comuni per l'anno 2023 e il fabbisogno standard complessivo per ciascun comune delle regioni a statuto ordinario.

Il Segretario
Anna Lucia Esposito

Il Ministro dell'Interno
Matteo Piantedosi

MODULARIO
P.C.M. - 74

MOD.

Presidenza del Consiglio dei Ministri

UFFICIO DI SEGRETERIA DEL CONSIGLIO DEI MINISTRI

SI ATTESTA CHE IL CONSIGLIO DEI MINISTRI NELLA RIUNIONE DEL 7 AGOSTO 2023

ha approvato, in esame preliminare, lo schema di DPCM recante adozione della nota metodologica relativa all'aggiornamento e alla revisione della metodologia per i fabbisogni standard dei comuni per l'anno 2023 e il fabbisogno standard complessivo per ciascun comune delle regioni a statuto ordinario.

Roma, 7 agosto 2023

IL SEGRETARIO DEL CONSIGLIO

ID: 26992

DICA-0016389-A-06/06/2023- 4.8.3.7

Ministero dell'Economia e delle Finanze

UFFICIO LEGISLATIVO FINANZE

Roma, ...

ALLA PRESIDENZA DEL CONSIGLIO DEI MINISTRI
- Dipartimento per il coordinamento amministrativo

e p.c. **ALLA PRESIDENZA DEL CONSIGLIO DEI MINISTRI**
- Dipartimento per gli Affari giuridici e Legislativi

AL GABINETTO DEL MINISTRO

AL VICE CAPO DI GABINETTO

ALL'UFFICIO DEL COORDINAMENTO LEGISLATIVO

AL DIPARTIMENTO DELLA RAGIONERIA GENERALE DELLO STATO
- Ufficio di coordinamento e di segreteria del Ragioniere generale dello Stato

OGGETTO: Schema di DPCM ai sensi dell'articolo 6 del decreto legislativo 26 novembre 2010, n. 216 – Nota metodologica relativa all'aggiornamento e alla revisione della metodologia per i fabbisogni dei comuni per il 2023 ed il fabbisogno standard complessivo per ciascun comune delle regioni a statuto ordinario.

Si trasmette, **ai fini dell'iscrizione del dPCM di cui in oggetto, al primo Consiglio dei Ministri utile e in vista dei successivi adempimenti,** lo schema di provvedimento, munito di nota metodologica, relazione illustrativa e relazione tecnica (positivamente verificata ai sensi dell'art. 6, comma 1, del D.Lgs. n. 216 del 2010), bollinati dalla Ragioneria generale dello Stato.

Con il predetto schema di provvedimento si provvede alla revisione della metodologia dei fabbisogni standard dei comuni delle regioni a statuto ordinario relativamente alla funzione **istruzione pubblica**.

Si è provveduto, inoltre, senza intervenire sull'impianto della metodologia, all'aggiornamento dei dati utilizzati per il calcolo dei coefficienti di definizione dei fabbisogni delle **funzioni di funzioni di gestione del territorio e dell'ambiente - servizio smaltimento rifiuti, settore sociale – servizi di asili nido, generali di amministrazione, di gestione e di controllo, polizia locale, viabilità e territorio, trasporto pubblico locale e settore sociale al netto del servizio di asili nido**

Lo schema di DPCM, prevedendo la revisione della nota metodologica, è soggetto alla procedura rafforzata di approvazione di cui all'art. 6, del DLGS n. 216 del 2010.

COMMISSIONE TECNICA PER I FABBISOGNI STANDARD

VERBALE N. 101

Il giorno 27 del mese di febbraio dell'anno 2023 alle ore 11:00 in modalità di videoconferenza si è riunita, a seguito di regolare convocazione, la Commissione tecnica per i fabbisogni standard.

Alla riunione sono presenti i seguenti membri effettivi: il dott. Salvatore Bilardo (MEF-RGS, nelle veci di Presidente), dott. Andrea Ferri (ANCI/IFEL), dott. Antonio Colaianni (Min-Interno), dott. Piero Antonelli (UPI), prof.ssa Floriana Cerniglia (PCM-Dip. Affari Regionali).

Sono presenti i seguenti membri supplenti: dott. Costanzo D'Ascenzo (RGS), dott. Massimo Tatarelli (Min-Interno), dott. Ivo Rossi (PCM), dott. Marco Carotenuto (Dipartimento delle Finanze), Dott. Marco Marafini (regione Lazio), Dott. Massimo Zeppieri (RGS).

Sono altresì presenti i seguenti esperti esterni: dott. Cesare Vignocchi, dott.ssa Nicoletta Barabaschi, dott. Danilo Ballanti (IFEL-Ref), dott. Francesco Porcelli (Università di Bari), dott.ssa Cristina Equizzi, dott. Marco Mastracci, dott.ssa Larysa Minzyuk, dott. Roberto Dispotico, dott. Marco Stradiotto (SOSE) e il consigliere Anna Lucia Esposito (PCM), Dott.ssa Chiara Palermo (Ministero per le Disabilità), dott.ssa Stefania Bigi (Ministero dell'Istruzione).

Sono presenti, inoltre, la dott.ssa Annamaria Ustino e la dott.ssa Antonietta Fortini (MEF-RGS) e il dott. Danilo Carullo (MEF-DF).

Apre la seduta il **dott. Bilardo,** in vece di Presidente (ai sensi di quanto recato dall'articolo 2 del regolamento della Commissione che prevede testualmente che: *"In caso di assenza del Presidente, la Commissione è presieduta dal componente più anziano per età tra i rappresentanti tecnici del Ministero dell'economia e delle finanze"*) che, preliminarmente, segnala due disposizioni del regolamento della Commissione che rendono necessaria la convocazione della Commissione, pur in assenza del Presidente effettivo:

a) l'articolo 1, comma 2, che prevede: "*La Commissione agisce come organo tecnico collegiale con l'obiettivo di pervenire alla massima condivisione delle proposte, ferma restando l'esigenza di determinare le metodologie e gli aggiornamenti dei fabbisogni standard* ***in tempi coerenti*** *con l'applicabilità dei risultati.";*

b) l'articolo 9, comma 2, che recita*: "I lavori della Commissione sono organizzati in modo da assicurare* ***il rispetto dei tempi*** *per l'emanazione dei decreti del Presidente del Consiglio dei ministri con le modalità previste dall'art. 6, comma 1, del citato d.lgs. 216/2010.".*

Il Presidente dà inizio ai lavori, seguendo i punti previsti all'ordine del giorno:

1) Approvazione del verbale della seduta precedente;

2) Approvazione della Nota metodologica inerente l'aggiornamento e la revisione della metodologia dei fabbisogni standard dei Comuni delle Regioni a statuto ordinario per il 2023;

3) Approvazione della Nota metodologica relativa all'aggiornamento e alla revisione della capacità fiscale dei Comuni delle Regioni a statuto ordinario per il 2023;

4) Approvazione della Nota metodologica del Fondo di solidarietà comunale per l'anno 2023 di cui all'articolo 1, comma 451, legge 11 dicembre 2016, n. 232;

5) Approvazione della Nota metodologica relativa al potenziamento degli asili nido comunali di cui all'articolo 1, comma 449, lettera d) *sexies*, legge 11dicembre 2016, n. 232 e della Nota metodologica relativa all'incremento del trasporto degli alunni con disabilità, di cui all'articolo 1, comma 449, lettera d) *octies*), legge 11/12/2016, n. 232.

1) Approvazione del verbale della seduta precedente

Il **Presidente** pone in approvazione il verbale n. 100 della seduta della Commissione del 15 dicembre 2022. Non essendovi contrari e/o astenuti, il verbale è approvato all'unanimità. Propone di illustrare congiuntamente e brevemente i punti 2, 3 e 4 dell'Odg.

Il punto 2 verrà illustrato dai rappresentanti di SOSE e i punti 3 e 4 dai rappresentanti del Dipartimento delle Finanze.

2) Approvazione della Nota metodologica inerente l'aggiornamento e la revisione della metodologia dei fabbisogni standard dei Comuni delle Regioni a statuto ordinario per il 2023

Il **dott. Stradiotto** fa presente che non verranno illustrate le slides, in quanto sono le stesse presentate nella precedente riunione. Per quanto riguarda i fabbisogni standard, ritiene opportuno chiarire che sono stati aggiornati i dati di riferimento all'annualità 2019 e l'aggiornamento è avvenuto per tutte le funzioni. La componente rifiuti, sebbene stimata, è utile alla predisposizione dei PEF da parte degli enti, ma non entra nella determinazione del coefficiente di riparto ai fini perequativi. Per la funzione istruzione, invece, si sono apportate delle modifiche alla metodologia, con lo scopo di migliorarla. Dal confronto dei nuovi coefficienti di riparto con quelli dell'anno precedente, cioè quelli approvati nel 2021 che prendevano a riferimento l'annualità 2018, i risultati finali mostrano un leggero incremento di fabbisogno per i comuni medio piccoli e un decremento per le città medio grandi.

Inoltre, la suddivisione per aree geografiche mostra un leggero incremento di fabbisogno per i comuni delle regioni del Sud. Nel complesso le modifiche sull'istruzione hanno colto meglio le esigenze in campo rispetto alla vecchia metodologia ormai datata.

3) Approvazione della Nota metodologica relativa all'aggiornamento e alla revisione della capacità fiscale dei Comuni delle Regioni a statuto ordinario per il 2023;

Interviene il **dott. Carotenuto,** in merito alla stima della capacità fiscale, e anche lui rinvia a quanto presentato nelle precedenti riunioni, nelle quali vi era stata condivisione sul piano tecnico. Ritiene opportuno presentare la slide relativa all'importo definitivo della stima della capacità fiscale, segnalando che:

a) per l'addizionale comunale all'Irpef l'aggiornamento ha preso a riferimento la base dei dati del 2019;
b) per l'IMU, invece, si è proceduto ad una nuova standardizzazione del gettito;
c) la novità ha riguardato l'aggiornamento metodologico per la stima della capacità fiscale residuale.

I principali elementi di modifica della capacità fiscale 2023 hanno riguardato:

- l'utilizzo di un nuovo data *set* di dati e di un *panel* per gli anni 2016-2019;
- l'aggiornamento della variabile reddituale considerando il reddito disponibile pari alla differenza tra reddito complessivo e imposte pagate;
- la standardizzazione separata dei proventi da mensa;
- l'aspetto importante da rilevare riguarda il vettore della capacità fiscale residuale che sarà utilizzato per il riparto del FSC 2023; questo ultimo mostra le principali differenze rispetto alla precedente stima, in quanto si è previsto un periodo transitorio di 3 anni di applicazione della nuova stima. Il primo anno di tale transizione impattava sul FSC 2023 con il 67% secondo la precedente valutazione e al 33% in base alla nuova stima, determinando un importo pari a 3 miliardi e 990 milioni di euro di capacità fiscale residuale;
- la stima complessiva della capacità fiscale, senza la componente rifiuti, è di poco inferiore ai 19 miliardi di euro.

Sugli aspetti più tecnici, rinvia alla nota metodologica e alle precedenti presentazioni.

4) Approvazione della Nota metodologica del Fondo di solidarietà comunale di cui all'articolo 1, comma 451, legge 11 dicembre 2016, n. 232

Il **dott. Carotenuto** prosegue con l'illustrazione del punto 4) dell'Odg che sostanzialmente fa riferimento a quanto rappresentato nelle slide del 15 dicembre 2022, con alcuni piccoli aggiornamenti:

- l'aggiornamento principale è quello che riguarda il vettore della popolazione; a dicembre era stato utilizzato il dato provvisorio al 31 dicembre 2021, successivamente è stato pubblicato da ISTAT il dato definitivo e sono state così aggiornate tutte le relative stime;
- ci sono due nuovi comuni che si sono costituiti dal 2023 e ad essi viene attribuita la somma algebrica degli importi spettanti ai comuni di provenienza che si sono fusi;
- per il comune di Mappano si conferma il criterio di riparto delle risorse storiche adottato per il riparto del FSC 2022;
- per il comune di Misiliscemi (nato dalla scissione di una porzione del comune di Trapani) c'è una novità rispetto alla precedente presentazione per la quale si era ipotizzato che la correzione della ripartizione del fondo tra i due enti avvenisse a valle del processo di riparto, invece, nella nota metodologica attuale viene effettuata prima.

Per quanto riguarda la determinazione del FSC 2023, come è stato illustrato nella precedente presentazione, intervengono le seguenti voci:

- FSC 2022;
- introduzione delle rettifiche puntuali 2023, con modifica della rettifica per il Comune di Valle Lomellina;
- correzione delle risorse storiche per copertura delle rettifiche puntuali 2023;

- rettifica risorse in incremento di 1.077.000 euro per assegnazione residua Comune di Sappada.

Le voci di cui sopra determinano la dotazione iniziale del FSC 2023 alla quale poi vanno aggiunte le seguenti voci:

- correzione dei minori introiti IMU-TASI derivanti dalle modifiche normative;
- introduzione di ulteriori quote compensative;
- applicazione dei correttivi commi 450 e 449 d-bis, di cui all'articolo 1 della legge n. 232 del 2016;
- riparto del contributo di 5,5 milioni di euro a favore dei Comuni fino a 5.000 abitanti;
- riparto del contributo di 299,923 milioni di euro finalizzato al finanziamento e allo sviluppo dei servizi sociali comunali;
- riparto del contributo di 380 milioni di euro (come integrato dalla legge di bilancio per l'anno 2023);
- storno dell'accantonamento per le correzioni puntuali (7 milioni di euro).

Infine, dalle seguenti voci, si determina la dotazione finale del FSC 2023 che ammonta a 6.873.513.368 euro.

In tale contesto occorre far presente che:

1) per quanto riguarda i criteri di riparto del FSC 2023 per i comuni delle RSO, il 54,5 % del fondo è ripartito in base al criterio storico, mentre il 45,5% è ripartito sulla base della differenza tra fabbisogni standard e capacità fiscali;
2) per i comuni delle RSS il 100% del fondo è assegnato in base al criterio storico;
3) Il target perequativo è al 70%, la percentuale della componente standard è pari al 65% e i fabbisogni standard e la capacità fiscale usati sono quelli presentati nella seduta della Commissione del 25 ottobre 2022 che andremo ad approvare in questa seduta. Inoltre, si conferma l'importo di 3,8 miliardi di euro erogati nel 2022 per il ristoro del minor gettito dovuto alle agevolazioni IMU-TASI previste dalla legge di stabilità 2016.

Nella composizione del Fondo intervengono i seguenti correttivi:

- il correttivo del comma 450, articolo 1, della legge n. 232 del 2016, che limita le variazioni tra l'anno in corso e quello precedente nell'attribuzione delle risorse per effetto della perequazione;
- il correttivo del comma 449, lettera d-bis), articolo 1, della legge n. 232 del 2016, che riguarda la ripartizione dei 25 milioni di euro a favore degli enti che presentano variazioni negative rispetto al 2022 in termini di attribuzione delle risorse per effetto del meccanismo della perequazione con riparto effettuato in misura proporzionale ai differenziali negativi;
- il contributo di 5,5 milioni di euro attribuito ai comuni con popolazione inferiore ai 5.000 abitanti e con dotazione negativa del FSC, ai sensi di quanto recato del comma 449, lettera d) ter, articolo 1, della legge 232 del 2016;
- il riparto del contributo di 299,923 milioni di euro per il potenziamento dei servizi sociali, ai sensi di quanto recato del comma 449, lettera d) quinquies, articolo 1, della legge 232 del 2016.

Ai fini del riparto delle risorse aggiuntive, il dott. Carotenuto osserva che, tenuto anche conto degli effetti derivanti dal riparto del FSC degli anni precedenti, gli effetti negativi per i comuni che perdono risorse dalla perequazione ammontano complessivamente a 240 milioni di euro.

Al fine di coprire tali effetti negativi, la proposta sui criteri di riparto delle risorse aggiuntive 2023, in continuità con quella portata all'attenzione della Commissione nel giorno 15 dicembre 2022, prevede l'ipotesi di confermare per i comuni delle RSO l'ammontare attribuito nel FSC 2022 in proporzione al taglio disposto dal D.L. n. 66/2014, pari a circa 134 milioni di euro, da destinare a tutti i comuni, e di attribuire la restante parte di circa 204 milioni alla copertura degli effetti negativi della perequazione. Si perviene così al risultato di copertura di circa l'85% degli effetti negativi derivanti dal meccanismo perequativo. Permane una quota residuale di effetti negativi non coperta pari a 36,8 milioni euro che riguarda 4.363 comuni e, quindi, un numero maggiore di enti rispetto allo scorso anno perché per alcuni di essi le variazioni negative sono marginali.

Il **dott. Bilardo** ringrazia per l'illustrazione riguardante i punti 2, 3 e 4 dell'Odg e apre la discussione sugli stessi.

Interviene il **dott. Ferri** per rappresentare, in primo luogo, che il meccanismo perequativo è piuttosto complesso e si presta poco alla partecipazione degli enti e con esiti tutt'altro che intuitivi circa il risultato finale, con l'aggravio dovuto al fatto che quest'anno si ripresenta il tema del finanziamento orizzontale della perequazione che rappresenta uno scoglio di grande importanza per l'avanzamento dell'intero sistema.

Si sofferma nello specifico su quanto rappresentato dal Dipartimento delle Finanze, in merito al fatto che tramite il fondo di solidarietà comunale si redistribuisce agli enti la trattenuta di 2.768 milioni di euro (la quota di alimentazione del FSC), affermando che ciò di fatto non è vero, in quanto, in seguito ai tagli sulle risorse degli enti territoriali, dagli anni 2014 e 2015 si trattengono dai comuni 2.768 milioni e se ne attribuiscono 2.370 e quindi circa 400 milioni in meno. Ciò mostra come il modo in cui è articolato il meccanismo di riparto può dare impressioni assai diverse su qualcosa che dovrebbe invece essere ben leggibile sia dagli amministratori che da tutti i cittadini.

Per quanto concerne le note metodologiche, osserva che queste ultime determinano apprezzabili miglioramenti rispetto ai punti di partenza e forniscono una maggiore capacità interpretativa di fabbisogni e delle capacità fiscali. IFEL ha collaborato lealmente alla loro definizione, nel quadro dei compiti assegnatigli dall'ordinamento, a partire dal d.lgs. n.216/2010, come già ricordato in riunioni precedenti.

In particolare, la modifica della funzione istruzione ha visto lo scorporo del costo delle mense che ha permesso di ottenere la depurazione di taluni effetti distorsivi. La soluzione adottata permette di tener conto dell'esistenza o meno del servizio, della propensione oggettiva alla contribuzione, basata anche sulla disponibilità economica territoriale, e della dimensione tariffaria che contribuisce alla copertura del servizio. L'altro aspetto innovativo di tipo trasversale, riguarda le dinamiche demografiche, in quanto fabbisogni e capacità fiscali per loro struttura sfavoriscono i piccoli comuni, perché i valori medi di questi enti per fabbisogni e capacità fiscali seguono andamenti che tendono a penalizzarne l'assegnazione delle risorse. La capacità fiscale di tali enti è basata su elementi fisici come gli immobili che tendono a rimanere fissi, indipendentemente dallo spopolamento e dalla crisi economica dei territori interni e montani ed i fabbisogni standard non seguono una curva in grado di tener conto delle difficoltà presenti nei comuni più piccoli che invece sono avamposti di presidio sul territorio, con funzioni in larga parte incomprimibili. Aver considerato

una media mobile quinquennale delle popolazioni target è un fatto positivo, seppur parziale, che coglie uno degli elementi critici del sistema perequativo. Tale complesso di variazioni ha comunque portato alla individuazione di uno spostamento di risorse molto rilevante all'interno del comparto che inizialmente non veniva coperto e che determina perdite di risorse soprattutto per i comuni piccoli, rafforzando i comuni intermedi e "a macchia di leopardo" i comuni del sud, molti dei quali continuano invece a perdere risorse per effetto del riparto annuale delle risorse. Questa tendenza tipica del meccanismo dei Fas viene fortemente accentuata dalla modifica della capacità fiscale di cui alla nota metodologica all'esame della CTFS odierna.

In tale contesto, inoltre, all'avvio del dibattito che ha accompagnato le fasi conclusive dei nostri lavori, il comparto comunale subiva una rilevante riduzione di risorse strutturali per circa 260 milioni di euro di euro dovuto alle seguenti componenti:

- abbattimento del fondo IMU-TASI per 110 milioni di euro (su 300 mln. complessivi), poi superato dal ripristino di queste risorse con la legge di bilancio, ai sensi dell'articolo 1, comma 786, legge 29 dicembre 2022, n. 197, che stabilizza a regime il contributo;
- la previsione della *spending review* che consiste in una riduzione di risorse per 100 milioni di euro per i comuni e 50 milioni per le Città metropolitane e le Province, in relazione ad ipotizzati risparmi di spesa dovuti a miglioramenti della gestione digitale dell'amministrazione pubblica (articolo 1, comma 853, della legge 178 del 2020);
- mancato ripristino del contributo di 50 mln. assegnato per il solo 2022 dalla scorsa legge di bilancio (articolo 1, comma 582, della legge 30 dicembre 2021, n.234) e non riassegnati per il 2023 con pregiudizio proprio per i piccoli comuni in spopolamento;

Inoltre, le risorse finora utilizzate per mitigare gli effetti perequativi e finanziare ugualmente in modo verticale la perequazione a favore degli enti beneficiari, possono per il 2023 contare su un incremento di 80 mln (di cui 50 introdotti dalla legge di bilancio anticipando quota parte dell'aumento previsto nel 2024). Vale la pena di ricordare che questa componente del FSC è costituita da risorse doverosamente reintegrate a seguito del taglio operato con il dl 66/2014, di cui è stata (pur tardivamente) riconosciuta la temporaneità, attraverso la riassegnazione di 560 milioni di euro a decorrere dal 2020, in quote annuali progressivamente crescenti. La richiesta di anticipare al 2023 una quota più corposa delle assegnazioni disposte per il 2024 si è concretizzata in un aumento di soli 50 mln. di euro, portando a 80 l'incremento complessivo del 2023, a fronte dei ben 180 milioni aggiuntivi tuttora previsti per il 2024.

Il riparto del FSC proposto per effetto delle modifiche metodologiche e degli incrementi della percentuale di perequazione risulta quindi meno sbilanciato di quanto inizialmente prospettato, ma richiede un finanziamento "orizzontale" di 36 mln. di euro circa, pur scontando gli effetti solo formalmente riequilibranti della quota di FSC destinata al potenziamento dei servizi sociali.

La dimensione dello sbilancio residuo, pari a 36 milioni, può sembrare lieve, ma va invece ritenuta rilevante perché coinvolge alcuni elementi di contrasto con i principi cardine della legge n. 42 del 2009. In particolare, per quanto concerne la perequazione questa, non può risolversi in un riequilibrio di risorse tra enti (di tipo orizzontale), soprattutto a seguito di una stagione di crisi che ha comportato tagli lineari sulle risorse comunali per quasi 9 miliardi di euro; considerando poi che le spese correnti comunali sono di circa 50 miliardi di euro, in lieve calo nel corso dello scorso decennio, se ne deduce plasticamente l'impoverimento del comparto e l'enorme spostamento di risorse tra gettiti standard e sforzo fiscale. Ciò ha significato in definitiva che il federalismo fiscale attuato in Italia, sotto il condizionamento dei tagli, è stato sostanzialmente

orientato verso lo sforzo fiscale dei comuni, ampiamente utilizzato per il finanziamento di quote significative delle funzioni fondamentali. Quest'ultimo elemento è di grandissima rilevanza rispetto alla posizione che Anci persegue in termini di sostenibilità dell'impostazione tecnica proposta.

Va inoltre sottolineato che è la prima volta che ci si trova a decidere il riparto principale di risorse per il comparto dei comuni in un quadro di fortissima incertezza dei costi dell'energia e con l'inflazione che tra il 2022 e il 2023 raggiunge il 15%, secondo le attuali previsioni. Appare estremamente preoccupante che si applichino delle regole tecniche indifferenti rispetto alla dimensione reale del fabbisogno comunale determinato dai fattori esogeni sopra esposti, che determinano cambiamenti che non possono essere ritenuti estranei al campo di interesse tecnico della CTFS. A contrario, questi elementi di tensione normativa e ambientale, anche alla luce della rigidità dei bilanci degli enti locali, devono porre un interrogativo condiviso nel momento in cui si va a presentare il materiale illustrato al fine di produrre un risultato tecnico finanziario adeguato e che dovrà poi essere approvato dal decisore politico.

Per questi motivi, ANCI/IFEL non condivide sul piano tecnico-applicativo, come già espresso nella riunione di dicembre, gli esiti dell'insieme delle elaborazioni presentate.

Il **dott. Bilardo** ringrazia il dott. Ferri per la chiarezza espositiva, ma sottolinea la natura tecnica dei compiti affidati alla Commissione e che le posizioni della Commissione rappresentano elementi utili per le scelte del decisore politico. La Commissione, in ogni caso, farà tesoro delle puntualizzazioni di IFEL in merito alla riduzione di risorse per effetto della *spending review* e di quella sostanziale che avviene per effetto dell'inflazione, ma rappresenta che, a quadro legislativo vigente, i punti 2, 3 e 4 dell'OdG devono essere approvati, in quanto è necessario fornire un quadro di certezza di risorse finanziarie ai comuni, in relazione alla predisposizione dei bilanci, e ricorda che i tempi si sono abbastanza prolungati. Si augura pertanto che nella riunione odierna si possa procedere alla loro approvazione e invita, pertanto, i componenti votanti della Commissione ad esprimere il loro parere.

Pone in votazione i punti:

-il punto 2) **Approvazione della Nota metodologica inerente l'aggiornamento e la revisione della metodologia dei fabbisogni standard dei Comuni delle Regioni a statuto ordinario per il 2023;**

- il punto 3) **Approvazione della Nota metodologica relativa all'aggiornamento e alla revisione della capacità fiscale dei Comuni delle Regioni a statuto ordinario per il 2023;**

- il punto 4) **Approvazione della Nota metodologica del Fondo di solidarietà comunale di cui all'articolo 1, comma 451, legge 11 dicembre 2016, n. 232;**

La Commissione decide di esprimersi con una unica votazione su tutti e tre i punti, essendo i documenti tra loro connessi, e si esprime come di seguito:

- 5 pareri favorevoli (Colaianni, Bilardo, Carotenuto, Cerniglia e Zeppieri),
- 2 pareri contrari (Ferri, Antonelli),
- 1 astensione (Marafini).

Si prende atto che la Commissione Tecnica si è espressa favorevolmente sui punti posti in approvazione.

Il **dott. Bilardo** prosegue con il punto 5) dell'Odg relativo all'approvazione della Nota metodologica relativa al potenziamento degli asili nido comunali e a quella relativa all'incremento del trasporto degli alunni con disabilità.

5) Approvazione della Nota metodologica relativa al potenziamento degli asili nido comunali di cui all'articolo 1, comma 449, lettera d) sexies, legge 11 dicembre 2016, n. 232 e della Nota metodologica relativa all'incremento del trasporto degli alunni con disabilità di cui all'articolo 1, comma 449, lettera d) octies, legge 11 dicembre 2016, n. 232

Interviene il **dott. Stradiotto**, ringraziando tutti i membri della Commissione per il lavoro svolto sugli obiettivi di servizio per l'anno 2022. Lascia, in seguito, la parola al dott. Dispotico per l'illustrazione delle slides sugli obiettivi di servizio 2023 per il trasporto scolastico degli studenti con disabilità e per il servizio asili nido.

Il **dott. Dispotico** inizia l'illustrazione delle slide rappresentando che la metodologia per la determinazione degli obiettivi di servizio è rimasta invariata e che le risorse attribuite per l'anno 2023 sono pari a 175 milioni di euro, per il servizio asili nido, e a 50 milioni di euro per il servizio di trasporto scolastico degli alunni disabili. Per quanto riguarda il servizio asilo-nido, il potenziamento si esplicherà attraverso l'incremento dell'offerta pubblica da parte dei comuni nei quali il servizio risulta inferiore all'obiettivo di copertura del 33% della popolazione in età 3-36 mesi, tenendo anche conto dell'offerta privata. Per individuare i comuni interessati dall'assegnazione di risorse per il potenziamento del servizio, è stata innanzitutto determinata la percentuale di copertura del servizio degli asili nido pubblici e privati con riferimento all'anno 2018.

Confluiscono, quindi, in tale calcolo il numero di utenti di nidi e micronidi comunali in gestione diretta ed esternalizzata, i posti autorizzati per nidi e micronidi privati e, infine, i posti autorizzati privati e pubblici per le sezioni primavera. Il valore della popolazione di riferimento, utilizzato per il calcolo della percentuale di copertura, è rappresentato dalla media per gli anni 2017, 2018 e 2019 della popolazione in età 3-36 mesi (popolazione target). Rapportando il numero di utenti pubblici e privati alla popolazione target 3-36 mesi, si ottiene il tasso di copertura storico.

Calcolato il numero di utenti aggiuntivi necessari a raggiungere il livello di servizio pari al 33% della popolazione target, si è individuato implicitamente il livello di fabbisogno standard pro-utente da prendere a riferimento per il finanziamento degli utenti aggiuntivi. Tale valore ammonta a circa 7.670 euro per nuovo utente ed appare coerente con il valore medio del costo per bambino servito risultante dai fabbisogni standard per i comuni delle RSO (circa 9.200 euro per utente), tenendo conto del valore della partecipazione al costo pari all'importo minimo del bonus riconosciuto dall'INPS in base alle norme vigenti (1.500 euro annui, art. 1, comma 355, Legge n. 232/2016). Nel periodo 2022-2026, il gap rispetto al 28,88% di copertura viene colmato gradualmente secondo la disponibilità delle risorse per ciascun anno. Nel calcolo degli utenti aggiuntivi e delle rispettive risorse, oltre agli utenti necessari per colmare il gap rispetto al 28,88% di copertura confluiscono anche i posti non utilizzati negli asili nido comunali dei comuni sotto obiettivo.

Dal 2027, con la piena disponibilità del finanziamento a regime (1.100 milioni di euro annui), il *gap* rispetto all'obiettivo del 33% di copertura sarà integralmente colmato e il meccanismo dei posti inutilizzati non avrà alcuna influenza.

Rispetto alla determinazione degli obiettivi di servizio del 2022, una delle novità introdotte per l'assegnazione delle risorse è un maggior ancoraggio al dato dei questionari, ritenuto più affidabile del dato ISTAT. In tale direzione, infatti, in caso di mancanza dell'informazione 2018 desunta dal questionario FC50U, prima di recuperare il dato ISTAT 2018 come veniva fatto per il 2022, è stata considerata l'eventuale presenza dell'utenza dal questionario FC40U relativa all'annualità 2017. Inoltre, nella procedura, è stata modificata la modalità di gestione dei comuni fusi, calcolando direttamente il numero di utenti aggiuntivi direttamente sul nuovo comune oggetto di fusione anziché riassegnare a posteriori il numero di utenti assegnati dall'algoritmo ai singoli comuni prima del percorso di fusione.

Un altro elemento di novità ha riguardato la correzione del numero di utenti nel caso di errata compilazione dell'unione/comunità montana e/o del capofila di una convezione.

Analizzando i risultati a cui si è pervenuti, gli utenti aggiuntivi assegnati per il 2023 sono pari a 22.822 per un totale di risorse pari a 175.000.000 euro. Andando, invece, ad approfondire per classe dimensionale e per regione l'andamento del numero di utenti aggiuntivi fino al 2027 è stato evidenziato come gli utenti crescano all'aumentare delle risorse messe a disposizione e come sia marcato il numero di utenti aggiuntivi assegnati per i comuni delle regioni del sud e per la Regione siciliana.

Per quanto riguarda il trasporto scolastico degli alunni con disabilità, considerando le risorse a disposizione per il 2023 e il costo medio del servizio, è stata derivata la percentuale di copertura dell'11,59% degli utenti disabili in età scolastica trasportati rispetto al totale degli alunni disabili quale obiettivo di servizio per il 2023. In particolare, tale valore è stato ricavato in modo da riconoscere un numero di utenti aggiuntivi da trasportare coerente con un costo complessivo pari ai 50 milioni di euro previsti per il 2023 tenendo conto del costo unitario di riferimento di erogazione del servizio di trasporto identificato in 3.469,04 euro.

Tale costo unitario è stato calcolato come somma del costo di trasporto di un utente nel comune in cui è presente il plesso statale e comunale (486,60 euro) e del costo di trasporto di un utente disabile della scuola d'infanzia, primaria e secondaria di 1° grado (pari a 4.138,79 euro), somma considerata per la sola quota di 9/12 per tenere conto del fatto che la misura di potenziamento dell'obiettivo di servizio qui considerata interviene nel 2023 ad annualità già iniziata. Per quanto concerne invece i comuni della regione Sardegna che ad oggi non sono sottoposti alla rilevazione per la stima dei FaS, e che di conseguenza non hanno compilato il questionario FC50U (2018), il numero storico di utenti disabili trasportati della scuola d'infanzia, primaria e secondaria di 1° grado è stato determinato assegnando il valore minimo del rapporto tra il numero di utenti disabili trasportati e gli alunni disabili fornito dal MIUR utilizzato in applicazione per il calcolo dei FaS, corrispondente al 5° percentile della distribuzione dei comuni RSO 2013, pari a 2,46%.

I dati utilizzati ai fini del calcolo degli utenti del trasporto scolastico con disabilità, nonché della copertura del servizio esistente sul territorio rispetto al totale degli alunni disabili, provengono dai valori inseriti nel questionario FC50U con riferimento all'anno contabile 2018 - considerando sia il dato dichiarato dal comune, sia il dato eventualmente derivante dall'appartenenza ad una forma di gestione associata alla data del 26 gennaio 2023 e sia l'eventuale recupero dell'informazione desunta dal questionario FC40U nel caso di

comune non in forma associata nel 2018 e non rispondente al questionario FC50U - e dal MIUR per il dato relativo agli alunni disabili per gli anni scolastici 2017/2018 e 2018/2019.

Un'importante modifica rispetto all'obiettivo di servizio determinato per il 2022 ha riguardato l'eliminazione della regola di normalizzazione applicata nella determinazione dei fabbisogni standard che prevedeva l'assegnazione di un valore minimo al dato relativo all'utenza disabile trasportata nel caso di nessuna indicazione di quest'ultima informazione nel questionario e presenza, invece, di alunni disabili (fonte Miur).

La gestione dei comuni fusi ha seguito la stessa logica utilizzata per il servizio di asili nido e nell'illustrazione dei nuovi risultati è stato evidenziato il passaggio da un numero di utenti aggiuntivi pari a 8.632 nel 2022 a 14.373 nuovi utenti da rendicontare nel 2023.

Interviene il **dott. Ballanti**, per rappresentare il contributo dato dall'IFEL alla predisposizione delle note tecniche sugli obiettivi di servizio per gli asili nido e per il trasporto scolastico degli alunni con disabilità.

Segnala che è stata predisposta da parte di IFEL una piattaforma per favorire gli enti nella pianificazione degli interventi di potenziamento dei servizi. Tale piattaforma è stata usata da un numero considerevole di Comuni e questo ha fatto emergere una serie di problematiche. Ad esempio, sul dato degli utenti da prendere a riferimento, il dott. Ballanti non parlerebbe di affidabilità del dato, come precisato nella relazione, perché è sempre possibile che vi siano degli errori, anche se il questionario sui fabbisogni standard permette di correggerli. Le note tecniche predisposte sono importanti perché consentono di vedere la ripartizione delle risorse tra i comuni e inoltre vengono dati a questi ultimi una serie di indicazioni su come poter impiegare le maggiori risorse assegnate per potenziare il servizio.

Ad esempio, per il servizio asili nido, si può ampliare la disponibilità del servizio e questa possibilità di intervento è strettamente legata alle risorse del Piano Nazionale di Ripresa e Resilienza (PNRR) per la costruzione di nuovi asili nido. Un'altra possibilità è quella di trasferire le risorse aggiuntive all'ambito territoriale di riferimento per aumentare il numero di utenti serviti nel Comune stesso o nel territorio dell'ambito. Questa è una importante novità introdotta nella rendicontazione. Inoltre, per potenziare il servizio, si può ricorrere anche a convenzioni con nidi e micronidi privati con riserva di posti. Un'ulteriore modalità è quella di utilizzare le maggiori assegnando voucher e contributi alle famiglie per fruire del servizio sul territorio. Vi è stata inoltre una discussione molto intensa sulle altre modalità autonomamente determinate riconducibili ai servizi educativi dell'infanzia con cui potenziare il servizio di asilo nido e si è pervenuti alla seguente soluzione "altre modalità autonomamente determinate riconducibili ai servizi educativi per l'infanzia di cui all'articolo 2, comma 3, lettera b) e lettera c), punti 1 e 3, del decreto legislativo 13 aprile 2017, n. 65, strutturati su almeno 5 giorni a settimana e con almeno 4 ore di frequenza giornaliere con affidamento, dei bambini in età 3-36 mesi iscritti, ad uno o più educatori in modo continuativo" .

Sul trasporto scolastico, le modalità con cui il comune può potenziare il servizio sono analoghe a quelle del servizio asili-nido. Da ultimo, il dott. Ballanti conclude affermando che il lavoro sugli obiettivi di servizio è migliorato grazie all'esperienza dello scorso anno, tuttavia bisogna accelerare i tempi in cui vengono realizzate e approvate le note metodologiche, cercando di rispettare la tempistica prevista dalla norma.

Il **Presidente** chiede le modalità di potenziamento del servizio per quei piccoli comuni a cui viene richiesto di incrementare il servizio di un utente aggiuntivo e che sono distanti tra di loro. In particolare, chiede se sono state date indicazioni in merito.

Il **dott. Ballanti** risponde che una delle soluzioni per i piccoli comuni è il nido familiare. Tale servizio consiste in un nido organizzato a casa da una o più educatrici con titoli e può ospitare da 8 fino a 9 bambini. Un'altra soluzione è quella di verificare se vi sono spazi nella scuola pubblica materna e costruire una sezione primavera all'interno delle aule disponibili. La soluzione ottimale per i comuni più piccoli è quella di poter girare il contributo all'ATS con il vincolo di nuovi utenti sul comune che fornisce il contributo, oppure con aumento degli utenti nell'ambito stesso. Un esempio di soluzione adottata dai comuni dell'Emilia-Romagna con i fondi europei era quello di offrire il servizio asili nido in maniera gratuita a coloro che cambiavano la residenza. Questa potrebbe essere una soluzione che permette di contrastare lo spopolamento dei piccoli comuni.

La **dott.ssa Palermo** chiede, circa dati del trasporto scolastico degli alunni disabili, la motivazione per cui non sono stati usati gli ultimi dati MIUR relativi agli anni scolastici 2019 e 2020. Inoltre, sul potenziamento del servizio tramite *voucher*, rappresenta che il trasporto di un alunno disabile richiede mezzi specifici e che quindi dovrebbe essere consentito alla famiglia di scegliere o meno questa opzione qualora non disponga del mezzo di trasporto idoneo.

Il **dott. Stradiotto** specifica che l'anno di riferimento per valutare l'incremento del servizio, sia per il servizio asili nido che per il servizio di trasporto alunni disabili, è il 2018. Le risorse che il comune riceve diventano libere (senza vincolo di spesa) se nel frattempo l'ente ha incrementato il livello del servizio anche senza l'utilizzo delle risorse ricevute. Per quanto concerne i voucher o i contributi destinati alle famiglie, rappresenta che sono delle finalizzazioni aggiuntive rispetto a quella di erogare direttamente il servizio. Inoltre, è stato richiesto ai comuni di comunicare la gravità delle diverse disabilità allo scopo di avere una reale fotografia della situazione in modo da poter allocare in modo più preciso le risorse, a partire dai prossimi anni.

La **dott.ssa Palermo** ritiene che le informazioni fornite dal dott. Stradiotto debbano essere inserite nella nota.

Il **dott. Stradiotto** risponde che quanto richiesto dalla dott.ssa Palermo può essere inserito nella nota e nelle istruzioni che accompagnano le schede di monitoraggio e rendicontazione, precisando che la nota in discussione è finalizzata a rendere nota la distribuzione delle risorse e le modalità con cui il comune può potenziare il servizio. Sul punto evidenziato dal dott. Ballanti circa le modalità autodeterminate, specifica che questa era l'unica definizione che poteva essere adottata per aiutare i comuni che effettivamente si stanno attivando per predisporre le citate iniziative. Inoltre, in caso di approvazione delle due note tecniche, bisognerebbe comunicare in tempi brevi ai comuni quali sono i loro obiettivi di servizio per il 2023.

Il **dott. Ferri** rappresenta che non vi è nessun ostacolo ad andare avanti sugli obiettivi di servizio e condivide quanto è stato detto nelle diverse discussioni. Sui piccoli comuni, ricorda che è stato scelto dalla Commissione di non definire quantità soglia, con il rischio che parte delle quote assegnate di minor valore non risultino effettivamente utilizzabili. Segnala che l'asilo nido è un servizio essenziale che, tuttavia, non fa parte delle funzioni fondamentali dei comuni, a norma dell'articolo 9 del DL n. 95 del 2012, e che questo è un elemento difforme rispetto all'enfasi che ne viene data ultimamente. Esprime disaccordo sul recupero

delle risorse nel caso di non utilizzo o di raggiungimento parziale dell'obiettivo e propone di mantenere le somme recuperate all'interno del Fondo di Solidarietà Comunale per essere poi ripartite con un certo grado di discrezionalità ma in coerenza con gli obiettivi della norma, come Anci ha proposto con appositi emendamenti alla legge di bilancio. Un altro aspetto sul trasporto scolastico degli alunni con disabilità è che la base di riferimento per questo servizio sarà desumibile con la rendicontazione in quanto, al momento, non si conoscono i diversi gradi di disabilità degli studenti e quindi non è possibile determinare in modo sufficientemente preciso i livelli di servizio raggiunti ed il fabbisogno residuo effettivo.

Il **Presidente** propone di affrontare il tema dei recuperi una volta che si avrà la rendicontazione delle risorse attribuite per l'anno 2022.

Il **dott. Stradiotto** rappresenta la presenza di un errore nell'allegato della nota asili, evidenziato dal dott. Colaianni, ovvero l'indicazione, in una etichetta, dell'anno 2022 invece dell'anno 2023.

Il **Presidente** pone in approvazione le note metodologiche sugli obiettivi di servizio 2023 per il trasporto scolastico degli alunni con disabilità e per il servizio asili nido. Non essendoci contrari e/o astenuti, su entrambe le note la commissione si esprime favorevolmente all'unanimità.

Il **Presidente** chiude la seduta alle ore 13:30.