

**COMMISSIONE PARLAMENTARE DI INCHIESTA
SULLA ATTUAZIONE DEGLI INTERVENTI PER LA
RICOSTRUZIONE E LO SVILUPPO DEI TERRITORI
DELLA BASILICATA E DELLA CAMPANIA COLPITI DAI
TERREMOTI DEL NOVEMBRE 1980 E FEBBRAIO 1981**

*istituita con legge 7 aprile 1989, n. 128, modificata
con leggi 8 agosto 1990, n. 246, e 28 novembre 1990, n. 349.*

Presidente: SCÀLFARO Oscar Luigi, deputato

componenti:

*deputati: AIARDI, BARBIERI, BECCHI, CECCHETTO COCO, D'AD-
DARIO, D'AMBROSIO, GOTTARDO, segretario, GREGORELLI, LUCENTI,
MANNA, NOCI, ORSINI Gianfranco, QUERCINI, ROCELLI, RUS-
SO SPENA, SANTORO, SAPIO, SERRENTINO, MENSURATI, VAIRO;
senatori: ANDÒ, BOATO, BEORCHIA, BISSO, CAPPUZZO, CARDINALE,
CORRENTI, vicepresidente, CUTRERA, vicepresidente, DI LEMBO, DU-
JANY, FABRIS, FLORINO, FRANZA, LIBERTINI, MONTRESORI, PA-
GANI, PETRARA, PIERRI, TAGLIAMONTE, ULIANICH, segretario.*

**ALLEGATI
ALLA RELAZIONE CONCLUSIVA**

VOLUME IV

TOMO I

SOMMARIO

— <i>Allegato III.1.</i> : Decreti del Presidente del Consiglio dei ministri e relativi atti istruttori recanti la classificazione dei Comuni terremotati	Pag.	7
— <i>Allegato III.2.</i> : Prospetti riepilogativi dell'Agenzia per la promozione dello sviluppo del Mezzogiorno riferiti a:		
<i>a)</i> entità dei danni rilevati in base alle domande di contributo (elaborazione: 30 gennaio 1990)	»	315
<i>b)</i> ripartizione negli anni delle domande di contributo (elaborazione: 23 ottobre 1990)	»	345
<i>c)</i> assegnazione dei fondi ai comuni (elaborazione: 30 gennaio 1990)	»	361
<i>d)</i> confronto fra assegnazioni di competenza ed impegni assunti per opere private e pubbliche (elaborazione: 10 luglio 1990)	»	393
<i>e)</i> progetti ultimati con indicazione dell'ammontare dei contributi definitivi a consuntivo calcolato per metro quadrato (elaborazione: 12 ottobre 1990)	»	419
<i>f)</i> costo medio degli interventi calcolato per componente dei nuclei familiari (elaborazione: 24 agosto 1990)	»	443

ALLEGATO III.1.

DECRETI DEL PRESIDENTE DEL CONSIGLIO DEI MINISTRI E
RELATIVI ATTI ISTRUTTORI RECANTI LA CLASSIFICAZIONE DEI
COMUNI TERREMOTATI

INDICE

— Decreto-legge 13 febbraio 1981, n. 19	<i>Pag.</i>	11
— Decreti del Presidente del Consiglio dei ministri 30 aprile 1981	»	23
— Decreto del Presidente del Consiglio dei ministri 22 maggio 1981	»	176
— Decreto del Presidente del Consiglio dei ministri 13 novembre 1981	»	237
— Decreto del Presidente del Consiglio dei ministri 14 settembre 1983	»	249
— Decreto del Presidente del Consiglio dei ministri 7 novembre 1984	»	261
— Decreto del Presidente del Consiglio dei ministri 30 aprile 1987	»	284

14-2-1981 - GAZZETTA UFFICIALE DELLA REPUBBLICA ITALIANA - N. 45

1137

n. 625, convertito, con modificazioni, nella legge 6 febbraio 1980, n. 15, è convertito in legge con le seguenti modificazioni:

all'articolo 1, le parole da: « di sessanta giorni », fino alla fine dell'articolo, sono sostituite dalle seguenti: « fino al 31 dicembre 1981 ».

La presente legge, munita del sigillo dello Stato, sarà inserita nella Raccolta ufficiale delle leggi e dei decreti della Repubblica italiana. E' fatto obbligo a chiunque spetti di osservarla e di farla osservare come legge dello Stato.

Data a Roma, addì 13 febbraio 1981

PERTINI

FORLANI — SARTI — ROGNONI

Visto il Guardasigilli SARTI

DECRETO-LEGGE 13 febbraio 1981, n. 19.

Individuazione dei comuni colpiti dal sisma del novembre 1980.

IL PRESIDENTE DELLA REPUBBLICA

Visti gli articoli 77 e 87 della Costituzione;

Ritenuta la necessità e l'urgenza di provvedere alla individuazione dei comuni colpiti dal sisma del novembre 1980, al fine di rendere interamente operanti gli interventi in favore delle popolazioni colpite;

Vista la deliberazione del Consiglio dei Ministri, adottata nella riunione del 13 febbraio 1981;

Sulla proposta del Presidente del Consiglio dei Ministri, di concerto con i Ministri dell'Interno e dei Lavori Pubblici;

EMANA

il seguente decreto.

Art. 1

I comuni devastati per effetto del sisma del novembre 1980 — di cui all'art. 4, quinto comma, del decreto-legge 26 novembre 1980, n. 776, convertito, con modificazioni, nella legge 22 dicembre 1980, n. 874 — sono individuati con l'elenco di cui all'allegato A del presente decreto.

Per l'intervento organico di ricostruzione degli agglomerati urbani, i comuni di cui al comma che precede sono tenuti alla formazione di piani di ricostruzione.

I comuni delle regioni Basilicata, Campania e Puglia, gravemente o particolarmente danneggiati dagli eventi sismici del novembre 1980 — di cui, al quinto comma dell'art. 4 del decreto-legge 26 novembre 1980, n. 776, convertito, con modificazioni, nella legge 22 dicembre 1980, n. 874 — sono individuati nell'elenco di cui all'allegato B del presente decreto. Tra questi ultimi le regioni competenti potranno individuare quelli tenuti alla formazione dei piani di ricostruzione di cui al comma che precede.

I benefici in materia di riparazione e ricostruzione di immobili danneggiati dal sisma del novembre 1980 nelle regioni Basilicata e Campania, competono anche al di fuori dei territori dei comuni compresi negli elenchi di cui ai commi precedenti.

L'espressione « o gravemente danneggiati » contenuta negli articoli 14-bis, 14-quinquies, 14-octies del decreto-legge 26 novembre 1980, n. 776, convertito, con modificazioni, nella legge 22 dicembre 1980, n. 874, è soppressa.

Art. 2

Il termine di tre anni di cui all'art. 52 del testo unico delle leggi sugli interventi nel Mezzogiorno, approvato con decreto del Presidente della Repubblica 6 marzo 1978, n. 218, è prorogato di cinque anni per quanto attiene ai vincoli di destinazione previsti dai piani regolatori delle aree e dei nuclei di sviluppo industriale localizzati nelle regioni Campania e Basilicata.

Le disposizioni contenute nell'art. 1 della legge 15 ottobre 1979, n. 490, si estendono ai piani regolatori di cui al precedente comma.

Art. 3

Il presente decreto entra in vigore il giorno successivo a quello della sua pubblicazione nella Gazzetta Ufficiale della Repubblica italiana e sarà presentato alle Camere per la conversione in legge.

Il presente decreto, munito del sigillo dello Stato, sarà inserito nella Raccolta ufficiale delle leggi e dei decreti della Repubblica italiana. E' fatto obbligo a chiunque spetti di osservarlo e di farlo osservare.

Data a Roma, addì 13 febbraio 1981

PERTINI

FORLANI — ROGNONI —
NICOLAZZI

Visto, il Guardasigilli SARTI

Registrato alla Corte dei conti, addì 14 febbraio 1981

Atti di Governo, registro n. 31, foglio n. 36

ALLEGATO A

Provincia di Avellino:

- 1) Avellino (limitatamente al centro storico della città al di fuori della legge 25 gennaio 1977, n. 13)
- 2) Bisaccia
- 3) Calabritto
- 4) Calvi
- 5) Capua
- 6) Conza della Campania
- 7) Lioni
- 8) Motta De Santeramo
- 9) Salza Irpina
- 10) Sant'Angelo dei Lombardi
- 11) San Mango sul Calore
- 12) San Michele di Stabia
- 13) Sant'Andrea di Conza
- 14) Senerchia
- 15) Solofra



18 GEN. 1990

PER COPIA CONFORME

1138

14-2-1981 - GAZZETTA UFFICIALE DELLA REPUBBLICA ITALIANA - N. 45

2

- 16) Sorbo Serpico
 17) Teora
 18) Torella de' Lombardi
- Provincia di Potenza*
- 1) Balvano
 2) Bella
 3) Brienza
 4) Castelgrande
 5) Muro Lucano
 6) Pescopagano
 7) Potenza (limitatamente al centro storico delimitato ai sensi della legge 28 gennaio 1977, n. 10)
 8) Rivo del Monte
 9) Vietri di Potenza

Provincia di Salerno.

- 1) Castelnuovo di Conza
 2) Colliano
 3) Laviano
 4) Ricigliano
 5) Ronignano al Monte
 6) Salvitelle
 7) San Gregorio Magno
 8) Santomenna
 9) Valva

ALLEGATO B

Provincia di Avellino

- 1) Aiello del Sabato
 2) Altavilla Irpina
 3) Andretta
 4) Aquilonia
 5) Ariano Irpino
 6) Atripalda
 7) Avellino
 8) Bagnoli Irpino
 9) Bonito
 10) Cairano
 11) Candida
 12) Capriglia Irpina
 13) Carife
 14) Casalbore
 15) Cassano Irpino
 16) Castel Baronia
 17) Castelfranci
 18) Castelvetere sul Gario
 19) Carvinara
 20) Cesinali
 21) Chianche
 22) Chiusano di San Domenico
 23) Contrada
 24) Flumeri
 25) Fontanarosa
 26) Forino
 27) Frigento
 28) Gesualdo
 29) Greci
 30) Grottampana
 31) Grottolella
 32) Guardia Lombardi
 33) Lapio
 34) Lauro
 35) Luogosano
 36) Monocalzati

- 37) Molito Irpino
 38) Mercogliano
 39) Mirabella Eclano
 40) Montefalcione
 41) Monteforte Irpino
 42) Montefedane
 43) Montefusco
 44) Montulio
 45) Montemarano
 46) Montemiletto
 47) Monteverde
 48) Montoro Inferiore
 49) Montoro Superiore
 50) Moschiano
 51) Mugnano de' Cardinale
 52) Nusco
 53) Ospedalkto d'Alipholo
 54) Paternopoli
 55) Pietradefusi
 56) Pietra Stormana
 57) Prata di Principato Ultra
 58) Pratoia Scura
 59) Rocca Casertana
 60) Rocca San Felice
 61) San Nicola Baronia
 62) San Potito Ultra
 63) San Sossio Baronia
 64) Santa Lucia di Serino
 65) Sant'Angelo all'Esca
 66) Santa Paolina
 67) Santo Stefano del Sotile
 68) Scampitella
 69) Serino
 70) Sturno
 71) Stuinto
 72) Summonte
 73) Taurano
 74) Taurasi
 75) Torre le Nocelle
 76) Torroja
 77) Tivico
 78) Tufo
 79) Vallata
 80) Vallesaccarda
 81) Venticano
 82) Villa Maura
 83) Vitanova del Belva
 84) Volturara Irpina
 85) Zungoli

Provincia di Benevento

- 1) Aversa
 2) Arce
 3) Apolonia
 4) Arpaia
 5) Arpaiese
 6) Benevento
 7) Bonca
 8) Bucciano
 9) Buonalbergo
 10) Calvi
 11) Campoli del Monte Taburno
 12) Casalduini
 13) Castelpoto
 14) Castelfranco in Miscano



18 GEN. 1981
 PER COPIA CONFORME

3

14-2-1981 - GAZZETTA UFFICIALE DELLA REPUBBLICA ITALIANA - N. 45

1139

- 15) Cautano
- 16) Ceppaloni
- 17) Colle Sannita
- 18) Durazzano
- 19) Forchia
- 20) Fragneto l'Abate
- 21) Fragneto Monforte
- 22) Ginestra degli Schiavoni
- 23) Montesarchio
- 24) Paduli
- 25) Pago Veiano
- 26) Pesco Sannita
- 27) Pietrelcina
- 28) San Giorgio del Sannio
- 29) San Giorgio la Molara
- 30) San Leucio del Sannio
- 31) San Martino Sannita
- 32) San Nazaro
- 33) San Nicola Manfredi
- 34) San Salvatore Telesino
- 35) Sant'Agata de' Goti
- 36) Sant'Angelo a Cupolo
- 37) Sant'Arcangelo Trimonte
- 38) Tocco Caudio

Provincia di Caserta

- 1) Arienzo
- 2) Capua
- 3) Carinara
- 4) Conca della Campana
- 5) Giano Vetusto
- 6) Marzano Appio
- 7) Mignano Monte Lungo
- 8) Rocca d'Evandro
- 9) Roccamonfina
- 10) Roccaromana
- 11) San Felice a Cancellò
- 12) Santa Maria a Vico
- 13) Sant'Arpino
- 14) Sparanise
- 15) Tora e Piccoli

Provincia di Napoli

- 1) Agerola
- 2) Casalnuovo di Napoli
- 3) Casamarciano
- 4) Casavatore
- 5) Casola di Napoli
- 6) Castellammare di Stabia
- 7) Ciciliano
- 8) Comiziano
- 9) Frattamaggiore
- 10) Giugliano in Campania
- 11) Gragnano
- 12) Liveri
- 13) Meta
- 14) Monte di Procida
- 15) Napoli
- 16) Palma Campania
- 17) Piano di Sorrento
- 18) Pimonte
- 19) San Paolo Bel Sito
- 20) Sant'Agnello
- 21) Sant'Anastasia

- 22) San Vitaliano
- 23) Scisciano
- 24) Sorrento
- 25) Torre Annunziata
- 26) Vico Equense
- 27) Visciano

Provincia di Salerno:

- 1) Acerno
- 2) Alfano
- 3) Angri
- 4) Atena Lucana
- 5) Atrani
- 6) Auletta
- 7) Baronissi
- 8) Bracigliano
- 9) Buccino
- 10) Buonabitacolo
- 11) Calvanico
- 12) Campagna
- 13) Castel San Giorgio
- 14) Castiglione dei Genovesi
- 15) Cava de' Tirreni
- 16) Controne
- 17) Contursi
- 18) Corbara
- 19) Corleto Monforte
- 20) Eboli
- 21) Fisciano
- 22) Giffoni Sei Casali
- 23) Giffoni Valle Piana
- 24) Laurito
- 25) Mercato San Severino
- 26) Minori
- 27) Montecorvino Pugliano
- 28) Montecorvino Rovella
- 29) Montesano sulla Marcellana
- 30) Nocera Inferiore
- 31) Nocera Superiore
- 32) Oliveto sul Tusciano
- 33) Oliveto Citra
- 34) Padula
- 35) Pagani
- 36) Palomonte
- 37) Pellezzano
- 38) Pertosa
- 39) Polla
- 40) Pontecagnano Faiano
- 41) Roccapomonte
- 42) Sacco
- 43) Sala Consilina
- 44) Salerno
- 45) San Cipriano Picentino
- 46) San Mango Piemonte
- 47) San Pietro al Tanagro
- 48) San Rufo
- 49) Sant'Arsenio
- 50) Sant'Egidio del Monte Albino
- 51) Sarno
- 52) Sassano
- 53) Scala
- 54) Siano
- 55) Sicignano degli Alburni
- 56) Teggiano
- 57) Tramonti

10 FEB. 81
 PER COPIA CONFORME

1140

14-2-1981 - GAZZETTA UFFICIALE DELLA REPUBBLICA ITALIANA - N. 45

Provincia di Potenza:

- 1) Abriola
- 2) Accrenza
- 3) Anzi
- 4) Atella
- 5) Baragiano
- 6) Baiile
- 7) Bindisi di Monto, ia
- 8) Calvello
- 9) Cancellara
- 10) Corleto Perticara
- 11) Filiano
- 12) Grumento Nova
- 13) Guardia Perticara
- 14) Laurenzana
- 15) Marsico Nuovo
- 16) Marsico Vetere
- 17) Melfi
- 18) Montemilio
- 19) Nemoli
- 20) Paterno
- 21) Picerno
- 22) Potenza
- 23) Rapolla
- 24) Rapone
- 25) Rionero in Valture
- 26) Ripacandida
- 27) Ruoti
- 28) San Fele
- 29) Sant'Angelo le Fratte
- 30) Sarconi
- 31) Sasso di Castalda
- 32) Satriano di Lucania
- 33) Savoia di Lucania
- 34) Tito
- 35) Tiamutola
- 36) Viggiano

Provincia di Matera:

- 1) Ahano
- 2) Ferrandina
- 3) Gorgohone
- 4) Grassano
- 5) Grottole
- 6) Matera
- 7) Montescaglioso
- 8) Salandra
- 9) San Mauro Forte
- 10) Stigliano
- 11) Tricarico

Provincia di Foggia:

- 1) Accadia
- 2) Andano di Puglia
- 3) Ascoli Satriano
- 4) Bovino
- 5) Candela
- 6) Castelluccio dei Sauri
- 7) Celle di San Vito
- 8) Fictio
- 9) Monteleone di Puglia
- 10) Panni
- 11) Rometta Sant'Antonio

DECRETO MINISTERIALE 15 gennaio 1981.

Costituzione del Mediocredito regionale della Calabria.

IL MINISTRO DEL TESORO

DI CONCERTO CON

IL MINISTRO DELL'INDUSTRIA, DEL COMMERCIO
E DELL'ARTIGIANATO

Vista la legge 22 giugno 1950, n. 445;

Visto il regio decreto legge 12 marzo 1936, n. 375 e successive modificazioni ed integrazioni, nonché il decreto legislativo del Capo provvisorio dello Stato 17 luglio 1947, n. 691;

Vista la domanda presentata dai promotori dell'iniziativa per essere autorizzati, ai sensi della citata legge n. 445/1950, a costituire un istituto regionale specializzato per la concessione di finanziamenti a medio termine alle medie e piccole imprese della Calabria;

Visto lo statuto allegato alla predetta istanza;

Ritenuta l'urgenza, salvo a darne notizia al Comitato interministeriale per il credito ed il risparmio nella sua prima riunione ai sensi dell'art. 14 della legge bancaria,

Decreta

E' autorizzata la costituzione, ai sensi della legge 22 giugno 1950, n. 445, di un istituto specializzato per la concessione di finanziamenti a medio termine alle medie e piccole imprese della Calabria, con sede in Catanzaro

Detto istituto, che assumerà la denominazione di « Istituto di credito per il finanziamento a medio termine alle medie e piccole imprese della Calabria (Mediocredito regionale della Calabria) », sarà regolato dalle norme dello statuto di ventisette articoli, allegato al presente decreto.

Il presente decreto e l'allegato statuto saranno pubblicati nella *Gazzetta Ufficiale* della Repubblica italiana

Roma, addì 15 gennaio 1981

Il Ministro del tesoro

ANDREOTTI

Il Ministro dell'industria, del commercio
e dell'artigianato

PANDOLFI

STATUTO DEL MEDIOCREREDITO REGIONALE
DELLA CALABRIA

COSTITUZIONE E SCOPO DELL'ISTITUTO

Art. 1

Ai fini ed agli effetti della legge 22 giugno 1950, n. 445 e successive modificazioni è costituito un ente di diritto pubblico denominato « Istituto di credito per il finanziamento a medio termine alle medie e piccole imprese della Calabria » più brevemente denominato « Mediocredito regionale della Calabria ».

Oltre alla promotrice, Cassa di risparmio di Calabria e Lucania, possono far parte dell'istituto, aziende di credito ed enti di qualsiasi natura esercenti il credito o l'assicurazione che siano stati autorizzati, per quanto occorra, dai rispettivi organi di vigilanza e ammessi dall'assemblea straordinaria degli enti partecipanti.

Art. 2.

L'istituto ha personalità giuridica propria e sede in Catanzaro.

PER COPIA  INFORMAZIONI

MODULARIO
I
Reg. Prof. 4



5
Mod 4
Palumbo

Prefettura di Salerno


N.20.2.356 Gab

24 febbraio 1981

OGGETTO: D.L. 13 febbraio 1981, n.19 - Protesta dei Comuni esclusi dagli elenchi.

RACCOMANDATA A MANO

URGENTISSIMO



- On.PRESIDENZA DEL CONSIGLIO DEI MINISTRI
- Gabinetto - ROMA -

- On.Vincenzo SCOTTI - Ministro Affari Speciali
Presidenza del Consiglio dei Ministri
" " ROMA -

- On.MINISTERO DELL'INTERNO
- Gabinetto - ROMA -

- On.MINISTERO DELL'INTERNO
Ufficio Legislativo e Relazioni
Internazionali ROMA -

- On.COMMISSARIO STRAORDINARIO DEL GOVERNO
PER LE ZONE TERREMOTATE DELLA CAMPANIA
E DELLA BASILICATA - c/o Prefettura
NAPOLI -

PER COPIA CONFORME

Di seguito al telegramma di pari numero del 19 corrente concernente l'oggetto, si comunica che sono pervenute a questa Prefettura vibrato proteste da parte dei seguenti Comuni per la mancata inclusione negli elenchi di cui al decreto sopra indicato:

- AI'ALFI - BATTIPAGLIA - CAGGIANO - CASTEL S.LORENZO - CETARA - CONCA DEI MARINI - FURORE - GIUNGANO - MAIORI - MONTANO ANTILIA - MONTE S.GIACOMO - POSITANO - PRAIANO - RAVELLO - ROFRANO - S.MARZANO SUL SARNO - S.ANGELO A FASANELLA - S.VALENTINÒ TORIO - SAPRI - SCAFATI - VALLO DELLA LUCANIA - VIETRI SUL MARE.

6

Mod. 4

*Prefettura di Salerno*

- 2 -

Si segnala inoltre che il Genio Civile nel confermare per il Comune di Palomonte la percentuale generale di danneggiamento del 27% in precedenza indicata, ha precisato che nel centro antico del predetto Comune l'edilizia abitativa arroccata in cima ad un monte, la più vulnerabile, è stata annientata dal sisma per circa l'80%.

Si trasmette ad ogni buon fine, per quanto di competenza, un ulteriore elenco dei Comuni di questa provincia colpiti dal sisma con le percentuali di danneggiamento aggiornate in base alle più recenti verifiche effettuate dall'Ufficio del Genio Civile.

IL PREFETTO
(G. Giuffrida)



18 GEN. 1990

PER COPIA CONFORME

MODULARIO
I. *Rendiconto 4*



7
Mod 4

Prefettura di Salerno

ELENCO DEI COMUNI CON LE PERCENTUALI DI DANNEGGIAMENTO

<u>C O M U N I</u>	<u>Danneggiamento (1)</u>
1) Laviano	98%
2) Castelnuovo di Conza	91%
3) Romagnano al Monte	89%
4) S.Gregorio Magno	89%
5) Santomenne	84%
6) Valva	83%
7) Colliano	78%
8) Ricigliano	77%
9) Salvitelle	72%
10) Campagna	58%
11) Calvanico	53%
12) Fisciano	52%
13) Auletta	52%
14) Baronissi	51%
15) Oliveto Citra	48%
16) Nocera Superiore	42%
17) Acerno	40%
18) Nocera Inferiore	40%
19) Roccapiemonte	39%
20) Sacco	36%
21) Buccino	35%
22) Angri	35%
23) S.Pietro al Tanagro	35%



18/11/1990

PER COPIA CONFORME

(1) N.B. L'elenco è stato graduato sulla base delle percentuali ricevute tenendo conto totalmente le abitazioni distrutte o gravemente danneggiate e ridotte al 15% quelle lievemente danneggiate.



Prefettura di Salerno

- 2 -

24) Contursi	34%
25) Pagani	34%
26) Tramonti	33%
27) S.Arsenio	30%
28) Castiglione del Genovese	30%
29) Cava dei Tirreni	29%
30) Bracigliano	28%
31) Polla	28%
32) Palomonte	27%
33) Pellezzano	27%
34) Atena Lucana	26%
35) S.Mango Piemonte	26%
36) Eboli	26%
37) S.Rufo	25%
38) Corbara	24%
39) Olevano S.Tusciano	24%
40) Siano	23%
41) Sarno	22%
42) Giffoni Sei Casali	21%
43) Sala Consilina	21%
44) Castel S.Lorenzo	20%
45) Minori	20%
46) Montecorvino Rovella	20%
47) Sassano	20%
48) S.Egidio Monte Albino	20%
49) Pertosa	19%
50) Giffoni Valle Piana	18%



12 FEB. 1990

PER COPIA CONFORME



Prefettura di Salerno

- 3 -

51) Montesano Sulla Marcellana	18%
52) Padula	18%
53) Casalbuono	17%
54) S.Cipriano Picentino	17%
55) Scala	16%
56) Caggiano	16%
57) Laurito	15%
58) Mercato S. Severino	15%
59) S. Angelo a Fasanella	15%
60) Montecorvino Pugliano	14%
61) Pontecagnano Faiano	14%
62) Fuorabitacolo	13%
63) Controne	13%
64) Citati	13%
65) Scafati	13%
66) Corleto Monforte	12%
67) Petina	12%
68) Sapri	12%
69) Pattipaglia	11%
70) Monte S. Giacomo	11%
71) Salerno	11%
72) Teggiano	10%
73) Alfeno	9%
74) Agropoli	8%
75) Atrani	8%
76) Giungano	8%
77) Morigerati	8%



18 GEN 1990

PER COPIA CONFORME

10

MOD 4



Prefettura di Salerno

- 4 -

78) Ravello	8%
79) Castel S. Giorgio	7%
80) Cetara	7%
81) Serre	7%
82) Altavilla Silentina	6%
83) Amalfi	5%
84) Castelivita	5%
85) S. Marzano Sul Sarno	5%
86) S. Valentino Torio	5%
87) Rofrano	5%
88) Sanza	5%
89) Vibonati	4%
90) Capaccio	3%
91) Ischiosi	2%
92) Portano Antilia	2%

COMUNI CON PERCENTUALE DI DANNEGGIAMENTO INFERIORE AL 2%

=====

93) Albanella
94) Agnara
95) Ascea
96) Bellosguardo
97) Camerota
98) Campora
99) Conza Longa
100) Casaletto Spartano



18 GEN. 1990

PER CUI CONFORME

*Prefettura di Salerno*

- 5 -

- 101) Casalvelino
- 102) Caselle in Pittari
- 103) Castellabete
- 104) Castelnuovo Cilento
- 105) Celle di Bulgheria
- 106) Centola
- 107) Ceraso
- 108) Cicerale
- 109) Conca dei Marini
- 110) Cuccaro Vetere
- 111) Felitto
- 112) Furore
- 113) Futani
- 114) Gioi Cilento
- 115) Ispani
- 116) Laureana Cilento
- 117) Lustra Cilento
- 118) Laurino
- 119) Magliano Vetere
- 120) Moio della Civitella
- 121) Monteforte Cilento
- 122) Montecorice
- 123) Novi Velia
- 124) Ogliastro Cilento
- 125) Omignano
- 126) Orria
- 127) Perdifumo
- 128) Perito



VER COPIA CONFORME

12

Mod. 4


*Prefettura di Salerno*

- 6 -

- 129) Piaggine
- 130) Pisciotta
- 131) Pollica
- 132) Positano
- 133) Postiglione
- 134) Praiano
- 135) Prignano Cilento
- 136) Roccaspide
- 137) Roccagloriosa
- 138) Roscigno
- 139) Rutino
- 140) Salento
- 141) S. Giovanni a Piro
- 142) S. Mauro Cilento
- 143) S. Mauro la Bruca
- 144) Santa Marina
- 145) Serramezzana
- 146) Sessa Cilento
- 147) Sicignano degli Alburni
- 148) Stella Cilento
- 149) Stio
- 150) Trentinara
- 151) Torchiara
- 152) Torraca
- 153) Torre Orsaia
- 154) Tortorella
- 155) Valle dell'Angelo
- 156) Vallo della Lucania
- 157) Vietri Sul Mare



19 GEN 1990
VER SOPIA CONFORME



MOD III (ex Mod 60)

Roma, 8 maggio 1981 19

*Presidenza
del Consiglio dei Ministri*

UFFICIO GIURIDICO
E DEL COORDINAMENTO LEGISLATIVO

AL MINISTERO DI GRAZIA E GIUSTIZIA
Ufficio pubblicazione leggi e decreti

N.° 12402/43.2.2

Proposta al Foglio del

N.°

R O M A

OGGETTO Decreto del Presidente del Consiglio dei Ministri
30 aprile 1981 - Individuazione dei comuni disastri
ti delle Regioni Basilicata e Campania e dei comuni
danneggiati della Regione Puglia, ai sensi del primo
e secondo comma dell'articolo 1 del decreto legge 13
febbraio 1981, n. 19, convertito nella legge 15 aprile
1981, n. 128.

Si invia, in copia conforme all'originale, il decreto
indicato in oggetto con preghiera di pubblicazione nella Gazzet-
ta Ufficiale di domani 9 maggio 1981.



d'ordine del
SOTTOSEGRETARIO DI STATO

f. S. POTENZA

PER COPIA CONFORME

18 GEN. 1990

15

- 8) Morra De Sanctis
- 9) Salza Irpina
- 10) Sant'Angelo dei Lombardi
- 11) San Lango sul Calore
- 12) San Michele di Serino
- 13) Sant'Andrea di Conza
- 14) Senerchia
- 15) Soloira
- 16) Sorbo Serpico
- 17) Teora
- 18) Torella de'Lombardi

Provincia di Potenza:

- 1) Palvano
- 2) Bella
- 3) Brienza
- 4) Castelgrande
- 5) Luro Lucano
- 6) Iescopignano
- 7) Potenza (limitatamente al centro storico delimitato ai sensi della legge 28 gennaio 1977, n. 10)
- 8) Ruvo del Monte
- 9) Vietri di Potenza

Provincia di Salerno:

- 1) Castelnuovo di Conza
- 2) Collano
- 3) Laviano
- 4) Ricigliano
- 5) Rovigno al Monte
- 6) Selvitelle
- 7) San Gregorio Magno
- 8) Santoperna
- 9) Valva

REP. CONIA CONFORME
18 GEN. 1990

16

ART. 2

Sono considerati danneggiati i seguenti comuni della Regione Puglia,
in provincia di Foggia:


- 1) Accadia
- 2) Anzano di Puglia
- 3) Ascoli Satriano
- 4) Bovino
- 5) Candela
- 6) Castelluccio dei Sauri
- 7) Celle di San Vito
- 8) Faeto
- 9) Monteleone di Puglia
- 10) Panni
- 11) Rocchetta Sant'Antonio

ART. 3


Il presente decreto sarà seguito dal provvedimento di cui al sesto comma dell'articolo 1 del decreto legge 13 febbraio 1981, n.19, convertito con modificazioni in legge 15 aprile 1981, n.128.

Il presente decreto sarà pubblicato nella Gazzetta Ufficiale della Repubblica Italiana.

Dato a Roma addì 30 aprile 1981.



18 GEN. 1981



REPUBBLICA ITALIANA
MINISTERO DELL'INTERNO
18 GEN. 1981
CONFERMA CONFORME



16 XII 19

Presidenza del Consiglio dei Ministri
Al Capo dell'Ufficio Giuridico
e del Coordinamento Legislativo

Cara e d. Illustr. Ministro,
con la ripartizione dei Comuni e con
l'obbligo di sentire le Regioni, nessuno
certamente esige per determinate
categorie dei Comuni. Mai pensato di



18 GEN. 1990

PER COPIA CONFORME

18

Allegare un esposto n. 10 del Presidente
del Consiglio.

Con ossequio
Giuseppe De Felice



[Handwritten signature]

18 GEN. 1990

PER COPIA CONFORME

MODULARIO
P C M 74

PU/dl



MOD 112 (ex Mod 81)

19

Presidenza del Consiglio dei Ministri

UFFICIO GIURIDICO E DEL COORDINAMENTO LEGISLATIVO

Roma, 13 dicembre 1980

A P P U N T O

*Inte...
dell'80...
Presidenza...
del 13/12/80...
del 13/12/80...
del 13/12/80...*

OGGETTO : Interventi urgenti in favore delle popolazioni colpite dal terremoto del novembre 1980.


Dal testo del provvedimento recante gli interventi in oggetto, proposto dalla Commissione speciale in sede di conversione in legge del decreto-legge 26 novembre 1980, n. 776 (A.S. 1190-A), si rileva che tra gli altri emendamenti vi è quello relativo alla delimitazione delle zone sinistrate che è stato così formulato (art. 4, quinto comma):

"Con decreto del Presidente del Consiglio dei Ministri, di concerto con i Ministri dell'interno, di grazia e giustizia e del tesoro, da emanarsi, sentite le Regioni interessate, entro e non oltre il 31 dicembre 1980, saranno individuati i comuni delle regioni Basilicata e Campania disastriati, gravemente danneggiati, o danneggiati dagli eventi sismici del novembre 1980. Lo stesso decreto del Presidente del Consiglio indicherà i comuni danneggiati compresi nella regione Puglia".

Il testo del decreto-legge è, invece, così formulato:

"Con decreto del Presidente del Consiglio dei Ministri, di concerto con i Ministri dell'interno, di grazia e giustizia e del te
./.

ISTITUTO POLIGRAFICO E ZECCA DELLO STATO



1 GEN. 1981

PER COPIA CONFORME

20

2.

soro, da emanarsi entro e non oltre il 31 dicembre 1980, saranno individuati i comuni delle regioni Basilicata e Campania danneggiati dagli eventi sismici del novembre 1980."

Le modificazioni che si intendono introdurre riguardano:

- a) l'acquisizione del parere delle Regioni interessate;
- b) la tripartizione dei comuni in sinistrati, gravemente danneggiati e danneggiati.

Con riguardo al punto a), sulla base dell'esperienza, si ha motivo di dubitare fortemente che le Regioni indichino tempestivamente i comuni e che le indicazioni di queste coincidano con quelle dei Prefetti e del Ministero dell'interno.

In passate circostanze sono trascorsi alcuni mesi prima di conciliare i divergenti orientamenti e quindi di procedere al la emanazione del decreto del Presidente del Consiglio.

Per questo motivo e trattandosi, inoltre, di sospensioni di termini che incidono sull'intero territorio delle due Regioni, si era ritenuto di non sentire le autorità regionali, responsabilizzando il solo Ministero dell'interno.

Per quanto attiene al punto b), si deve far rilevare che, in assenza di un criterio, sia pure di massima, inteso a stabilire il grado di danneggiamento, riuscirà molto difficoltoso sia per le Regioni che per il Ministero dell'interno stabilire la categoria nel quale includere i comuni sinistrati e ciò sarà motivo di ulteriore divergenza di punti di vista a tutto scapito della tempestività del provvedimento.

Si aggiunge che il testo della Commissione prevede anche che "nello stesso decreto" siano indicati i comuni danneggiati del la Regione Puglia.



181

PER CONFERMAZIONE

./.


3. 21

E' questo un ulteriore motivo che fa ritenere assai improbabile la tempestiva emanazione, entro il 31 dicembre 1980, del decreto del Presidente del Consiglio, considerato che la legge di conversione, nella migliore delle ipotesi, sarà pubblicata negli ultimissimi giorni di dicembre.


Intanto è da considerare che attualmente tutti i cittadini delle Regioni Campania e Basilicata fruiscono dei benefici e soltanto per quelli compresi nei comuni che saranno indicati nel provvedimento da emanare entro il 31 dicembre p.v. tali benefici saranno prorogati al 30 giugno 1981. Di qui la necessità di far conoscere tempestivamente, soprattutto per quanto riguarda la sospensione dei termini in materia fiscale, per chi opererà la proroga.

Il decreto, insomma, dovrebbe essere emanato entro il 20-25 dicembre e ciò, alla luce di quanto sopra esposto, sembra assolutamente improbabile.

Comunque, in pari data, si è provveduto ad interessare il Ministero dell'interno perchè tenga conto, nella comunicazione dell'elenco dei Comuni, degli orientamenti della Commissione speciale del Senato.



SECRETARIA DEL SENATO



PER COPIA CONFORME

MODULARIO
P C M 74

PU.cvs



Punto

Urgente

MOD 112 (ex Mod 81)

22

Presidenza del Consiglio dei Ministri

12/102/h3.2.2

UFFICIO GIURIDICO E DEL COORDINAMENTO LEGISLATIVO

Roma, 29 dicembre 1980

A P P U N T O

Comp. To
con il
accettare
Intervista
Secy.

OGGETTO: Ripartizione dei Comuni delle Regioni Basilicata, Campania e Puglia colpiti dal terremoto del novembre 1980.

In esecuzione dell'art. 4 del decreto-legge 776/1980 convertito, con modificazioni, nella legge 874/1980, il Ministero dell'Interno, su richiesta di questo Ufficio, ha trasmesso un primo elenco dei Comuni, indicando per ciascuno la percentuale di danneggiamento e ciò per soddisfare la esigenza di ripartire i Comuni della Basilicata e della Campania in disastri, gravemente danneggiati e danneggiati, lasciando alle valutazioni del Presidente del Consiglio la scelta del criterio da adottare per l'inserimento dei Comuni in una delle predette categorie.

A tale riguardo sembrerebbe equo seguire il seguente criterio:

- Comuni disastri: quelli che hanno subito un danneggiamento superiore all'80%;
- Comuni gravemente danneggiati: quelli che hanno subito danni con una percentuale dal 25% (compreso) all'80% (escluso);
- Comuni danneggiati: quelli con un danneggiamento inferiore al 25%.



18 GEN. 1990

././.

~~COPIA CONFORME~~

[Handwritten signature]

23

2.

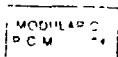
Nella considerazione che le Regioni interessate - il cui parere obbligatorio e non vincolante deve essere acquisito prima della emanazione del decreto del Presidente del Consiglio dei Ministri - non si sono ancora espresse, nonostante le sollecitazioni di questo Ufficio, e approssimandosi il termine del 31 dicembre 1980 entro il quale deve essere emanato il predetto provvedimento, si sarebbe dell'avviso, ove venga accolto il suggerito criterio di ripartizione dei Comuni, di predisporre il relativo schema sul quale acquisire il prescritto parere delle Regioni.

Allo stato degli atti sembra improbabile che il termine del 31 dicembre p.v. possa essere rispettato. Ciò, però, non dovrebbe essere motivo di preoccupazione, almeno sul piano tecnico, trattandosi di termine ordinatorio e considerato che i benefici previsti dai due decreti-legge emanati in occasione del terremoto possono essere fruiti generalmente da tutti gli abitanti delle due Regioni fino al 31 gennaio 1981.


G. P. ...

18 ...
COPIA ...

24



PU/ep

*Presidenza del Consiglio dei Ministri*

UFFICIO GIURIDICO E DEL COORDINAMENTO LEGISLATIVO

Roma, 6 gennaio 1981

APPUNTO PER IL MINISTRO SCOTTI

OGGETTO: Individuazione dei comuni colpiti dal terremoto del novembre 1980.

In attuazione dell'art.4 del decreto-legge 26 novembre 1980, n. 776, come modificato dalla legge 22 dicembre 1980, n. 874, si è provveduto, sulla base degli elementi forniti dal Ministero dell'Interno, a predisporre lo schema di decreto del Presidente del Consiglio dei Ministri che, peraltro, non può avere ulteriore seguito perchè la Regione Campania, benchè reiteratamente sollecitata, non ha fatto pervenire il proprio parere e il Ministero dell'Interno non ha ancora fornito i necessari elementi relativi al grado di danneggiamento subito dal comune di Napoli.

Nella redazione del cennato provvedimento si sono seguiti i seguenti criteri:

- nella fascia dei comuni disastriati sono stati compresi quelli per i quali è stata indicata una percentuale di danneggiamento superiore all'80%;
- sono stati considerati comuni gravemente danneggiati quelli con una percentuale di danneggiamento compresa tra il 40% (incluso) fino all'80% (escluso);



18 GEN. 1981

PER COPIA CONFORME

25

2.

- nella fascia dei comuni danneggiati sono stati compresi quelli con una percentuale di danneggiamento compresa tra il 5% (incluso) ed il 40% escluso e tutti i comuni della Regione Puglia.


In questa ultima fascia, secondo le indicazioni della S.V. On.le, non sono stati compresi quei comuni che, pur risultando colpiti dal terremoto, hanno subito un danneggiamento di modestissime proporzioni, dallo 0,50% al 5% (escluso), nel presupposto che nei confronti dei singoli danneggiati di questi comuni verranno previste, nella legge organica, provvidenze ai fini della ricostruzione e del restauro delle abitazioni.

Nelle premesse del provvedimento si inserirebbe, per tale esclusione, questa motivazione: "Ritenuto che non debbano essere compresi nell'elenco dei comuni danneggiati quelle comunità nei confronti delle quali il danneggiamento è di modestissime proporzioni, tali da non consentire di considerare danneggiata la collettività comunale nel suo tessuto socio-economico, salve per ogni caso nei confronti dei singoli danneggiati le provvidenze che verranno previste ai fini del restauro e della ricostruzione delle abitazioni".

Si tratta di n. 271 comuni, dei quali si allega l'elenco, con l'indicazione per ciascuno di essi della percentuale di danneggiamento comunicata dal Ministero dell'Interno.

Valuterà la S.V.On.le se i cennati criteri possono essere accolti nel provvedimento definitivo.

9/87



18 JUN 1957

ELENCO dei comuni colpiti dal terremoto del novembre 1980 e non compresi nel decreto del Presidente del Consiglio dei Ministri.

Provincia di Benevento

1) Cerreto Sannita	4%
2) Montefalcone Valfortore	4%
3) S. Bartolomeo In Galdo	4%
4) Vitulano	4%
5) Pontelandolfo	3%
6) Guardia Sanframondi	2%
7) Ponte	1%
8) San Lupo	1%
9) Morcone	0,5%
10) Pietraroia	0,5%
11) Sassinoro	0,5%

Provincia di Caserta

1) Canigliano	4,6%
2) Castel Morrone	4,4%
3) Portico di Caserta	4%
4) Riardo	4,7%
5) Recale	4%
6) San Marco Evangelista	4%
7) S. Pietro Infine	4,7%
8) Sant'Arpino	4%
9) Pontelatone	3,9%
10) Rocchetta e Croce	3,8%



18 GEN. 1990

PER COPIA CONFORME

./.

27

2.

(segue: Prov. di Caserta)

11) Capodrise	3,6%
12) Giano Vetusto	3%
13) Macerata Campania	3,1%
14) Lusciano	3,08%
15) Parete	3%
16) Pietramelara	3%
17) San Nicola La Strada	3%
18) Succivo	3%
19) Ailano	2%
20) Bellona	2%
21) Carinola	2%
22) Casal di Principe	2%
23) Castello Matese	2%
24) Castel Volturno	2%
25) Collole	2%
26) Ciorlano	2%
27) Gioia Sannitica	2%
28) Liberi	2,1%
29) Mondragone	2%
30) Piedimonte del Matese	2%
31) Pratella	2,2%
32) Ruviano	2,4%
33) Sessa Aurunca	2%
34) Sparanise	2%
35) Trentola Ducenta	2%
36) Alife	1%
37) Baia e Latina	1,96%
38) Capriati al Volturno	1
39) Casaluce	1,80
40) Casa Pesenna	1,3%



./.

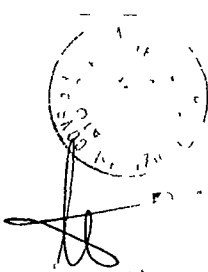
28

3.

(segue: Prov. di Caserta)

41) Casapulla	1%
42) Cesa	1,3%
43) Dragoni	1%
44) Falciano del Massico	1%
45) Fontegreca	1%
46) Frignano	1,2%
47) Gallo	1%
48) Galluccio	1%
49) Grazzanise	1,4%
50) Gricignano di Aversa	1,2%
51) Letino	1%
52) Pastorano	1%
53) Piana di Monteverna	1%
54) Pietravairano	1%
55) Pignataro Maggiore	1%
56) Prata Sannita	1,7%
57) Presenzano	1%
58) Raviscanina	1,4%
59) Roccaromana	1%
60) S. Cipriano d'Aversa	1%
61) S. Marcellino	1%
62) S. Potito Sannitico	1%
63) San Prisco	1,1%
64) Santa Maria La Fossa	1%
65) San Tammaro	1%
66) Sant'Angelo d'Alife	1%
67) Vairano Patenora	1,4%
68) Valle Agricola	1%
69) Villa di Briano	1%

./.



29

4.

(segue: Prov.di Caserta)

70) Villa Literno	1%
71) Vitulazio	1%

Provincia di Napoli

1) Acerra	4,2%
2) Agerola	4,9%
3) Boscoreale	4,6%
4) Cicciano	4,9%
5) Lettere	4,8%
6) Qualiano	4,1%
7) S.Gennaro Vesuviano	4,7%
8) S.Giuseppe Vesuviano	4,6%
9) Arzano	3,9%
10) Bacoli	3%
11) Caivano	3,3%
12) Cercola	3,7%
13) Giuliano in Campania	3,2%
14) Grumo Nevano	3,4%
15) Marano di Napoli	3,3%
16) Nola	3,6%
17) Poggioreale	3,5%
18) Pollenatrocchia	3,3%
19) Quarto	3,1%
20) S.Antonio Abate	3,8%
21) Treccase	3,1%
22) Tufino	3,3%
23) Visciano	3,5%
24) S.Sebastiano al Vesuvio	3,4%
25) Striano	3,5%

./.



Handwritten signature and stamp, possibly reading 'VTR CC' and 'DIREZIONE'.

31

6.

(segue: Prov. di Salerno)

8) Albanella	meno del 2%
9) Ascea	"
10) Bellosguardo	"
11) Camerota	"
12) Campora	"
13) Cannalonga	"
14) Calabundo	"
15) Casaletto Spartano	"
16) Casalvelino	"
17) Caselle in Pittari	"
18) Castellabate	"
19) Castelnuovo Cilento	"
20) Celle di Bulgheria	"
21) Centola	"
22) Ceraso	"
23) Cicerale	"
24) Conca dei Marini	"
25) Cuccaro Vetere	"
26) Felitto	"
27) Furore	"
28) Futani	"
29) Gioi Cilento	"
30) Ispani	"
31) Laureana Cilento	"
32) Lustra Cilento	"
33) Laurito	"
34) Magliano Vetere	"
35) Moio della Civitella	"
36) Monteforte Cilento	"

./.

7.

(segue: Prov.di Salerno)

37)	Montecorice	meno del 2 ^o
38)	Monte S.Giacomo	"
39)	Novi Velia	"
40)	Ogliastro Cilento	"
41)	Omignano	"
42)	Orria	"
43)	Ottati	"
44)	Perdifumo	"
45)	Perito	"
46)	Petina	"
47)	Piaggine	"
48)	Isciotta	"
49)	Pollica	"
50)	Positano	"
51)	Postiglione	"
52)	Fraiano	"
53)	Prignano Cilento	"
54)	Roccadaspide	"
55)	Roccagloriosa	"
56)	Roscigno	"
57)	Rutino	"
58)	Salento	"
59)	S.Giovanni a Piro	"
60)	S.Marzano sul Sarno	"
61)	S.Mauro Cilento	"
62)	S.Mauro la Bruca	"
63)	S.Marina	"
64)	Sant'Angelo a Fasanella	"
65)	S.Egidio Monte Albino	"

./.



18


8.

(segue: Prov. di Salerno)

66)	S. Valentino Torio	meno del 2%
67)	Serramezzana	"
68)	Serre	"
69)	Sessa Cilento	"
70)	Sicignano degli Alburni	"
71)	Stella Cilento	"
72)	Stio	"
73)	Teggiano	"
74)	Trentinara	"
75)	Torchiara	"
76)	Torraca	"
77)	Torre Orsaia	"
78)	Tortorella	"
79)	Vallo dell'Angelo	"
80)	Vallo della Lucania	"
81)	Vietri sul Mare	"

Provincia di Matera

1)	Craco	3%
2)	Calciano	2%
3)	Garuso	2%
4)	Miglianico	2%
5)	Oliveto Lucano	2%
6)	Bernalda	1%
7)	Colobraro	1%
8)	Montalbano Ionico	1%
9)	Rotondella	1%
10)	Tursi	1%
11)	Valsinni	1%

 18 GEN 1962

./.

34

9.

Provincia di Bari

1)	Altamura	3 - 4%
2)	Andria	"
3)	Canosa di Puglia	"
4)	Corato	"
5)	Gravina di Puglia	"
6)	Minervino Murge	"
7)	Poggiorsini	"
8)	Spinazzola	"

Provincia di Foggia

1)	Alberona	Percentuale non indicata, presumibilmente inferiore al 5%
2)	Apricena	"
3)	Biccari	"
4)	Cagnano Varano	"
5)	Carlantino	"
6)	Carpino	"
7)	Casalnuovo Monterotaro	"
8)	Casalvecchio di Puglia	"
9)	Castelluccio Valmaggiore	"
10)	Castelnuovo della Dauna	"
11)	Celenza Valfortore	"
12)	Cerignola	"
13)	Cheuti	"
14)	Foggia	"
15)	Ischitella	"
16)	Lesina	"
17)	Lucera	"
18)	Manfredonia	"

./.


10.

(segue: Prov.di Foggia)

19)	Mattinata	Percentuale non indicata, presumibilmente inferiore al 5%
20)	Monte S. Angelo	"
21)	Motta Montecorvino	"
22)	Pordona	"
23)	Ortanova	"
24)	Pietra Montecorvino	"
25)	Poggio Imperiale	"
26)	Rignano Garganico	"
27)	Rodi Garganico	"
28)	Roseto Valfortore	"
29)	S. Giovanni Rotondo	"
30)	S. Marco in Lamis	"
31)	S. Marco la Catola	"
32)	S. Nicandro Garganico	"
33)	S. Paolo Civitate	"
34)	S. Severino	"
35)	Serracapriola	"
36)	Stornara	"
37)	Stornarella	"
38)	Torremaggiore	"
39)	Trinitapoli	"
40)	Vico del Gargano	"
41)	Vieste	"
42)	Volturara Appula	"
43)	Volturino	"

Provincia di Taranto

1)	Laterza	3%
2)	Ginosa	2%





Ministero dell'Interno

IL PREFETTO
DIRETTORE DELL'UFFICIO CENTRALE
PER GLI AFFARI LEGISLATIVI E LE RELAZIONI
INTERNAZIONALI

15 Dic. 1980

Con pronta deferenza,

Suo Fedelissimo

8
14



18 GEN. 1990

PER COPIA CONFORME

MODULARIO
INTERNO - 1389

MOD. 4 UL ex Mod. 862

37



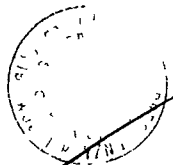
Ministero dell'Interno

UFFICIO CENTRALE PER GLI AFFARI LEGISLATIVI E LE RELAZIONI INTERNAZIONALI

15 DIC. 1980

MARCONIGRAMMA URGENTISSIMO

SIGNOR PREFETTO DI NAPOLI
 SIGNOR PREFETTO DI AVELLINO
 SIGNOR PREFETTO DI BENEVENTO
 SIGNOR PREFETTO DI CASERTA
 SIGNOR PREFETTO DI SALERNO
 SIGNOR PREFETTO DI MATERA
 SIGNOR PREFETTO DI POTENZA
 SIGNOR PREFETTO DI BARI
 SIGNOR PREFETTO DI FOGGIA
 SIGNOR PREFETTO DI TARANTO
 SIGNOR PREFETTO DI BRINDISI
 SIGNOR PREFETTO DI LECCE



18 GEN. 1981

PER COLLA CONFERMA

N.21660-3 U.L. SERV.III (.) CON RICHIAMO AT PRECURSA CORRISPONDENZA CONCERNENTE COMUNI CODESTA PROVINCIA DANNEGGIATI DA SISMA 23 NOVEMBRE U.S. INFORMASI CHE DISEGNO LEGGE PER CONVERSIONE D.L..26 NOVEMBRE 1980 N.676 SU INTERVENTI URGENTI IN FAVORE POPOLAZIONI COLPITE HABET CONCLUSO PRIMA FASE ESAME PARLAMENTARE CON APPROVAZIONE DA PARTE SENATO REPUBBLICA (.) IN TALE SEDE SONO STATE APPORTATE MODIFICHE AT ARTICOLO 4 CHE IN NUOVA FORMULAZIONE PREVEDE EMANAZIONE DA PARTE PRESIDENZA CONSIGLIO MINISTRI DI CONCERTO CON MINISTERI INTERNO (,) GRAZIA ET GIUSTIZIA (,) ET TESORO (,) SENTITE REGIONI INTERESSATE DECRETO PER INDIVIDUAZIONE COMUNI DISASTRATI (,) GRAVEMENTE DANNEGGIATI AUT DANNEGGIATI IN REGIONI BASILICATA ET CAMPANIA ET COMUNI DANNEGGIATI COMPRESI IN REGIONE PUGLIA (.) ATTESA URGENZA

./.



MOD 4 UL ex Mod 862

- 38



Ministero dell'Interno

UFFICIO CENTRALE PER GLI AFFARI LEGISLATIVI E LE RELAZIONI INTERNAZIONALI

- 2 -

TEMPESTIVA PREDISPOSIZIONE ELEMENTI DA COMUNICARE AT PRESIDENZA CONSIGLIO ESSENDOSI MANTENUTO TERMINE ORIGINARIO 31 DICEMBRE PROSSIMO PER EMANAZIONE DECRETO (,) EST INDISPENSABILE CHE S.V. FORNISCA IN MODO DEFINITIVO, ET AGGIORNATO INDICAZIONI RELATIVE AT COMUNI COLPITI (,) IN PARTICOLARE (,) PER CLASSIFICAZIONE COMUNI INTERESSATI SECONDO TRIPARTIZIONE DIVISATA IN SEDE PARLAMENTARE ET INTESA DISTINGUERE INTENSITA' DANNI RIPORTATI (,) NUOVE INDICAZIONI DOVRANNO ESSERE COMPLETATE DA SPECIFICAZIONE PERCENTUALE DANNI RILEVATI IN CIASCUN COMUNE (,) POSSIBILMENTE CON RICHIAMO RISULTATI ACCERTAMENTI TECNICI (,) PREGASI FORNIRE MASSIMA URGENZA (,) MEZZO CORRIERE (,) DATI RICHIESTI ET COMUNQUE NON OLTRE 18 CORRENTE MESE (.)

D'ORDINE MINISTRO INTERNO
CAPO GABINETTO GASPARRI



10
10/10/69

10

10/10/69

39

UFFICIO
1365



Ministero dell'Interno
UFFICIO CENTRALE PER GLI AFFARI LEGISLATIVI
E LE RELAZIONI INTERNAZIONALI
Servizio III

Divisione Aff. Soc. Econ. Leg.
Prot. N. 21660-3 Allegati



MOD 2 UL ex Mod 860

Roma, 23 DIC. 1980¹⁹

ALLA PRESIDENZA DEL CONSIGLIO DEI
MINISTRI
- Ufficio Giuridico e del Coordi-
namento Legislativo

R O M A

Risposta al Foglio delle del 13.12.80
Div. Leg. N. 5557

OGGETTO: Elenco Comuni sinistrati dal terremoto del novembre
1980 - art. 4 d.l. 26.11.1980 n. 776.

PRESIDENZA
DEL CONSIGLIO DEI MINISTRI
27 DIC. 1980
In relazione al teletto scritto sopradistinto, si trasmet-
tono gli elenchi dei Comuni danneggiati dal terremoto del no-

vembre scorso redatti secondo i dati comunicati dalle compe-
tenti Prefetture delle Regioni Campania, Basilicata e Puglia.

Si fa riserva di trasmettere, appena possibile, gli
elenchi concernenti le province di Napoli e di Avellino in
quanto le rispettive Prefetture hanno fatto presente che sono
in corso accertamenti al riguardo.

Per quanto concerne gli allegati elenchi, si fa presen-
te che negli stessi sono precisate le percentuali di danni ve-
rificatisi nei vari Comuni ad eccezione della provincia di Po-
tenza, in quanto quella Prefettura ha precisato che è stato
possibile soltanto distinguere i Comuni in disastri, grave-
mente danneggiati e danneggiati, secondo le categorie indica-
te nell'art. 4 del d.l. n. 776, senza peraltro quantificare
le percentuali dei danni.

Non si forniscono dati sulle province di Lecce e Brin-
disi in quanto le rispettive Prefetture hanno comunicato che,
a seguito dell'evento calamitoso in questione, non si sono ve-
rificati apprezzabili danni.



18 GEN. 1990

AR/ta PER COPIA CONFORME

410

MOD 2 UL ex Mod 860



Ministero dell'Interno
UFFICIO CENTRALE PER GLI AFFARI LEGISLATIVI
E LE RELAZIONI INTERNAZIONALI

Roma,

19

Al

Divisione - - - - - Sex.
Prot. N.º - - - - - Allegati

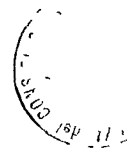
Risposta al Foglio del
Dir. Sex. N.º

OGGETTO

- 2 -

A corredo degli elenchi relativi alle singole provin-
ce si trasmettono gli elementi forniti dalle Prefetture ad il
lustrazione.

D'ORDINE DEL MINISTRO
IL CAPO DI GABINETTO



18 GEN. 1950

PER COPIE...

MODULARIO
L. - Roma Pref. - 1




MOD. 1 ⁴¹
(ex mod. 71)

Prefettura di Benevento

108

684

Benevento, li, 17/12 1980



Prot. N.º 1174

Dir. Gab. 200

Alligati uno

Tele. 15/1/1980

Requesta al ... del ... N.º 87666/21660:3

MINISTERO DELL'INTERNO

- Gabinetto -

R O M A

OGGETTO: - Sisma del 23 novembre 1980. Comuni colpiti
Specificazione percentuale danni.-

Con riferimento al teleradio in margine indicato si trasmette in allegato un elenco dei comuni di questa Provincia danneggiati dal sisma del 23 novembre, con l'indicazione, in percentuale, dei danni rispettivamente riportati.

Delta percentuale rappresenta il rapporto tra il totale delle unità immobiliari esistenti nel Comune ed il numero delle unità immobiliari che comunque abbiano subito danni.

Si fa infine presente che i dati in parola sono stati desunti da elementi forniti dai comuni o sommariamente determinati dai tecnici del Genio Civile nel corso di accertamenti effettuati per interventi a tutela della pubblica incolumità, e non sono conseguenti a rilevamenti ad hoc i quali sono tuttora in corso. =



18 GEN. 1990

PER COPIA CONFORME

IL PREFETTO
(Fusano)

42

MODULARIO
I. - Cont. Pref. - 64

Mod. 72



PREFETTURA DI BENEVENTO

ELENCO COMUNI DANNEGGIATI E RELATIVE PERCENTUALI

1) AIROLA	57%
2) AMOROSI	27%
3) APICE	62%
4) APOLLOSA	34%
5) ARPAIA	90%
6) ARPAISE	73%
7) BASELICE	39%
8) BENEVENTO	75%
9) BONEA	45%
10) BUCCIANO	40%
11) BUONALBERGO	44%
12) CALVI	53%
13) CAMPOLATTARO	42%
14) CAMPOLI DEL MONTE TABURNO	37%
15) CASALDUNI	38%
16) CASTELFRANCO IN MISCANO	43%
17) CASTELPAGANO	17%
18) CASTELPOTO	44%
19) CASTELVENERE	36%
20) CASTELVETERE VALFORTORE	27%
21) CAUTANO	37%
22) CEPPALONI	85%
23) CERRETO SANNITA	15%
24) CIRCELLO	35%
25) COLLE SANNITA	48%
26) CUSANO MUTRI	40%
27) DUGENTA	41%
28) DURAZZANO	87%

Roma - Istituto Poligrafico dello Stato P.V.



18 GEN 1953

TRA COPIA CONTROLLATA

[Handwritten signature]

43

Mod 72

MODULARIO
I. - Cont. Pref. - 64



PREFETTURA DI BENEVENTO

- 2 -

29) FAICCHIO	31%
30) FOGLIANISE	19%
31) FOIANO VALFORTORE	35%
32) FORCHIA	81%
33) FRAGNETO L'ABATE	33%
34) FRAGNETO MONFORTE	28%
35) FRASSO TELESINO	20%
36) GINESTRA DEGLI SCHIAVONI	24%
37) GUARDIA SANFRAMONDI	43%
38) LIMATOLA	39%
39) MELIZZANO	36%
40) MOIANO	41%
41) MOLINARA	36%
42) MONTEFALCONE VALFORTORE	9%
43) MONTESARCHIO	58%
44) PADULI	39%
45) PAGO VEIANO	44%
46) PANNARANO	52%
47) PAOLISI	19%
48) PAUPISI	33%
49) PESCO SANNITA	27%
50) PIETRAROIA	2%
51) PIETRELCINA	41%
52) PONTE	2%
53) PONTELANDOLFO	13%
54) PUGLIANELLO	21%
55) REINO	29%
56) S. BARTOLOMEO IN GALDO	17%
57) S. GIORGIO DEL SANNIO	80%

Roma - Istituto Poligrafico dello Stato P.V.



118 077 1107
PER COPIA CONFORME

MODULARIO
1 - Cont. Pref. - 64

Mod 72

44



PREFETTURA DI BENEVENTO

— 3 —

58) S.GIORGIO LA MOLARA	36%
59) S.LEUCIO DEL SANNIO	59%
60) S.LORENZELLO	27%
61) S.LORENZO MAGGIORE	22%
62) S.LUPO	8%
63) S.MARCO DEI CAVOTI	23%
64) S.MARTINO SANNITA	78%
65) S.NAZZARO	61%
66) S.NICOLA MANFREDI	51%
67) S.SALVATORE TELESINO	35%
68) S.CROCE DEL SANNIO	29%
69) S.AGATA DEI GOTI	20%
70) S.ANGELO A CUPOLO	51%
71) S.ARCANGELO TRIMONTE	33%
72) SOLOPACCA	14%
73) TELESE	15%
74) TOCCO CAUDIO	38%
75) TORRECUSO	28%
76) VITULANO	18%
77) MORCONE	1% -
78) SASSINORO	1% -


18/12/1980

PER COPIA COMPORRE

Benevento, 17/12/1980

IL PREFETTO
(Fasano)

45

Provincia di Caserta:

1) Ailano	2%
2) Alife	1%
3) Alvignano	1,5%
4) Arienzo	20%
5) Aversa	7%
6) Bàia e Latina	1%
7) Bellona	2%
8) Caianello	1%
9) Caiazzo	4%
10) Calvi Risorta	3%
11) Camigliano	1%
12) Cancellò ed Arnone	2%
13) Capodrise	3%
14) Capriati a Volturno	1%
15) Capua	5%
16) Carinaro	2%
17) Carinola	2%
18) Casagiove	3%
19) Casal di Principe	1%
20) Casaluce	1%
21) Casapesenna	1%
22) Casapulla	1%
23) Caserta	7%
24) Castel Campagnano	2%
25) Castel di Sasso	2%
26) Castello Matese	0,5%
27) Castel Morrone	3%
28) Castel Volturno	2%
29) Cellole	2%
30) Cervino	12%



18 GEN. 1990



PER COPIA CONFORME

./.

46

- 2 -



31) Cesa	3%
32) Ciorlano	0,5%
33) Conca della Campania	10%
34) Curti	5%
35) Dragoni	1%
36) Falciano del Massico	1%
37) Fontegreca	0,5%
38) Formicola	4%
39) Francolise	3%
40) Frignano	1%
41) Gallo	1%
42) Galluccio	1%
43) Giano Vestusto	3%
44) Gioia Sannitica	1%
45) Grazzanise	1%
46) Gricignano di Aversa	1%
47) Letino	0,5%
48) Liberi	1%
49) Lusciano	3%
50) Macerata Campania	3%
51) Maddaloni	7%
52) Marcianise	5%
53) Marzano Appio	2%
54) Mignano Monte Lungo	5%
55) Mondragone	2%
56) Orta di Atella	5%
57) Parete	3%
58) Pastorano	1%
59) Piana di Monteverna	1%
60) Piedimonte del Matese	2%



47

- 3 -

61) Pietramelara	3%
62) Pietravairano	1%
63) Pignataro Maggiore	3%
64) Pontelatone	1%
65) Portico di Caserta	4%
66) Prata Sannita	1%
67) Pratella	0,5%
68) Presenzano	0,5%
69) Raviscanina	0,5%
70) Recale	4%
71) Riardo	1%
72) Rocca d'Evandro	3%
73) Roccamonfina	10%
74) Roccaromana	0,5%
75) Rocchetta e Croce	0,5%
76) Ruviano	0,5%
77) San Cipriano d'Aversa	1%
78) San Felice a Cancellò	10%
79) San Gregorio Matese	0,5%
80) San Marcellino	1%
81) San Marco Evangelista	4%
82) San Nicola La Strada	3%
83) San Pietro Infine	3%
84) San Potito Sannitico	0,5%
85) San Prisco	1%
86) Santa Maria a Vico	20%
87) Santa Maria Capua Vetere	5%
88) Santa Maria La Fossa	1%
89) San Tammaro	1%
90) Sant'Angelo d'Alife	0,5%



18111
 COPIA CONFORME

./.

48

- 4 -

91) Sant'Arpino	4%
92) Sessa Aurunca	2%
93) Sparanise	2%
94) Succivo	3%
95) Teano	5%
96) Neversola	1%
97) Mola e Piccilli	3%
98) Trentola Ducenta	2%
99) Vairano Patenora	1%
100) Valle Agricola	0,5%
101) Valle di Maddaloni	7%
102) Villa di Briano	1%
103) Villa Literno	1%
104) Vitulazio	1%



18 GIU 1990
PER COPIA CONFORME

49

Provincia di SALERNO

1) Acerno	43 %
2) Agropoli	9 %
3) Alfano	10 %
4) Al+avilla Silentina	7 %
5) Amalfi	6 %
6) Angri	37 % -
7) A+ena Lucana	28 % -
8) A+rani	9 %
9) Aule++a	45 % -
10) Baronissi	33 % -
11) Ra++ipaglia	6 %
12) Bracigliano	29 % -
13) Buccino	36 % -
14) Buonabi+acolo	14 %
15) Caggiano	17 %
16) Calvanico	52 % -
17) Campagna	52 % -
18) Castel civita	6 %
19) Castelnuovo di Conza	91 % -
20) Castel San Giorgio	8 %
21) Castel San Lorenzo	22 %
22) Castiglione dei Genovesi	32 % -
23) Cava de' Tirreni	31 % -
24) Cetara	8 %
25) Colliano	79 % -
26) Controne	14 %
27) Contursi Terme	45 % -
28) Corbara	26 % -
29) Corleto Monforte	13 %
30) Eboli	28 % -



18 GEN. 1990

PER COPIA CONFORME

50

- 2 -

31) Fisciano	46 % -
32) Giffoni Sei Casali	23 %
33) Giffoni Valle Piana	19 %
34) Giungano	9 %
35) Lauri+o	17 %
36) Laviano	98 %
37) Maiori	2 %
38) Mercato San Severino	16 %
39) Minori	22 %
40) Montano Antilia	3 %
41) Montecorvino Pugliano	15 %
42) Montecorvino Rovella	22 %
43) Montesano sulla Marcellana	14 %
44) Morigerati	10 %
45) Nocera Inferiore	63 % -
46) Nocera Superiore	72 % -
47) Clevano sul Tusciano	26 % -
48) Oliveto Citra	66 % -
49) Padula	19 %
50) Pagani	55 % -
51) Palomonte	28 % -
52) Fellezzano	28 % -
53) Pertosa	21 %
54) Polla	25 %
55) Pontecagnano	16 %
56) Ravello	10 %
57) Ricigliano	77 % -
58) Roccapiemonte	40 % -
59) Rofrano	2 %
60) Romagnano al Monte	100 % -



18 GIU 1950

PER COPIA CONFORME

51

- 3 -

61) Sala Consilina	22 %
62) Salerno	9 %
63) Salvi+elle	63 % -
64) San Gregorio Magno	92 % -
65) San Pietro al Tanagro	37 % -
66) San Rufo	26 % -
67) Sant'Arzenio	32 %
68) Santomenna	82 % -
69) Sanza	4 %
70) Sapri	14 %
71) Sarno	24 %
72) Sassano	20 %
73) Scafati	6 %
74) Scala	19 %
75) Siano	26 % -
76) Tramonti	35 % -
77) Valva	91 % -
78) Vibonati	5 %
79) S. Angelo	37 % -
80) S. Maria Capua Vetere	18 %
81) S. Maria Capua Vetere	26 % -




PER COME CONFERMA

52

Segue Comuni danneggiati della Provincia di Salerno

I seguenti altri Comuni sempre sulla base di quanto riferito dal Prefetto di Salerno, hanno subito danni in corso di accertamento allo stato non quantificabili, ma comunque valutabili in misura non superiore al 5 % :



- | | |
|--------------------------|--------------------------------|
| 1°) ALBANELLA | 31) PERITO |
| 2°) BELLOSQUARDO | 32) PETINA |
| 3°) CAMEROTA | 33) PIAGGINE |
| 4°) CAMFORA | 34) PISCIOTTA |
| 5°) CAPACCIO | 35) POLLICA |
| 6°) CASALBUONO | 36) POSITANO |
| 7°) CASALETTO SPARTANO | 37) POSTIGLIONE |
| 8°) CASALVELINO | 38) PRAIANO |
| 9°) CASELLE IN PITTARI | 39) PRIGNANO CILENTO |
| 10) CASTELLABATE | 40) ROCCADASPIDE |
| 11) CASTELNUOVO CILENTO | 41) ROCCAGLIORIOSA |
| 12) CELLE DI BULGHERIA | 42) ROSCIGNO |
| 13) CENTOLA | 43) SACCO |
| 14) CERASO | 44) SALENTO |
| 15) CONCA DEI MARINI | 45) SAN CIPRIANO PICENTINO |
| 16) CUCCARO VETERE | 46) S. GIOVANNI A PIRO |
| 17) FELITTO | 47) S. MANGO PIEMONTE |
| 18) FURORE | 48) S. MARZANO SUL SARNO |
| 19) GIOI CILENTO | 49) S. MAURO CILENTO |
| 20) ISPANI | 50) S. MAURO LA BRUCA |
| 21) LAUREANA CILENTO | 51) SANTA MARINA |
| 22) LAURINO | 52) S. ANGELO A PASANELLA |
| 23) MAGLIANO VETERE | 53) S. EGIDIO DEL MONTE ALBINO |
| 24) MOIO DELLA CIVITELLA | 54) S. VALENTINO TORIO |
| 25) MONTEFORTE CILENTO | 55) SERRAMEZZANA |
| 26) MONTE SAN GIACOMO | 56) SERRE |
| 27) NOVI VELIA | 57) SESSA CILENTO |
| 28) OMIGNANO | 58) SICIGNANO DEGLI ALBURNI |
| 29) ORRIA | 59) STELLA CILENTO |
| 30) OTTATI | 60) STIO |



18
 EL CODA CONOPIT

53

- 2. -

61) TEGGIANO
62) TORCHIARA
63) TORRACA
64) TORRE ORSAIA

-65) TORTORELLA
-66) VALLE DELL'ANGELO
-67) VALLO DELLA LUCANIA
-68) VIETRI SUL MARE



18 Gen. 1990

PER COPIA CONFORME

MOD. 4810
L. Roma Pref. 4

54

Mod. 4



Magister
M. Serv. III

2

Prefettura di Salerno

N.20.2.1980 Gab

18.12.1980

Rif. tele n. 21660.3.U.L. Serv. III
del 15.12.1980

O G G E T T O: Comuni della provincia danneggiati dal sisma
del 23.11.1980 *096*

URGENTISSIMA

- ON. MINISTERO DELL'INTERNO
Gabinetto R O M A
- ON. MINISTERO DELL'INTERNO
Ufficio Centrale per gli
Affari Legislativi e le
Relazioni Internazionali R O M A
- ON. COMMISSARIO STRAORDINARIO
PER LA CAMPANIA E LA BASILICATA
c/o Prefettura NAPOLI
(rif. tele n. 1661/AT del 17.12.1980)

In relazione alla nota sopradistinta si trasmette l'uni-
to prospetto relativo ai danni causati dal sisma del 23 no-
vembre u.s. agli abitati di 78 Comuni di questa provincia
elaborato sulla base di dati pervenuti dal locale Ufficio
del Genio Civile.

Nel predetto prospetto sono indicati il numero degli
abitanti, il numero delle abitazioni, il numero delle abita-
zioni crollate o gravemente danneggiate, il numero delle abi-
tazioni leggermente danneggiate, la percentuale delle abita-
zioni gravemente danneggiate, la percentuale delle abitazio-
ni comunque danneggiate (gravemente e leggermente) la per-
centuale media calcolata rapportando ad 1 le abitazioni gra-
vemente danneggiate e a 0,20 quelle leggermente danneggiate.



18

PER COPIA...

55

Mod. 4



Prefettura di Salerno

I seguenti altri Comuni, sempre sulla base di quanto riferito dall'Ufficio del Genio Civile, hanno subito danni in corso di accertamento allo stato non quantificabili ma comunque valutabili in misura non superiore al 5%:

- | | |
|--------------------------|---------------------------------------|
| 1°) ALBANELLA | 31) PERITO |
| 2°) BELLOSGUARDO | 32) FETINA |
| 3°) CAMEROTA | 33) PIAGGINE |
| 4°) CAMPORA | 34) PISCIOTTA |
| 5°) CAPACCIO | 35) POLLICA |
| 6°) CASALBUONO | 36) POSITANO |
| 7°) CASALETTO SPARTANO | 37) POSTIGLIONE |
| 8°) CASALVELINO | 38) PRAIANO |
| 9°) CASELLE IN PITTARI | 39) PRIGNANO CILENTO |
| 10) CASTELLABATE | 40) ROCCADASPIDE |
| 11) CASTELNUOVO CILENTO | 41) ROCCAGLIORIOSA |
| 12) CELLE DI BULGHERIA | 42) ROSCIGNO |
| 13) GENTOLA | 43) SACCO |
| 14) CERASO | 44) SALENTO |
| 15) CONCA DEI MARINI | 45) SAN CIPRIANO PICENTINO |
| 16) CUCCARO VETERE | 46) S. GIOVANNI A PIRO |
| 17) FELITTO | 47) S. MANGO PIEMONTE |
| 18) FURORE | 48) S. MARZANO SUL SARNO |
| 19) GIOI CILENTO | 49) S. MAURO CILENTO |
| 20) ISPANI | 50) S. MAURO LA BRUCA |
| 21) LAUREANA CILENTO | 51) SANTA MARINA |
| 22) LAURINO | 52) S. ANGELO A PASANELLA |
| 23) MAGLIANO VETERE | 53) S. EGIDIO DEL MONTE ALBINO |
| 24) MOIO DELLA CIVITELLA | 54) S. VALENTINO TORIO |
| 25) MONTEFORTE CILENTO | 55) SERRAMEZZANA |
| 26) MONTE SAN GIACOMO | 56) SERRE |
| 27) NOVI VELIA | 57) SESSA CILENTO |
| 28) OMIGNANO | 58) SICIGNANO DEGLI ALBURNI |
| 29) ORRIA | 59) STELLA CILENTO |
| 30) OTTATI | 60) STIO |



[Handwritten signature]

56

Mod. 4



Prefettura di Salerno

- 3 -

61) TEGGIANO
62) TORCHIARA
63) TORRACA
64) TORRE ORSAIA

-65) TORTORELLA
-66) VALLE DELL'ANGELO
-67) VALLO DELLA LUCANIA
-68) VIETRI SUL MARE

IL PREFETTO
(G. Giuffrida)

X LEGISLATURA — DISEGNI DI LEGGE E RELAZIONI — DOCUMENTI

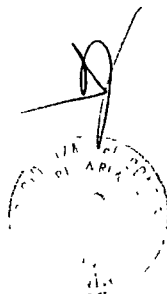
57

COMUNE	ABITANTI	N° ABITAZIONI	N° ABITAZ. GRAVEMENTE DANNEG.	N° ABITAZ. LIEVEMENTE DANNEG.	TOTALE ABITAZ. DANNEG.	PERCENT. $\frac{5}{7}$	PERCENT. $\frac{7}{7}$	PERCENTUALE MEDIA %
1 ACERNO	3003	1000	310	600	910	31	91	43
2 AGROPOLI	13778	4084	115	1450	1565	3	38	9
3 ALEANO	1400	300	17	72	89	6	30	10
4 ALTAVILLA JULENTINA	6895	2000	63	400	463	3	23	7
5 AMALFI	5400	2179	50	450	500	2	23	6
6 ANGRÌ	87300	6000	1850	1850	3700	11	62	37
7 ATENA LUCANA	2200	700	150	250	400	21	57	28
8 ATRANI	1158	390	21	80	101	5	26	9
9 AULETTA	2750	550	340	280	560	10	66	45
10 BARONISSI	12000	3000	824	650	1474	27	60	33
11 BATTIPAGLIA	41725	11000	420	1500	1920	4	18	6
12 BRACIGLIANO	4460	1100	256	260	616	23	56	29
13 BUCCINO	6080	1650	515	455	970	31	50	36
14 BUONABITALCOLO	2602	850	80	270	300	9	35	14
15 CAGGIANO	3160	1100	133	270	403	12	27	17
16 CALVANICO	1170	215	137	110	277	12	99	52

X LEGISLATURA — DISEGNI DI LEGGE E RELAZIONI — DOCUMENTI

54	MULLA	5600	2800	660	250	910	23	32	25
55	PONTECAGNANO FALLANO	19386	5450	664	1080	1664	12	30	16
56	RAVELLO	2500	850	45	250	245	5	28	10
57	RICIGLIANO	1500	1000	755	100	855	76	86	77
58	ROCCAPIEMONTE	8000	2300	810	620	1430	35	62	40
59	ROFRANO	2750	691	—	102	102	—	15	2
60	ROMAGNANO AL MONTE	550	171	171	—	171	100	100	100
61	JALA CONJILINA	12760	3500	615	800	1415	18	40	22
62	JALERNO	167000	45000	3775	2900	6675	8	15	9
63	JALVITELLE	1253	450	280	20	300	50	66	63
64	J. GREGORIO MAGNO	5091	1487	1350	137	1487	91	100	92
65	J. PIETRO AL TANAGRO	1546	550	162	213	375	29	60	37
66	J. RUFO	2001	702	165	100	265	23	37	26
67	J. ARJENIO	3300	1185	272	500	852	23	71	32
68	JANTOMENNA	1200	381	297	84	381	78	100	82
69	JANZA	3300	700	11	100	111	2	16	4
70	JAPRI	7600	1700	112	700	812	7	48	14
71	JARNO	32600	9000	1529	3300	4829	17	56	24
72	JAJJANO	5561	1614	300	150	450	19	27	20

73	JLAFATI	34000	7100	188	1430	1618	3	23	6
74	JCALA	1400	230	30	180	210	10	51	19
75	JIANO	7905	1383	195	850	1045	14	75	26
76	TRAMONTI	4600	1500	420	550	970	28	65	35
77	VALVA	2160	649	580	69	649	80	100	91
78	VIBONATI	2975	1000	31	105	136	3	14	5
	TOTALI	848102	225591	48492	45351	93843	21,4	41,5	25



59

60

Provincia di POTENZA

1) Abriola	gravemente danneggiato
2) Acerenza	gravemente danneggiato
3) Albano di Lucania	danneggiato
4) Anzi	gravemente danneggiato
5) Armento	danneggiato
6) Atella	gravemente danneggiato
7) Avigliano	danneggiato
8) Balvano	disastrato
9) Banzi	danneggiato
10) Baragiano	gravemente danneggiato
11) Barile	gravemente danneggiato
12) Bella	disastrato
13) Brienza	disastrato
14) Brindisi di Montagna	danneggiato
15) Calvello	gravemente danneggiato
16) Cancellara	gravemente danneggiato
17) Castelgrande	disastrato
18) Corleto Perticara	gravemente danneggiato
19) Filiano	gravemente danneggiato
20) Ginestra	danneggiato
21) Genzano di Lucania	gravemente danneggiato
22) Grumento Nova	danneggiato
23) Guardia Perticara	gravemente danneggiato
24) Lagonegro	danneggiato
25) Laurenzana	gravemente danneggiato
26) Marsico Nuovo	gravemente danneggiato
27) Marsico Vetere	danneggiato
28) Maschito	danneggiato
29) Melfi	gravemente danneggiato
30) Molliterno	danneggiato




18 GEN. 1990

PER CONFORMA

61

- 2 -

31) Montemilone	danneggiato
32) Montemurro	gravemente danneggiato
33) Muro Lucano	disastrato
34) Oppido Lucano	danneggiato
35) Palazzo San Gervasio	danneggiato
36) Paterno	gravemente danneggiato
37) Pescopagano	disastrato
38) Picerno	gravemente danneggiato
39) Pietragalla	danneggiato
40) Pignola	gravemente danneggiato
41) Potenza	disastrato
42) Rapolla	gravemente danneggiato
43) Rapone	disastrato
44) Rionero in Vulture	gravemente danneggiato
45) Ripacandida	danneggiato
46) Ruoti	gravemente danneggiato
47) Ruvo del Monte	disastrato
48) San Fele	disastrato
49) Sant'Angelo le Fratte	disastrato
50) Sarconi	danneggiato
51) Sasso di Castalda	gravemente danneggiato
52) Satriano di Lucania	disastrato
53) Savoia di Lucania	disastrato
54) Tito	disastrato
55) Tolve	danneggiato
56) Tramutola	gravemente danneggiato
57) Trivigno	danneggiato
58) Vaglio di Basilicata	danneggiato
59) Venosa	danneggiato
60) Vietri di Potenza	disastrato
61) Viggiano	danneggiato.

 10.11.1981

62

Riepilogo dei Comuni della Provincia di Potenza distinti in
categorie.

A) - Disastrati


- Potenza - Balvano - Bella - Brienza - Castelgrande - Muro Lucano - Pescopagano - Rapone - Ruvo del Monte - San Fele - Sant'Angelo le Fratte - Satriano di Lucania - Savoia di Lucania - Tito - Vietri di Potenza.

B) - Gravemente danneggiati

- Abriola - Acerenza - Anzi - Atella - Baragiano - Barile - Calvello - Cancellara - Corleto Perticara - Filiano - Genzano di Lucania - Guardia Perticara - Laurenzana - Marsico Nuovo - Melfi - Montemurro - Paterno - Picerno - Pignola - Rapolla - Rionero in Vulture - Ruoti - Sasso di Castalda - Tramutola.

C) - Danneggiati

- Albano di Lucania - Armento - Avigliano - Banzi - Brindisi di Montagna - Ginestra - Grumento Nova - Lagonegro - Marsico Vetere - Maschio - Moliterno - Montemilone - Oppido Lucano - Palazzo San Gervasio - Pietragalla - Ripacandida - Sarconi - Tolve - Trivigno - Vaglio di Basilicata - Venosa - Viggiano.

A handwritten signature is written over a circular stamp. The stamp contains the text "MINISTERO DELL'INTERNO" and "UFFICIO CENTRALE".

181

3

MINISTERO DELL'INTERNO
 MINISTERO INTERNO
 Ufficio Centro e Affari Legislativi
 Relazioni Internazionali
 Roma

MINIST. DEL. INTERNO
 TELEGRAMMA
 Ricevuto il 19 DIC. 1980
 Circolo N. *e*

STATO DUE DEST FR POTENZAP 243 @ 19/12 11,00

CTA TM2 ROMA ET NAPOLI -(PROVVEDERE PER TUTTI)-

MINISTERO INTERNO - GABINETTO - ROMA
ET CONOSCENZA

MINISTERO DIFESA - GABINETTO - ROMA

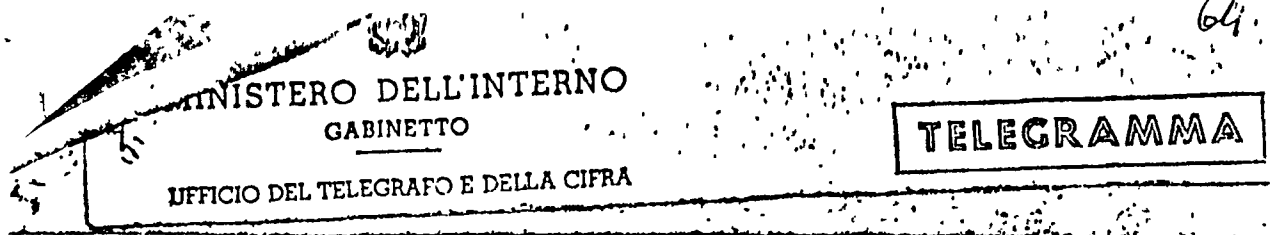
COMMISSARIO GOVERNATIVO STRAORDINARIO
ON/LE ZAMBERLETTI PRESSO

PREFETTURA NAPOLI
XO COMILITER NAPOLI

MINISTERO DELL'INTERNO
 LEGISLATIVI E RELAZIONI INTERNAZIONALI
 20 DIC. 1980
 693
 UFFICIO CENTRALE

ILL. GAB. V. B. P. C. S. ON. ZAMBERLETTI

196/27 DIV. GAB. SEGUITE PRECEDENTI COMUNICAZIONI ET PER PROVVEDI-
 MENTI SENSI ARTICOLO QUATTRO ULTIMO COMMA D.L. 26 NOVEMBRE 1980
 NR. 776 VRG FORNISCESI VRG SENTITA REGIONE BASILICATA VRG ELENCO
DEFINITIVO COMUNI QUESTA PROVINCIA COLPITI DA SISVA 23 NOVEMBRE
SCORSO VRG SIGNIFICANDO IMPOSSIBILITA' PERCENTUALIZZARE DATI RE-
 LATIVI AI DANNI PER OGNI SINGOLO COMUNE VRG TENUTO CONTO CHE COM-
 MISSIONI INCARICATE ACCERTAMENTI STATICITA' FABBRICATI VRG CUI LA-
 VORI SUNT IN AVANZATA FASE SVOLGIMENTO VRG NON HABENT ANCORA
 CONCLUSO PROPRI ADEMPIMENTI PUNTO COMUNI DICASTRATI DELLA PRIMA
FASCIA SUNT DUE PUNTI P. TENZA - BALVARO - BELLA - FRIENZA - CA-
TELECRANDE



MURO LUCANO - PESCOPIAGANO - RAPONE - RUVO DEL MONTE
 SAN FELE - SANT'ANGELO LE FRATTE - SATRIANO DI LUCANIA - SA-
 VOIA DI LUCANIA - TITO - VIETRI DI POTENZA - PER UN TOTALE DI
NUMERO 15 COMUNI PUNTO ET VRG COMUNI GRAVEMENTE DANNEGGIATI DELLA
 SECONDA FASCIA DUNT DUE PUNTI, ABRIOLA - ACERENZA - ANZI - ATELLA -
 BARAGIANO - BARILE - CALVELLO - CANCELLARA - CORLETO PERTICARA -
 FILIANO - GENZANO DI LUCANIA - GUARDIA PERTICARA - LAURENZANA -
 MARSICOVUOVO - MELFI - MONTEMURRO - PATERNO - PICERNO - PIGNOLA
 RAPOLLA - RIONERO IN VULTURE - RUOTI - SASSO DI CASTALDA - TRAMUTOLA
 PER UN TOTALE DI NR.24 COMUNI PUNTO ET VRG COMUNI MENO DANNEGGIATI
 DELLA TERZA FASCIA SUNT DUE PUNTI ALBANO DI LUCANIA - ARMENTO -
 AVIGLIANO - BANZI - BRINDISI DI MONTAGNA - GINESTRA - GRUMENTO NOVA
 LAGONEGRO - MARSICOVETERE - MASCHITO - MOLITERNO - MONTEMILONE -
 OPIPIDO LUCANO - PALAZZO SAN GERVASIO - PIETRAGALLA - RIPACANDIDA
 SARCONI - TOLVE - TRIVIGNO - VAGLIO ^{di} BASILICATA - VENOSA - VIGGIANO
 PER UN TOTALE DI NUMERO 22 COMUNI PUNTO TOTALE COMPLESSIVO GENE-
 RALE RIGUARDA NUMERO 61 (SESSANTUNO) COMUNI QUESTA PROVINCIA PUNTO
 PRESENTE TELESCRITTO DIRETTO ANCHE PER CONOSCENZA AT MINISTERO
 DIFESA DEVE RITENERSI SOSTIT TIVO PER RETTIFICA PROPRIO PRECE-
 DENTE DISPACCIO NR.233/27/GAB. DEL 18 DICEMBRE SCORSO PUNTO

PREFETTO CRASSO



65

Provincia di Matera

1) Accezzatura	5%
2) Aliano	30%
3) Bernalda	1%
4) Calciano	2%
5) Colobraro	1%
6) Craco	3%
7) Ferrandina	18%
8) Garguso	2%
9) Gorgoglione	10%
10) Grassano	20%
11) Grottole	8%
12) Irsina	5%
13) Matera	15%
14) Montescaglioso	8%
15) Montalbano Ionico	1%
16) Miglionico	2%
17) Oliveto Lucano	2%
18) Pisticci	8%
19) Pomarico	7%
20) Rotondella	1%
21) Salandra	16%
22) San Mauro Forte	5%
23) Stigliano	10%
24) Tricarico	15%
25) Tursi	1%
26) Valsinni	1%



18 GEN. 1990

FEE COPIA CONFORME

66



Riepilogo Comuni della Provincia di Matera distinti dalla Prefettura secondo le tre categorie e raggruppati secondo le percentuali dei danni.

A) - Comuni disastriati:

nessuno

B) - Comuni gravemente danneggiati

percentuale del 30%:

- Aliano

percentuale del 20%:

- Grassano

percentuale del 18%:

- Ferrandina

percentuale del 16%

- Salandra

percentuale del 15%

- Matera - Tricarico

C) - Comuni danneggiati

percentuale del 10%:

- Gorgoglione - Stigliano

percentuale dell'8%

- Grottole - Montescaglioso - Pisticci

percentuale del 7%:

- Pomarico

percentuale del 5%:

- Accettura - Irsina - San Mauro Forte

./.

67

- 2 -

percentuale del 3%:

- Craco

percentuale del 2%:

- Calciano - Garaguso - Miglionico - Oliveto Lucano

percentuale dell'1%:

- Bernalda - Colobraro - Montalbano Ionico - Rotondella

- Tursi - Valsinni.



A handwritten signature in black ink, appearing to be "A. M.", is written over a faint circular stamp. The stamp is mostly illegible but seems to have some text around its perimeter.

STATO ROMA DA MATLRA 332 DD 19.12 21.40

MINISTERO INTERNO

TELEGRAMMA

avuto # 17-9 DIC 1940 Ricevente

MINISTERO INTERNO UFFICIO LEGISLATIVO
ROMA

MINISTERO INTERNO
Ufficio Centrale
Relazioni Internazionali

N.4678/20.2/GAB. RIFERIMENTO TELEGRAMMA N.21660/3 DEL 15 CORRENTE
 RIFERISCONSI DI SEGUITO NOTIZIE RELATIVE COMUNI QUESTA PROVINCIA
 INTERESSATI SISMA 23 NOVEMBRE SCORSO DUE PUNTI
 A) COMUNI SINISTRATI DUE PUNTI NESSUNO
 B) COMUNI GRAVEMENTE E?X DANNEGGIATI DUE PUNTI ALIANO - PERCENTUALE DANNI
 TPENTA PER CENTO PUNTO ET VRG
 FERRANDINA - PERCENTUALE DANNI 18 PER CENTO PUNTO ET VRG
 GRASSANO - PRECENTUALE DANNI VENTI PER CENTO PUNTO ET VRG
 MATERA - PERCENTUALE DANNI QUINDICI PER CENTO PUNTO ET VRG
 SALANNO - PERCENTUALE DANNI SEDICI PER CENTO PUNTO ET VRG
 TRICARICO - PERCENTUALE DANNI QUINDICI PER CENTO PUNTO
 C) COMUNI DANNEGGIATI DUE PUNTI
 GORGOGNONE - ET STIGLIANO PERCENTUALE DANNI DIECI PER CENTO
 GROTTOLE VRG MONTESCAGLIOSO ET PISTICCI PERCENTUALE DANNI OTTO PER CENTO
 PUNTO ET VRG
 POMARICO - PERCENTUALE DANNI SETTE PER CENTO PUNTO ET VRG
 ACQUETTURA - VRG IRSINA ET SAN MAURO FORTE PERCENTUALE DANNI
 CINQUE PER CENTO PUNTO ET VRG
 CRACO PERCENTUALE DANNI TRE PER CENTO PUNTO ET VRG
 CALCIANO VRG GARAGUSO VRG MIGLIONICO ET OLIVETO LUCANO
 PERCENTUALE DANNI DUE PER CENTO PUNTO ET VRG
 BERNALS?????XXXXXXXXXX
 BERNALDA VRG COLOMBRARO VRG MONTALBANO JONICO VRG ROTONDELLA VRG
 TORSI ET VALSINNI PERCENTUALE DANNI UNO PER CENTO PUNTO
 INDIVIDUAZIONE ET CLASSIFICAZIONE COMUNI EST STATA EFFETTUATA
 INTESA CON UFFICIO STACCATO MATERA PROVVIDITORATO OPERE PUBBLICHE
 ET SENIO CIVILE PUNTO ET VRG PERCENTUALE DANNI CALCOLATA IN VIA

MINISTERO INTERNO
 UFFICIO CENTRALE
 RELAZIONI INTERNAZIONALI
 108
 200
 692

PROVVISORIA ET APPROXIMATIVA IN BASE RISULTANZE ACCERTAMENTI AT SUO
 TEMPO EFFETTUATI DA PREDETTI ORGANI TECNICI ET SU SEGNALAZIONE
 SINDACTI COMUNI INTERESSATI EST SUSCETTIBILE MODIFICHE PER
 SUSSEGUIRSI MANIFESTAZIONI SISMA CHE INCIDONO SENSIBILMENTE
 SU TESSUTO EDILIZIO GIA' ABBASTANZA COMPROMESSO PUNTO DATI
 MAGGIORE ATTENDIBILITA' POTRANNO ESSERE FORNITI DA COMMISSIONI
 TECNICHE ISTITUITE AT SENSI ORDINANZA COMMISSARIO STRAORDINARIO
 ZONE TERREMOTATE NUMERO 05 DEL 28 NOVEMBRE SCORSO CHE PERALTRO SOLO
 TRA ALCUNI GIORNI POTRANNO COMPLETARE LORO LAVORI PUNTO

STELIATO PREFETTO MATERA

18
 18

69

PROVINCIA DI BARI

Comuni danneggiati in misura non superiore al 3 o 4%:

- 1) Altamura
- 2) Andria
- 3) Canosa di Puglia
- 4) Corato
- 5) Gravina di Puglia
- 5) Minervino Murge
- 7) Poggiorsini
- 8) Spinazzola



1° 3 GEN. 1990

PER COPIA CONFORME

70

PROVINCIA DI FOGGIA

1) Accadia	38%
2) Anzano di Puglia	42%
3) Ascoli Satriano	19%
4) Bovino	22%
5) Candela	59%
6) Castelluccio dei Sauri	20%
7) Celle San Vito	56%
8) Deliceto	20%
9) Faeto	32%
10) Monteleone di Puglia	26%
11) Orsara di Puglia	18%
12) Panni	42%
13) Rocchetta S. Antonio	47%
14) S. Agata di Puglia	14%
15) Troia	5%



In altri 43 Comuni, secondo il rapporto del Prefetto di Foggia di cui si unisce copia, si sarebbero verificati danni per i quali peraltro non è attualmente possibile specificare la percentuale.



18 GEN. 1900

PER COPIA CONFORME

LARIO
... Prof. ...



Profettura di Foggia

Foggia, li 17 dicembre 1980

71
14910/137/2/19
Mod. 1
mod. 71

Prot. N.° 2158/20-2 Dir. Gab. 118


All. 1

Disposta al Foggia del 15/12/1980

Dir. N.° 21660/UL Serv. III.°

M. MINISTERO DELL'INTERNO
- Gabinetto -

= R. O. N. A. =



Oggetto Terremoto del 23 novembre 1980.-Danni subiti dai Comuni della provincia di Foggia.-

Con riferimento al radiogramma suindicato, confermo che il sisma del 23 novembre ha interessato numerosi Comuni di questa Provincia, ma in misura più accentuata la fascia dei Comuni del Subappennino Dauno che confina con le disastrose province di Avellino e Potenza.-

In particolare i Comuni di Accadia, Anzano di Puglia, Ascoli Satriano, Bovino, Candela, Castelluccio dei Sauri, Celle S. Vito, Deliceto, Fano, Monteleone di Puglia, Orsara di Puglia, Panni, Rocchetta S. Antonio, S. Agata di Puglia e Troia hanno subito danni invero ingenti nell'edilizia abitativa, soprattutto nei vecchi centri storici.-

Essi peraltro erano stati già in precedenza danneggiati da altri eventi tellurici: particolarmente grave quello dell'agosto 1962 in conseguenza del quale, per carenza di apposita normativa, non è stato ancora possibile risolvere il problema dell'abbattimento dei ruderi delle abitazioni ricostruite in altri siti perchè irreparabilmente danneggiate, con conseguenti pericoli per la pubblica e privata incolumità.-

I nuclei abitati di detti Comuni, in stato di degrado notevole, sono ubicati in una zona sismica considerata tra quelle a

AL MINISTERO DELL'INTERNO



PER COPIA CON...

./.

72

ADUNARIO
Roma Pref. - 4

Mod. 4



Prefettura di Foggia

- 2 -

più alto rischio del territorio nazionale.-

Ciò premesso, in relazione alla tripartizione divisa in sede parlamentare si possono considerare gravemente danneggiati - nella misura percentuale dei danni indicata a fianco - i seguenti Comuni:

- | | |
|-------------------------------|------------------------------|
| 1)-Accadia 38% | 9)-Froto 32% |
| 2)-Anzeno di Puglia 42% | 10)-Monteleone di Puglia 26% |
| 3)-Ascoli Satriano 19% | 11)-Orsara di Puglia 18% |
| 4)-Bovino 22% | 12)-Panni 42% |
| 5)-Candela 59% | 13)-Rocchetta S. Antonio 47% |
| 6)-Castelluccio dei Sauri 20% | 14)-S. Agata di Puglia 14% |
| 7)-Celle S. Vito 56% | 15)-Troia 5%.- |
| 8)-Deliceto 20% | |

Possono considerarsi, invece, danneggiati i seguenti Comuni (per i quali non si è in grado di specificare percentualmente i danni):

- 1)-Alberona, 2)-Apricena, 3)-Biccari, 4)-Cagnano Varano, 5)-Carlantino, 6)-Carpino, 7)-Casalnuovo Monterotaro, 8)-Casalvecchio di Puglia, 9)-Castelluccio Valmaggiore, 10)-Castelnuovo della Dugna, 11)-Colenca Valfortore, 12)-Cerignola, 13)-Cheuti, 14)-Foggia, 15)-Ischitella, 16)-Lesina, 17)-Lucera, 18)-Manfredonia, 19)-Mattinata, 20)-Monte S. Angelo, 21)-Motta Montecorvino, 22)-Ordona, 23)-Orta Nova, 24)-Pietra Montecorvino, 25)-Poggio Imperiale, 26)-Rignano Garganico, 27)-Rodi Garganico, 28)-Roseto Valfortore, 29)-S. Giovanni Rotondo, 30)-S. Marco in Lamis, 31)-S. Marco la Catola, 32)-S. Nicandro Garganico, 33)-S. Paolo Civitate, 34)-San Seve-

Stampa circolare con il testo "PREFETTURA DI FOGGIA" e una firma a mano.

./.

82

73

MOD. 4
Roma Pref. 4


MOD. 4

*Prefettura di Foggia*

- 3 -

ro, 35)-Serracapriola, 36)-Stornara, 37)-Stornarella, 38)-Torremaggiore, 39)-Trinitapoli, 40)-Vico del Gargano, 41)-Vieste, 42)-Vulturara Appula, 43)-Vulturino.-

Si trasmette, per migliore intelligenza, l'accluso prospetto riepilogativo redatto dall'Ufficio del Genio Civile, nel quale è riportata - per ogni Comune interessato dal sisma - la situazione analitica degli edifici pubblici e privati danneggiati.-

IL PREFETTO
(De Giorgi)

PER COLLA CONFORME

X LEGISLATURA — DISEGNI DI LEGGE E RELAZIONI — DOCUMENTI

74

TERRITÓRIO 23 11 1980 SISMOTERRE PREVIDENZA DI FOGGIA

N° COMUNI	COMUNI	EDIFICI PRIVATI				EDIFICI PUBBLICI				CANTIERI IN CORSO D'OPERA	VALORE CANTIERI IN CORSO D'OPERA	VALORE PATRIMONIO ABITATIVO	% DANNI
		DANNEGGIATI	DESTRUITI	CROCI	TOTALE	DANNEGGIATI	DESTRUITI	CROCI	TOTALE				
1	ACAZIA	424	49	4	477	8	-	2	10	80	20	1241	38
2	ADRIANOVA	40	-	-	40	3	-	-	3	-	-	-	-
3	ADRIANOVA DI FUGLIA	283	18	31	332	1	-	-	1	15	200	800	42
4	AIRONEVA	25	-	-	25	2	-	-	2	10	-	-	-
5	AICOLI S. ANTONIO	606	30	20	656	5	5	-	10	10	10	3460	19
6	BACCARI	81	-	-	81	2	-	-	2	-	-	-	-
7	BOLVINO	368	34	8	410	1	6	-	7	50	35	1838	22
8	BORGOCARANO	-	-	-	-	4	-	-	4	-	-	-	-
9	BORGOCARANO	586	49	9	644	1	7	-	8	60	100	1100	59
10	BORGOCARANO	-	-	-	-	-	-	-	-	-	-	-	-
11	BORGOCARANO	5	-	-	5	-	-	-	-	-	-	-	-
12	BORGOCARANO	-	-	-	-	9	-	-	9	-	-	-	-
13	BORGOCARANO	1	-	-	1	-	-	-	-	-	-	-	-
14	CASALECCO DI FUGLIA	1	-	-	1	1	-	-	1	-	-	-	-
15	CASTELL. S. GIOV. S. BARI	62	26	15	103	2	2	-	4	100	50	524	20
16	CASTELL. S. GIOV. S. BARI	4	-	-	4	2	-	-	2	-	-	-	-
17	CASTELL. S. GIOV. S. BARI	10	-	-	10	2	-	-	2	-	-	-	-
18	CASTELL. S. GIOV. S. BARI	5	-	-	5	1	-	-	1	-	-	-	-
19	CASTELL. S. VITO	57	10	-	67	1	-	-	1	10	20	120	56
20	CERIGNOLA	55	5	-	60	1	1	-	2	-	-	-	-
21	CERIGNOLA	-	1	-	1	-	1	-	1	-	-	-	-
22	CERIGNOLA	369	10	-	379	13	4	-	17	100	40	1869	20
23	CERIGNOLA	83	17	15	115	5	-	-	5	10	40	960	32
24	FUGLIA	77	-	-	77	-	-	-	-	-	-	-	-
25	FUGLIA	-	1	-	1	2	-	-	2	-	-	-	-
26	FUGLIA	3	-	-	3	3	-	-	3	-	-	-	-
27	FUGLIA	2	-	-	2	-	-	-	-	-	-	-	-
28	FUGLIA	10	6	-	16	5	1	-	6	-	-	-	-
29	FUGLIA	1	-	-	1	3	-	-	3	-	-	-	-
30	FUGLIA	180	18	5	203	1	1	-	2	25	-	771	26
31	FUGLIA	10	1	-	11	9	1	-	10	-	-	-	-
32	FUGLIA	6	-	-	6	-	1	-	1	-	-	-	-
33	FUGLIA	10	5	-	15	-	2	-	2	100	-	-	-
34	FUGLIA	198	2	-	200	11	-	-	11	15	25	1651	18
35	FUGLIA	2	1	-	3	1	-	-	1	100	-	-	-
36	FUGLIA	357	21	-	378	9	-	-	9	25	50	895	42
37	FUGLIA	5	-	-	5	2	-	-	2	-	-	-	-
38	FUGLIA	1	-	-	1	3	-	-	3	-	-	-	-
39	FUGLIA	3	1	-	4	2	-	-	2	100	-	-	-
40	FUGLIA	374	71	5	450	5	2	-	7	80	20	960	41
41	FUGLIA	28	2	-	30	1	1	-	2	30	-	-	-
42	FUGLIA	52	30	-	82	6	1	-	7	-	-	-	-
43	FUGLIA	4	-	-	4	1	1	-	2	30	-	-	-
44	FUGLIA	14	6	-	20	1	2	-	3	10	-	-	-
45	FUGLIA	45	-	-	45	2	2	-	4	10	-	-	-
46	FUGLIA	4	-	-	4	3	-	-	3	10	-	-	-
47	FUGLIA	16	-	-	16	3	1	-	4	-	-	-	-
48	FUGLIA	13	-	-	13	-	-	-	-	-	-	-	-
49	FUGLIA	125	25	-	150	6	-	-	6	50	30	1100	44
50	FUGLIA	3	-	-	3	3	-	-	3	-	-	-	-
51	FUGLIA	49	8	-	57	-	1	-	1	20	-	-	-
52	FUGLIA	58	2	-	60	-	-	-	-	10	-	-	-
53	FUGLIA	2	-	-	2	3	-	-	3	-	-	-	-
54	FUGLIA	5	-	-	5	6	-	-	6	10	-	-	-
55	FUGLIA	71	-	-	71	12	1	-	13	10	-	2360	5
56	FUGLIA	-	-	-	-	-	1	-	1	-	-	-	-
57	FUGLIA	7	4	-	11	-	-	-	-	-	-	-	-
58	FUGLIA	2	-	-	2	-	-	-	-	-	-	-	-
59	FUGLIA	2	-	-	2	-	-	-	-	-	-	-	-
60	FUGLIA	-	-	-	-	-	-	-	-	-	-	-	-
61	FUGLIA	-	-	-	-	-	-	-	-	-	-	-	-
62	FUGLIA	-	-	-	-	-	-	-	-	-	-	-	-
63	FUGLIA	-	-	-	-	-	-	-	-	-	-	-	-
64	FUGLIA	-	-	-	-	-	-	-	-	-	-	-	-
TOTALI		4850	450	112	5412	174	45	2	221	500	-	-	-

MINISTRI
 60
 1980
 1980

75

PROVINCIA DI TARANTO

Dati comunicati dal Prefetto sulla base dell'allegato prospetto dell'Assessorato ai Lavori Pubblici della Regione Puglia:

1) Taranto - Città Vecchia	76%
Taranto - Città Nuova	4%
percentuale media	6%
2) Castellana - Città Vecchia	40%
Castellana - Città Nuova	0%
percentuale media	5%
3) Ginosa	2%
4) Laterza	3%



18 GEN. 1990

PER COPIA CONFORME

REGIONE PUGLIA
ASSESSORATO REGIONALE LAVORI PUBBLICI
UFFICIO DEL GENIO CIVILE DI TARANTO

DANNI CAUSATI DAL TERREMOTO DEL 23.11.1980 NEL TERRITORIO DELLA
PROVINCIA DI TARANTO (Dati aggiornati al 17.12.1980)

N.	COMUNE	ABITAZIONI PRIVATE (UNITA' IMMOBILIARI)					TOTALE	EDIFICI PUBBLICI DANNEGGIATI			NOTE	
		DISTRUTTE	GRAV. DAN- NEG. E SBOMBERA- TE	GRAV. DAN- NEG. E DA SGOMBERA- RE	DANNEGGIA- TE	TOTALE		SCUO- LE	CHIE- SE	VARIE		TOTA- LE
1	TARANTO	-	130	524	725	1379	76	2	1	5	abitanti interessati ≈ n. 5600 di cui per 200 in cor- so accertamenti. Abitan- ti interessati ≈ n. 5000 case da tempo sgombe- rate. -	
	CITTA' VECCHIA	-	130	524	725	76	2	1	5			
	TARANTO	-	32	450	900	1382	4	51	2	4		
	TARANTO TOTALE	-	162	974	1625	2761	6	53	4	5	62	
2	CASTELLANETA	-	-	-	-	291	40	-	-	-	-	
	CITTA' VECCHIA	-	-	-	-	291	40	-	-	-		
	CASTELLANETA	-	-	1	14	15	-	8	6	2		16
	CASTELLANETA TOTALE	-	-	1	305	306	5	8	6	2	16	
3	GINOSA	-	5	15	69	89	2	8	1	-	9	grav. danneggiata
4	LATERZA	3	15	1	75	94	3	1	1	1	3	di cui 50 accertamenti in corso

N.16101 di pr. TARANTO, li 17.12.1980



IL COORDINATORE DELL'UFFICIO
(dott. ing. Ugo Macchia)

18 GEN 1980
MINISTRI
DEI
LAVORI
PUBBLICI
E
TRASPORTI
18 GEN 1980

76

MODULARIO
Rene Prof. 1



Mod. 1
(ex mod. 71)

Prefettura di Taranto

17 dicembre 1980

Prot. N.º 2461 Div. Gab.

Allegato 6

Proposta al Sig.º del 15.12.1980

Pr. Leg. Serv. III N.º 87666 21660-3-

W
W. P. P.
de Luca III
cf. All.

MINISTERO DELL'INTERNO
Gabinetto
Ufficio Legislativo
ROMA

Raccomandata a mezzo corriere

108
097

OGGETTO : Danni provocati dal sisma del 23.11.1980 nel territorio della provincia di Taranto.

In relazione al teleradio sopraindicato, riguardante l'oggetto, si comunica che questa Prefettura ha interessato, per la determinazione e la valutazione percentuale dei danni provocati dal sisma del 23 novembre scorso nei Comuni di questa Provincia, l'Ufficio del Genio Civile di Taranto, il quale ha fatto avere l'unita nota con l'allegato prospetto.

Si fa presente che il predetto Ufficio ha precisato di non disporre, allo stato, di dati definitivi, atteso che sono ancora in corso accertamenti.

Al riguardo ritengo opportuno trasmettere, altresì, copia della lettera qui inviata dal Sindaco di Taranto insieme con la relazione di alcuni tecnici incaricati dal Comune Capoluogo e dalla quale risulta che per il restauro degli edifici danneggiati occorre, allo stato attuale, una spesa di L.7.950.000.000-.

Si allegano, altresì, le planimetrie del centro storico di Taranto, che fanno parte integrante della cennata relazione.

IL PREFETTO

(Basso)

[Handwritten signature]
[Circular stamp]

[Handwritten signature]
[Handwritten notes]

78

REGIONE PUGLIA

ASSESSORATO LAVORI PUBBLICI

UFFICIO DEL GENIO CIVILE DI TARANTO

N. 16101 di Prot.

Taranto, li 17.12.1980

Riferimento a fonogramma

N. 2461/Gab. del 16.12.1980

* Alla PREFETTURA di
TARANTOe p.c. - Alla REGIONE PUGLIA
Assessorato ai LL.PP.B A R I

OGGETTO: ¹²Danni causati dal terremoto del 23.11.1980 nel territorio della
Provincia di Taranto.-

Con riferimento alla richiesta formulata con il fonogramma che si riscontra, si allega il prospetto contenente i dati aggiornati relativi ai danni provocati dal sisma del 23.11. u.s., qui segnalati fino ad oggi.

Per i Comuni di Taranto e di Castellaneta i dati richiesti sono stati riferiti, separatamente alla Città vecchia ed alla parte nuova essendo profondamente diverse le situazioni statiche generali degli immobili ricadenti in ciascuna delle due parti del nucleo urbano.

Altri Comuni quali Crispiano, Faggiano, Leporano, Lizzano, Martina F., Massafra, Palapianello, Puliano hanno segnalato danni quantitativamente irrilevanti.

Si fa riserva di inviare non appena possibile, una relazione generale sui danni in argomento, con particolare riferimento alla situazione determinatasi nei centri storici degli abitati più colpiti.-



18 Dic. 1980

IL COORDINATORE D'UFFICIO
(dott.ing. Ugo Macchia)

R. 18/12/80

A. M.



Ministero dell'Interno
UFFICIO CENTRALE PER GLI AFFARI LEGISLATIVI
E LE RELAZIONI INTERNAZIONALI

Servizio III

Divisione Aff. Soc. Econ. —
Prot. N.º 21660/3 *Allegati*

MOD 2 UL ex Mod 860

79

Quarta

Roma, 27 DIC 1980 19

— *All* LA PRESIDENZA DEL CONSIGLIO DE
MINISTRI - Ufficio Giuridico e
del Coordinamento Legislativo

R O M A

Risposta al Foglio del tele del 13/12/
Dir *Sec* *N.º* 1980 n. 5557

OGGETTO: Elenco Comuni sinistrati dal terremoto del novembre
1980 - art. 4 D.L. 26/11/1980 n. 776.

Di seguito alla nota p.n. in data 23 corrente, si tra
smettono, ad integrazione dei dati già comunicati, gli elenchi
dei Comuni delle province di Napoli ed Avellino danneggiati dal
terremoto del novembre scorso.

Si fa una ulteriore riserva di trasmettere i dati re-
lativi a Napoli-capoluogo, in quanto la particolare situazione
in tale zona non ha reso ancora possibile ultimare le numerosis-
sime verifiche in corso.

Si soggiunge che il Prefetto di Avellino ha sottoline-
ato la difficoltà di ottenere dati di univoca lettura, in quan-
to i diversi uffici che hanno provveduto agli accertamenti de-
gli stessi (Ufficio Tecnico Erariale, Ufficio del Genio Civile,
Provveditorato alle opere pubbliche) hanno adottato criteri di
valutazione diversi.

Analoghe difficoltà sono state segnalate nelle vie bre-
vi anche da altre Prefetture e, pertanto, la suddetta notazione
assume carattere generale.

Si assicura che con la massima urgenza verranno tra-
smessi a codesta Presidenza i residui dati concernenti Napoli.ca-
poluogo.



18 GEN. 1990

N.B.: Si riproducono in alle-
gato i dati trasmessi
con la nota del 23/12.

D'ORDINE DEL MINISTRO
IL CAPO DI GABINETTO

PER COPIA CONFORME

[Signature]

[Signature]

PROVINCIA DI NAPOLI

1) Acerra	5%
2) Afragola	3,8%
3) Agerola	3,8%
4) Arzano	5%
5) Bacoli	0,5%
6) Boscoreale	1%
7) Boscotrecase	5%
8) Brusciano	1%
9) Caivano	2,5%
10) Calvizzano	4%
11) Camposano	1%
12) Carbonara di Nola	3,3%
13) Cardito	1,5%
14) Casalnuovo di Napoli	0,1%
15) Casamarciano	4%
16) Casandrino	2,5%
17) Casavatore	3,7%
18) Casola di Napoli	52%
19) Casoria	14,8%
20) Castellammare di Stabia	21,8%
21) Castello di Cisterna	8,7%
22) Cercola	4,4%
23) Cicciano	3,5%
24) Cimitile	1,2%
25) Comiziano	2,7%
26) Crispano	7%
27) Ercolano	6%
28) Frattamaggiore	2%
29) Frattaminore	2%
30) Giuliano in Campania	2,60%



18 GEN 1963

PER COPIA CONFORME



81


- 2 -

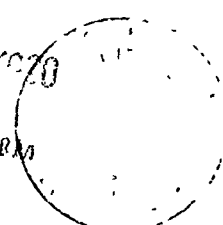
31) Gragnano	7,7%
32) Grumo Nevano	3%
33) Ischia	0,3%
34) Lettere	3%
35) Liveri	30%
36) Marano di Napoli	1,3%
37) Mariglianella	16%
38) Marigliano	13%
39) Massalubrense	10%
40) Melito di Napoli	3,5%
41) Meta	3,1%
42) Monte di Procida	1,6%
43) Mugnano di Napoli	3,60%
44) Nola	2%
45) Ottaviano	4%
46) Palma Campania	6%
47) Piano di Sorrento	10%
48) Pimonte	6,31%
49) Poggiomarino	1,1%
50) Pollena Trocchia	1,4%
51) Pomigliano d'Arco	0,7%
52) Pompei	2%
53) Portici	0,5%
54) Pozzuoli	0,4%
55) Procida	0,9%
56) Qualiano	1%
57) Quarto	3,7%
58) Roccarainola	3,8%
59) San Gennaro Vesuviano	1,6%
60) San Giorgio a Cremano	5,9%

18 03 1951
PER CORRISPONDENZA
./.

- 3 -

61) San Giuseppe Vesuviano	3,7%
62) San Paolo Belsito	17%
63) Sant'Agello	18%
64) Sant'Anastasia	6%
65) Sant'Antimo	2,7%
66) Sant'Antonio Abate	2,4%
67) Santa Maria la Carità	3,3%
68) San Vitale	6,4%
69) Saviano	7,8%
70) Scisciano	4%
71) Somma Vesuviana	1,2%
72) Sorrento	12%
73) Terzigno	1%
74) Torre Annunziata	31,5%
75) Torre del Greco	1,4%
76) Trecase	2%
77) Tufino	16%
78) Vico Equense	8,3%
79) Villaricca	6%
80) Visciano	8%
81) Volla	4,8%


18 GEN 1970
PER COPIA CONFORME



83
P

Regione Campania

Ufficio Genio Civile
Avellino

Scursi
Terremoto del 23-11-1980



18 GEN. 1990

PER COPIA CONFORME

[Handwritten signature]

93

X LEGISLATURA — DISEGNI DI LEGGE E RELAZIONI — DOCUMENTI

COMUNE	UNITÀ								
	TOTALI	VECCHIE		NUOVE		VE			
		n°	%	n°	%	Num.	DISTRUTTE O DEMOLITE		GRV. DANNATE
						%	n°	%	n°
Fielto del S.	1300	65	845	35	455	10	84	50	44
Altavilla Izh.	2650	80	2120	20	530	3	58	46	131
Audretta	2500	70	1750	30	750	10	175	60	105
Aquilonia	2100	60	1260	40	840	10	186	50	60
Triipalda	4850	60	2910	40	1940	25	727	50	140
Avella	2750	70	1925	30	825	12	231	45	80
Avellino	27700	50	13850	50	13850	40	5540	50	690
Agropoli	2200	85	2465	15	435	10	246	40	98
Bariacoo	2250	60	1350	40	900	5	67	45	60
Bisceglia	4550	85	3867	15	682	10	337	60	232
Cairano	1150	90	1035	10	115	20	207	50	51
Calabritto	3250	80	2600	20	650	75	1250	20	52
Calitri	6000	50	3000	50	3000	10	300	50	150
Candela	850	75	637	25	212	25	160	60	35
Cajonole	2300	75	1725	25	575	55	949	30	51
Capriglia Izh.	900	90	810	10	90	10	81	60	432
Casano Izhino	850	95	807	5	42	35	202	30	24
Castelnuovo	1200	90	1080	10	120	10	108	30	30
Castelvetere	1650	75	1238	25	412	20	245	50	614
Cervinara	5400	85	4590	15	810	15	639	40	1535
Cervinoli	750	70	525	30	225	5	36	80	112
Chianche	800	90	720	10	80	25	180	45	30
Chiusano	7350	80	5880	20	1470	15	186	50	600
Contraida	1300	75	975	25	325	15	146	45	113

26
3

IMMOBILIARI

LIEV. JANNEG				NUOVE							
		NESSUN JANNEG		DISTRUTTE O DIMOLITE		GRAVEN JANNEG		LIEV. JANNEG		NESSUN JANNEG	
%	N°	%	N°	%	N°	%	N°	%	N°	%	N°
333	/	/		2	9	20	92	68	309	10	11
788	25	771		-	-	-	-	10	73	90	657
525	-	-		5	37	30	225	60	450	5	38
504	-	-		-	-	15	126	65	546	20	168
728	-	-		-	-	10	194	55	1067	35	679
732	5	96		-	-	10	82	35	289	55	454
1385	-	-		5	692	40	5540	45	6232	10	1385
1233	-	-		-	-	30	130	50	218	20	87
675	-	-		-	-	20	180	30	270	50	450
773	10	387		-	-	-	-	10	68	90	614
310	-	-		-	-	20	23	30	35	50	57
130	-	-		60	390	30	195	10	65	-	-
1200	-	-		5	150	10	300	30	900	55	1650
95	-	-		-	-	25	53	60	128	15	32
259	-	-		15	86	40	230	40	230	5	29
162	10	81		-	-	-	-	10	9	90	81
242	15	121		-	-	-	-	80	24	20	9
324	30	324		-	-	-	-	5	6	95	114
371	-	-		-	-	10	41	60	247	30	124
2065	-	-		5	10	15	122	70	567	10	81
79	-	-		2	5	20	45	68	153	10	22
144	10	72		-	-	-	-	5	4	95	76
134	-	-		-	-	5	16	65	201	30	93
292	10	98		-	-	10	33	70	227	20	65

86

COMUNE	UNITÀ								
	TOTALI	VECCHIE		NUOVE		VE			
		N°	%	N°	%	NUM.	DISTRUTTE O DEMOLIRE		GRAN. DANNEG.
						%	N°	%	N°
Canza della C.	1600	80	1280	20	320	70	896	20	8
Canicella	900	80	720	20	180	10	72	50	36
Castro	3000	75	2250	25	750	35	787	40	96
Castro	1550	65	1007	35	543	20	201	50	50
Castro	2300	70	1610	30	690	15	242	60	96
Castro	850	70	595	30	255	2	12	30	17
Castro	1800	90	1620	10	180	40	648	50	81
Castro	3450	70	2415	30	1035	10	241	60	144
Castro	1100	70	770	30	330	20	154	50	35
Castro	2100	65	1365	35	735	10	136	60	81
Castro	4250	60	2550	40	1700	70	1785	30	765
Castro	950	80	760	20	190	40	304	50	83
Castro	1100	75	825	25	275	25	206	60	49
Castro	900	75	675	25	225	10	58	50	33
Castro	3250	50	1625	50	1625	25	406	40	650
Castro	1800	65	1170	35	630	10	117	35	409
Castro	2500	65	1625	35	875	12	195	40	650
Castro	1050	85	892	15	158	5	45	50	446
Castro	850	80	680	20	170	20	136	55	374
Castro	5050	60	3030	40	2020	20	606	55	1667
Castro	1800	80	1440	20	360	10	144	30	432
Castro	1850	65	1202	35	648	25	301	55	661
Castro	1600	75	1200	25	400	10	120	60	720

X LEGISLATURA — DISEGNI DI LEGGE E RELAZIONI — DOCUMENTI

87
2

I M M O B I L I A R I

NIE			NUOVE								
LEV. JANNEG		NESSUN DANNO		DISTRUTTE o DEMOLIRE		GRAVEN JANNEG		LEV. JANNEG		NESSUN DANNO	
N°	%	N°	%	N°	%	N°	%	N°	%	N°	%
123	—	—	30	96	40	138	30	96	—	—	—
216	10	72	—	—	10	18	70	125	20	36	—
563	—	—	—	—	5	37	60	450	35	263	—
302	—	—	—	—	40	217	50	272	10	54	—
402	—	—	5	35	15	105	70	483	10	7	—
297	18	107	—	—	—	—	2	5	98	250	—
162	—	—	—	—	20	36	70	126	10	15	—
484	10	241	—	—	—	—	30	311	70	724	—
231	—	—	2	7	20	66	73	241	5	16	—
410	—	—	—	—	5	37	75	551	20	147	—
—	—	—	40	680	30	510	30	510	—	—	—
76	—	—	15	29	10	19	60	113	15	23	—
124	—	—	—	—	30	83	60	165	10	27	—
270	—	—	—	—	—	—	70	158	30	67	—
569	—	—	5	81	40	650	45	731	10	163	—
527	10	117	—	—	5	31	55	347	40	252	—
612	10	162	—	—	20	175	60	525	20	175	—
355	5	45	—	—	—	—	10	16	30	142	—
170	—	—	—	—	30	51	60	102	10	17	—
757	—	—	25	40	20	404	58	1172	20	404	—
432	30	132	—	—	—	—	5	18	35	342	—
240	—	—	—	—	25	165	65	422	10	65	—
360	—	—	—	—	5	20	75	300	20	80	—

88

COMUNE	UNITA'									
	TOTALI	VELCHIE		NOOVE		VE				
		N°	%	N°	%	Num.	DISTRUTTE O DEMOLIRE		GRAV. DANNAG.	
	%						N°	%	N°	
Montoro Inferiore	4800	65	3120	35	1680	30	936	60	10	
Montoro Superiore	3050	65	1982	25	1068	30	595	60	11	
Morica de Sanctis	1700	90	1530	10	170	10	153	70	10	
Morshano	900	80	720	20	180	20	144	60	4	
Mugnano del C.	2250	60	1350	40	900	10	135	45	6	
Musso	1900	90	1710	10	190	25	427	60	10	
Ozofalotto	900	90	810	10	90	15	121	75	6	
Pugo Vallo Laurus	850	70	595	30	255	10	59	75	20	
Porolise	500	80	400	20	100	10	40	50	20	
Petrucopoli	1600	65	1040	35	560	20	208	50	52	
Petraro S. Maria	500	80	400	20	100	20	80	55	14	
Pietradefusi	1350	65	877	35	473	30	263	60	50	
Pietra. touciana	1350	60	810	40	540	30	243	60	48	
Prata P. U.	2150	70	1505	30	645	15	226	50	75	
Pratola Serra	2000	60	1200	40	800	20	240	50	60	
Quadrulle	600	70	420	30	180	10	42	40	42	
Quindici	1750	70	1225	30	525	15	184	65	79	
Rocciatremura	1700	70	1190	30	510	20	238	60	114	
Rocca S. Felice	650	90	585	10	65	40	234	50	29	
Rotondi	1500	60	900	40	600	10	90	50	450	
Salza S. Maria	368	80	294	20	74	60	176	30	88	
S. Mango s. c.	1000	90	900	10	100	90	810	10	90	
S. Martino U. C.	3300	65	2145	35	1155	15	322	30	644	

07
7

IMMOBILIARI

MIE				NUOVE							
LIEV. JANNEG		NESSUN JANNNO		DISTRUTTE o DEMOLIRE		GRAVEN JANNEG		LIEV. JANNEG		NESSUN JANNNO	
%	N°	%	N°	%	N°	%	N°	%	N°	%	N°
10	312	—	—	10	168	25	420	55	924	10	168
10	198	—	—	10	107	25	267	55	587	10	107
20	306	—	—	—	—	—	—	100	170	—	—
15	108	5	36	2	4	3	5	70	126	25	43
40	540	5	68	—	—	10	90	50	450	40	360
10	171	5	56	—	—	—	—	10	19	90	171
10	81	—	—	—	—	5	4	70	63	25	23
55	347	—	—	—	—	—	—	70	179	20	71
30	120	10	40	—	—	5	5	45	45	50	50
30	312	—	—	—	—	20	112	60	536	20	112
35	140	10	40	—	—	—	—	5	5	25	93
10	88	—	—	—	—	—	—	60	284	40	183
10	81	—	—	3	16	7	38	70	378	20	108
35	527	—	—	—	—	10	64	80	517	10	64
10	360	—	—	—	—	15	120	70	560	15	120
50	210	20	126	—	—	—	—	70	126	20	54
10	245	—	—	—	—	5	26	60	315	35	183
5	119	5	59	—	—	20	153	50	255	20	102
10	59	—	—	—	—	20	13	70	45	10	7
10	360	—	—	15	30	35	150	60	360	10	50
10	20	—	—	—	—	10	7	60	44	20	23
—	—	—	—	10	10	60	60	20	20	10	10
5	1072	5	107	5	58	20	231	65	751	10	115

X LEGISLATURA — DISEGNI DI LEGGE E RELAZIONI — DOCUMENTI

90

COMUNE	UNITA'									
	TOTALI	VECCHIE		NUOVE		VE'				
		N°	%	N°	%	Num.	DISTRUTTE O DEMOLIRE		GRAV. DANNEG.	
							%	N°	%	N°
S. Michele di Serino	1200	75	900	25	300	40	360	10	360	
S. Potito	850	70	595	30	255	25	149	50	258	
S. Lucia di Serino	950	70	665	30	285	30	199	40	267	
S. Andrea di Conza	1950	75	1462	25	488	40	585	30	477	
S. Angelo all'Esca	1100	70	770	30	330	25	192	50	256	
S. Angelo a Scala	1100	80	880	20	220	10	88	40	352	
S. Angelo Lombardi	2800	50	1400	50	1400	70	980	30	420	
S. Paolina	750	75	562	25	188	20	112	55	301	
S. Stefano del Sole	750	75	562	25	188	20	112	40	350	
Severchia	1150	90	1035	10	115	90	932	10	102	
Serino	4250	75	3187	25	1063	35	1115	40	127	
Sirignano	800	60	480	40	320	5	5	30	140	
Solofra	4100	50	2050	50	2050	25	717	60	120	
Sorbo Serpico	550	85	468	15	82	60	281	38	170	
Sperone	950	60	570	40	380	—	—	50	203	
Sturmo	1250	65	812	35	438	30	244	50	400	
Suamonte	600	65	390	25	210	10	39	40	156	
Taurano	900	75	675	25	225	5	34	30	208	
Taurianova	1350	60	810	40	540	5	40	40	224	
Troscia	1650	70	1155	30	495	70	809	30	340	
Torretta Lombardi	1400	90	1260	10	140	60	756	30	370	
Torre le Mucchie	650	85	552	15	97	10	55	60	330	
Tortorella	300	90	270	10	30	20	54	35	84	

IMMOBILIARI 929

LIEV. JANNEG		NESSUN DANNO		DISTRUTTE o DEMOLITE		GRANV. JANNEG		LIEV. JANNEG		NESSUN DANNO	
%	N°	%	N°	%	N°	%	N°	%	N°	%	N°
180	—	—	—	—	—	15	45	75	225	10	30
148	—	—	—	—	—	20	51	70	178	10	26
199	—	—	—	—	—	15	43	70	199	15	47
365	5	73	—	5	24	20	98	60	293	15	73
192	—	—	—	—	—	—	—	50	198	40	132
440	—	—	—	—	—	35	55	65	143	10	22
—	—	—	—	40	560	30	420	30	420	—	—
141	—	—	—	—	—	20	38	60	112	20	38
225	—	—	—	—	—	5	9	50	94	45	35
—	—	—	—	20	23	50	57	45	29	5	6
797	—	—	—	—	—	15	159	75	798	10	106
288	9	43	—	—	—	—	—	10	22	90	288
103	—	—	—	10	205	35	717	45	923	10	205
9	—	—	—	—	—	—	—	100	84	—	—
256	5	89	—	—	—	—	—	35	133	65	247
162	—	—	—	—	—	15	66	75	329	10	43
195	—	—	—	—	—	20	42	70	147	10	21
439	—	—	—	—	—	—	—	60	135	40	10
446	—	—	—	—	—	10	54	30	432	10	54
—	—	—	—	30	148	40	199	30	148	—	—
126	—	—	—	5	7	10	28	65	91	10	14
166	—	—	—	—	—	15	14	70	69	15	14
95	10	27	—	—	—	5	2	95	28	—	—

92

10

COMUNE	UNITA' VE								
	TOTALI	VECCHIE		NUOVE		DISTRUTTE O DEMOLIRE		GRAV. DANTEG.	
		N°	%	N°	%	Num.	%	N°	%
	Tufo	800	75	600	25	200	20	120	55
Ventriano	900	50	540	40	360	15	81	45	240
Villanovese	800	90	720	10	80	25	180	70	504
Volturno Superiore	3400	65	2210	35	1190	20	442	60	1326
TOTALI	202.018	~68%	136.719	~32%	65.299	~26%	35.542	~47%	64.233

40

93
11

IMMOBILIARI

VIE				NUOVE							
LIEV. DANEG		NESSUN DANNO		DISTRUITE o DEMOLITE		GRAVE DANEG		LIEV. DANEG		NESSUN DANNO	
%	N°	%	N°	%	N°	%	N°	%	N°	%	N°
15	150	—	—	—	—	20	40	60	120	20	40
10	216	—	—	—	—	5	18	75	270	20	72
5	36	—	—	5	4	15	12	70	56	10	8
20	142	—	—	—	—	15	178	75	893	20	119
11/6	33.124	~ 2%	3.820	~ 6%	3742	~ 22%	14.546	~ 50%	32404	~ 22%	14307

UFFICIO TECNICO ERARIALE DI AVELLINO

(allegato nota n° 1/10870/2632 del 22-12-1980)

ACCERTAMENTI TECNICI SOMMARI DEI DANNI ALLE UNITÀ IMMOBILIARI URBANE E RURALI NEI COMUNI INTERESSATI DAL SISMA DEL 23-11-1980

n° ordine	Comune	Categoria A.									Categoria C.				Fabbricati rurali					
		consiste o non consiste		distrette o irregolari			temporaneamente inagibili				distrette o irregolari		temporaneamente inagibili		n° presentati		distrette o irregolari		temporaneamente inagibili	
		uu cc	vari (ragioni)	uu cc	vari	%	uu cc	vari	%	uu cc	vari	%	uu cc	vari	%	uu cc	vari	%	uu cc	vari
1	Avella del Sabato	750	3100	40	160	5	190	680	26	350	10	3	60	17	200	10	8	50	25	
2	Allavilla Irp.	2400	8550	120	430	5	450	1600	19	1000	40	4	150	15	250	20	8	50	20	
3	Andretta	1300	3750	40	170	3	350	1600	42	500	10	2	200	40	700	30	4	270	38	
4	Aquileia	1350	4050	20	60	1	200	600	15	150	10	1	20	13	600	20	3	120	20	
5	Ariano Irp.	5000	18050	100	360	2	500	1800	10	1350	30	2	100	7	2000	80	4	200	10	
6	Atripalda	2750	16150	500	3000	18	900	5300	33	1850	370	17	560	30	250	40	18	70	28	
7	Avella	1900	7250	20	80	1	200	760	10	450	10	2	40	8	400	10	2	30	8	
8	Avellino	20700	109700	2000	8000	10	4300	20000	21	6300	700	11	1200	19	700	100	14	800	29	
9	Bagnoli Irp.	1100	8200	70	300	4	400	1700	21	700	20	3	150	19	300	10	4	60	20	
10	Baiano	1750	6400	40	150	2	250	950	14	400	10	2	50	12	100	-	-	20	20	
11	Bisaccia	2200	5700	60	160	3	650	1700	30	850	20	2	240	28	1500	30	2	400	27	
12	Bonito	800	3000	80	300	10	150	570	19	250	20	8	40	16	300	30	10	60	20	
13	Cairano	600	1400	150	340	25	200	460	33	350	70	20	100	28	200	40	20	60	30	
14	Calabritto	1800	4700	1100	2850	61	300	780	16	850	490	58	170	20	600	220	37	120	20	
15	Calitri	3550	10200	750	2200	21	1200	3500	34	1200	240	20	360	30	1250	130	10	270	22	
16	Candida	500	2750	50	270	10	120	660	24	250	20	8	60	24	100	-	-	30	30	
17	Coposele	1150	3200	700	2000	61	200	560	17	650	380	58	70	11	500	300	60	100	20	
18	Cornelia Irp.	500	1500	50	150	10	100	60	20	200	10	5	20	10	200	20	10	40	20	
19	Corifei	1150	3500	310	950	27	240	720	21	400	70	18	60	15	300	60	20	60	20	
20	Casalbore	700	2050	20	60	3	30	140	7	150	10	6	10	6	350	10	3	20	6	
21	Cassano Irp.	450	1700	50	190	11	100	380	22	250	20	8	40	16	150	20	15	30	20	
22	Castelbaronia	600	1750	30	90	5	90	260	15	150	10	6	20	13	150	10	6	20	13	
23	Castelfranci	600	1950	60	200	10	150	500	25	350	10	3	80	23	250	10	4	60	24	
24	Castelvetro sul Cal.	900	1400	50	80	6	230	370	26	500	20	4	100	20	250	10	4	60	24	
25	Cervinara	3950	13350	80	270	2	450	1550	11	850	20	2	70	8	600	10	2	60	10	
26	Cesinali	450	1630	30	110	7	120	440	27	200	10	5	40	20	100	10	10	20	20	
27	Chianche	550	1450	20	50	4	70	180	13	150	10	6	20	13	100	10	10	10	10	
28	Chiusano s.O.	900	2700	50	150	6	250	750	28	350	10	3	70	20	300	10	3	80	27	
29	Contra	750	2750	50	180	7	180	630	24	400	20	8	80	20	350	10	6	30	18	
30	Conza della C.	800	1950	550	1300	69	150	360	21	200	120	60	30	15	600	450	75	120	20	
31	Domicella	650	1650	30	70	5	90	220	14	100	-	-	10	10	150	10	4	20	13	
32	Flumeri	550	1700	20	60	4	90	280	18	150	10	6	20	13	500	20	4	70	14	
33	Fontanarosa	1000	3100	100	300	10	250	770	25	300	20	6	60	20	400	30	8	80	20	
34	Forino	1900	6750	150	540	8	450	1600	24	800	60	7	170	21	300	20	7	70	23	
35	Frigenta	650	1950	100	300	15	250	870	33	300	30	10	90	30	600	20	11	200	33	
36	Gesualdo	1250	3800	120	360	10	300	900	24	350	40	7	110	20	500	40	8	120	24	
37	Greci	950	1700	20	40	2	80	140	8	350	10	5	20	6	400	10	3	40	10	
38	Grottole	1500	5050	60	200	4	300	1000	20	450	10	2	70	16	700	20	3	130	19	
39	Grottolella	500	1300	30	80	6	100	260	20	200	10	5	30	15	150	10	6	30	20	
40	Guardia del Lomb.	750	2250	150	450	20	250	750	33	250	40	16	60	24	800	150	19	200	25	
41	Lacedonia	2150	5800	20	50	1	200	540	10	500	10	3	40	8	800	10	1	30	11	
42	Lapio	650	2400	40	150	6	160	600	25	250	10	4	40	16	200	10	5	40	20	
43	Laura	1450	5450	70	270	5	250	950	17	400	10	3	60	15	250	10	4	40	16	
44	Lioni	2250	12300	1700	9350	76	300	1650	13	1200	850	71	130	11	800	600	75	100	12	
45	Luogosano	600	1850	70	220	12	130	400	22	200	20	10	40	20	150	20	13	40	27	
46	Manocalzati	650	2100	100	320	15	200	640	31	300	30	10	80	27	200	20	10	60	30	
47	Marzano di Nola	600	2050	30	100	5	50	170	8	150	10	6	10	6	150	10	6	10	6	
48	Melito Irp.	350	750	20	40	6	40	80	11	-	-	-	-	-	-	-	-	-	-	

96

X LEGISLATURA — DISEGNI DI LEGGE E RELAZIONI — DOCUMENTI


47	Marzano di Nola	600	2050	30	100	5	30	170	8	1	10	6	10	6	150	10	6	10	6
48	Melito Irp.	350	750	20	40	6	40	80	11	150	10	6	20	13	350	20	6	40	13
49	Mercogliano	1900	9950	250	1300	13	400	2100	21	1150	110	9	200	17	200	20	10	40	20
50	Mirabella Eclano	1550	6550	140	600	9	330	1400	21	700	50	7	170	24	700	60	9	190	27
51	Montagute	750	1500	20	40	3	50	100	7	200	10	5	10	5	200	10	5	10	5
52	Montecalvo Irp	1850	5500	50	150	3	130	390	7	400	10	3	20	5	800	20	3	50	6
53	Montefalcione	1100	4550	80	330	7	250	1000	23	430	20	4	40	9	250	10	4	60	24
54	Monteforte Irp	1450	6700	100	460	7	400	1850	28	700	40	6	180	26	350	20	6	100	29
55	Montefredane	650	1650	70	170	11	150	370	23	200	20	10	40	20	200	20	10	50	25
56	Montefusco	500	2200	30	130	6	90	390	18	250	10	4	30	12	100	10	10	10	10
57	Montella	5000	13200	150	660	5	750	3300	25	1450	50	3	300	21	600	30	5	150	25
58	Montemarano	750	2300	70	220	9	180	560	24	450	30	6	90	20	600	50	8	170	20
59	Montemiletto	900	3500	50	200	6	200	780	22	450	20	4	80	18	500	30	6	110	22
60	Monteverde	950	2350	10	30	1	90	250	10	450	10	2	30	7	200	10	5	10	5
61	Montoro Infer	2950	9850	300	990	10	700	2300	24	1250	50	7	280	22	600	50	8	140	23
62	Montoro Super	1850	6350	250	850	14	500	1700	27	850	90	11	200	24	350	40	11	90	26
63	Morra de Sanctis	750	1800	150	360	20	300	720	40	500	80	16	170	34	450	90	20	180	40
64	Meschiano	600	2000	40	130	7	120	400	20	150	10	6	30	20	150	10	6	40	26
65	Mugnano del Card	1650	5950	40	140	3	230	900	15	430	10	2	50	11	150	10	6	20	13
66	Nusco	750	3450	80	370	11	150	690	20	550	50	9	100	18	800	60	10	120	20
67	Ospedaletto d'Alp	550	2500	50	230	9	130	580	24	250	20	8	50	20	100	10	10	30	30
68	Pago	550	1500	20	50	4	50	140	9	100	-	-	10	10	200	10	5	30	15
69	Parolise	300	1000	20	70	7	70	230	24	150	10	6	30	20	50	-	-	10	20
70	Paternopoli	850	2050	200	720	23	150	540	18	350	70	20	60	17	400	100	25	60	15
71	Petraro Irp	350	850	20	50	6	40	100	11	100	-	-	10	10	50	-	-	10	20
72	Pietradefusi	900	3550	80	310	9	150	590	17	250	20	8	40	16	200	20	10	30	15
73	Pietrastornina	950	3050	60	190	7	160	510	17	200	10	5	30	15	200	10	5	40	20
74	Prata P.U.	1200	3600	50	150	4	250	750	21	700	20	3	140	20	250	10	4	50	20
75	Prato Serra	1200	4200	60	210	5	300	1050	25	600	30	5	120	20	200	10	5	60	30
76	Quadrelle	450	1550	10	30	3	70	240	16	100	-	-	20	20	50	-	-	10	20
77	Quindici	1300	3500	50	130	4	180	470	14	200	10	5	20	10	250	10	4	30	12
78	Reccabiscerena	1200	3350	40	110	3	160	450	13	250	10	4	20	8	250	10	4	20	8
79	Ricca S.F.	300	750	60	150	20	120	300	40	150	20	13	50	33	200	40	20	80	40
80	Rofondi	1050	3500	30	100	3	90	300	9	250	10	4	20	8	200	10	5	20	10
81	Salza Irp.	450	1550	100	340	29	130	440	29	300	60	20	90	30	50	10	20	20	40
82	S. Mango sul Cal	550	1500	380	1030	69	100	270	18	200	120	60	40	20	250	150	60	70	28
83	S. Martino V.C.	2200	5950	20	50	1	240	650	11	650	10	2	60	9	450	-	-	50	11
84	S. Michele di Ser	750	2050	400	1100	53	100	270	13	300	150	50	30	10	150	80	53	20	13
85	S. Nicola Baronia	450	1250	20	60	4	60	170	13	150	10	6	10	6	100	10	10	10	10
86	S. Pietro U	450	1650	30	110	7	120	440	27	300	20	7	70	23	100	10	10	20	20
87	S. Sossio Baronia	850	2450	30	90	4	100	290	12	250	10	4	30	12	300	10	3	40	13
88	S. Lucia di Ser.	550	1850	250	850	43	100	320	18	300	170	40	60	20	100	40	40	30	30
89	S. Andrea di C.	1200	3250	350	950	29	300	810	25	600	150	25	170	20	150	40	26	30	20
90	S. Angelo all'Esca	650	2200	80	270	12	150	510	24	250	30	12	50	20	200	30	15	40	20
91	S. Angelo a Scala	400	1100	20	60	5	60	170	15	150	10	8	10	6	50	-	-	10	20
92	S. Angelo dei Lomb	1200	4900	800	3300	64	250	1050	21	800	300	23	150	19	800	500	63	200	25
93	S. Paolina	400	1450	30	110	8	70	250	18	200	10	5	30	15	150	10	6	30	20
94	S. Stefano del Sole	400	1400	30	110	8	100	350	25	150	10	6	30	20	200	20	10	20	10
95	Savignano Irp	1400	3100	40	80	3	100	220	7	350	10	3	20	6	450	20	4	30	7
96	Scampitella	350	950	20	50	6	30	80	9	100	-	-	10	10	350	20	6	30	9
97	Senerechia	550	1400	350	880	64	80	200	15	400	240	60	40	10	200	140	70	30	15
98	Serino	2600	8800	600	2050	23	800	2750	31	1050	210	20	310	29	600	120	20	180	20
99	Sirignano	550	1800	10	30	2	80	260	15	150	10	6	10	6	100	-	-	20	20
100	Soledra	2250	12100	650	3200	27	700	3450	29	1400	350	25	420	30	250	70	28	80	32
101	Sorbo Serpico	300	1100	100	370	33	80	300	27	150	40	26	30	20	100	30	30	20	20
102	Sperone	750	2350	20	60	3	100	310	13	150	10	6	10	6	50	-	-	10	20
103	Sturmo	600	2800	60	280	10	200	940	33	250	20	8	60	24	400	40	10	120	30
104	Summonte	350	1150	20	70	5	50	170	15	150	10	6	20	13	100	-	-	20	13

6/4

96

103	Storno	600	2800	60	280	10	200	940	33	250	20	8	60	24	400	40	10	120	30
104	Summano	350	1150	20	70	5	50	170	15	150	10	6	20	13	100	-	-	20	20
105	Taurano	600	1750	30	90	5	70	200	12	150	10	6	20	13	150	10	6	20	13
106	Taurasi	750	2300	40	120	5	200	620	27	300	10	4	90	30	300	20	6	60	20
107	Teora	900	3000	650	2150	72	150	500	17	450	300	75	100	22	300	200	67	60	20
108	Torrelle dei Lomb.	750	2150	400	1150	53	200	580	27	350	170	48	90	26	300	150	50	100	35
109	Torra la Storta	300	1050	20	70	7	70	250	23	150	10	6	30	20	200	10	5	50	25
110	Terriani	150	400	10	30	7	20	50	13	100	10	10	10	10	50	-	-	10	20
111	Trivico	400	1250	20	60	5	80	250	20	200	10	5	40	20	200	10	5	40	20
112	Tufo	500	1650	20	70	4	110	360	22	200	10	5	40	20	100	10	10	10	10
113	Vallata	1450	3900	50	130	3	250	670	17	400	10	2	60	15	700	20	3	100	14
114	Vallesaccarda	150	500	10	30	7	20	70	15	50	-	-	10	20	250	20	8	30	12
115	Veniciano	500	1950	50	200	10	90	350	18	200	20	10	20	10	200	20	10	20	10
116	Villamaina	400	1050	120	310	30	160	420	40	200	50	25	80	40	200	50	25	80	40
117	Villanova del Ball.	850	2050	30	70	4	90	220	11	250	10	4	30	12	400	20	5	50	12
118	Vulturara Isp	1800	4150	300	690	17	550	1250	31	1000	150	15	290	29	600	90	15	180	30
119	Zungoli	900	2200	30	70	3	90	270	10	350	10	3	30	8	300	10	3	30	10
Totale:		146950	538450	18840	67820	13	29820	107350	20	55550	7750	14	10340	19	40350	5570	14	8040	20

AVELLINO 22 12-1980



L DIRETTORE DELL'UFFICIO

(primo dirigente
del sig. Governatore, Alessandro)



18 GEN 1981

[Handwritten signature]



Ministero dell'Interno

UFFICIO CENTRALE PER GLI AFFARI LEGISLATIVI
E LE RELAZIONI INTERNAZIONALI

Servizio III

Divisione Aff. Soc. Econ.

Prot. N.º 21660/3 Allegati

MOD. 2 UL ex Mod. 860

97

Roma, 29 DIC. 1980

→ ALLA PRESIDENZA DEL CONSIGLIO DEI
MINISTRI - Ufficio Giuridico e del
Coordinamento Legislativo

- ALLA SEGRETERIA DEL COMITATO TECNICO
INTERMINISTERIALE PER IL TERREMOTO
Via Quintine Sella n. 67/69

Risposta al Foglio del

Div. N.º ROMA

OGGETTO: Elenco Comuni danneggiati dal terremoto del novembre
1980 - art. 4 D.L. 26/11/1980 n. 776.

Di seguito alla ministeriale pari numero del 27 dicembre u.s., si invia copia del rapporto n. 2329/Gab. del 28 corrente con il quale il Prefetto di Avellino, sulla base dei risultati emersi da una riunione dei vari organi tecnici incaricati della rilevazione dei danni arrecati in provincia dal terremoto del 23 novembre scorso, ha comunicato ulteriori e più attendibili dati indicativi delle situazioni dei singoli Comuni.

PEL MINISTRO

[Handwritten signature]



18 GEN. 1990

PER CONFORME

[Handwritten signature]

98

Mod. 1
(ex mod. 71)

MODULARIO
L. Form. Pref. 1



Prefettura di Avellino

Avellino 28 dic. 1980¹⁹

Prot. N.° 2329 Div. Gen.

Allegati
Richiesta al Foglio del
Dir. S. N.°

MINISTERO DELL'INTERNO

- Gabinetto
- Ufficio Legislativo
- Direz. Gen. AA. GG. e Pers.
- Direz. Gen. Prot. Civile

OGGETTO Elenco dei Comuni della Provincia di Avellino colpiti dal sisma del 23.II.1980 graduati sulla base della percentuale dei danni subiti.

In esito alla ministeriale n. 87666 21660: 3: UL del 15 dicembre u.s. si trasmette l'elenco di cui all'oggetto con allegato prospetto analitico.

Come già comunicato nelle vie brevi a questo Ministero, la determinazione dei danni subiti da ciascun Comune di questa Provincia è stata di estrema difficoltà perchè ci si è trovati dinanzi a dati di varia provenienza (Prov. alle OO.PP., Vigili del Fuoco, U.T.E., Genio Civile) raccolti in maniera indipendente gli uni dagli altri, sulla base di iniziative autonome non coordinate nè collegate fra loro.



18 GEN. 1990

COPIA CONFORME

[Handwritten signature]

99


- 2 -

Come risultato si sono avute una serie di dati molto diversi gli uni dagli altri, a volte addirittura contrastanti.

Si è quindi proceduto, insieme ai responsabili degli Uffici che li avevano raccolti, ad un accurato esame dei dati stessi che ha evidenziato quanto segue:

- 1) i dati forniti dal Provveditorato alle OO.PP. raccolti tramite i Vigili del Fuoco sulla scorta del numero degli interventi effettuati nei vari Comuni si riferivano alla sola percentuale delle distruzioni
- 2) i dati raccolti dall'U. T. E. presentavano due limiti fondamentali: non tenevano conto dei danni lievi, e gli stessi danni gravi o gravissimi erano valutati nell'ottica della riduzione in pristino delle unità immobiliari danneggiate senza tener conto del diverso tipo di ricostruzioni o riparazioni che si rendevano necessarie nel rispetto delle norme vigenti nelle zone sismiche.
- 3) i dati forniti dal Genio Civile oltre ad essere più completi ed analitici tenevano conto di tutte le esigenze di cui sopra, essi infatti erano stati raccolti sulla base dei seguenti criteri:
 - a) determinazione per ogni Comune in via approssimativa della percentuale di patrimonio edilizio di più vecchia costruzione e di più recente realizzazione.
 - b) determinazione per ognuna di dette categorie della percentuale delle unità immobiliari distrutte, gravemente danneggiate, lievemente danneggiate e senza alcun danno.

././



1971
COPIA CONFORME

100

-3-

- e) inclusione nella categoria delle unità immobiliari distrutte o da demolire anche di quelle che, comunque, non sono riparabili nel rispetto delle norme vigenti nelle zone sismiche.
- d) inclusione nella categoria delle unità immobiliari gravemente danneggiate anche di quelle per le quali le riparazioni saranno di notevole entità dovendo essere effettuate nel rispetto delle norme vigenti nelle zone sismiche.

Da parte di tutti si è convenuto sulla validità della impostazione adottata dall'Ufficio del Genio Civile nell'indagine, e su proposta dello Scrivente, si è convenuto, quindi, di prendere a base i relativi dati per la determinazione della percentuale complessiva dei danni di ciascun Comune, ovviamente confrontandoli ed integrandoli con le indicazioni contenute nei rilevamenti dell'U.T.E. e dei Vigili del Fuoco laddove le discordanze rilevate, oltre ad essere particolarmente accentuate, denotavano disarmonia rispetto all'impostazione generale dell'indagine.

Ciò premesso, e partendo dai dati così individuati la percentuale dei danneggiamenti subiti in ciascun Comune è stata determinata considerando per intero il numero delle unità immobiliari distrutte o gravemente danneggiate e per il 15% quelle lievemente danneggiate rispetto al totale delle unità immobiliari preesistenti nel Comune.

Si è così ottenuta, per ciascun Comune, la percentuale ponderata del danno che allo stato attuale, a giudizio dello scrivente, è la più attendibile possibile e la più aderente alla situazione reale; e ciò sia che si guardi il dato in assoluto, sia correlando tra loro i dati di tutti i Comuni.

IL PREFETTO

Caruso -



X LEGISLATURA — DISEGNI DI LEGGE E RELAZIONI — DOCUMENTI

101



Numero d'ordine	COMUNJ	Vecchie		U N N		I/ T A'		V e c h		I M B		I O B		I L I		I A R		I	I		
		%	n.	%	n.	%	n.	%	n.	%	n.	%	n.	%	n.	%	n.			%	n.
98	riporto																				
99	Sarno	75	3187	25	1063	35	1115	40	1275	25	797	/	/	15	159	75	798	10	106	65	
100	Singano	60	480	40	320	1	5	30	144	60	288	9	43	/	/	10	32	90	288	22	
101	Solfo	50	2050	50	2050	35	717	60	1230	5	103	/	10	203	35	717	45	923	10	205	73
102	Sorbo Serpico	85	468	15	82	50	234	38	178	10	47	2	9	/	/	100	82	//	/	78	
103	Sperone	60	570	40	380	/	/	50	285	45	256	5	29	/	/	35	133	65	247	36	
104	Sturno	65	812	35	438	30	244	50	406	20	162	/	/	15	66	75	329	10	43	63	
105	Summonte	65	390	35	210	10	39	40	156	50	195	/	/	20	42	70	147	10	21	48	
106	Taurano	75	675	25	225	5	34	30	202	65	439	/	/	/	/	60	133	40	90	36	
107	Taurasi	60	810	40	540	5	40	40	324	55	446	/	/	10	54	50	432	10	54	41	
108	Teora	70	1155	30	495	70	809	30	346	/	/	/	30	148	40	199	30	148	/	90	
109	Torella dei Lombardi	90	1260	10	140	40	504	50	630	10	126	/	5	7	20	28	65	91	10	14	85
110	Torre le Nocelle	85	553	15	97	10	55	60	332	30	166	/	/	/	14	14	70	69	15	14	67
111	Torrioni	90	270	10	30	20	54	35	94	35	93	10	27	/	2	2	95	28	/	56	
112	Trivico	65	320	35	280	25	130	35	182	20	104	20	104	/	5	14	10	28	85	238	54
113	Tufo	75	600	25	200	20	120	55	330	25	190	/	/	20	40	60	120	20	40	66	
114	Vallata	65	1657	35	893	20	331	40	663	20	332	20	331	/	5	10	89	85	759	42	
115	Venticano	80	540	40	360	15	81	45	243	40	216	/	/	/	18	75	270	20	72	46	
116	Villanova	90	720	10	80	30	216	40	288	30	216	/	5	4	12	70	56	10	8	70	
117	Villanova del Battista	70	1050	30	450	20	210	40	420	30	315	15	159	/	5	22	10	45	85	363	47
118	Volturno Irpino	65	2210	35	1190	20	442	60	1326	20	442	/	/	15	118	75	893	10	119	63	
119	Zungoli	70	1085	30	465	20	217	40	434	30	326	15	163	/	5	23	10	46	85	395	47
120	Mosciano	80	720	20	180	20	144	60	432	15	108	5	36	2	4	70	126	25	45	68	
	Vallescarda	65	293	35	233	15	44	35	103	30	88	20	59	/	5	10	16	85	133	40	
	Totale																				

PER COPIA CONFORME

18 OTT. 1991



X LEGISLATURA — DISEGNI DI LEGGE E RELAZIONI — DOCUMENTI

102



Numero d'ordine	C O M U N I	Vecchie		Nuove		U N	I /	T	A'	Distribuzione	B	I	L	I	A	R	I	N. di proposte	
		%	n.	%	n.														%
74	Prato-la Serra	69	1200	40	900	20	240	50	500	/	/	/	15	120	70	560	19	120	55
75	Quadrile	70	420	30	180	10	42	10	42	30	126	/	/	/	70	126	30	54	22
76	Quindici	70	1225	30	525	15	184	65	795	/	/	/	5	26	60	315	35	184	62
77	Roccabascirana	70	1190	30	510	20	236	40	476	59	99	/	10	51	70	357	20	102	51
78	Rocca S. Felice	90	585	10	65	20	117	45	233	/	/	/	20	13	70	45	10	7	66
79	Rotondi	60	900	40	600	10	90	50	450	5	30	30	25	150	60	360	10	60	55
80	Salza Irpina	80	294	20	74	60	176	30	88	/	/	/	10	7	60	44	30	23	76
81	S. Mango sul Calore	90	900	10	100	90	810	10	90	/	10	10	60	60	20	20	10	10	97
82	S. Martino V. C.	65	2145	35	1155	15	322	30	644	5	58	58	20	231	65	751	10	115	46
83	S. Michele di Serino	80	960	20	240	40	384	40	384	/	/	/	15	36	75	160	10	30	71
84	S. Nicola Baronia	60	420	40	280	20	84	35	17	25	105	/	5	14	10	28	85	238	38
85	S. Porzio Ultra	70	595	30	235	25	149	50	18	/	/	/	20	51	70	178	10	26	64
86	S. Sosio Baronia	60	840	40	560	20	168	45	38	15	126	/	5	28	10	56	85	476	42
87	S. Lucia di Serino	70	665	30	285	35	232	40	257	/	/	/	15	43	70	199	18	43	63
88	S. Andrea di Conza	75	1462	25	486	40	585	30	439	45	73	24	20	98	60	293	15	73	61
89	S. Angelo all'Esca	70	770	30	330	25	192	50	389	/	/	/	/	/	60	198	40	132	57
90	S. Angelo a Scala	80	860	20	220	10	88	40	142	/	/	/	25	55	65	143	10	22	52
91	S. Angelo del Lomb.	50	1400	50	1400	70	980	30	420	/	40	560	30	420	30	420	/	/	90
92	S. Paolina	75	562	25	188	20	112	55	305	/	/	/	20	38	60	112	20	38	66
93	S. Arcangelo-Trivento	75	562	25	188	20	112	40	225	286	286	/	5	9	50	94	43	85	52
94	S. Stefano del Sole	65	1430	35	770	20	286	40	572	/	/	/	5	39	10	77	85	655	42
95	Savignano Irpino	60	520	35	280	20	104	40	208	104	104	/	5	14	10	28	85	238	42
96	Scamporrìa	90	1035	10	115	80	828	10	102	20	23	23	50	57	25	29	5	6	90
97	Senerchia	a riportare																	

X LEGISLATURA — DISEGNI DI LEGGE E RELAZIONI — DOCUMENTI



C O M U N I	Vecchie		Nuove		L. T. A.		I. M. B.		O		B		I		L		I		A		R		I		Totale n.	
	%	n.	%	n.	%	n.	%	n.	%	n.	%	n.	%	n.	%	n.	%	n.	%	n.	%	n.	%	n.		
riporto																										
Cunali	70	525	30	225	5	26	50	262	/	/	2	5	20	45	66	133	10	22	52							
Chanche	90	720	10	80	25	180	20	144	5	36	/	/	/	/	5	48	95	76	43							
Chiusano S. Domenico	80	1240	20	310	15	186	50	620	/	/	/	/	5	16	65	201	30	93	59							
Contraida	75	975	25	325	15	146	50	487	10	98	/	/	30	98	90	162	20	65	61							
Conza della Campagna	90	1440	10	160	70	1008	20	288	/	/	30	48	40	64	30	48	/	/	90							
Domicella	80	720	20	180	10	72	50	360	10	72	/	/	10	18	70	126	20	36	55							
Flumeri	55	660	45	340	10	66	40	264	20	132	/	/	25	135	10	54	65	351	41							
Fontanarosa	60	1020	40	680	20	204	40	408	20	204	/	/	5	34	10	68	85	378	40							
Forno	75	2250	25	750	35	787	40	900	/	/	/	/	5	37	60	450	35	263	82							
Frigento	65	1007	35	343	20	201	50	504	/	/	/	/	40	217	50	272	10	54	65							
Gosuldo	70	1610	30	690	15	242	60	966	/	/	5	35	15	185	70	463	10	7	64							
Greco	95	1615	5	85	10	161	32	517	38	614	/	/	5	4	10	8	85	72	43							
Grottamare	50	1325	50	1325	30	398	40	530	20	265	/	/	5	66	10	132	85	1127	40							
Grottole	70	595	30	255	2	12	30	179	18	107	/	/	/	/	2	5	98	250	28							
Guarda Lombardi	90	1620	10	180	30	486	50	810	10	162	/	/	20	36	70	126	10	15	76							
Lacedonia	70	2415	30	1035	10	241	60	1449	10	241	/	/	/	/	30	311	70	724	52							
Lupatone	70	770	30	330	20	154	50	385	/	/	2	7	20	66	73	241	5	16	62							
Laureana	65	1365	35	735	10	136	60	819	/	/	/	/	5	37	75	351	20	147	54							
Lieris	60	2550	40	1700	70	1785	30	765	/	/	40	680	30	510	30	310	/	/	90							
Livorno	80	760	20	190	20	162	40	304	40	304	15	29	10	19	60	113	15	29	56							
Monopoli	87.5	625	2.5	275	20	165	40	338	40	338	/	/	15	41	75	206	10	27	36							
Mazzano di Nola	75	675	25	225	10	68	50	337	40	270	/	/	/	/	70	158	30	67	52							
Milite Irpino	60	510	40	340	20	102	40	284	30	153	/	/	5	17	10	34	85	89	47							
Montecassiano	50	1625	50	1625	25	406	40	650	35	569	5	81	40	650	45	731	10	163	60							
a ripartire																										

104

A

X LEGISLATURA — DISEGNI DI LEGGE E RELAZIONI — DOCUMENTI

105

COMUNI	Totale n.	Vecchie		Nuove		U	N	I	T	A'	/ e c h i e		I	M	O	B	I	L	I	A	R	I	I	N. di proposte di legge presentate in consiglio comunale	
		%	n.	%	n.						%	n.													%
Arillo del Sabato	1300	65	845	35	455	10	84	50	423	40	338	2	9	20	92	68	309	10	45	54	90	657	42	54	54
Altavilla Irpina	3650	80	2920	20	730	2	58	46	343	27	788	5	37	30	225	60	450	5	38	65	38	65	65	65	65
Andretta	2500	70	1750	30	750	10	175	60	1050	30	525	5	37	15	126	65	546	20	168	49	20	168	49	49	49
Aquilonia	2100	60	1260	40	840	10	126	50	630	40	504	5	209	10	417	25	1044	65	2714	90	65	2714	90	90	90
Ariano Irpino	8350	50	4175	50	4175	30	1252	55	8296	10	417	5	209	10	417	25	1044	65	2714	90	65	2714	90	90	90
Atipaglia	4850	60	2910	40	1940	35	1018	50	1355	15	436	5	209	10	417	25	1044	65	2714	90	65	2714	90	90	90
Avella	2750	70	1925	30	825	12	231	45	866	38	732	5	96	10	82	35	269	55	434	45	55	1067	61	61	61
AVELLINO	27700	50	13850	50	13850	40	5540	5	6925	18	1385	5	693	40	5540	45	6232	10	1385	75	35	679	61	75	75
Benevento Irpino	2900	85	2465	15	435	10	246	40	966	50	1233	5	96	30	130	50	218	20	87	54	20	87	54	54	54
Buano	2250	60	1350	40	900	5	67	45	608	50	675	5	96	20	180	30	270	30	450	44	30	450	44	44	44
Brescia	4550	85	3867	15	682	10	387	60	2320	20	773	10	387	5	682	10	68	90	614	53	60	614	53	53	53
Bonito	1350	65	877	35	473	10	87	40	351	30	263	5	24	30	142	40	169	25	118	49	25	118	49	49	49
Carano	1150	90	1035	10	115	20	207	90	518	30	310	5	24	20	23	30	35	50	57	69	30	57	69	69	69
Calabritto	3250	80	2600	20	650	75	1950	20	920	5	130	60	390	30	195	10	65	55	165	62	10	165	62	62	62
Calitri	6000	50	3000	50	3000	30	900	65	1950	5	136	5	450	10	300	15	450	55	165	62	10	165	62	62	62
Candida	850	75	637	25	213	15	95	40	255	25	159	5	24	10	21	70	149	15	32	49	15	32	49	49	49
Caposele	2300	75	1725	25	575	55	949	30	517	15	259	15	86	40	230	40	230	5	29	80	5	29	80	80	80
Carinola	900	90	810	10	90	10	81	60	486	20	162	10	81	5	81	10	9	90	81	50	90	81	50	50	50
Caserta	1650	75	1238	25	412	50	694	27	375	10	139	5	23	30	139	30	139	35	162	69	35	162	69	69	69
Casertano	1200	75	900	25	300	20	180	40	360	30	270	5	450	5	300	15	450	55	165	62	10	165	62	62	62
Caserta Irpino	850	95	807	5	43	25	202	30	242	30	242	15	121	5	121	80	34	20	9	57	20	9	57	57	57
Castellana Grotte	900	75	675	25	225	10	68	30	202	40	270	5	450	5	300	15	450	55	165	62	10	165	62	62	62
Castellana Grotte	1200	90	1080	10	120	10	108	30	324	30	324	30	324	5	15	10	30	85	235	50	85	235	50	50	50
Castellana Grotte	1650	75	1238	25	412	20	248	50	619	30	324	5	450	5	300	15	450	55	165	62	10	165	62	62	62
Castellana Grotte sul Cal.	5400	85	4590	15	810	15	689	40	1834	45	2065	5	40	15	122	70	567	10	81	57	10	81	57	57	57

e riportare

106

MODULARIO
Ramo Prof. - 3MOD. 3
(ex mod 72)

Il Prefetto della Provincia di Avellino

- 4 -

FLUMERI	41%
PAGO V.L.	41%
TAURASI	41%
CASTELFRANCI	40%
PONTANAROSA	40%
GROTTAMINARDA	40%
VALLESACCARDA	40%

MONTECALVO IRPINO	39%
MONTI FALCIONE	38%
S.NICOLA BARONIA	38%
SPERONE	36%
TAURANO	36%
MONTEMARANO	35%
GROTTOLELLA	28%
SIRIGNANO	22%
QUADRELLE	22%



PER COPIA CONFORME

107

MODULARIO
Ramo Prof. 3MOD. 3
(ex mod. 72)

Il Prefetto della Provincia di Avellino

- 3 -

PAROLISE	54%
TREVICO	54%
CESINALI	52%
LACEDONIA	52%
MARZANO DI NOLA	52%
MONTEFREDANE	52%
S. ANGELO A SCALA	52%
S. STEFANO DEL SOLE	52%
ROCCABASCERANA	51%
ARIANO IRPINO	50%
CAPRIGLIA IRP.	50%
CASALBORE	50%

AQUILONIA	49%
BONITO	49%
CANDIDA	49%
MONTEMILETTO	49%
PETRURRO IRPINO	48%
SUMMONTE	48%
MONTEFORTE IRPINO	47%
VILLANOVA DEL BATT.	47%
ZUNGOLI	47%
MONTAGUTO	46%
S. MARTINO V.C.	46%
VENTICANO	46%
AVELLA	45%
BAIANO	44%
CHIANCHE	43%
GRECI	43%
MUGNANO DEL CARDINALE	43%
ALTAVILLA IRPINA	42%
MELITO IRPINO	42%
S. SOSSIO BARONIA	42%
SAVIGNANO IRPINO	42%
SCAMPITELLA	42%
VALLATA	42%
CASTELBARONIA	41%

118 GEN 1953
PER COPIA CONFORME

./.

MODULARIO
Ramo Prof. 3



108
MOD. 3
(ex mod. 72)

Il Prefetto della Provincia di Avellino

- 2 -

MIRABELLA ECLANO	64%
S.POTITO ULTRA	64%
PIETRASTORNINA	63%
S.LUCIA DI SERINO	63%
STURNO	63%
VOLTURARA IRPINA	63%
BISACCIA	63%
CALITRI	62%
FORINO	62%
LAPIO	62%
NUSCO	62%
PIETRADEFUSI	62%
QUINDICI	62%
ATRIPALDA	61%
CONTRADA	61%
S.ANDREA DI CONZA	61%
CASTELVETERE	60%
MERCOGLIANO	60%
MONTEVERDE	60%
CHIUSANO S.DOMENICO	59%
MONTELLA	59%
PATERNOPOLI	58%
CASSANO IRPINO	57%
CERVINARA	57%
MONTEFUSCO	57%
OSPEDALETTO D'ALPINOLO	57%
S.ANGELO ALL'ESCA	57%
LUOGOSANO	56%
MANOCALZATI	56%
TORRIONI	56%
DOMICELLA	55%
PRATA P.U.	55%
PRATOLA SERRA	55%
ROTONDI	55%
AIELLO DEL SABATO	54%
BAGNOLI IRPINO	54%
LAURO	54%



[Handwritten signature and notes]

109

MODULARIO
n. - Roma Pref. - 3Mod.
(ex mod)

Il Prefetto della Provincia di Avellino

ELENCO DEI COMUNI DELLA PROVINCIA DI AVELLINO COLPITI DAL SISMA DEL 23.11.1980 GRADUATI SULLA BASE DELLA PERCENTUALE DEI DANNI SUBITI.

SAN MANGO SUL CALORE	97%
CALABRITTO	92%
CONZA DELLA CAMPANIA	90%
LIONI	90%
S.ANGELO DEI LOMBARDI	90%
SENERCHIA	90%
TEORA	90%

TORELLA DEI LOMBARDI	85%
CAPOSELE	80%

SORBO SERPICO	78%
GUARDIA DEI LOMBARDI	76%
MORRA DE SANCTIS	76%
SALZA IRPINA	76%
AVELLINO	75%
SOLOFRA	73%
S.MICHELE DI SERINO	71%
VILLAMAINA	70%

CAIRANO	69%
CARIFE	69%
MOSCHIANO	68%
TORRE LE NOCELLE	67%
ROCCA SAN FELICE	66%
S.PAOLINA	66%
TUFO	66%
ANDRETTA	65%
FRIGENTO	65%
MONTORO INFERIORE	65%
MONTORO SUPERIORE	65%
SERINO	65%
GESUALDO	64%

PER COPIA...

110

MODIFICATO
I 1365

Ministero dell'Interno

UFFICIO CENTRALE PER GLI AFFARI LEGISLATIVI
E LE RELAZIONI INTERNAZIONALI

Servizio III

Divisione Aff. Soc. Eccl.

Prot. N.º 21660/3 Allegati

MOD 2 UL ex Mod 880

Roma, 29 DIC. 1980¹⁹

-
- ALLA PRESIDENZA DEL CONSIGLIO DEI MINISTRI - Ufficio Giuridico e de Coordinamento Legislativo
 - ALLA SEGRETERIA DEL COMITATO TECNICO INTERMINISTERIALE PER IL TERREMOTO - Via Quintino Sella n.67/69

Risposta al Foglio del
Dir. Sez. N.º R O M A

OGGETTO: Elenco Comuni sinistrati dal terremoto del novembre 1980 - art. 4 D.L. 26/11/1980 n. 776.

Di seguito alla nota p.n. in data 27 c.m. si trasmette copia della lettera del Prefetto di Salerno in data 28 u.s. con la quale la percentuale di danni già indicata nei confronti dei Comuni di S. Cipriano Picentino, S. Mango Piemonte e Sacco viene rettificata rispettivamente nel 18%, 26% e 37%.

Si invia, inoltre, per ogni più completa valutazione, copia di un elenco predisposto dal Gruppo CC. di Salerno, contenente, fra l'altre, l'indicazione dei senza tetto e della entità dei danni.



PER IL MINISTRO

[Signature]

18 GEN. 1981

PER COPIA CONFORME

[Signature]

MODULARIO
Rama Pref. - 4111
Mod. 4

Prefettura di Salerno

N. 20.2.1980/Gab.

28 dicembre 1980

O G G E T T O: Comuni della Provincia danneggiati dal
sisma del 23 novembre 1980.

URGENTISSIMA

- On. Ministero dell'Interno
Gabinetto
R O M A
- On. Ministero dell'Interno
Ufficio Centrale per gli
Affari Legislativi e le
Relazioni Internazionali
R O M A
- On. Commissario Straordinario
per la Campania e la Basilicata
NAPOLI

Di seguito alla prefettizia di pari numero del 18 corrente, sulla base degli ulteriori accertamenti effettuati dal locale ufficio del Genio Civile, si trasmette il seguente prospetto aggiuntivo relativo ai danni, risultati superiori al 5%, causati dal sisma del 23 novembre ai Comuni di S. Cipriano Picentino, S. Mango Piemonte e Sacco.

I predetti Comuni da inserire nel prospetto già inviato, vanno pertanto eliminati dal gruppo dei Comuni elencati con danni non superiori al 5%.

IL PREFETTO
(G. Giuffrida)

Giuffrida



10 GEN 1981

SECRETARIA

PREFETTURA DI SALENNO

COMUNI	ABITANTI	N° ABITAZIONI	N°		TOTALE ABITAZ. DANNEG.	PERCENT. $\frac{5}{4}$	PERCENT. $\frac{7}{4}$	PERCENTUALE MEDIA
			ABITAZ. GRAVEM. DANNEG.	ABITAZ. LIEVEM. DANNEG.				
S. Cipriano Picentino	4500	1120	160	240	400	4	35	18
S. Mango Piemonte	1251	376	83	91	174	22	50	26
Sacco	1280	400	135	65	200	36	50	37

112

113

LEGIONE CARABINIERI DI SALERNO
GRUPPO DI SALERNO

Nr.980/63-33 di prot.- - - - - Salerno, li 24 dicembre 1980

OGGETTO: E L E N C O : Comuni della provincia di Salerno che hanno riportati danni a seguito del giorno del 23.II.

Situazione dei comuni terremotati (morti, feriti e senza tetto) aggiornata al 23 dicembre 1980.-

ALLA PREFETTURA DI SALERNO
AL COMANDO DELLA LEGIONE CC. DI SALERNO
-Ufficio O.A.I.O. -

e, per conoscenza:

AL CENTRO COORDINAMENTO PROVINCIALE SALERNO
-Ufficiale CC. Collegamenti-

COMUNE	Morti	Morti ident.	Feriti ancora ricev.	totale Feriti	Senza Tetto	Entità Danni
ACERNO	11	11		20	11.200	GRAVI
AGRICOLI	1	1	19	19	600	GRAVI
ALBANELLA					29	LIEVI
ALFANO					21	LIEVI
ALTAVILLA SILVANTINA					200	LIEVI
AMALFI					24	LIEVI
ANGRI	10	10		19	11.000	GRAVI
ATENA LUCANA					800	GRAVI
ATRANI					10	LIEVI
AULETTA				4	2.200	GRAVI
BARONISSI	25	25		100	16.000	GRAVISSIMI
BATTIPAGLIA	1	1	39	676	2.040	GRAVI
BELLOSGUARDO					5	LIEVISSIMI
BRACGLIANO				4		LIEVI
BUCCINO	3	3		11	14.200	GRAVI
BUONABITACOLO					30	LIEVI
CAGGIANO					760	GRAVI
CALVANICO				3	720	GRAVI
CAMEROTA					42	LIEVI
CAMPAGNA	6	6			385	GRAVI
CAMPORA						LIEVISSIMI
CAPACCIO				2	245	LIEVI
CASALEUONO						LIEVISSIMI
CASALETTO SPARTANO					5	LIEVISSIMI
CASALVELINO					1	LIEVISSIMI
CASELLE IN PITTARI						LIEVISSIMI
CASTELCIVITA					41	LIEVI

0/0

144

- 2 -						
C O M U N E	Morti	Morti ident.	feriti	feriti ancora ripos.	senza tetto	entità danni
CASALE LABATE Praz. S. Maria					20	LIEVI
CASTELNUOVO Cilento						LIEVISSIMI
CASTELNUOVO DI CONZA	75	65	200		800	GRAVISSIMI
CASTEL S. GIORGIO					160	LIEVI
CASTEL S. LORENZO	/				70	LIEVI
CASTIGLIONE DEI GENovesi			5		309	GRAVI
CAVA DEI TIRRHENI	5	5	79		1.000	GRAVI
CELLE DI BULGARIA						LIEVISSIMI
CENTOLA						LIEVISSIMI
CERASO						LIEVISSIMI
CETARA					150	LIEVI
CESTINA COLLANO	3	3	100		1.750	GRAVISSIMI
CONCA DEI MARINI					10	LIEVI
CONTRONE					200	LIEVI
CONTURSI TERME	1	1	10		850	GRAVI
CORBARA						LIEVISSIMI
CORLETO MONFORTE					38	LIEVI
CUCCARO VETERE						LIEVISSIMI
EBOLI	2	2	207		15.000	GRAVISSIMI
PELLITTO					30	LIEVI
PESCIANO -Lancusi	16	16	11		3.348	GRAVI
PURCHÉ					8	LIEVISSIMI
GIFFONI SEI CASALI	1	1	4		360	GRAVI
GIFFONI VALLE STANA			7		430	GRAVI
GOI						LIEVISSIMI
GIUNGANO					19	LIEVI
ISPANI						LIEVISSIMI
LAUFANA CILENTO						LIEVISSIMI
LAURINO					35	LIEVI
LAURIO					23	LIEVI
LAVIANO	293	273	235		2.580	GRAVISSIMI
MAGLIANO VETERE						LIEVISSIMI
MADRI					193	LIEVI
MERCATO S. SEVERINO	9	9	34		6.300	GRAVISSIMI
MINORI					58	LIEVI
MOIO DELLA CIVITELLA						LIEVISSIMI
MONTANO ANTILIA					15	LIEVI
MONTECORVINO PUGLIANO					450	GRAVI
MONTECORVINO ROVELLA			2		204	GRAVI
MONTEFORTE CILENTO						LIEVISSIMI
MONTE S. GIACOMO					4	LIEVI
MONTESANO SULLA MARCELLANA					260	GRAVI
MORIGERATI						LIEVISSIMI
NOCERA INFERIORE	31	31	170		2000	GRAVISSIMI
NOCERA SUPERIORE	18	18	9		1000	GRAVI
NOVI VELIA					50	LIEVI
OLEVANO SUL TUSCIANO	1	1	1		550	GRAVI
OLIVETO CITRA	6	6	18		500	GRAVI

115

- 3 -

C O M U N E	MORTI	MORTI IDENTI	FERITI	FERITI lancera ricover!	SENZA tette	ENTITA' danni
OMIGNANO	!	!	!	!	!	!LIEVISSIMI
ORRIA	!	!	!	!	!	!LIEVISSIMI
OTTATI	!	!	!	!	! 202	!LIEVI
PADULA	!	!	!	!	! 15	!LIEVI
PAGANI	!	!	! 30	!	! 1500	!GRAVI
PALOMONTE	! 3	! 3	! 29	!	! 600	!GRAVI
PELLEZZANO	! 2	! 2X	! 10	!	! 1000	!GRAVI
PERTOSA	!	!	! 3	!	! 1300	!GRAVI
PERITO	!	!	!	!	!	!LIEVISSIMI
PETINA	!	!	!	!	! 100	!LIEVI
PIAGGINE	!	!	!	!	! 13	!LIEVISSIMI
PISCIO.TA	!	!	!	!	! 50	!LIEVI
POLLA	!	!	!	!	! 2500	!GRAVI
POLLICA-Fraz. Acciaroli	!	!	!	!	! 3	!LIEVISSIMI
PONTECAGNANO	!	!	! 2	!	! 820	!GRAVI
POSITANO	!	!	!	!	!	!LIEVISSIMI
POSTIGLIONE	!	!	!	!	! 16	!LIEVI
PRAIANO	!	!	!	!	!	!LIEVISSIMI
PRIGNANO CILENTO	!	!	!	!	!	!LIEVISSIMI
RAVELLO	!	!	!	!	! 109	!LIEVI
RICGLIANO	! 22	! 22	! 65	!	! 750	!GRAVISSIMI
ROCCADASPIDE	!	!	!	!	!	!LIEVISSIMI
ROCCAGLORIOSA	!	!	!	!	! 11	!LIEVISSIMI
ROCCAPIEMONTE	!	!	!	!	! 1200	!GRAVI
ROFRANO	!	!	!	!	!	!LIEVISSIMI
ROMAGNANO AL MONTE	!	!	! 1	!	! 700	!GRAVI
ROSCIGNO	!	!	!	!	! 5	!LIEVI
SACCO	!	!	!	!	! 198	!GRAVI
SALA CONSOLINA	!	!	!	!	! 600	!GRAVI
SALENTO	!	!	!	!	!	!LIEVISSIMI
SALERNO-OGLIATA	! 4	! 4	! 65	!	! 12000	!GRAVISSIMI
SALVITELLE	! 10	! 10	! 40	!	! 1020	!GRAVISSIMI
S. CIPRIANO PICENTINO	!	!	!	!	! 561	!GRAVI
S. GIOVANNI A PIRCI	!	!	!	!	! 14	!LIEVI
S. GREGORIO MAGNO	! 25	! 24	! 80	!	! 1150	!GRAVISSIMI
S. MARCO PIEMONTE	!	!	!	!	! 327	!GRAVI
S. MARZANO SUL SARNO	!	!	!	!	! 60	!LIEVI
S. MAURO CILENTO	!	!	!	!	!	!LIEVISSIMI
S. MAURO LA BRUCA	!	!	!	!	!	!LIEVISSIMI
S. PIETRO AL PANAGRO	!	!	!	!	! 635	!GRAVI
S. RUFO	!	!	!	!	! 230	!GRAVI
S. MARINA	!	!	!	!	!	!LIEVISSIMI
S. ANGELO FASANELLA	!	!	!	!	! 287	!GRAVI
S. ARSENIO	!	!	!	!	! 450	!GRAVI
S. EGIDIO MONTE ALBINO	!	!	!	!	! 200	!GRAVI
SANTOMENNA	! 64	! 64	! 110	!	! 800	!GRAVISSIMI

116


- 4 -

COMUNE	MORTI	MORTI IDENT.	FERITI	FERITI ANCOBA RICOV.	SENZA TETTO	ENTITA' DANNI
S. VALENTINO TORIC					44	LIEVI
SANZA						LIEVISSIMI
SAPRI			10	10	440	GRAVI
SARNO			3		320	GRAVI
SASSANO					124	GRAVI
SCAPATI			5		470	GRAVI
SCALA					52	LIEVI
SERRAMEZZANA					4	LIEVISSIMI
SERRE					6	LIEVI
SESSA CILENTO					4	LIEVISSIMI
SIANO	6	6	25		500	GRAVI
STIGNANO DEGLI ALBURNI	1				200	GRAVI
STELLA CILENTO						LIEVISSIMI
STIO CILENTO					8	LIEVI
TEGGIANO					250	LIEVI
TORCHIARA						LIEVISSIMI
TORRACA						LIEVISSIMI
TORRE ORSATA					20	LIEVI
TORTORELLA						LIEVISSIMI
TRAMONTI	1	1	10		1340	GRAVI
VALLE DELL'ANGELO						LIEVISSIMI
VALLO LUCANIA				29		LIEVISSIMI
VALVA	5	5	40		1500	GRAVISSIMI
VIBONATI					20	LIEVI
VIETRI SUL MARE					500	GRAVI

T O T A L I 1 660 1 629 1 2478 1 95 195426 1

L'entità dei danni per reati dei menzionati comuni è da intendersi non definitiva in quanto è ancora in corso la perizia alle abitazioni da parte di tecnici.-

Salerno, li 24.12.1980



IL TENENTE COLONNELLO A.P.S.
COMANDANTE DEL GRUPPO.
Michele Mancieri Galasso-

GIULIANO
1365

MOD. 2 UL ex Mod. 860 117



Ministero dell'Interno

UFFICIO CENTRALE PER GLI AFFARI LEGISLATIVI
E LE RELAZIONI INTERNAZIONALI

Servizio III

Divisione Aff. Soc. Econ.

Prot. N.º 21660/3 *Allegati*

Roma, 30 DIC. 1980. 19

-
- ALLA PRESIDENZA DEL CONSIGLIO DEI MINISTRI - Ufficio Giuridico e del Coordinamento Legislativo
 - ALLA SEGRETERIA DEL COMITATO TECNICO INTERMINISTRIALE PER IL TERRAFEMO - Via Quintino Sella n. 67/69

Richiesta al Foglio del
Dir. Lex N.º

ROMA

OGGETTO: Elenco Comuni sinistrati dal terremoto del novembre 1980 - art. 4 D.L. 26/11/1980 n. 776.

Di seguito a precorsa corrispondenza si comunica che il giorno 29 c.m. si è tenuta presso l'Ufficio del Presidente della Regione Campania una riunione cui hanno partecipato tutti i Prefetti ed i dirigenti degli Uffici del Genio Civile della Regione stessa.

Nella riunione è stato messo a punto un ulteriore aggiornamento delle rilevazioni dei danni nei Comuni colpiti dal sisma del 23 novembre u.s. al fine di rendere omogenei, per la intera Campania, i dati forniti mediante l'adozione di una unica indicizzazione.

Si trasmettono, pertanto, i nuovi elenchi dei Comuni delle Province della Campania che sostituiscono ogni dato in precedenza trasmesso.

Si trasmette, altresì, come richiesto da codesta Presidenza con telex n. 5716 del 27 c.m., un elenco relativo alla provincia di Potenza, integrato con la percentuale dei danni rilevati per ciascun Comune.

Si confermano gli elenchi in precedenza trasmessi, riguardanti la provincia di Matera e quelli della Regione Puglia, dei quali si riproducono comunque i dati per comodità di consultazione, non essendo fino ad oggi pervenute segnalazioni di rettifica al riguardo.

PER IL MINISTRO

[Handwritten signature]

18 GEN. 1990

PER COPIA CONFORME

[Handwritten signature]



118


Provincia di AVELLINO

1) San Mango sul Calore	97 % ✓
2) Calabritto	92 % ✓
3) Conza della Campania	90 %
4) Lioni	90 % -
5) Sant'Angelo dei Lombardi	90 % -
6) Senerchia	90 % -
7) Teora	90 % -
8) Torella dei Lombardi	85 % -
9) Caposele	80 % -
10) Sorbo Serpico	78 % ▼
11) Terra de' Sanctis	76 % ✓
12) Salza Irpina	76 % ✓
13) Solofra	73 % ✓
14) San Michele di Serino	71 % ✓
15) Avellino	70 % ✓ - CEN. RE SPORICO
16) Guardia dei Lombardi	70 % ✓ 30%
17) Rocca San Felice	70 % ✓ 60%
18) Villamaina	70 % ✓ 66%
19) Cairano	66 % ✓ 57
20) Carife	66 % ✓ 60
21) Moschiano	66 % ✓ 40
22) Torre le Nocelle	65 % ✓ 30%
23) Santa Paolina	65 % ✓ 50%
24) Tufo	65 % ✓ 31%
25) Andretta	65 % - 25%
26) Frigento	65 % ✓ 43%
27) Montoro Inferiore	65 % ✓ 30%



18 GEN. 1990

PER COPIA CONFORME



119


- 2 -

28) Montoro Superiore	65 % v	35 %
29) Serino	65 % v	10 %
20) Gesualdo	64 % v	33
31) Mirabella Eclano	64 % v	40
32) San. Pio+io Ultra	64 % v	22
33) Pietrastornina	63 % v	27
34) Santa Lucia di Serino	63 % v	71
35) Starno	63 % v	55
36) Volturara Irpina	63 % v	37
37) Bisaccia	63 % v	39
38) Calitri	62 % v	32
39) Forino	62 % v	25
40) Latio	62 % v	10 %
41) Nusco	62 % v	14 %
42) Pietradefusi	62 % v	25 %
43) Quindici	62 % v	21
44) Arikapalda	61 % v	40
45) Contrada	61 % v	15
46) San+Andrea di Conza	61 % v	71
47) Castelvetere	60 % v	33
48) Mercogliano	60 % v	31
49) Monteverde	60 % v	10
50) Chiusana S. Domenico	59 % v	30 %
51) Montella	59 % v	20
52) Paternopoli	58 % v	30
53) Cassano Irpino	57 % v	30
54) Cervinara	57 % v	30
55) Montefusco	57 % v	30
56) Ospedale+o l'Alpinolo	57 % v	30
57) San+Angelo all'Esca	57 % v	31
58) Luogosano	56 % v	21
59) Manocalzati	56 % v	18



18 GEN. 1959

PER COPIA CONFORME



120


- 3 -

60) Torrioni	56 %	v	31	
61) Domicella	55 %	.	10	→
62) Prata di Principato Ultra	55 %	v	10	
63) Pratola Serra	55 %	v	9	
64) Rotondi	55 %	v	00	→
65) Aiello del Sabato	54 %	v	5	→
66) Bagnoli Irpino	54 %	v	5%	→
67) Lauro	54 %	v	2	
68) Parolise	54 %	.	00	→
69) Trevico	54 %	.	2	
70) Gesinali	52 %	v	22	
71) Lacedonia	52 %	v	11	→
72) Marzano di Nola	52 %	v	00	→
73) Montefredane	52 %	v	21	
74) Sant'Angelo a Scala	52 %	v	11	→
75) Santo Stefano del Sole	52 %	v	20	→
76) Roccabascerana	51 %	.		
77) Ariano Irpino	50 %	.		
78) Capriglia Irr.	50 %	.		
79) Casalbore	50 %	.		
80) Aquilonia	45 %	v		
81) Fomio	45 %	v		
82) Candia	45 %	.		
83) Montemiletto	45 %	.		
84) Petruo Irpino	44 %	v		
85) Summonte	44 %	.		
86) Monteforte Irpino	43 %	.		
87) villanova del Battista	43 %	v		
88) Zungoli	43 %	v		
89) Montaguto	42 %	v		
90) S. Martino valle Caudina	42 %	v		



18 GEN. 1930



448 COLLA COL. RADE



121

- 4 -

91) Ventricano	42 %	✓
92) Avella	41 %	✓
93) Baiano	40 %	✓
94) Chianche	39 %	✗
95) Greci	39 %	✗
96) Mugnano del Cardinale	39 %	✗
97) Altavilla Irpina	38 %	✗
98) Melito Irpino	38 %	✓
99) San Gossio Baronia	38 %	✗
100) Savignano Irpino	38 %	
101) Scampitella	38 %	✓
102) Vallata	36 %	✓
103) Castellbaronia	37 %	
104) Flumeri	37 %	✓
105) Lago del Vallo di Lauro	37 %	✓
105) Taurasi	37 %	✓
107) Castelfranci	36 %	✓
108) Fontanelice	36 %	✓
109) Giustanarola	36 %	
110) Vallesaccarda	36 %	
111) Montecalvo Irpino	35 %	✓
112) Montefalcione	34 %	✗
113) San Nicola Baronia	34 %	✓
114) Sperone	32 %	✓
115) Taurano	32 %	✗
116) Montemarano	31 %	✓
117) Troccoliella	24 %	✗
118) Sirignano	18 %	✗
119) Quadrelle	18 %	✗

MINISTERO DELL'INTERNO
GABINETTO
UFFICIO DEL TELEGRAFO E DELLA CIFRA

TELEGRAMMA

127

364 23.55 2401 PNP1 0364 23.49
ULT50279/VM03(2),NAP1/

olo
R

TATO DUE DEST FR RENEVENT) 382 00 29/12 21/00--


MINISTERO INTERNO
GABINETTO
UFFICIO LEGISLATIVO R O M A

COMMISSARIO STRAORDINARIO ZONE TERROTTATE
REFETTURA N A P O L I

6471^a

GAB. P. P. SC AC UL.

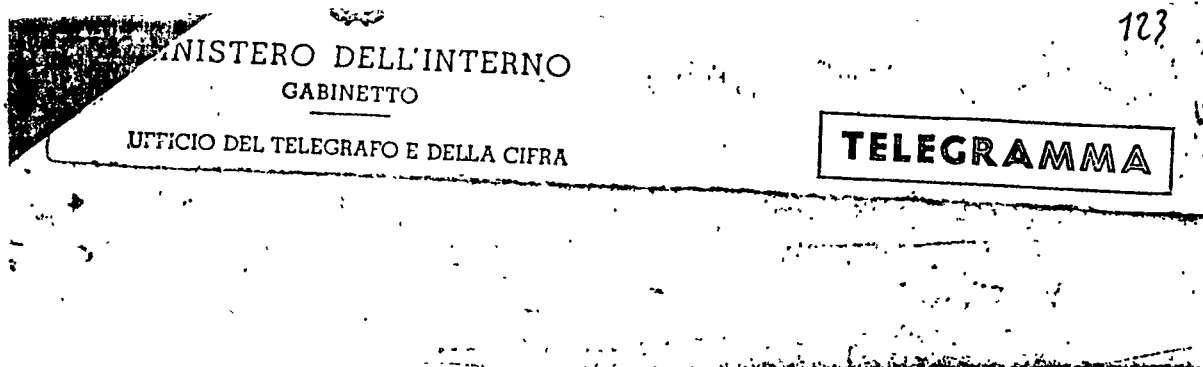
R. PROT. 1174/GAP. AT SEGUITO RIUNIONE TENUTASI STAMANE
RESSO PRESIDENTE GIUNTA REGIONALE CAMPANIA EST LMRSA
CESSITA UNIFORMARE PER TUTTA AREA INTERPESSATA DA SISMA
CITERI PER DETERMINAZIONE INDICE DANNEGGIAMENTO COMUNI
TREMOTATI PUNTO PERTANTO AT MODIFICA QUANTO SEGNALATO
DI PRECEDENTE NOTA PARI NUMERO DEL 17.12. ULTIMO SCORSO
MUNICANSI NUOVI INDICI PERCENTUALI DANNEGGIAMENTO RELATIVI
MUNI QUESTA PROVINCIA PUNTO DETTI INDICI SCITUISCONO
RAPPORTO TRA UNITA IMMOBILIARI DANNEGGIATE ET UNITA
SISTENTI CON PRECISAZIONE CHE AMPITO UNITA DANNEGGIATE
SIESI OPERATA DIFFERENZIAMENTO TRA UNITA DI TRUTTE
AT DA DEMOLIRE AUT GRAVEMENTE DANNEGGIATE TRATTINDO DA
NSIDERARE PER INTERO TRATTINDO ET UNITA LIEVENIENTE DANNEGGIATE
HE SUNT STATE INVECE VALUTATE AT QUINDICI PER
NTO DUE PUNTI



18 GEN 1980

FR C. 1174





1)- S. NAZZARO	58%
2)- ARPAIA	53%
3)- S. MARTINO SANNITA	53%
4)- APICE	44%
5)- MONTESARCHIO	43%
6)- CASTELPOTO	42%
7)- COLLE SANNITA	42%
8)- AIROLA	38%
9)- ARPAISE	38%
10)- CEPPALONI	36%
11)- BENEVENTO	33%
12)- FORCHIA	33%
13)- DURAZZANO	32%
14)- CALVI	31%
15)- LIMATOLA	30%
16)- PADULI	28%
17)- S. LEUCIO SANNIO	27%
18)- S. NICOLA MANFREDI	27%
19)- CASTELFRANCO MISCANO	26%
20)- MOLINARA	26%
21)- BUONALBERGO	25%
22)- FOIANO VALFORTORE	25%
23)- S. GIORGIO DEL SANNIO	25%
24)- BONFA	24%
25)- CAUTANO	23%
26)- APOLLOSA	22%
27)- CIRCELLO	21%
28)- S. SALVATORE TELESINO	21%
29)- CASALDUNI	20%
30)- FRAGNETO MONFORTE	20%
31)- S. ANGELO A CUPOLO	20%
32)- PAGO VEIANO	17%
33)- PIETRELCINA	17%
34)- CASTELVENERE	16%
35)- PAUPISI	16%

FINE PRIMA PARTE ----



MINISTERO DELL'INTERNO
GABINETTO

UFFICIO DEL TELEGRAFO E DELLA CIFRA

TELEGRAMMA

INIZIO SECONDA PARTE DEL MIO NR. 382 ---

PROVENIENTE DA BENEVENTO PREFETTURA -----

6)- S. ARCANDELO TRIMONTE	16%
7)- TOCCO CAUDIO	16%
8)- CAMPOLI MONTE TABURNO	15%
9)- PANNARANO	14%
0)- S. GIORGIO LA MOLARA	14%
1)- S. MARCO DEI CAVOTI	14%
2)- CAMPOLATTARO	12%
3)- CASTELVETERE VALFORTORE	12%
4)- FRASSO TELESINO	12%
5)- BASELICE	10%
6)- CUSANO MUTRI	10%
7)- FRAGNETO L'ABATE	10%
8)- MELIZZANO	10%
9)- REINO	10%
0)- AMOROSI	9%
1)- PAOLISI	9%
2)- CASTELPAGANO	9%
3)- DUGENTA	9%
4)- BUCCIANO	9%
5)- S. LORENZELLO	9%
6)- FOGLIANISE	8%
7)- GINISTRA DEGLI SCHIAVONI	8%
8)- MOIANO	8%
9)- S. AGATA DEI GOTI	8%
0)- FAICCHIO	7%
1)- S. LORENZO MAGGIORE	7%
2)- TORRECUSO	7%
3)- S. CROCE DEL SANNIO	6%
4)- SOLOPACA	6%
5)- PESCO SANNITA	5% * (DICO PESCO SANNITA)
6)- PUGLIANELLO	5%
7)- TELESE	5%
8)- CERRETO SANNITA	4%
9)- MONTEFALCONE VALFORTORE	4%
0)- S. BARTOLOMEO IN GALDO	4%
1)- VITULANO	4%
2)- PONTELANDOLFO	3%
3)- GUARDIA SANFRAMONDI	2%
4)- PONTE	1%
5)- SAN LUPO	1%
6)- MORCONE	0,5%
7)- PIETRAROCIA	0,5%
8)- SASSINORO	0,5%

PREFETTO FASANO

PUNTO

103 GEN. 1990

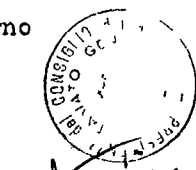
PER COPIA CONFORME

----- CT- 49)- REINO 10% - CT- 10% -----

125

Provincia di Caserta:

1) Ailano	2	%	✓	
2) Alife	1	%	✓	
3) Alvignano	5,7	%		-
4) Arienzo	21,9	%	x	-
5) Aversa	7	%		-
6) Benevento e Latina	1,96	%		
7) Bellona	2	%	✓	
8) Caianello	5,2	%		x -
9) Calaiazzo	10,4	%		
10) Calvi Risorta	6,3	%		x -
11) Camigliano	4,6	%	✓	
12) Cancellò ed Arnone	6,3	%		x -
13) Capodrise	3,6	%		
14) Capriati a Volturno	1	%		
15) Capua	6	%		x -
16) Carinaro	6,3	%		x -
17) Carinola	2	%	✓	
18) Casagiove	5	%	x	x -
19) Casal di Principe	2	%	- ✓	
20) Casaluce	1,8	%	-	
21) Casapesenna	1,3	%	-	
22) Casapulla	1	%	-	
23) Caserta	7	%	x	x
24) Castel Campagnano	5,6	%	x	x -
25) Castel di Sasso	5,5	%	x	x
26) Castello Matese	2	%	- ✓	
27) Castel Morrone	4,4	%	- ✓	
28) Castel Volturno	2	%	- ✓	
29) Cellole	2	%	- ✓	
30) Cervino	14,1	%		



/.

126

31) Cesa	1,3	%	- ✓	
32) Ciorlano	2	%	- ✓	
33) Conca della Campania	10,9	%	✓	
34) Curti	5	%	X	X -
35) Dragoni	1	%	- ✓	
36) Falciano del Massico	1	%	- ✓	
37) Fontegreca	1	%	- ✓	
38) Formicola	5,5	%	X	X -
39) Francolise	6,2	%	-	X -
40) Frignano	1,2	%	- ✓	
41) Gallo	1	%	- ✓	
42) Galluccio	1	%	- ✓	
43) Giano Vestuto	3	%	- ✓	
44) Gioia Sannitica	2	%	- ✓	
45) Grazzanise	1,4	%	- ✓	
46) Gricignano di Aversa	1,2	%	- ✓	
47) Letino	1	%	- ✓	
48) Liberi	2,1	%	- ✓	
49) Lusciano	3,08	%	- ✓	
50) Macerata Campania	3,1	%	- ✓	
51) Maddaloni	7	%	- ✓	X -
52) Marcianise	5	%	- ✓	X -
53) Marzano Appio	18	%	- ✓	
54) Mignano Monte Lungo	9,4	%	- ✓	X -
55) Mondragone	2	%	- ✓	
56) Orta di Atella	5	%	- ✓	X
57) Parete	3	%	- ✓	
58) Pastorano	1	%	- ✓	
59) Piana di Monteverna	1	%	- ✓	
60) Piedimonte del Matese	2	%	- ✓	



18 GEN. 1961
 CONSIGLIO DEI MINISTRI
 COPIA

127

61) Pietramelara	3	%	- V
62) Pietravairano	1	%	-
63) Pignataro Maggiore	1	%	-
64) Pontelatone	3,9	%	- V
65) Portico di Caserta	4	%	- V
66) Prata Sannita	1,7	%	-
67) Pratella	2,2	%	- V
68) Presenzano	1	%	-
69) Raviscanina	1,4	%	-
70) Recale	4	%	-
71) Riardo	4,7	%	- V
72) Rocca d'Evandro	10	%	-
73) Roccamonfina	9	%	-
74) Roccaromana	1	%	-
75) Rocchetta e Croce	3,8	%	- V
76) Ruviano	2,4	%	-
77) San Cipriano d'Aversa	1	%	-
78) San Felice a Cancellio	10	%	-
79) San Gregorio Matese	5	%	-
80) San Marcellino	1	%	-
81) San Marco Evangelista	4	%	-
82) San Nicola La Strada	3	%	- V
83) San Pietro Infine	4,7	%	- V
84) San Potito Sannitico	1	%	-
85) San Prisco	1,1	%	- V
86) Santa Maria a Vico	20	%	-
87) Santa Maria Capua Vetere	5	%	-
88) Santa Maria La Fossa	1	%	-
89) San Tammaro	1	%	-
90) Sant'Angelo d'Alife	1	%	-



[Handwritten signature and notes]

128

91) Sant'Arpino	4	%	—	✓	
92) Sessa Aurunca	2	%	—	✓	
93) Sparanise	2	%	—	✓	
94) Succivo	3	%	—	✓	
95) Teano	6,4	%	—		X —
96) Teverola	1	%	—		
97) Tora e Piccilli	6,4	%	—		X —
98) Trentola Ducenta	2	%	—	✓	
99) Vairano Patenora	1,4	%	—		
100) Valle Agricola	1	%	—		
101) Valle di Maddaloni	7	%	—		X —
102) Villa di Briano	1	%	—		
103) Villa Literno	1	%	—		
104) Vitulazio	1	%	—		

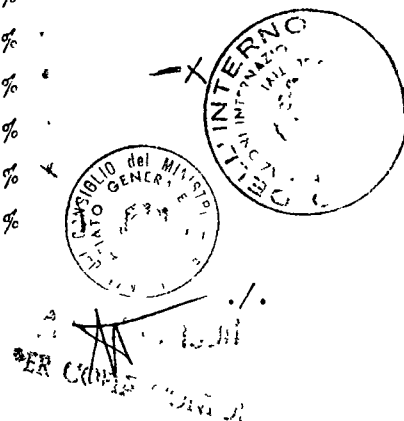


18 GEN. 1900

DIREZIONE GENERALE
 DEL MINISTERO DI AGRICOLTURA
 E SUE COLTIVAZIONI

PROVINCIA DI NAPOLI

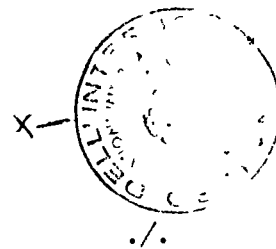
1) Acerra ✓	✓ 4,2 %	✓	
2) Afragola	5,3 %	✓	X —
3) Agerola ✓	✓ 4,9 %	✓	
4) Arzano ✓	3,9 %	✓	
5) Bacoli ✓	3,0 %	✓	
6) Boscoreale ✓	✓ 4,6 %	✓	
7) Boscotrecase	9,3 %	✓	X —
8) Brusciano	8,4 %	✓	X —
9) Caivano ✓	3,3 %	✓	
10) Calvizzano	7,3 %	✓	X —
11) Camposano	5,7 %	✓	X —
12) Carbonara di Nola ^{14,5}	13,8 %	✓	
13) Cardito ✓	2,5 %	✓	
14) Casalnuovo di Napoli ^{14,5}	25,5 %	✓	
15) Casamarciano ^{14,0}	17,3 %	✓	
16) Casandrino	2,6 %	✓	
17) Casavatore	7,7 %	✓	X —
18) Casola di Napoli	41,6 %	✓	
19) Casoria ^{15,0}	16,7 %	✓	
20) Castellammare di Stabia	22,3 %	✓	
21) Castello di Cisterna	7,6 %	✓	X —
22) Cercola ✓	3,7 %	✓	
23) Ciciliano ✓	4,9 %	✓	
24) Cimitile	5,7 %	✓	X —
25) Comiziano	0,7 %	✓	
26) Crispano	10,4 %	✓	
27) Ercolano	6,8 %	✓	
28) Frattamaggiore	22,0 %	✓	
29) Frattaminore	10,9 %	✓	
30) Giuliano in Campania ✓	3,2 %	✓	



130

- 2 -

31) Gragnano	9,0 %	X
32) Grumo Nevano ✓	3,4 %	✓
33) Ischia	0,6 %	✓
34) Lettere ✓	4,8 %	✓
35) Liveri ✓	24,5 %	
36) Marano di Napoli ✓	3,3 %	✓
37) Mariglianella ✓	2,1 %	✓
38) Marigliano ✓	14,7 %	
39) Massalubrense	12,6 %	
40) Melito di Napoli	18,1 %	
41) Meta	35,2 %	
42) Monte di Procida ✓	2,2 %	✓
43) Mugnano di Napoli ✓	2,6 %	
44) Nola ✓	3,6 %	
45) Ottaviano	10,7 %	
46) Palma Campania	13,4 %	
47) Piano di Sorrento	10,1 %	
48) Pimonte	3,2 %	X
49) Poggioreale ✓	3,5 %	
50) Pollena Trocchia ✓	3,3 %	
51) Pomigliano d'Arco ✓	2,0 %	
52) Pompei ✓	2,2 %	
53) Portici	1,0 %	
54) Pozzuoli	1,5 %	
55) Procida	1,2 %	
56) Qualiano ✓	4,1 %	
57) Quarto ✓	3,1 %	
58) Roccarainola ✓	2,9 %	
59) San Gennaro Vesuviano ✓	4,7 %	
60) San Giorgio a Cremano ✓	7,0 %	



1951, 1952
 1953, 1954
 1955, 1956
 1957, 1958
 1959, 1960
 1961, 1962
 1963, 1964
 1965, 1966
 1967, 1968
 1969, 1970
 1971, 1972
 1973, 1974
 1975, 1976
 1977, 1978
 1979, 1980
 1981, 1982
 1983, 1984
 1985, 1986
 1987, 1988
 1989, 1990
 1991, 1992
 1993, 1994
 1995, 1996
 1997, 1998
 1999, 2000
 2001, 2002
 2003, 2004
 2005, 2006
 2007, 2008
 2009, 2010
 2011, 2012
 2013, 2014
 2015, 2016
 2017, 2018
 2019, 2020
 2021, 2022
 2023, 2024
 2025, 2026
 2027, 2028
 2029, 2030

131


- 3 -

61) San Giuseppe Vesuviano ✓	4,6 %	- ✓	
? 62) San Paolo Belsito ²⁰ ✓	21,4 %	-	
63) Sant'Agnello	29,0 %	-	
64) Sant'Anastasia	7,3 %	-	X -
65) Sant'Antimo	5,5 %	-	X -
66) Sant'Antonio Abate ✓	3,8 %	- ✓	
67) Santa Maria la Carità	5,3 %	-	X -
68) San Vitale	8,9 %	-	X -
69) Savino	12,8 %	-	
70) Scisciano ✓	2,5 %	- ✓	
71) Somma Vesuviana ✓	2,8 %	- ✓	
72) Sorrento ✓	2,7 %	-	
73) Terzigno	1,6 %	-	
74) Torre Annunziata	31,7 %	-	
75) Torre del Greco ²¹ ✓	17,2 %	-	
76) Trecase ✓	3,1 %	- ✓	
77) Tufino ✓	3,3 %	-	
78) Vico Equense	8,8 %	-	X -
79) Villaricca	6,8 %	-	X -
80) Vieste ✓	2,5 %	- ✓	
81) Volla	7,6 %	-	X -
82) Barano d'Ischia	0,7 %	- ✓	
83) Casamicciola	1,6 %	-	
84) San Sebastiano al Vesuvio ✓	3,4 %	-	
85) Striano ✓	3,5 %	-	



18 GEN. 1972

REK
 (C. DEPUTATI)



132

MINISTERO DELL'INTERNO
GABINETTO

UFFICIO DEL TELEGRAFO E DELLA CIFRA

TELEGRAMMA

0365 00.00 0403 SAP1 0364 23.51
MULT2720/VM03,NAP1/

MINISTERO
Ufficio Centrale
e Relazioni

PREC. ASS. STATO DUE DEST FR SALERNO P 748 00 29/12 22,35

TM 2 ROMAMI - PRECEDENZA ASSOLUTA

MINISTERO INTERNO GABINETTO R O M A
MINISTERO INTERNO
UFFICIO CENTRALE PER
AFFARI LEGISLATIVI ET
RELAZIONI INTERNAZIONALI R O M A
COMMISSARIO STRAORDINARIO
PER LA CAMPANIA E LA
BASILICATA C/O PREFETTURA N A P O L I

04711


GAB. M. P. S. E. A. E. U. L.

N. 20.2.1980/GAB. PUNTO SEGUITO LETTERE PARI NUMERO DATA 18 ET
28 CORRENTE MESE INFORNO CHE STAMANE ESTESI TENUTA RIUNIONE PRESSO
UFFICIO PRESIDENTE REGIONE CAMPANIA CUI HABENT PARTECIPATO TUTTI
PREFETTI ET DIRIGENTI UFFICI GENIO CIVILE PROVINCIA REGIONE MEDESIMA
PUNTO RIUNIONE HABET AVUTO SCOPO ULTERIORE AGGIORNAMENTO RILEVAZIONE
NE DANNI ET FENDERE OMOGENEI PER INTERA CAMPANIA DATI FORNITI AT
MEZZO ADOZIONE UNICA INDICIZZAZIONE RIDUCENDO INDICI PER ABITAZIONI
LEGGERMENTE DANNEGGIATE DA 0,20 A 0,15 PUNTO COMUNICO PERTANTO DI
SEGUITO ELENCO AGGIORNATO COMUNI INTERESSATI DAL SISMA ET RELATIVE
PERCENTUALI DI DANNEGGIAMENTO DUE PUNTI

- 1) LAVIANO 98%
- 2) CASTELNUOVO DI CONZA 91%
- 3) ROMAGNANO AL MONTE 89%
- 4) SAN GREGORIO MAGNO 89%
- 5) SANTOMENNA 84%
- 6) VALVA 83%
- 7) COLLIANO 78%
- 8) RICIGLIANO 77%
- 9) OLIVETO CITRA 76%
- 10) SALVITELLE 72%
- 11) CAMPAGNA 58%
- 12) PAGANI 54%
- 13) NOCERA INFERIORE 54%
- 14) NOCERA SUPERIORE 53%
- 15) CALVANICO 53%
- 16) FISCIANO 52%
- 17) AULETTA 52%
- 18) CONTURSI 51%
- 19) BARONISSI 51%
- 20) AFRONO 40%
- 21) BOCCAPIEMONTE 39%
- 22) SACCO 36%
- 23) RUCCIONE 35%



18 GEN. 1980



137


MINISTERO DELL'INTERNO

GABINETTO

UFFICIO DEL TELEGRAFO E DELLA CIFRA

TELEGRAMMA


24) ANGRÌ	35%
25) S. PIETRO AL TANAGRO	35%
26) TRAMONTI	33%
27) S. ARSENIO	30%
28) CASTIGLIONE DEI GENOVESI	30%
29) CAVA DEI TIRRENI	29%
30) PRACIGLIANO	28%
31) PALOMONTE	27%
32) PELLEZZANO	27%
33) ATENA LUCANA	26%
34) S. MANGO PIEMONTE	26%
35) EBOLI	26%
36) S. RUFO	25%
37) OLEVANO SUL TUSCIANO	24%
38) CORPARA	24%
39) POLLA	24%
40) SIANI	23%
41) SARNO	22%
42) SALA CONSILINA	21%
43) GIFFONI PEI CASALI	21%
44) SASSANO	20%
45) CASTEL SAN LORENZO	20%
46) MINORI	20%
47) MONTECORVINO ROVELLA	20%
48) PERTOSA	19%
49) GIFFONI VALLE PIANA	18%
50) PADULA	18%
51) SAN CIPRIANO PICENTINO	17%
52) SCALA	16%
53) CAGGIANO	15%
54) LAURITO	15%
55) MERCATO SAN SEVERINO	15%
56) MONTECORVINO PUGLIANO	14%
57) PONTECAGNANO-FAIANO	14%
58) PUONACITACOLO	13%
59) CONTRONE	13%
60) MONTESANO SULLA MARCELIGNA	13%
61) SAPRI	12%
62) CORLETO MONFORTE	12%
63) ALFANO	9%
64) SALERNO	9%
65) ATRANI	8%
66) AGROPOLI	8%
67) GIUNGANÒ	8%
68) MORIGERATI	8%
69) RAVELLO	8%
70) CASTEL SAN GIORGIO	7%
71) CETARA	7%
72) ALTA VILLA SILENTINA	6%
73) ANGLI	5%
74) PATTIPAGLIA	5%
75) CASTEL-CIVITA	5%
76) SCAFATI	5%
77) PIGNATI	4%
78) CAPACCIO	3%
79) SANZA	3%
80) MORTI	2%
81) MOUTANO ANFILIA	2%
82) ROFRANO	2%



134


COMUNI CON PERCENTUALE DI DANNEGGIAMENTO INFERIORI AL 2% DUE PUNTI

- 83) AQUARA
- 64) ALBANELLA
- 85) ASCEA
- 86) BELLOSGUARDO
- 87) CAMEROTA
- 88) CAMPORA
- 89) CANNALONGA
- 90) CALABUONO
- 91) CASALETTI SPARTANO
- 92) CASALVELINO
- 93) CASELLE IN PITTARI
- 94) CASTELLAPATE
- 95) CASTELNUOVO CILENTO
- 96) CELLE DI BULGHERIA
- 97) CENTOLA
- 98) CERASO
- 99) CICERALE
- 100) CONCA DEI MARINI
- 101) CUCCARO VETERE
- 102) FELITTO
- 103) FURORE
- 104) FUTANI
- 105) GIOI CILENTO
- 106) ISPANI
- 107) LAUREANA CILENTO
- 108) LUSTRA CILENTO
- 109) LAURITO
- 110) MAGLIANO VETERE
- 111) MOIO DELLA CIVITELLA
- 112) MONTEFORTE CILENTO
- 113) MONTECORICE
- 114) MONTE S. GIACOMO
- 115) NOVI VELIA
- 116) OGLIASTRO CILENTO
- 117) OMIGNANO
- 118) ORRIA
- 119) OTTATI
- 120) PERDIFUMO
- 121) PERITO
- 122) PETINA
- 123) PIAGGINE
- 124) PISCIOTTA
- 125) POLLICA
- 126) POSITANO
- 127) POSTIGLIONE
- 128) PRAIANO
- 129) PRIGNANO CILENTO
- 130) ROCCADASPIDE
- 131) ROCCAGLORIOSA
- 132) ROSCIGNO
- 133) RUTINO
- 134) SALENTO
- 135) S. GIOVANNI A PIPÒ
- 136) SAN MARZANO SUL SARNO
- 137) S. MAURO CILENTO
- 138) S. MAURO LA BRUCA
- 139) S. MARINA
- 140) S. ANGELO A FASANELLA
- 141) S. EGIDIO MONTE ALRINO
- 142) S. VALENTINO TORIO
- 143) S. PRAMEZZANA
- 144) SERRE



17 8 GEN 1930

LA CURIA LOMBARDA



195

MINISTERO DELL'INTERNO
GABINETTO


UFFICIO DEL TELEGRAFO E DELLA CIFRA

TELEGRAMMA

- 145) SESSA CILENTO
- 146) SICIGNANO DEGLI ALPURNI
- 147) STELLA CILENTO
- 148) STIÒ
- 149) TEGGIANO
- 150) TRENTINARA
- 151) TORCHIARA
- 152) TORRACA
- 153) TORRE ORSAIA
- 154) TORTORELLA
- 155) VALLO DELL'ANGELO
- 156) VALLO DELLA LUCANIA
- 157) VIETRI SUL MARE
- ALT

PREFETTO GIUSEPPE GIUFFRIDA

CT. PENE AL NUMERO 90- CASALPUONO - CT. CASALPUONO ETC.



136

Provincia di POTENZA

D. 11

1) Abriola	8 %	X	-
2) Acerenza	13 %		
3) Albano di Lucania	5 %	X	-
4) Anzi	8 %	X	-
5) Atella	23 %		
6) Falvone	80 %		
7) Ianzi	5 %	X	-
8) Irsiano	14 %		
9) Iorio	11 %		
10) Pella	55 %		
11) Trionfi	50 %		
12) Brindisi di Montagna	8 %	X	-
13) Calvello	23 %		
14) Cancellara	10 %		
15) Castelgrande	70 %		
16) Criveto Ferticara	16 %		
17) Filiano	3 %	X	-
18) Grumento Vecchio	8 %	X	-
19) Guardia Ferticara	10 %		
20) Laurenzana	14 %		
21) Marsico Nuovo	32 %		
22) Marsico Vetere	8 %	X	-
23) Melfi	11 %		
24) Montemario	32 %		
25) Muro Lucano	60 %		
26) Nemoli	8 %	X	-
27) Paterno	7 %	X	-
28) Pescopagano	85 %		
29) Picerno	10 %		
30) Pietragalla	5 %	X	-




137

- 2 -

31) Pignola	7 %	X	—
32) Potenza	50 %	✓	
33) Rapolla	12 %	✓	
34) Rapone	50 %	✓	
35) Rionero in Valture	33 %		
36) Ripacandida	13 %		
37) Ruoti	21 %		
38) Tivo del Monte	50 %	✓	
39) Torrelele	50 %	✓	
40) Sant'Angelo le Fratte	50 %	✓	
41) Sarconi	9 %	X	
42) Casale di Castalda	34 %		
43) Castellana di Lucania	50 %	✓	
44) Sevolia di Lucania	50 %	✓	
45) Tito	50 %	✓	
46) Trivigliano	9 %	X	
47) Trivigliano	6 %	X	—
48) Vietri di Potenza	70 %	✓	
49) Vietri di Potenza	28 %	✓	



PER COPIA COLLEZIONE



137

Riepilogo Comuni della Provincia di Matera distinti dalla Prefettura secondo le tre categorie e raggruppati secondo le percentuali dei danni.

A) - Comuni disasttrati:

nessuno

B) - Comuni gravemente danneggiati

percentuale del 30%:

- Aliano

percentuale del 20%

- Grassano

percentuale del 18%:

- Ferrandina

percentuale del 16%:

- Salandra

percentuale del 15%:

- Matera - Tricarico

C) - Comuni danneggiati

percentuale del 10%:

- Gorgoglione - Stigliano

percentuale dell'8%:


- Grottole - Montescaglioso - Fisticci

percentuale del 7%:

- Pomarico

percentuale del 5%:

- Accettura - Irsina - San Mauro Forte



140

- 2 -

percentuale del 3%:

- Craco



percentuale del 2%:

- Calciano - Taraguso - Miglionico - Oliveto Lucano

percentuale dell'1%:

- Fernalda - Colobraro - Montalbano Ionico - Rotondella

- Tursi - Valsinni.



PER UFFICIO TELEGRAFICO

142

D. J. m. l. ...

PROVINCIA DI FOGGIA

1) Accadia	38%	-
2) Anzano di Puglia	42%	.
3) Ascoli Satriano ?	19%	
4) Bovino	22%	
5) Candela	59%	
6) Castelluccio dei Sauri	20%	
7) Celle San Vito ?	56%	
8) Deliceto	20%	
9) Faeto	32%	
10) Monteleone di Puglia ?	26%	
11) Orsara di Puglia	18%	
12) Panni	42%	
13) Rocchetta S. Antonio	47%	
14) S. Agata di Puglia	14%	
15) Troia	5%	X -

In altri 43 Comuni, secondo il rapporto del Prefetto di Foggia di cui si unisce copia, si sarebbero verificati danni per i quali peraltro non è attualmente possibile specificare la percentuale.



18 GEN. 1950

PER COPIA CONFORME



4
R

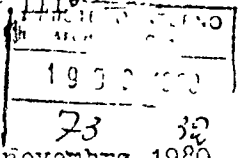
145
14910/137/2/19
MOD 1
mod 71)

Provincia di Foggia

Foggia, li 17 dicembre 1980

Prot. N° 2158/20 - Dir. Gab. ...
Allegato
Disposta al ... 15.1.1980
Dir. ... N° 21660/UL Setv. III°

MINISTERO DELL'INTERNO
- Gabinetto -
= R. O. N. A. =



Oggetto Terremoto del 23 novembre 1980. - Danni subiti dai Comuni della provincia di Foggia. -

Con riferimento al radiogramma suindicato, confermo che il sisma del 23 novembre ha interessato numerosi Comuni di questa Provincia, ma in misura più accentuata la fascia dei Comuni del Subappennino Dauno che confina con le disastrose province di Avellino e Potenza. -

In particolare i Comuni di Accadia, Anzano di Puglia, Ascoli Satriano, Bovino, Candela, Castelluccio dei Sauri, Colle S. Vito, Deliceto, Fano, Monteleone di Puglia, Orsara di Puglia, Panni, Recchietta S. Antonio, S. Agata di Puglia e Troia hanno subito danni invero ingenti nell'edilizia abitativa, soprattutto nei vecchi centri storici. -

Essi peraltro erano stati già in precedenza danneggiati da altri eventi tellurici: particolarmente grave quello dell'agosto 1962 in conseguenza del quale, per carenza di apposita normativa, non è stato ancora possibile risolvere il problema dell'abbattimento dei ruderi delle abitazioni ricostruite in altri siti perchè irreparabilmente danneggiate, con conseguenti pericoli per la pubblica e privata incolumità. -

I nuclei abitati di detti Comuni, in stato di degrado notevole, sono ubicati in una zona sismica considerata tra quelle a

MINISTERO DELL'INTERNO

1980
23

./.



Prefettura di Foggia

- 2 -

più alto rischio del territorio nazionale.-

Ciò premesso, in relazione alle tripartizione divisa in sede parlamentare si possono considerare gravemente danneggiati - nella misura percentuale dei danni indicata a fianco - i seguenti Comuni:

- | | |
|-------------------------------|------------------------------|
| 1)-Accordia 38% | 9)-Faeto 32% |
| 2)-Anzeno di Puglia 42% | 10)-Monteleone di Puglia 26% |
| 3)-Arcoli Satrieno 19% | 11)-Orsara di Puglia 18% |
| 4)-Bovino 22% | 12)-Panni 42% |
| 5)-Candela 59% | 13)-Rocchetta S. Antonio 47% |
| 6)-Castelluccio dei Sauri 20% | 14)-S. Agata di Puglia 14% |
| 7)-Celle S. Vito 56% | 15)-Troia 5%.- |
| 8)-Deliceto 20% | |

Possono considerarsi, invece, danneggiati i seguenti Comuni (per i quali non si è in grado di specificare percentualmente i danni):

- 1)-Alberona, 2)-Apricena, 3)-Biccari, 4)-Cagnano Varano, 5)-Carlantino, 6)-Carpino, 7)-Casalnuovo Monterotaro, 8)-Casalvecchio di Puglia, 9)-Castelluccio Valmaggiore, 10)-Castelnuovo della Drunna, 11)-Colonna Valfortore, 12)-Cerignola, 13)-Cheuti, 14)-Foggia, 15)-Ischitella, 16)-Lesina, 17)-Lucera, 18)-Manfredonia, 19)-Mattinata, 20)-Monte S. Angelo, 21)-Motta Montecorvino, 22)-Ordona, 23)-Orta Nova, 24)-Pietra Montecorvino, 25)-Poggio Imperiale, 26)-Rignano Garganico, 27)-Rodi Garganico, 28)-Roseto Valfortore, 29)-S. Giovanni Rotondo, 30)-S. Marco in Lamis, 31)-S. Marco la Cattedrale, 32)-S. Nicandro Garganico, 33)-S. Paolo Civitate, 34)-San Seve-

./.

Stamp: CIRCOLO DI GENEVA
 Stamp: 10.11.1950
 Stamp: ELE. COM. ...



Mod. 4

Prefettura di Foggia

- 3 -

ro, 35)-Serracapriola, 36)-Stornara, 37)-Stornarella, 38)-Torre-
maggiore, 39)-Trinitapoli, 40)-Vico del Gargano, 41)-Vieste,
42)-Vulturara Appula, 43)-Volturino.-

Si trasmette, per migliore intelligenza, l'accluso prospetto riepilogativo redatto dall'Ufficio del Genio Civile, nel quale è riportata - per ogni Comune interessato dal sisma - la situazione analitica degli edifici pubblici e privati danneggiati.-

IL PREFETTO
(De Giorgi)



18 GEN. 1944
PER COPIA C.C.T. 131

146

TERRITORIO DELLA REGIONE PUGLIA — FOGGIA

N° Circoscrizione	COMUNI	ELETTORALI			ELETTORALI			ELETTORALI			FAZIMMENTO elettorale	% DONNE	
		NUMERO ELETTORALI	NUMERO ELETTORALI	NUMERO ELETTORALI	NUMERO ELETTORALI	NUMERO ELETTORALI	NUMERO ELETTORALI	NUMERO ELETTORALI	NUMERO ELETTORALI				
1	ACQUA	474	49	4	477	8	-	2	10	80	20	1241	38
2	ADRIANO	40	-	-	40	3	-	-	3	-	-	-	-
3	ANDRINO	283	10	31	332	4	-	-	1	15	100	800	42
4	ARICCIANO	25	-	-	25	2	-	-	2	10	-	-	-
5	ARICCIANO	606	30	20	655	5	5	-	10	10	10	3460	19
6	BELLANO	81	-	-	21	2	-	-	2	-	-	-	-
7	BELLANO	348	34	8	410	4	6	-	7	50	35	1838	22
8	BELLANO	596	49	9	644	4	7	-	4	60	100	1100	59
9	BELLANO	5	-	-	5	-	-	-	-	-	-	-	-
10	BELLANO	5	-	-	5	-	-	-	-	-	-	-	-
11	BELLANO	5	-	-	5	-	-	-	-	-	-	-	-
12	BELLANO	5	-	-	5	-	-	-	-	-	-	-	-
13	BELLANO	5	-	-	5	-	-	-	-	-	-	-	-
14	BELLANO	5	-	-	5	-	-	-	-	-	-	-	-
15	BELLANO	5	-	-	5	-	-	-	-	-	-	-	-
16	BELLANO	5	-	-	5	-	-	-	-	-	-	-	-
17	BELLANO	5	-	-	5	-	-	-	-	-	-	-	-
18	BELLANO	5	-	-	5	-	-	-	-	-	-	-	-
19	BELLANO	5	-	-	5	-	-	-	-	-	-	-	-
20	BELLANO	5	-	-	5	-	-	-	-	-	-	-	-
21	BELLANO	5	-	-	5	-	-	-	-	-	-	-	-
22	BELLANO	5	-	-	5	-	-	-	-	-	-	-	-
23	BELLANO	5	-	-	5	-	-	-	-	-	-	-	-
24	BELLANO	5	-	-	5	-	-	-	-	-	-	-	-
25	BELLANO	5	-	-	5	-	-	-	-	-	-	-	-
26	BELLANO	5	-	-	5	-	-	-	-	-	-	-	-
27	BELLANO	5	-	-	5	-	-	-	-	-	-	-	-
28	BELLANO	5	-	-	5	-	-	-	-	-	-	-	-
29	BELLANO	5	-	-	5	-	-	-	-	-	-	-	-
30	BELLANO	5	-	-	5	-	-	-	-	-	-	-	-
31	BELLANO	5	-	-	5	-	-	-	-	-	-	-	-
32	BELLANO	5	-	-	5	-	-	-	-	-	-	-	-
33	BELLANO	5	-	-	5	-	-	-	-	-	-	-	-
34	BELLANO	5	-	-	5	-	-	-	-	-	-	-	-
35	BELLANO	5	-	-	5	-	-	-	-	-	-	-	-
36	BELLANO	5	-	-	5	-	-	-	-	-	-	-	-
37	BELLANO	5	-	-	5	-	-	-	-	-	-	-	-
38	BELLANO	5	-	-	5	-	-	-	-	-	-	-	-
39	BELLANO	5	-	-	5	-	-	-	-	-	-	-	-
40	BELLANO	5	-	-	5	-	-	-	-	-	-	-	-
41	BELLANO	5	-	-	5	-	-	-	-	-	-	-	-
42	BELLANO	5	-	-	5	-	-	-	-	-	-	-	-
43	BELLANO	5	-	-	5	-	-	-	-	-	-	-	-
44	BELLANO	5	-	-	5	-	-	-	-	-	-	-	-
45	BELLANO	5	-	-	5	-	-	-	-	-	-	-	-
46	BELLANO	5	-	-	5	-	-	-	-	-	-	-	-
47	BELLANO	5	-	-	5	-	-	-	-	-	-	-	-
48	BELLANO	5	-	-	5	-	-	-	-	-	-	-	-
49	BELLANO	5	-	-	5	-	-	-	-	-	-	-	-
50	BELLANO	5	-	-	5	-	-	-	-	-	-	-	-
51	BELLANO	5	-	-	5	-	-	-	-	-	-	-	-
52	BELLANO	5	-	-	5	-	-	-	-	-	-	-	-
53	BELLANO	5	-	-	5	-	-	-	-	-	-	-	-
54	BELLANO	5	-	-	5	-	-	-	-	-	-	-	-
55	BELLANO	5	-	-	5	-	-	-	-	-	-	-	-
56	BELLANO	5	-	-	5	-	-	-	-	-	-	-	-
57	BELLANO	5	-	-	5	-	-	-	-	-	-	-	-
58	BELLANO	5	-	-	5	-	-	-	-	-	-	-	-
59	BELLANO	5	-	-	5	-	-	-	-	-	-	-	-
60	BELLANO	5	-	-	5	-	-	-	-	-	-	-	-
61	BELLANO	5	-	-	5	-	-	-	-	-	-	-	-
62	BELLANO	5	-	-	5	-	-	-	-	-	-	-	-
63	BELLANO	5	-	-	5	-	-	-	-	-	-	-	-
64	BELLANO	5	-	-	5	-	-	-	-	-	-	-	-
65	BELLANO	5	-	-	5	-	-	-	-	-	-	-	-
66	BELLANO	5	-	-	5	-	-	-	-	-	-	-	-
67	BELLANO	5	-	-	5	-	-	-	-	-	-	-	-
68	BELLANO	5	-	-	5	-	-	-	-	-	-	-	-
69	BELLANO	5	-	-	5	-	-	-	-	-	-	-	-
70	BELLANO	5	-	-	5	-	-	-	-	-	-	-	-
71	BELLANO	5	-	-	5	-	-	-	-	-	-	-	-
72	BELLANO	5	-	-	5	-	-	-	-	-	-	-	-
73	BELLANO	5	-	-	5	-	-	-	-	-	-	-	-
74	BELLANO	5	-	-	5	-	-	-	-	-	-	-	-
75	BELLANO	5	-	-	5	-	-	-	-	-	-	-	-
76	BELLANO	5	-	-	5	-	-	-	-	-	-	-	-
77	BELLANO	5	-	-	5	-	-	-	-	-	-	-	-
78	BELLANO	5	-	-	5	-	-	-	-	-	-	-	-
79	BELLANO	5	-	-	5	-	-	-	-	-	-	-	-
80	BELLANO	5	-	-	5	-	-	-	-	-	-	-	-
81	BELLANO	5	-	-	5	-	-	-	-	-	-	-	-
82	BELLANO	5	-	-	5	-	-	-	-	-	-	-	-
83	BELLANO	5	-	-	5	-	-	-	-	-	-	-	-
84	BELLANO	5	-	-	5	-	-	-	-	-	-	-	-
85	BELLANO	5	-	-	5	-	-	-	-	-	-	-	-
86	BELLANO	5	-	-	5	-	-	-	-	-	-	-	-
87	BELLANO	5	-	-	5	-	-	-	-	-	-	-	-
88	BELLANO	5	-	-	5	-	-	-	-	-	-	-	-
89	BELLANO	5	-	-	5	-	-	-	-	-	-	-	-
90	BELLANO	5	-	-	5	-	-	-	-	-	-	-	-
91	BELLANO	5	-	-	5	-	-	-	-	-	-	-	-
92	BELLANO	5	-	-	5	-	-	-	-	-	-	-	-
93	BELLANO	5	-	-	5	-	-	-	-	-	-	-	-
94	BELLANO	5	-	-	5	-	-	-	-	-	-	-	-
95	BELLANO	5	-	-	5	-	-	-	-	-	-	-	-
96	BELLANO	5	-	-	5	-	-	-	-	-	-	-	-
97	BELLANO	5	-	-	5	-	-	-	-	-	-	-	-
98	BELLANO	5	-	-	5	-	-	-	-	-	-	-	-
99	BELLANO	5	-	-	5	-	-	-	-	-	-	-	-
100	BELLANO	5	-	-	5	-	-	-	-	-	-	-	-
TOTALI		4850	450	142	5412	174	15	2	22	22	22	22	22


18

147

PROVINCIA DI TARANTO

Dati comunicati dal Prefetto sulla base dell'allegato
prospetto dell'Assessorato ai Lavori Pubblici della Regione
Puglia:

1) Taranto - Città Vecchia	76%	
Taranto - Città Nuova	4%	*
percentuale media 6%		*
2) Castellana - Città Vecchia	40%	
Castellana - Città Nuova	0%	
percentuale media 5%		*
3) Ginoza	2%	✓
4) Laterza	3%	✓



18 Oct. 1950

PER COPIA CONFORME

148

MODULARIO
INTERNO 1369



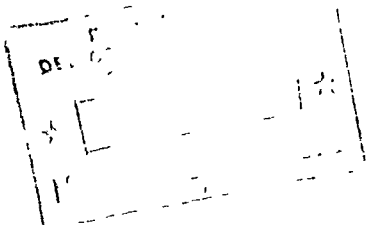
MOD 4 UL ex Mod 862
F
DEL C
N°

Ministero dell'Interno

UFFICIO CENTRALE PER GLI AFFARI LEGISLATIVI E LE RELAZIONI INTERNAZIONALI

FONOGRAMMA URGENTE A MANO

15 GEN. 1981



PRESIDENZA CONSIGLIO MINISTRI
- Ufficio Giuridico et Coordinamento
Legislativo

R O M A

N.21660-3 /U.L. SERV.III (.) DI SEGUITO AT PRECORSA CORRISPONDENZA TRASMETTESI PER POSSIBILI VALUTAZIONI CODESTA PRESIDENZA COPIA NOTA N. 2331/GAB. IN DATA 5 C.M. CON CUI PREFETTURA AVELLINO HABET TRASMESSO ULTERIORE ELENCO INTEGRATIVO DATI RELATIVI AT COMUNI QUEL LA PROVINCIA COLPITI DA SISMA 23 NOVEMBRE 1980 (.)

PEL MINISTRO INTERNO

Luigi



18 GEN. 1990

AR.MM.

PER COPIA CONFORME

[Signature]

21660-3

149

MODULARIO
1. Anno Prof. 1

MOD. 1
(ex mod. 71)



Prefettura di Avellino

Li, 5 gennaio 1981

Prot. N.º 2331 Dir. Gab.

*Allegati
Richiesta al Foglio del
Dir. ...*

108
13

MINISTERO DELL'INTERNO ---
-GABINETTO
-UFFICIO LEGISLATIVO
-DIR. GEN. AA. GG. E PERSONALE
-DIR. GEN. PROTEZIONE CIVILE ROMA

OGGETTO Elenco dei Comuni della Provincia di Avellino danneggiati dal sisma del 23/11/1980, graduati sulla base della percentuale dei danni subiti.

e, p. c.: AL COMMISSARIO DEL GOVERNO ZONE TERREMOTATE
NAPOLI
AL COMMISSARIO DEL GOVERNO
-Ufficio Elaborazione dati
NAPOLI

Si fa seguito alla nota del 28 dicembre u.s. e al marconigramma n. 2331/Gab. del 29 s.m., concernente l'argomento specificato in oggetto.

Com'è noto, in detta data 29/12/1980 i Prefetti delle provincie terremotate sono stati convocati presso la sede della Presidenza della Giunta Regionale della Campania al fine di concordare le linee generali da seguire per la rilevazione dei danni provocati dal sisma nei vari Comuni.

Nel corso della predetta riunione si è deciso che ciascuna provincia adeguasse i propri dati secondo i criteri adottati dalla Prefettura di Avellino.


Ciò premesso, si trasmette ora, aggiornato secondo le indicazioni emerse nella cennata sede Regionale, l'elenco definitivo dei Comuni di questa Provincia, colpiti dal terremoto del 23/11/1980, graduati sulla base della percentuale dei danni sofferti da ciascuno di essi.

Si ricorda, al riguardo, che nel corso della cennata riunione venne, altresì, convenuto che i Comuni della prima fascia sarebbero stati quelli che avevano sopportato danni in ragione del 70% ed oltre; inseriti nella seconda fascia sarebbero stati quelli con danni

.../...

Stampa circolare: *UFFICIO LEGISLATIVO*
Stampa rettangolare: *11 GEN 1981*
Firma: *PER COLLA ...*

150



MOD. I
(ex mod. 71)

Prefettura di Avellino

Prot. N.° Div.
Alligati
Risposta al Foglio del
Div.

M

OGGETTO

(2)

dal 50% al 69%; alla terza fascia sarebbero stati ascritti gli altri Comuni danneggiati dal sisma.

Con l'occasione, si ribadisce l'assoluta necessità che nelle altre provincie colpite dal terremoto i criteri di elaborazione dei dati, nonché i parametri assunti da questa Prefettura a base della rilevazione in parola, costituiscano elementi indispensabili di omogeneizzazione dei dati stessi. E ciò, così come concordato nella surriferita riunione presso la Regione Campania.

IL PREFETTO
(Caruso)



PER COPIA CONFERIRE

151

Mod. 4



Prefettura di Avellino

ELENCO DEI COMUNI DELLA PROVINCIA DI AVELLINO COLPITI DAL
SISMA DEL 23.11.1980 GRADUATI SULLA BASE DELLA PERCENTUA-
LE DEI DANNI SUBITI:

-----o-----

San Angelo sul Calore	97%
Calabritto	92%
Conza della Campania	90%
Lioni	90%
S. Angelo dei Lombardi	90%
Senerchia	90%
Teora	90%
Torella dei Lombardi	85%
Caposele	80%
Sorbo Serpico	78%
Forra de Sanotis	76%
Salza Irpina	76%
Solofra	73%
San Michele di Serino	71%
Avellino	70%
Guardia dei Lombardi	70%
Locca S. Felice	70%
Villamaina	70%

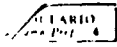
o/o



18 ...
PER CONFERMAZIONE

152

Mod. 4



Prefettura di Avellino

- 2 -

Cairano	66%
Carife	66%
Moschiano	66%
Torre le Nocelle	65%
S. Paolina	65%
T u f o	65%
Andretta	65%
Frigento	65%
Montoro Inferiore	65%
Montoro Superiore	65%
Serino	65%
Gesuàldo	64%
Mirabella Eclano	64%
S. Potito Ultra	64%
Pietrastornina	63%
S. Lucia di Serino	63%
Sturno	63%
Volturara Irpina	63%
Bisaccia	63%
Calitri	62%
Forino	62%
Lapio	62%
Nusco	62%

o/o

PER CINA CONFORME

153

Mod. 4

MODULARIO
Pag. 1 of 4



Prefettura di Avellino

- 3 -

Pietradefusi	62%
Quindici	62%
Atripalua	61%
Contrada	61%
S. Andrea di Conza	61%
Castelvetero sul Calore	60%
Mercogliano	60%
Monteverde	60%
Chiusano San Domenico	59%
Montella	59%
Paternopoli	58%
Cassano Irpino	57%
Cervinara	57%
onteiusco	57%
Ospedaletto d'Alpinolo	57%
S. Angelo all'Esca	57%
Lucosano	56%
Ianocalzati	56%
Torrioni	56%
Domicella	55%
Prata P.U.	55%
Pratola Serra	55%
Rotondi	55%
Aiello del Sabato	54%

o/o



[Signature]
PER CONFESSIONE

154

INDI CARTE
Rosa 1-1/2 4



Mod. 4

Prefettura di Avellino

- 4 -

Bagnoli Irpino	54%
Lauro	54%
Farolise	54%
Trevico	54%
Cesinali	52%
Lacedonia	52%
Marzano di Nola	52%
Montefredane	52%
S. Angelo a Scala	52%
S. Stefano del Sole	52%
Roccamascerana	51%
Ariano Irpino	50%
Capriglia Irpina	50%
Casalbore	50%
Aquilonia	45%
Bonito	45%
Candida	45%
Montemiletto	45%
Petraro Irpino	44%
Summonte	44%
Monteforte Irpino	43%

0/0

PER ECCELLENZA

ADDIZIONE
R. n. 4

Prefettura di Avellino


155

Mod. 4

- 5 -

Villanova del Battista	43%
Zungoli	43%
Montaguto	42%
S. Martino V.O.	42%
Venticano	42%
Avella	41%
Baiano	40%
Chianche	39%
Greci	39%
Mugnano del Cardinale	39%
Altavilla Irpina	38%
Melito Irpino	38%
S. Sossio Baronia	38%
Savignano Irpino	38%
Scampitella	38%
Vallata	38%
Castelbaronia	37%
Flumeri	37%
Pago Vallo Lauro	37%
Taurasi	37%
Castelfranci	36%
Fontanarosa	36%
Grottaminarda	36%
Vallesaccarda	36%

•/•



INDICARIO
Rosa Prof. 4

156

Mod. 4

Prefettura di Avellino

- 6 -

Montecalvo Irpino	35%
Montefalcione	34%
S. Nicola Baronia	34%
Sperone	32%
Taurano	32%
Montemarano	31%
Grottolella	24%
Sirignano	18%
Quadrelle	18%

PER C...

X LEGISLATURA — DISEGNI DI LEGGE E RELAZIONI — DOCUMENTI

158

CESINALI,	730	70	525	30	225	5	26	50	262,	45	2-6	2	5	20	45	68	153	10	22	52
CHIANCHE,	600	90	720	10	140	15	108	20	144	50	360	15	108	15	108	5	4	95	76	39
CHIUSANO G.D.,	1550	80	1240	20	310	15	186	50	620	35	434	10	98	15	16	65	201	30	93	59
CONTRADA	1300	75	975	25	325	15	146	50	487	25	243	10	98	30	98	50	162	20	65	61
CONZA DELLA CAMP.	1600	90	1440	10	160	70	1808	20	288	10	144	30	148	40	64	30	48	10	10	90
DOHICCI LA	900	80	720	20	180	10	72	50	360	30	216	10	72	10	18	70	126	20	36	55
FLUMERI	1200	55	660	45	340	10	66	30	198	30	198	30	198	25	135	10	54	65	333	37
FONTANAROSA	1700	60	1020	40	680	10	102	40	401	30	306	20	204	5	34	10	68	85	378	36
FORTINO	3000	75	2250	25	750	35	787	40	900	25	567	10	10	5	37	60	450	35	263	62
FRIGENTO	1550	65	1007	35	543	20	204	50	504	30	308	10	10	40	217	50	272	10	54	65
GESUALDO	2300	70	1610	30	690	15	242	50	805	30	482	5	8	15	241	70	483	10	7	64
GRECI	1700	95	1615	5	85	10	167	25	404	40	646	20	325	5	4	10	8	85	72	39
GROTTANARDA	2650	50	1325	50	1325	25	331	40	530	15	199	20	265	5	66	10	132	85	1127	36
GROTTOLELLA	850	70	585	30	255	2	82	25	149	55	327	18	107	10	10	10	5	98	250	24
GUARDIA LOMBARDI	1800	90	1620	10	180	25	405	45	729	25	407	15	88	20	36	80	140	10	10	70
LACEDONIA	345	70	2415	30	1035	10	241	60	1449	20	481	10	241	10	10	30	311	70	824	52
LAPINI	1100	70	770	30	330	20	154	50	385	30	238	10	10	20	66	73	241	5	16	62
LAURO	2100	65	1365	35	735	10	136	60	819	30	410	10	10	5	37	75	551	20	147	54
LIONI	4250	60	2550	40	1700	70	1785	30	765	10	44	40	10	60	310	30	510	10	10	190
LUOGOSANO	930	80	760	20	190	20	152	40	304	30	228	10	76	10	19	60	115	25	48	56
MANGALZATI	1100	75	825	25	275	20	165	40	338	40	338	10	10	15	41	75	206	10	27	56
MARANO DI NOJA	900	75	675	25	225	10	68	50	332	40	270	10	10	10	10	70	158	30	67	52
MELITO TRIPINO	850	60	510	40	340	15	67	37	181	10	245	10	10	5	17	10	34	85	289	38
MERCUGLIANO	3250	50	1625	50	1625	25	406	40	650	35	569	10	10	40	650	45	731	10	169	60
MIRABELLA ECLANO	2950	55	1622	45	1200	30	487	60	973	10	162	10	10	20	266	30	398	45	598	64

X LEGISLATURA — DISEGNI DI LEGGE E RELAZIONI — DOCUMENTI

N°	N°	N°	%	N°	DISTRITTI O TERRIT. DA DEMOLIRE		DANNI PRESENTI		RIFUGIANTI		DANNI		NESSUN DANNO	DANNI	NESSUN DANNO	DANNI	%	
					N°	N°	N°	N°	N°	N°	N°	N°						N°
QUINDICI	1750	70	1225	30	525	15	184	65	794	20	245	5	26	60	315	35	184	63
ROCCATASCIANA	1700	70	1190	30	510	20	238	40	476	35	416	10	51	70	357	20	102	51
ROCCA S. PALICE	650	90	385	10	65	20	117	50	294	30	175	20	13	70	45	10	7	70
ROTONDI	600	60	900	40	600	10	90	50	450	40	360	5	25	60	360	10	60	55
SALZA IRPINA	368	80	294	20	74	60	176	30	RR	10	30	10	7	60	44	30	23	76
S. MANCO SUD	1000	90	900	10	100	90	810	10	90	—	—	10	60	20	10	10	10	97
S. MARTINO V.	3300	65	2145	35	1155	15	322	30	644	50	1072	5	58	60	693	25	289	42
S. MICHELE DI SER.	1200	80	960	20	240	40	384	30	384	20	182	15	36	75	180	10	30	71
S. NICOLA BARONTA	700	60	420	40	280	20	84	30	126	—	105	5	14	10	28	85	238	34
S. POITTO ULTRA	890	70	595	30	255	25	149	50	298	25	148	20	51	70	178	10	26	64
S. SOSSIO BARONTA	1400	60	840	40	560	15	126	40	336	30	252	5	28	10	56	85	476	38
S. LUCIA DI SERINO	950	70	665	30	285	35	232	40	267	25	166	15	43	70	199	15	43	62
S. ANDREA DI CONZA	1950	75	1462	25	488	35	512	30	439	35	512	5	24	65	317	15	73	61
S. ANGELO ALL'ESCA	1100	70	770	30	330	25	192	50	386	25	192	—	—	50	165	50	165	57
S. ANGELO A SCALA	1100	80	880	20	220	10	88	40	352	50	440	25	35	65	143	10	22	52
S. ANGELO DEI LOMB.	2800	50	1400	50	1400	70	980	30	420	—	—	40	560	25	350	—	10	90
S. PAOLINA	750	75	562	25	188	20	112	55	309	20	112	20	38	60	112	20	38	65
S. STEFANO DEL SOLE	750	75	562	25	188	20	112	40	225	40	225	5	9	50	94	45	85	52
SAVIGNANO IRPINO	2200	65	1430	35	770	15	214	35	500	30	429	5	39	10	77	75	655	38
SCAMPITELLA	800	65	520	35	280	15	78	35	182	30	156	5	14	10	28	85	238	38
SENERCHIA	1150	90	1035	10	115	80	828	10	103	10	103	20	57	25	29	5	6	90
SFRINO	4250	75	3187	25	1063	35	1115	40	1275	25	797	15	139	75	798	10	106	65
STRIGNANO	800	60	480	40	320	1	5	20	96	60	288	—	—	10	32	30	288	18
SCIOFRA	4100	50	2050	50	2050	35	749	60	1230	5	103	10	205	45	923	10	105	73

160

X LEGISLATURA — DISEGNI DI LEGGE E RELAZIONI — DOCUMENTI

N°	%	S. N°	S. N°	DANNEGGIATE		DANNEGGIATE		DANNEGGIATE		DANNEGGIATE		DANNEGGIATE		DANNEGGIATE		Perc. a pop.
				N°	%	N°	%	N°	%	N°	%	N°	%	N°	%	
550	85	468	15	82	50	234	36	178	10	47	2	9	100	82	78	
950	60	570	40	380	1	57	35	199	44	251	20	114	30	114	266	32
1250	65	812	35	438	30	244	50	406	20	162			75	329	43	63
600	65	390	35	210	10	39	38	136	50	195	5	19	70	147	21	44
900	75	675	25	225	5	34	25	168	65	439	5	33	60	135	90	32
1350	60	810	40	540	5	40	35	283	55	446	5	40	50	432	54	37
1650	70	1155	30	495	70	809	30	346					30	148	23	90
1400	90	1260	10	140	40	504	30	630	10	126			65	91	14	85
650	85	555	15	97	10	55	60	332	20	111	10	55	80	78	15	65
300	90	270	10	30	20	54	35	94	35	95	10	27	95	28		56
800	65	520	35	280	25	130	50	260	20	104	5	26	20	56	210	34
800	75	600	25	200	20	120	55	330	25	150			50	100	60	65
2550	65	1657	35	893	10	165	40	663	35	580	15	248	10	89	759	38
900	80	540	40	360	15	81	40	216	30	162	15	81	75	270	20	42
800	90	720	10	80	30	216	40	288	30	216			70	56	10	70
1500	70	1050	30	450	15	157	38	399	2	336	15	159	10	45	85	43
3400	65	2210	35	1190	20	442	65	1436	0	221	5	110	75	893	119	63
1550	700	1085	30	465	15	162	40	434	0	336	15	163	46	46	395	43
900	80	720	20	180	20	144	55	396	10	144	5	36	65	117	30	66
450	65	293	35	157	15	44	30	88	0	88	25	73	30	47	65	36

161



8 GEN. 1990

Handwritten signature and other markings.

163

REGIONE PUGLIA

UFFICIO DI ROMA

PROT N 1026/URR ALLEGATI N

ROMA, LI 22/12/1980


RISPOSTA AL FOGLIO N DEL

00187 VIA DEL POZZETTO, 105 - TEL. 6788833
6784786

OGGETTO Trasmissione dati attinenti il sisma del 23/11 u.s.=

ALL'UFFICIO GIURIDICO E DEL COORDINAMENTO

LEGISLATIVO

Sottosegretario ON. DR. LUCIANO RADI
Presidenza del Consiglio dei Ministri
Palazzo Chigi
R O M A

Si trasmette, per come richiesto con fonogramma n.12402/43.2.2/
3.2.3 del 16/12/1980, l'allegato elenco contenente i dati ~~relativi~~
concernenti gli edifici danneggiati nei Comuni della Regione Puglia
dal sisma del 23/11/ u.s..

IL RESPONSABILE DELL'UFFICIO

(Dr. Nicola Viterbo)



18 GEN. 1981

PER COPIA

REGIONE PUGLIA

164

UFFICIO DI ROMA

DA ASSESSORATOREGIONALE LL.PP. BARI

AT DELEGAZIONE REGIONE PUGLIA ROMA

Prot.n.30678

20/12/1980


PREGASI TRASMETTERE SEGUENTE ELENCO DETTAGLIATO EDIFICI DANNEGGIATI DA SISMA 23/11 u.s. NEI COMUNI DELLA REGIONE PUGLIA AT SOTTOSEGRETARIO PRESIDENZA CONSIGLIO MINISTRI

B A R I

Comuni	Edifici privati				Edifici pubblici		
	Danneggia- ti agibili	Danneggia- ti non agi- bili	Crollati o da demo- lire	Totale	danneggiati	Crollati o da de- molire	Totale
Andria	440	10	---	450	57	---	57
Canosa di Pu- glia	400	150	3	553	12	---	12
Corato	250	37	--	287	21	---	21
Gravina di Puglia	53	6	--	59	8	---	8
Minervino Murge	60	--	--	60	5	---	5
Poggiorsini	100	8	8	108	2	1	3
Spinazzola	1.500	6	6	1.509	14	---	14
	2.803	217	217	3.026	119	1	120

T A R A N T O

Ginosa	94	1	1	96	10	---	10
Laterza	38	1	6	45	3	---	3
Taranto	342	56	---	398	56	---	56
	474	58	7	539	69	---	69



 19/12/80

161

REGIONE PUGLIA

UFFICIO DI ROMA

F O G G I A

Comuni	Edifici privati		Edifici pubblici	
	Danneggiati agibili	Danneggiati non agibili	Totale Danneg- giati da demolire	Totale Crollati o Danneg- giati da demolire
	424	49	4	477
Accadia	283	18	31	332
Andrano di Puglia	605	30	20	655
Ascoli Satriano	368	34	8	410
Bovino	586	49	9	644
Candela	62	26	15	103
Castelluccio dei Sauri	57	10	—	67
Celle S.Vito	369	10	—	379
Deliceto	83	17	15	115
Faeto	180	15	5	200
Monteleone di Puglia	298	2	—	300
Orsara di Puglia	357	21	—	378
Panni	374	71	5	450
Rocchetta S. Antonio	125	25	—	150
S. Agata di Puglia	71	—	—	71
Troia				
	4.242	377	112	4.731
			119	2
				121

Ufficio di Roma

L'ASSESSORE AI LL.PP.
AVV. ENZO SORICE

Trasmette: D'Aprile
Riceve : Stefanelli

ore 11, 40

16

MODULARIO
P C M 73

MOD. III (ex Mod. 60)

Roma, 26 maggio 1981

*Presidenza
del Consiglio dei Ministri*

UFFICIO GIURIDICO
E DEL COORDINAMENTO LEGISLATIVO

AL MINISTERO DI GRAZIA E GIUSTIZIA
Ufficio pubblicazione leggi e decreti

N.° 12402/43.2.2

R O M A

*Risposta al Foglio del
N.°*

OGGETTO : Decreto del Presidente del Consiglio dei Ministri 22 maggio 1981 - Individuazione dei Comuni delle regioni Basilicata, Campania e Puglia colpiti dagli eventi sismici del novembre 1980.

Con preghiera di pubblicazione entro il 30 maggio p.v., si trasmette in copia conforme all'originale il decreto del Presidente del Consiglio dei Ministri individuato in oggetto.

d'ordine del
SOTTOSEGRETARIO DI STATO

Puoti



18 GEN. 1981

COPIA CONFORME

MODULARIO
P. C. M., 1983

MOD. 246 (ex MOD. 1)

167



Il Presidente del Consiglio dei Ministri

di concerto con i Ministri dell'interno, di grazia e giustizia e del tesoro,

VISTO l'articolo 1, sesto comma, del decreto-legge 13 febbraio 1981, n. 19, come modificato dalla legge di conversione 15 aprile 1981, n. 128;

VISTO l'articolo 4, quinto comma, del decreto-legge 26 novembre 1980, n. 776 convertito, con modificazioni, nella legge 22 dicembre 1980, n. 874;

VISTO il proprio decreto del 30 aprile 1981, pubblicato nella Gazzetta Ufficiale n. 126 del 9 maggio 1981;

RITENUTO acquisito il parere delle regioni Basilicata, Campania e Puglia le quali, benchè reiteratamente sollecitate, non si sono espresse nel termine loro assegnato;

D E C R E T A :

Art. 1

Sono considerati disastrati i comuni delle province di Avellino, Potenza e Salerno individuati con il decreto del Presidente del Consiglio dei Ministri del 30 aprile 1981, pubblicato nella Gazzetta Ufficiale n. 126 del 9 maggio 1981.



18 GEN. 1990

PER COPIA CONFORME

168

Art. 2

Sono considerati gravemente danneggiati i seguenti Comuni:

Provincia di Avellino

- 1) Aiello del Sabato
- 2) Altavilla Irpina
- 3) Andretta
- 4) Aquilonia
- 5) Ariano Irpino
- 6) Atripalda
- 7) Avella
- 8) Avellino
- 9) Bagnoli Irpino
- 10) Baiano
- 11) Bonito
- 12) Cairano
- 13) Candida
- 14) Capriglia Irpina
- 15) Carife
- 16) Casalbore
- 17) Cassano Irpino
- 18) Castel Baronia
- 19) Castelfranci
- 20) Castelvete sul Calore
- 21) Cervinara
- 22) Cesinali
- 23) Chianche
- 24) Chiusano di San Domenico
- 25) Contrala
- 26) Domicella
- 27) Flumeri
- 28) Fontanarosa
- 29) Forino
- 30) Frigento
- 31) Gesuallo
- 32) Greci
- 33) Grottaminarle



FAB COPIA CONFORME

169
2.

(Segue Art. 2 - Provincia di Avellino)

- 34) Guardia Lombardi
- 35) Lacelonia
- 36) Lapio
- 37) Lauro
- 38) Luogosano
- 39) Manocalzati
- 40) Marzano di Nola
- 41) Melito Irpino
- 42) Mercogliano
- 43) Mirabella Eclano
- 44) Montaguto
- 45) Montecalvo Irpino
- 46) Montefalcione
- 47) Monteforte Irpino
- 48) Montefredane
- 49) Montefusco
- 50) Montella
- 51) Montemarano
- 52) Montemiletto
- 53) Monteverde
- 54) Montoro Inferiore
- 55) Montoro Superiore
- 56) Moschiano
- 57) Mugnano del Cardinale
- 58) Nusco
- 59) Ospedaletto d'Alpinolo
- 60) Pago del Vallo di Lauro
- 61) Parolise
- 62) Paternopoli
- 63) Petruro Irpino
- 64) Pietradefusi
- 65) Pietrastornina
- 66) Prata di Principato Ultra



18 GIU. 1990

~~ELABORAZIONE CONFORME~~

(segue Art. 2 - Provincia di Avellino)

170
3.

- 67) Pratola Serra
- 68) Quindici
- 69) Roccarescena
- 70) Rocca San Felice
- 71) Rotondi
- 72) San Martino Valle Caudina
- 73) San Nicola Baronia
- 74) San Potito Ultra
- 75) San Sossio Baronia
- 76) Santa Lucia di Serino
- 77) Sant'Angelo all'Esca
- 78) Sant'Angelo a Scala
- 79) Santa Paolina
- 80) Santo Stefano del Sole
- 81) Savignano Irpino
- 82) Scampitella
- 83) Serino
- 84) Sperone
- 85) Sturno
- 86) Summonte
- 87) Taurano
- 88) Taurasi
- 89) Torre le Nocelle
- 90) Torrioni
- 91) Trevico
- 92) Tufo
- 93) Vallata
- 94) Vallesaccarda
- 95) Venticano
- 96) Villa Maina
- 97) Villanova del Battista
- 98) Volturara Irpina
- 99) Zungoli



18 GEN. 1990

PER COPIA CONFORME

(segue art. 2)

171
4.

Provincia di Benevento

- 1) Airola
- 2) Amorosi
- 3) Apice
- 4) Apollosa
- 5) Arpaia
- 6) Arpaise
- 7) Benevento
- 8) Bonea
- 9) Bucciano
- 10) Buonalbergo
- 11) Calvi
- 12) Carpoli del Monte Taburno
- 13) Casalduni
- 14) Castelpagano
- 15) Castelvenere
- 16) Cautano
- 17) Ceppaloni
- 18) Cerreto Sannita
- 19) Circello
- 20) Durazzano
- 21) Forchia
- 22) Fragneto l'Abate
- 23) Fragneto Monforte
- 24) Ginestra degli Schiavoni
- 25) Melizzano
- 26) Moiano
- 27) Molinara
- 28) Montesarchio
- 29) Paoli
- 30) Pago Veiano
- 31) Pannarano
- 32) Paolisi
- 33) Paupisi
- 34) Pietrelcina
- 35) Ponte



18 GEN. 1930
PER COPIA CONFORME

(segue art. 2 - provincia di Benevento)

172
5.

- 36) Puglianello
- 37) San Giorgio del Sannio
- 38) San Giorgio la Molara
- 39) San Leucio del Sannio
- 40) San Lorenzello
- 41) San Marco dei Cavoti
- 42) San Martino Sannita
- 43) San Nazaro
- 44) San Nicola Manfredi
- 45) San Salvatore Telesino
- 46) San'Agata de' Goti
- 47) Sant'Angelo a Cupolo
- 48) Sant'Arcangelo Trimonte
- 49) Solopaca
- 50) Tocco Caudio

Provincia di Caserta

- 1) Arienzo
- 2) Aversa
- 3) Capua
- 4) Maddaloni
- 5) San Felice a Cancelli
- 6) Santa Maria a Vico
- 7) Santa Maria Capua Vetere
- 8) Teano

Provincia di Napoli

- 1) Acerra
- 2) Agerola
- 3) Boscotrecase
- 4) Carbonara di Nola
- 5) Casalnuovo di Napoli



18 GEN. 1991

PER COPIA CONFORME

173

6.

(Segue Art. 2 - Provincia di Napoli)

- 6) Casamarciano
- 7) Casavatore
- 8) Casola di Napoli
- 9) Castellammare di Stabia
- 10) Ciciliano
- 11) Comiziano
- 12) Ercolano
- 13) Frattamaggiore
- 14) Giugliano in Campania
- 15) Gragnano
- 16) Lettere
- 17) Liveri
- 18) Marigliano
- 19) Massa Lubrense
- 20) Meta
- 21) Monte di Procida
- 22) Napoli
- 23) Palma Campania
- 24) Piano di Sorrento
- 25) Pimonte
- 26) Portici
- 27) Pozzuoli
- 28) Roccarainola
- 29) San Paolo Bel Sito
- 30) Sant'. Agnello
- 31) Santa Maria la Carità
- 32) Sant'Anastasia
- 33) Sant'Antonio Abate
- 34) San Vitaliano
- 35) Saviano
- 36) Sorrento
- 37) Torre Annunziata
- 38) Torre del Greco
- 39) Vico Equense
- 40) Visciano



18 GEN. 1990

PER COPIA CONFORME

174

7.

(Segue Art. 2)

Provincia di Salerno

- 1) Acerno
- 2) Agropoli
- 3) Angri
- 4) Atena Lucana
- 5) Auletta
- 6) Baronissi
- 7) Battipaglia
- 8) Bracigliano
- 9) Buccino
- 10) Calvanico
- 11) Campagna
- 12) Castel San Giorgio
- 13) Castel San Lorenzo
- 14) Castiglione dei Genovesi
- 15) Cava de' Tirreni
- 16) Contursi
- 17) Corbara
- 18) Eboli
- 19) Fisciano
- 20) Giffoni Sei Casali
- 21) Giffoni Valle Piana
- 22) Mercato San Severino
- 23) Minori
- 24) Montecorvino Pugliano
- 25) Montecorvino Rovella
- 26) Montesano sulla Marcellana
- 27) Nocera Inferiore
- 28) Nocera Superiore
- 29) Olevano sul Tusciano
- 30) Oliveto Citra
- 31) Padula
- 32) Pagani
- 33) Palmonte



18 GEN 1949

PER COPIA CONFORME

:/.

175

(segue Art.2 - Provincia di Salerno)

8.

- 34) Pellezzano
- 35) Pertosa
- 36) Petina
- 37) Polla
- 38) Pontecagnano Faiano
- 39) Roccapiemonte
- 40) Sacco
- 41) Sala Consilina
- 42) Salerno
- 43) San Cipriano Picentino
- 44) San Mango Piemonte
- 45) San Pietro al Tanagro
- 46) San Rufo
- 47) Sant'Arsenio
- 48) Sant'Egidio del Monte Albino
- 49) Sapri
- 50) Sarno
- 51) Sassano
- 52) Scafati
- 53) Siano
- 54) Teggiano
- 55) Tramonti

Provincia di Matera

- 1) Aliano
- 2) Ferrandina
- 3) Gorgoglione
- 4) Grassano
- 5) Grottole
- 6) Irsina
- 7) Salandra
- 8) Stigliano
- 9) Tricarico



PER COPIA CONFORME

176

(Segue Art. 2)

9.

Provincia di Potenza

- 1) Abriola
- 2) Acerenza
- 3) Albano di Lucania
- 4) Anzi
- 5) Atella
- 6) Barile
- 7) Brindisi Montagna
- 8) Calvello
- 9) Corleto Perticara
- 10) Filiano
- 11) Ginestra
- 12) Grumento.Nova
- 13) Guardia Perticara
- 14) Laurenzana
- 15) Marsico Nuovo
- 16) Marsico Vetere
- 17) Melfi
- 18) Montemurro
- 19) Picerno
- 20) Pietrapertosa
- 21) Potenza
- 22) Rapolla
- 23) Rapone
- 24) Rionero in Vulture
- 25) Ripacandida
- 26) Ruoti
- 27) San Fele
- 28) Sant'Angelo le Fratte
- 29) Sasso di Castalda
- 30) Satriano di Lucania
- 31) Savoia di Lucania
- 32) Tito
- 33) Tramutola
- 34) Viggiano



18 GEN. 1990

PER COPIA CONFORMI

10.

177

Art. 3

Sono considerati danneggiati i seguenti Comuni:

Provincia di Avellino

- 1) Grottolella
- 2) Quadrelle
- 3) Sirignano

Provincia di Benevento

- 1) Baselice
- 2) Campolattaro
- 3) Castelfranco in Miscano
- 4) Castelpoto
- 5) Castelvetero in Val Fortore
- 6) Colle Sannita
- 7) Cusano Mutri
- 8) Dugenta
- 9) Faicchio
- 10) Foglianise
- 11) Foiano in Val Fortore
- 12) Frasso Telesino
- 13) Guardia Sanframondi
- 14) Limatola
- 15) Montefalcone di Val Fortore
- 16) Morcone
- 17) Pesco Sannita
- 18) Pietraroia
- 19) Pontelandolfo
- 20) Reino
- 21) San Bartolomeo in Galdo
- 22) San Lorenzo Maggiore
- 23) San Lupo
- 24) Santa Croce del Sannio
- 25) Sassinoro
- 26) Teleso
- 27) Torrecuso
- 28) Vitulano

18 GEN. 1950
PER COPIA CONFORM

178

(Segue Art. 3)

11.

Provincia di Caserta

- 1) Ailano
- 2) Alife
- 3) Alvignano
- 4) Baia e Latina
- 5) Bellona
- 6) Caianello
- 7) Caiazzo
- 8) Calvi Risorta
- 9) Camigliano
- 10) Cancellò ed Arnone
- 11) Capodrise
- 12) Capriati a Volturno
- 13) Carinaro
- 14) Carinola
- 15) Casagiove
- 16) Casal di Principe
- 17) Casaluce
- 18) Casapesenna
- 19) Casapulla
- 20) Caserta
- 21) Castelcampagnano
- 22) Castel di Sasso
- 23) Castello del Matese
- 24) Castel Morrone
- 25) Castel Volturno
- 26) Cellole
- 27) Cervino
- 28) Cesa
- 29) Ciorlano
- 30) Conca della Campania
- 31) Curti
- 32) Dragoni



PER COPIA CONFORME

/.

179

(segue Art.3-Provincia di Caserta)

12.

- 33) Falciano del Massico
- 34) Formicola
- 35) Francolise
- 36) Frignano
- 37) Galluccio
- 38) Giano Vetusto
- 39) Gioia Sannitica
- 40) Grazzanise
- 41) Gricignano di Aversa
- 42) Letino
- 43) Liberi
- 44) Lusciano
- 45) Macerata Campania
- 46) Marcianise
- 47) Marzano Appio
- 48) Mignano Monte Lungo
- 49) Mondragone
- 50) Orta di Atella
- 51) Parete
- 52) Pastorano
- 53) Piano di Monte Verna
- 54) Piedimonte Matese
- 55) Pietramelara
- 56) Pietravairano
- 57) Pignataro Maggiore
- 58) Pontelatone
- 59) Portico di Caserta
- 60) Prata Sannita
- 61) Pratella
- 62) Presenzano
- 63) Raviscanina
- 64) Recale



18 GEN. 1990

PER CONFORME

./.

180

(segue Art.3-Provincia di Caserta)

13.

- 65) Riardo
- 66) Rocca d'Evandro
- 67) Roccamonfina
- 68) Roccaromana
- 69) Rocchetta e Croce
- 70) Ruviano
- 71) San Capriano d'Aversa
- 72) San Gregorio Matese
- 73) San Marcellino
- 74) San Marco Evangelista
- 75) San Nicola la Strada
- 76) San Pietro Infine
- 77) San Potito Sannitico
- 78) San Prisco
- 79) Santa Maria la Fossa
- 80) San Tammaro
- 81) Sant'Angelo d'Alife
- 82) Sant'Arpino
- 83) Sessa Aurunca
- 84) Sparanise
- 85) Succivo
- 86) Teverola
- 87) Tora e Piccilli
- 88) Trentola Ducenta
- 89) Vairano Patenora
- 90) Valle Agricola
- 91) Valle di Maddaloni
- 92) Villa di Briano
- 93) Villa Literno
- 94) Vitulazio

Provincia di Napoli

- 1) Afragola
- 2) Arzano
- 3) Bacoli



18 GEN 1900.

PER COPIA CONFORME

181

(Segue Art.3 -Provincia di Napoli)

14.

- 4) Barano d'Ischia
- 5) Boscoreale
- 6) Brusciano
- 7) Caivano
- 8) Calvizzano
- 9) Camposano
- 10) Cardito
- 11) Casandrino
- 12) Casoria
- 13) Castello di Cisterna
- 14) Cercola
- 15) Cimitile
- 16) Crispano
- 17) Frattaminore
- 18) Grumo Nevano
- 19) Ischia
- 20) Lacco Ameno
- 21) Marano di Napoli
- 22) Mariglianella
- 23) Melito di Napoli
- 24) Mugnano di Napoli
- 25) Nola
- 26) Ottaviano
- 27) Poggiomarino
- 28) Pollena Tricchia
- 29) Pomigliano d'Arco
- 30) Pompei
- 31) Procida
- 32) Qualiano
- 33) Quarto
- 34) San Gennaro Vesuviano
- 35) San Giorgio a Cremano
- 36) San Giuseppe Vesuviano
- 37) San Sebastiano al Vesuvio



178 GEN. 1951
PER CORIA CONFORME

./.

182

(segue Art.3 - Provincia di Napoli)

15.

- 38) Sant'Antimo
- 39) Scisciano
- 40) Somma Vesuviana
- 41) Striano
- 42) Terzigno
- 43) Trecase
- 44) Tufino
- 45) Villaricca
- 46) Volla

Provincia di Salerno

- 1) Albanella
- 2) Alfano
- 3) Altavilla Silentina
- 4) Amalfi
- 5) Aquara
- 6) Ascea
- 7) Atrani
- 8) Bellosguardo
- 9) Buonabitacolo
- 10) Caggiano
- 11) Camerota
- 12) Campora
- 13) Cannalunga
- 14) Capaccio
- 15) Casalbuono
- 16) Casaletto Spartano
- 17) Casal Velino
- 18) Caselle in Pittari
- 19) Castelcivita
- 20) Castellabate
- 21) Castelnuovo Cilento
- 22) Celle di Bulgheria



18 GEN, 1990

PER COPIA CONFORME

./.

183

(segue Art.3—Provincia di Salerno)

16.

- 23) Centola
- 24) Ceraso
- 25) Cetara
- 26) Cicerale
- 27) Conca dei Marini
- 28) Controne
- 29) Corleto Monforte
- 30) Cuccaro Vetere
- 31) Felitto
- 32) Furore
- 33) Futani
- 34) Gioi
- 35) Giungano
- 36) Ispani
- 37) Laureana Cilento
- 38) Laurino
- 39) Laurito
- 40) Lustra
- 41) Magliano Vetere
- 42) Maiori
- 43) Moio della Civitella
- 44) Montano Antilia
- 45) Montecorice
- 46) Monteforte Cilento
- 47) Monte San Giacomo
- 48) Morigerati
- 49) Novi Velia
- 50) Ogliastro Cilento
- 51) Omignano
- 52) Orria
- 53) Ottati
- 54) Perdifumo
- 55) Perito
- 56) Piaggine
- 57) Pisciotta
- 58) Pollica



18 GEN. 1990

PER COPIA CONFORME

184

(segue Art.3 - Provincia di Salerno)

17.

- 59) Positano
- 60) Postiglione
- 61) Praiano
- 62) Prignano Cilento
- 63) Ravello
- 64) Rocca d'Aspide
- 65) Roccagloriosa
- 66) Rofrano
- 67) Roscigno
- 68) Rutino
- 69) Salento
- 70) San Giovanni a Piro
- 71) San Marzano sul Sarno
- 72) San Mauro Cilento
- 73) San Mauro la Bruca
- 74) Santa Marina
- 75) Sant'Angelo a Fasanella
- 76) San Valentino Torio
- 77) Sanza
- 78) Scala
- 79) Serramezzana
- 80) Serre
- 81) Sessa Cilento
- 82) Sicignano degli Alburni
- 83) Stella Cilento
- 84) Stio
- 85) Torchiara
- 86) Torraca
- 87) Torre Orsaia
- 88) Tortorella
- 89) Trentinara
- 90) Valle dell'Angelo
- 91) Vallo della Lucania
- 92) Vibonati
- 93) Vietri sul Mare



18 GEN 1961

PER COPIA CONFORME

185

(Segue Art. 3)

18.

Provincia di Matera

- 1) Accettura
- 2) Bernalda
- 3) Calciano
- 4) Cirigliano
- 5) Colobraro
- 6) Craco
- 7) Garaguso
- 8) Matera
- 9) Miglionico
- 10) Montalbano Ionico
- 11) Montescaglioso
- 12) Nova Siri
- 13) Oliveto Lucano
- 14) Pisticci
- 15) Policoro
- 16) Pomarico
- 17) Rotondella
- 18) San Giorgio Lucano
- 19) San Mauro Forte
- 20) Scanzano Ionico
- 21) Tursi
- 22) Valsinni

Provincia di Potenza

- 1) Avigliano
- 2) Baragiano
- 3) Cancellara
- 4) Forenza
- 5) Genzano di Lucania
- 6) Nemoli



18 GEN. 1990

PER COPIA CONFORME

186

19.

(segue art. 3 - Provincia di Potenza)

- 7) Paterno
- 8) Pietragalla
- 9) Pignola
- 10) Sarconi
- 11) Trivigno
- 12) Vaglio Basilicata

Provincia di Forria

- 1) Accadia
- 2) Anzano di Puglia
- 3) Ascoli Satriano
- 4) Bovino
- 5) Candela
- 6) Castelluccio dei Sauri
- 7) Celle di San Vito
- 8) Deliceto
- 9) Faeto
- 10) Monteleone di Puglia
- 11) Orsara di Puglia
- 12) Panni
- 13) Rocchetta Sant'Antonio
- 14) Sant'Agata di Puglia



18 GEN. 1981

PER COPIA COMPLETA

Art. 4

L'articolo 2 del decreto del Presidente del Consiglio dei ministri del 30 aprile 1981, pubblicato nella Gazzetta Ufficiale n.126 del 9 maggio 1981, è abrogato.

20. 187

Il presente decreto sarà pubblicato nella Gazzetta Ufficiale della Repubblica italiana.

Roma, lì 22 maggio 1981

F.to FORLANI
C.to ROGNONI
" SARTI
" ANDREATTA

Per copia conforme

Monti



18 GEN. 1990

[Signature]
PER COPIA CONFORME

188

MOD 4 UL ex Mod 862



Patti

Ministero dell'Interno

UFFICIO CENTRALE PER GLI AFFARI LEGISLATIVI E LE RELAZIONI INTERNAZIONALI

13 MAG. 1981

FOTOCOPIA URGENTISSIMO A MANO

PRESIDENZA CONSIGLIO MINISTRI
- Ufficio Giuridico et Coordinamento
Legislativo

R O M A

N. 21560-D, M.L./SERV. INTI (.) IN RELAZIONE AL TELESCRITTO N. 1950
IN DATA 27 APRILE U.S. (.) TRASMETTONSI RAPPORTI COMPETENTI PRES-
FETTATI CON TENERE TELEFONICI DEFINITIVI COMUNI COLPITI DA TERREMOTO
TORNATO IL 23 DICEMBRE 1980 (.) CON COLLAPE CON COMMISSARIO GOVERNO PER
LONDRA E STATI (.)

PEL MINISTRO INTERNO RIZZO

R₁
ME/mm



18 GEN. 1981

CONFORME



21660-3

189

MOD. 1
(ex mod. 71)

Prefettura di Avellino

Avellino, 11 maggio 1981

Prot. N.° 1400/20.2 Dir. Gab.

*Allegati
Risposta al Foglio del
Dir. ...*

MINISTERO DELL'INTERNO
- Gabinetto
- Ufficio Legislativo
- Direz. Gen.le Prot. Civile
- Direz. Gen.le AA.GG. e Pers.
R O M A

OGGETTO : Elenchi Comuni danneggiati dal terremoto del 23 novembre 1980 - Art.4 V comma D.L.26.11.1980 n.776.

Con tele n.21660-3/UL Sez.III del 16.4.1981, è stato richiesto a questa Prefettura di trasmettere, previa verifica dei dati a suo tempo forniti e in stretta intesa con il Commissario Straordinario del Governo per le Zone Terremotate, gli elenchi definitivi dei Comuni colpiti dal terremoto.

Al riguardo nel corso di una riunione di coordinamento, sollecitata dallo scrivente, svoltasi a Napoli alla presenza del Commissario di Governo è stato concordemente stabilito di tenere ferme le indicazioni per quanto concerne l'elenco dei Comuni del cratere (disastri o 1° fascia) e di affidare all'ufficio Tecnico del Generale Viel, sotto la diretta responsabilità del Vice Commissario Tecnico, l'incarico di elaborare tutti i dati di cui si era in possesso per l'approntamento dell'elenco di tutti gli altri Comuni.

L'elaboratore dello SME ha così fornito gli elenchi di Comuni gravemente danneggiati e di quelli danneggiati che trovano pienamente concordia questa Prefettura.



18 MAR 1981
MER COLLA CONTOR...

[Handwritten signature]

190

MOD. 4

*Prefettura di Avellino*

(2)

Al riguardo ed in relazione alle precedenti vicende per la individuazione della percentuale dei danni subiti dai Comuni e la loro classificazione in fasce (v. n.233// Gab. del 5.1.1981 che si unisce in fotocopia) è appena il caso di porre in rilievo come il calcolatore elettronico dello S.M.E., al quale sono stati forniti parametri diversi da quelli manualmente elaborati da questo ufficio (n. n.2529/Gab. del 28.12.1980 che si unisce in copia) tre mesi or sono, è pervenuto a conclusioni pressochè identiche.

Si trasmettono pertanto gli elenchi - concordati con il Commissario Straordinario - dei Comuni di questa Provincia che hanno subito danni a seguito del terremoto del novembre 1980 e del febbraio 1981 distinti in disastri (danni superiori al 70%) gravemente danneggiati (danni tra il 70% ed il 30%) e danneggiati (danni inferiori al 30%).

IL PREFETTO
(Caruso)



18 GEN. 1990
PER COPIA CONFORME

191

	<u>V I N C I A</u>	<u>V E I L I N O</u>
<u>LIENCO DE</u>	<u>NI DISASTRATI</u>	<u>ASCIA)</u>
1	Avel	
2	Bisa	
3	Calab	
4	Calit	
5	Caposele	
6	Conza della Campania	
7	Lioni	
8	Morra de Sanctis	
9	Salza Irpini	
10	Sant'Angelo dei Lombardi	
11	San Mango sul Calore	
12	San Michele di Serino	
13	Sant'Andrea di Conza	
14	Senerchia	
15	Solofra	
16	Sorbo Serpico	
17	Teora	
18	Torello dei Lombardi	



18 GEN. 1990
 PER CONFORMITÀ

X LEGISLATURA — DISEGNI DI LEGGE E RELAZIONI — DOCUMENTI

192

P R O V I N C I A		A V E L L I N O	
=====		=====	
COMUNE	PERCENTUALE DANNI	PERCENTUALE (DANNI TRA IL 70% E IL 100%)	
Guardi	Lombardi	superiore al 70%	
Villam	-		
Cairano	-	69%	
Carife	-	69%	
Moschiano	-	68%	
Torre le Nocelle	-	67%	
Tufo	-	66%	
Santa Paolina	-	66%	
Rocca S. Felice	-	66%	
Andretta	-	65%	
Frigento	-	65%	
Montoro Inferiore	-	65%	
Montoro Superiore	-	65%	
Serino	-	65%	
Gesualdo	-	64%	
Mirabella Eclano	-	64%	
S. Potito Ultra	-	64%	
Pietrastornina	-	63%	
S. Lucia di Serino	-	63%	
Sturmo	-	63%	
Volturara Irpina	-	63%	
Forino	-	62%	
Ilapio	-	62%	
Nusco	-	62%	
Pictradedusi	-	62%	
Quindici	-	62%	
Atripalda	-	61%	
Contrada	-	61%	
Avellino (trione centro storico)	-	60%	
Castelvetrore sul Calore	-	60%	
Mercogliano	-	60%	
Monteverde	-	60%	
Chiusano S. Domenico	-	59%	
Montella	-	59%	
Paternopoli	-	58%	
Cassano Irpino	-	57%	
Cervinara	-	57%	
Montefusco	-	57%	
Ospedaletto d'Alpinolo	-	57%	
S. Angelo all'Esca	-	57%	
Luogosano	-	56%	
Manocalzati	-	56%	
Torrioni	-	56%	



18 GEN. 1990

-2-

193

44	• Dom.	-	55%
45	• Pra	• Precipato Ultra	55%
46	• Pra	• erra -	55%
47	• Cas	• nci -	55%
48	• Rote		55%
49	• Aiello del Sabato		54%
50	• Bagnoli Irpino		54%
51	• Lauro		54%
52	• Parolise		54%
53	• Treviso		54%
54	• Cesinali		52%
55	• Lacedonia		52%
56	• Marzano di Nola		52%
57	• Montefredane		52%
58	• S. Stefano del Sole		52%
59	• S. Angelo a Scala		52%
60	• Roccabascerana		51%
61	• Ariano Irpino		50%
62	• Capriglia Irpina		50%
63	• Casalbore		50%
64	• Aquilonia		49%
65	• Bonito		49%
66	• Candida		49%
67	• Montemiletto		49%
68	• Petruro Irpino		49%
69	• Summonte		48%
70	• Monteforte Irpino		47%
71	• Villanova del Battista		47%
72	• Zungoli		47%
73	• Montacuto		46%
74	• S. Martino Valle Caudina		46%
75	• Venticano		46%
76	• Avella		45%
77	• Barano		44%
78	• Chianche		43%
79	• Greco		43%
80	• Mugnano del Cardinale		43%
81	• Altavilla Irpina		42%
82	• Melito Irpino		42%
83	• S. Sossio Baronia		42%
84	• Savignano Irpino		42%
85	• Scampitella		42%
86	• Vallata		42%
87	• Castel Baronia		41%
88	• Flumeri		41%
89	• Pago del Vallo di Lauro		41%
90	• Taurasi		41%

%



18 GEN. 1993
PER COPIA CONFORME

-3-

194

91	Fontana	40% -
92	Grottole	40% -
93	Valle	40% -
94	Monte Irpino	39% -
95	Monte	38% -
96	S. Nicola Baronia	38% -
97	Sperone	36% -
98	Taurano	36% -
99	Montemarano	35% -

LENCO COMUNI DANNEGGIATI (DANNI TRA 29% E 1%)

1	Grottolella	28%
2	Quadrelle	22%
3	Sirignano	22%



18 GEN. 1990
* COPIA CONFERITA *

X LEGISLATURA — DISEGNI DI LEGGE E RELAZIONI — DOCUMENTI

1127 4537 RNP1



21660/3

195

STATO ROMANI FP BENEVENTO 103 00 7/5 13/00--

MINISTERO INTERNO
UFFICIO LEGISLATIVO - SERVIZIO IIIA
00100 R O M A

PROT.N.444/T.G./GEN. RIFERIMENTO MARCONIGRAMMA 32761
N.21660-3 DEL 14 APRILE 1981 COMUNICASI CHE IN QUESTA
PROVINCIA NON SUNTEVI COMUNI DISASTRATI BENSÌ SOLTANTO
COMUNI GRAVEMENTE DANNEGGIATI ET COMUNI DANNEGGIATI
PUNTO COMUNI GRAVEMENTE DANNEGGIATI INDIVIDUATI IN
QUELLI CHE HAPENT SUBITO PERCENTUALI DANNI DAL 70%
AL 30% COMPRESO SUNT SEGUENTI DUE PUNTI

✓ APICE	69%
✓ ARPAIA	69%
✓ BONEA	67%
✓ BUCCIANO	67%
✓ CEPPALONI	67%
✓ PAOLISI	67%
✓ S.MARTINO SANNITA	67%
✓ BUCNALBERGO	64%
✓ PANNARANO	63%
✓ S.ANGELO A CUPOLO	61,5%
✓ BENEVENTO	59%
✓ S.NAZZARO	58%
✓ S.NICOLA MANFREDI	58%
✓ PADULI	55%
✓ S.LORENZELLO	54%
✓ AIROLA	53%
✓ CALVI	53%
✓ ARPAISE	49%
✓ S.GIORGIO DEL SANNIO	48%
✓ GINESTRA DEGLI SCHIAVONI	46%
✓ S.ARCANGELO TRIMONTE	45%
✓ CASTELVENERE	43%
✓ FORCHIA	40%
✓ MELIZZANO	40%
✓ CERRETO SANNITA	38% ✓
✓ APOLLOSA	37%
✓ TOCCO CAUDIO	37%
✓ S.LEUCIO DEL SANNIO	36%
✓ CIPCELLI	34,7%
✓ S.SALVATORE TELESINO	34%
✓ SCLOFACA	34%
✓ AMOROSI	34%
✓ FICCIANIELLO	34%
✓ CASALDUNI	30%
✓ CAMFOLI MONTE TABURNO	30%
✓ CAUFANO	30%
✓ DUPAZZANO	30%
✓ CASTELPASANO	30%
✓ PONTE	30% ✓
✓ MOLANO	30%
✓ FRAGNETO MONFORTE	30%
✓ FAUPLISI	30%
✓ S.GIORGIO LA MOLARA	30%
✓ FRAGNETO L'ARATE	30%
✓ MONTESARCI	30%
✓ PIETRELLINA	30%
✓ MARELLANO DEL CAVOTI	30%
✓ MONTESARCI	30%
✓ S.AGATA DEI GOTI	30%
✓ PAGO VEIANO	30%



18 GEN. 1980
PER S. G. CONFORTI

196

21300/3

MINISTERO

Ricevuto l. - 7 -

Protocollo N. _____

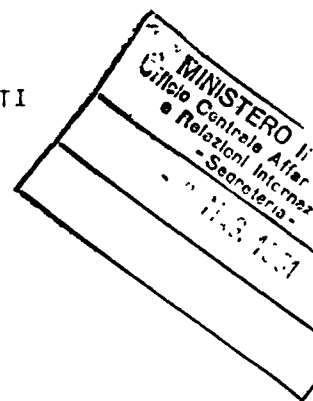
INIZI - SECONDA PARTE DEL TELE. NO. 104 PROVENIENTE DA
 RICEVUTO PER TELEFONO DI ESPERTO AL MINISTERO INTERNO
 UFFICIO LEGISLATIVO - UFFICIO IIIA - ROMA

COMUNI DANNEGGIATI INDIVIDUATI IN QUELLI CHE HABENT
 SOLITO PERCENTUALI DANNI DAL 29% IN GIU' SONT SEGUENTI
 LUC PUNTI

✓ PESCO SANNITA	27%
✓ FOIANO VALFORTORE	25%
✓ PIETRARROIA	25% ✓
✓ CAMPOLATTARO	24%
✓ FOGLIANISE	23%
✓ FAICCHIO	22%
✓ VIASSO TELESINO	22%
✓ CASTELPETRE Valfortore	20%
✓ COLLE SANNITA	20%
✓ S. LUPO	18% ✓
✓ FONTE ANDOLFO	18% ✓
✓ S. CROCE DEL SANNIO	18%
✓ NORCONI	15% ✓
✓ TELESE	14%
✓ BUGENTA	14%
✓ CASTELFRANCO IN MISCANO	13%
✓ CASSINORO	11% ✓
✓ GUARDIA SANFRAMONDI	10% ✓
✓ VIMATOLA	10%
✓ MONTEFALCONE VALFORTORE	10% ✓
✓ TORRECUSO	10%
✓ CASTELPOTO	7%
✓ CUSANO MUTRI	7%
✓ PEINO	5%
✓ MARCELICE	5%
✓ S. CARLOMEO IN GALDO	4% ✓
✓ VITULANO	4% ✓
✓ S. LORENZO MAGGIORE	4%

LA RIPRIAZIONE PREDETTE FASCIE FBI SIATA ADOTTATA IN
 TUTTE ANTECA CON COMMISSARIO STRAORDINARIO ZONE
 TERREMOTATE PUNTO

PREFETTO FASANO



18 GEN 1990
 VER. COPIA CONF. JRM

21660/3


197

MODULARIO
L. - Reno Prof. - 1Mod. 1
(ex mod. 71)

Prefettura di Caserta

Caserta, 11.5. 19 81

Prot. N. 1500 Div. Gab.

Allegati
Risposta al Foglio del marc. 16.4.81
Div. Sen. N. 21660.3 U.L.MINISTERO DELL'INTERNO GAB.
Ufficio Legislativo Serv. III
ROMAAL COMMISSARIO STRAORDINARIO
GOVERNO ZONE TERREMOTATE
PREFETTURA NAPOLI

URGENTISSIMA

OGGETTO Comuni colpiti da sisma novembre 1980.

108

108
108
108

In relazione al marconigramma sopradistinto si comunica -d'intesa col Commissariato Straordinario per le zone terremotate- l'elenco dei Comuni di questa provincia colpiti dal terremoto del 23 novembre scorso, distinti nelle fasce indicate dal D.L. n. 776 (disastrati, gravemente danneggiati o danneggiati) con la specifica della percentuale dei danni rilevati.

A) - COMUNI DISASTRATI (danni tra il 100%

18 GEN. 1981

PER CONFERMA CONF

B) - COMUNI GRAVEMENTE DANNEGGIATI (danni tra il 70% e il 30%)


1)- ARIENZO	43%	5)- S.MARIA A VICO	40%
2)- AVERSA	39%	6)- S.MARIA C.V.	30%
3)- CAPUA	35%	7)- S.FELICE A C.	30%
4)- MADDALONI	30%	8)- TEANO	35%

C) - COMUNI DANNEGGIATI (danni tra il 29% e l'1%)

1)- AILANO	7%	6)- CAIANELLO	10%
2)- ALIFE	11%	7)- CAIAZZO	16%
3)- ALVIGNANO	6%	8)- CALVI RISORTA	8%
4)- BAI A LATINA	2%	9)- CAMIGLIANO	6%
5)- BELLONA	3%	10)- CANCELLO ARNONE	8%

198

11)- CAPODRISE	2%	45)- MACERATA CAMPANIA	2%
12)- CAPRIATI AL V.	2%	46)- MARCIANISE	3%
13)- CARINARO	5%	47)- MARZANO APPIO	17%
14)- CARINOLA	2%	48)- MIGNANO MONTEL.	9%
15)- CASAGIOVE	4%	49)- MONDRAGONE	3%
16)- CASAL DI PRINC.	8%	50)- ORTA D'ATELLA	4%
17)- CASALUCE	7%	51)- PARETE	5%
18)- CASAPESENNA	1%	52)- PASTORANO	8%
19)- CASAPULLA	7%	53)- PIANA MONTE V.	4%
20)- CASERTA	5%	54)- PIEDIMONTE MATESE	5%
21)- CASTELCAMPAGNANO	9%	55)- PIETRAMELARA	9%
22)- CASTEL DI SASSO	11%	56)- PIETRAVAIRANO	4%
23)- CASTELLO MATESE	4%	57)- PIGNATARO MAGG.	6%
24)- CASTELMORRONE	2%	58)- PONTELATONE	5%
25)- CASTELVOLTURNO	2%	59)- PORTICO DI CASERTA	3%
26)- CELLOLE	4%	60)- PRATA SANNITA	4%
27)- CERVINO	13%	61)- PRATELLA	10%
28)- CESA	12%	62)- PRESENZANO	8%
29)- CIORLANO	2%	63)- RAVISCANINA	3%
30)- CONCA CAMPANIA	14%	64)- RECALE	4%
31)- CURTI	6%	65)- RIARDO	4%
32)- DRAGONI	3%	66)- ROCCADEVANDRO	21%
33)- FALCIANO DEL MASS.	3%	67)- ROCCAMONFINA	11%
34)- FORMICOLA	12%	68)- ROCCAROMANA	22%
35)- FRANCOLISE	11%	69)- ROCCHETTA E CROCE	9%
36)- FRIGNANO	7%	70)- RUVIANO	12%
37)- GALLUCCIO	24%	71)- S. CIPRIANO D'AV.	5%
38)- GIANO VETUSTO	19%	72)- S. GREGORIO MATESE	8%
39)- GIOIA SANNITICA	9%	73)- S. MARCELLINO	21%
40)- GRAZZANISE	4%	74)- S. MARCO EVANGEL.	4%
41)- GRICIGNANO D'AV.	2%	75)- S. NICOLA LA STRADA	4%
42)- LETINO	2%	76)- S. PIETRO INFINE	8%
43)- LIBERI	5%	77)- S. POTITO SANNITICO	5%
44)- LUSCIANO	3%	78)- SAN PRISCO	3%



18 GEN. 1991
CONSIGLIO GENERALE
SENATO DELLA REPUBBLICA

199

- 3 -

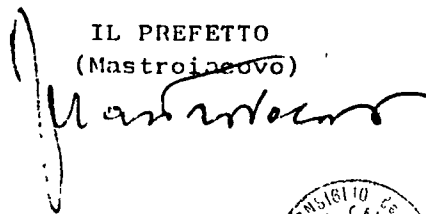
79)- S.MARIA LA FOSSA	2%	87)- TORA E PICCILLI	11%
80)- S.TAMMARO	4%	88)- TRENTOLA DUCENTA	3%
81)- S.ANGELO D'ALIFE	4%	89)- VAIRANO PATENORA	5%
82)- S.ARPINO	4%	90)- VALLE AGRICOLA	1%
83)- SESSA AURUNCA	2%	91)- VALLE MADDALONI	3%
84)- SPARANISE	14%	92)- VILLA BRIANO	8%
85)- SUCCIVO	8%	93)- VILLA LITERNO	7%
86)- TEVEROLA	4%	94)- VITULAZIO	6%

- - - - -

Si sottolinea che i seguenti Comuni, già inseriti nell'allegato B del Decreto Legge 13.2.1981, n.19, ora risultano inclusi tra i Comuni danneggiati:

- | | |
|-------------------------|----------------------|
| 1)- CARINARO | 7)- ROCCAMONFINA |
| 2)- CONCA CAMPANIA | 8)- ROCCAROMANA |
| 3)- GIANO VETUSTO | 9)- S.ARPINO |
| 4)- MARZANO APPIO | 10)- SPARANISE |
| 5)- MIGNANO MONTELUONGO | 11)- TORA E PICCILLI |
| 6)- ROCCADEVANDRO | |

IL PREFETTO
(Mastroianni)




18 GEN. 1981
PER COPIA CONFORME

MINISTERO DELL'INTERNO
GABINETTO

UFFICIO DEL TELEGAFO E DELLA CIFRA

TELEGRAMMA

Mon. 241 200

MINISTERO INTERNO
TELEGRAMMA
Ricevuto il 12/5/56 ore 12,20
Circuito P.S. Ricevuto

13741

108

296

P.A.SS ROMA FR NAPOLI 35165 00 12/5 11,30

PREC. ASS. CTA TM. 2-ROMA

MINISTERO INTERNO UFFICIO CENTRALE PER AFFARI
LEGISLATIVI ET RELAZIONI INTERNAZIONALI ROMA
ET CONOSCENZA

MINISTERO INTERNO GABINETTO ROMA

COMMISSARIO STRAORDINARIO GOVERNO PER ZONE TERREMOTATE NA (PROV)

GAB - U.L. - S.C. - P.C. - A.C. -

N. 19/TERR/GAB. IN RELAZIONE TELERADIO 16 APRILE SCORSO N. 21662-
3-U.L.SERV. III TRASCRIVESIQU D SEGUITO ELENCO COMUNI PROVINCIA

NAPOLCON INDICAZIONE PER CIASCUNO PERCENTUALE DANNI CHE
PROPONESI SIANO RICONOSCIUTI RISPETTIVAMENTE GRAVEMENTE DANNEGGIATI
ET DANNEGGIATI /./ FIGURANO PROPOSTI PER GRAVEMENTE DANNEGGIATI
COMUNI CHE DALLE RILEVAZIONI EFFETTUATE DA SERVIZIO TECNICO
ISPETTIVO COMMISSARIATO STRAORDINARIO GOVERNO ZONE TERREMOTATE ET
DA UFFICIO GENIO CIVILE NAPOLI RISULTANO AVERE SUBITO PERCENTUALE
DANNI NON INFERIORE AT VENTIPERCENTO NONCHE ALTRI CHE INDIPENDENTE-
MENTE DA PERCENTUALI DANNI PATRIMONIO IMMOBILIARE RILEVATI HABENT
SUBITO PER EFFETUO SISMA ULTERIORE ORAVE DEGRADO STRUTTURE CON
PARTICOLARE RIFERIMENTO CENTRI STORICI /./

A) COMUNI GRAVEMENTE DANNEGGIATI:

- 1°) ACERRA 16%
- 2°) AGEROLA 12%
- 3°) BOSCO TRECASE 14%
- 4°) CARONARA DI NOLA 20%



18 GEN. 1956

STR. P. S. C. P. C. A. C. -

MINISTERO DELL'INTERNO
GABINETTO

TELEGRAMMA

UFFICIO DEL TELEGAFO E DELLA CIFRA

Al. 841 201

- ✓50) CASALNUOVO DI NAPOLI 22%
 ✓60) CASAMARCIANO 21%
 ✓70) CASAVATORE 24%
 ✓80) CASOLA DI NAPOLI 64%
 ✓90) CASTELLAMMARE DI STABIA 10%
 10) CICCIANO 21%
 11) COMIZIANO 21%
 ✓12) ERCOLANO 8%
 ✓13) FRATTAMAGGIORE 25%
 14) GIUGLIANO 10%
 ✓15) GRAGNANO 31%
 16) LETTERE 15%
 ✓17) LIVERI 42%
 ✓18) MARIGLIANO 13%
 ✓19) MASSA LUBRENSE 15%
 ✓20) META 39%
 21) MONTE DI PROCIDA 10%
 ✓22) NAPOLI 32%
 ✓23) PALMA CAMPANIA 25%
 ✓24) PIANO DI SORRENTO 25%
 ✓25) PIMONTE 20%
 26) PORTICI 14%
 27) POZZUOLI 8%
 28) ROCCARAINOLA 13%
 ✓29) S. PAOLO BELSITO 25%
 ✓30) S. AGNELLO 24%
 ✓31) S. ANASTASIA 10%
 32) S. ANTONIO ABATE 11%
 ✓33) S. VITALIANO 11%
 ✓34) SAVIANO 16%
 35) SORRENTO 21%
 ✓36) TORRE ANNUNZIATA 14%
 ✓37) TORRE DEL GRECO 13%
 ✓38) VICO EQUENSE 13%
 39) VISCIANO 37%
 ✓40) S. MARIA LA CARITA 16%

B) COMUNI DANNEGGIATI =

- ✓10) AFRAGOLA 7%
 20) ARZANO 7%



18 GEN 1994
 PER CONFORMITÀ

Mod. 941 202



MINISTERO DELL'INTERNO
GABINETTO

TELEGRAMMA

UFFICIO DEL TELEGRAFO E DELLA CIFRA

- | | |
|------------------------------|-----|
| 30) BACOLI | 3% |
| 40) BARANO D'ISCHIA | 1% |
| 50) BOSCOREALE | 9% |
| ✓60) BRUSCIANO | 6% |
| 70) CAIVANO | 4% |
| ✓80) CALVIZZANO | 10% |
| ✓90) CAMPOSANO | 7% |
| 10) CARDITO | 4% |
| 11) CASANDRINO | 3% |
| ✓12) CASORIA | 2% |
| ✓13) CASTELLO DI CISTERNA | 9% |
| 14) CERCOLA | 6% |
| ✓15) CIMITILE | 7% |
| ✓16) CRISPANO | 10% |
| ✓17) FRATTAMINORE | 10% |
| 18) GRUMO NEVANO | 5% |
| 19) ISCHIA | 1% |
| 20) LACCO AMENO | 1% |
| 21) MARANO DI NAPOLI | 6% |
| 22) MARIGLIANELLA | 4% |
| ✓23) MELITO | 3% |
| 24) MUGNANO | 4% |
| 25) NOLA | 5% |
| ✓26) OTTAVIANO | 10% |
| 27) POGGIOMARINO | 7% |
| 28) POLLENA TROCCHIA | 7% |
| 29) PMIGLIANO D'ARCO | 4% |
| 30) POMPEI | 4% |
| 31) PROCIDA | 2% |
| 32) QUALIANO | 2% |
| 33) QUARTO | 5% |
| 34) S. GENNARO VESUVIANO | 8% |
| ✓35) S. GIORGIO A CREMANO | 1% |
| 36) S. GIUSEPPE VESUVIANO | 8% |
| 37) S. SEBASTIANO AL VESUVIO | 5% |
| ✓38) S. ANTIMO | 6% |
| 39) SCISCIANO | 3% |

3



18 GEN. 1961

PER COPIA *NON CONFORME*

210
1354



Mon. 211 203

MINISTERO DELL'INTERNO
GABINETTO

TELEGRAMMA

UFFICIO DEL TELEGAFO E DELLA CIFRA

- 40) SOMMA VESUVIANA 4%
- 41) STRIANO 4%
- 42) TERZIGNO 2%
- 43) TUFINO 7%
- 44) TRECASE 5%
- ✓45) VILLARICCA 9%
- ✓46) VOLLA 10%



++BIONDO PREFETTO NAPOLI++



18 GEN 1909

[Handwritten signature]
GIA CONFORME

MODULARIO
1 Rango Pref. 4

21660-3



Prefettura di Salerno

Prot.n.20.2.785/Gab.

Salerno, li 7 Maggio 1981

O G G E T T O: Elenco Comuni danneggiati dal sisma del 23 novembre 1980.-

URGENTISSIMA

On. MINISTERO DELL'INTERNO
Ufficio Centrale per gli
Affari Legislativi e le
Relazioni Internazionali

- R O M A -

e, p.c.

On. COMMISSARIO STRAORDINARIO
DEL GOVERNO per le zone
terremotate della Campania
e della Basilicata
presso Prefettura

- N A P O L I -

In relazione al radiogramma n.21660-3-U.L.3 del 16 aprile u.s. relativo all'oggetto si trascrive l'elenco dei Comuni di questa provincia con l'indicazione del numero degli abitanti aggiornato in base ai dati ISTAT del 1979, nonchè delle percentuali di danneggiamento rilevate dall'Ufficio del Genio Civile per tutti i Comuni:

	Abitanti	Genio Civile
1) Accrno	2.982	40%
2) Agropoli	13.354	10%
3) Albanella	6.028	inf. 2%
4) Alfano	1.387	9%

163
204

18 GEN. 1981

PER COPIA CONFORME.

205

MODULARIO
1 Roma Prof. 4

MOD. 4



Profettura di Salerno

- 2 -

5) Altavilla Silentina	6.940	6%
6) Amalfi	6.446	5%
7) Angri	26.990	35%
8) Aquara	2.088	inf. 2%
9) Ascea	5.002	inf. 2%
10) Atena Lucana	2.200	26%
11) Atrani	1.112	8%
12) Auletta	2.774	52%
13) Baromissi	9.469	51%
14) Battipaglia	40.604	11%
15) Bellosguardo	1.393	inf. 2%
16) Bracigliano	4.407	28%
17) Bucciro	6.080	35%
18) Buonabitacolo	2.547	13%
19) Caggiano	3.206	16%
20) Calvanico	1.171	53%
21) Camerota	6.665	inf. 2%
22) Campagna	11.907	58%
23) Campora	842	inf. 2%
24) Cannalonga	1.256	inf. 2%
25) Capaccio	15.381	3%
26) Casalbuono	1.637	17%
27) Casaleto Spartano	1.962	inf. 2%
28) Casalvelino	4.436	inf. 2%
29) Caselle in Pittari	2.199	inf. 2%
30) Castelcivita	2.641	5%
31) Castellabate	6.680	inf. 2%



18 GEN. 1950

PER COPIA CLAUDI

5%

206

MODULARIO
1. Anno Prof. 4

Mod. 4



Prefettura di Salerno

- 3 -

32) Castelnuovo Cilento	1.684	inf. 2,
33) Castelnuovo di Conza	1.023	91,
34) Castel S. Giorgio	9.610	10%
35) Castel S. Lorenzo	3.777	20,
36) Castiglione dei Genovesi	1.017	30,
37) Cava dei Tirreni	51.611	29,
38) Celle di Bulifone	2.179	inf. 2,
39) Centola	4.569	inf. 2,
40) Crasno	2.951	inf. 2,
41) Cetara	2.438	8,
42) Cicchiale	1.753	inf. 2,
43) Collina	4.037	78,
44) Conca dei Mariti	1.709	inf. 2,
45) Contrope	1.098	13,
46) Conturbi	3.078	34,
47) Corchiano	2.272	24,
48) Corleto Montone	1.203	12,
49) Quacchio Vetere	712	inf. 2,
50) Eboli	29.044	26,
51) Felitto	1.900	inf. 2,
52) Fisciano	9.234	52,
53) Furio	1.621	inf. 2,
54) Futani	1.753	inf. 2,
55) Giffoni Sei Boschi	3.553	22,
56) Giffoni Valle Piana	9.185	19,
57) Gioia	2.069	inf. 2,
58) Giungano	1.220	8,
59) Ischitella	1.065	inf. 2,
60) Lacedonia	1.115	inf. 2,



8/ 18 GEN. 1950
 INF. 2,
 INF. 2,
 INF. 2,
 CONFORMA

207

Mod 4

MODULARIO
L. Roma Pref. 4

Prefettura di Salerno

- 1 -

61) Laurino	2.505	inf. 2,
62) Laurito	1.519	15,
63) Laviano	1.975	99,
64) Lustra	1.319	inf. 2,
65) Magliano Vetere	1.229	inf. 2,
66) Maiori	.210	3,
67) Mercato S. Severino	10.374	15,
68) Minori	5.241	20,
69) Noio delle Stivelle	1.584	inf. 2,
70) Pontano	2.801	35,
71) Pontecorvo	2.406	inf. 2,
72) Pontecorvo Nuovo	3.451	20 %
73) Pontecorvo Vecchio	17.193	20,
74) Pontopoli	725	inf. 2,
75) Pollica	1.204	11,
76) Pontecorvo S. Marco	7.504	18,
77) Pietrarsa	911	8,
78) Roccaraso	51.533	40,
79) Roccaraso Nuovo	12.171	42,
80) Novi Velino	1.591	inf. 2,
81) Ogliastro	2.254	inf. 2,
82) Olevano sul Tusciano	5.530	24,
83) Oliveto	3.765	48,
84) Orriano	1.508	inf. 2,
85) Orriano	1.735	inf. 2,
86) Ottatini	1.247	13,
87) Piana	5.806	18,
88) Pagani	32.713	34,



18 GEN. 1990

PER COPIA CONFORME

208

Mod 4

MODULARIO
1 Nome Prof. 4

Provincia di Salerno

- 5 -

89) Palomonte	3.850	27%
90) Pellezzano	6082	27,-
91) Perdifumo	1.015	inf.2%
92) Perito	1.382	inf.2%
93) Pertosa	927	20%
94) Petina	1.424	20%
95) Piaggine	2.525	inf.2%
96) Pisciotta	3.383	inf.2%
97) Polla	5.600	28%
98) Pollica	3.135	inf.2%
99) Pontecagnano Falerno	19.112	15%
100) Positano	3.530	inf.2%
101) Postiglione	2.781	inf.2%
102) Praiano	1.744	inf.2%
103) Priano Cilento	1.001	inf.2%
104) Ravello	2.387	8%
105) Ricigliano	1.387	77%
106) Roccadaspide	8.007	inf.2%
107) Roccagloriosa	2.119	inf.2%
108) Roccaplemonte	7.752	39%
109) Rofrano	2.559	2%
110) Romagnano al Monte	464	89%
111) Roscigno	1.341	inf.2%
112) Rutino	1.112	inf.2%
113) Sacco	1.159	36%
114) Sala Consilina	12.684	21%
115) Salento	20.062	inf.2%
- 116) Salerno	161.007	11%



18 GEN 1973

PER CONFORME

MODULARIO 1 Rene P. 1/4



Prefettura di Salerno

- 6 -

117) Salvitelle	1.105	72%
118) S. Cipriano Picentino	3.964	20%
119) S. Giovanni a Piro	3.795	inf. 2%
120) S. Gregorio Magno	5.101	89%
121) S. Mango Piemonte	1.246	26%
122) S. Marzano Sul Sarno	8.964	5%
123) S. Mauro Cilento	1.194	inf. 2%
124) S. Mauro La Bruca	1.108	inf. 2%
125) S. Pietro Al Tanagro	1.569	35%
126) S. Rufo	2.026	25%
127) SANTA Marina	3.132	inf. 2%
128) S. Angelo Fasanello	1.275	15%
129) S. Arsenio	3.174	30%
130) S. Egidio Monte Albano	7.719	20%
131) Santomenna	1.067	84%
132) S. Valentino Torio	7.423	5%
133) Sanza	3.316	3%
134) Sapri	7.521	12%
135) Sarno	32.111	22%
136) Sassano	5.557	20%
137) Scafati	32.300	13%
138) Scala	1.405	16%
139) Serramezzana	480	inf. 2%
140) Serre	3.784	8%
141) Sessa Cilento	1.845	inf. 2%
142) Siano	7.394	23%
143) Sicignano degli Alburni	4.054	inf. 2%



18 GEN. 1990
PER COPIA CONFORME

204

Mo 4

210

Mod. 4

MODULARIO
I. Reno Prof. 4

Prefettura di Salerno

- 7 -

144) Stella Cilento	1.076	inf.	2%
145) Stio	1.218	inf.	2%
146) Teggiano	8.955		11%
147) Torchiara	1.259	inf.	2%
148) Torraca	1.101	inf.	2%
149) Torre Orsaia	2.858	inf.	2%
150) Tortorella	815	inf.	2%
151) Tramonti	4.539		33%
152) Trentinara	1.623	inf.	2%
153) Valle dell'Angelo	560	inf.	2%
154) Valle della Lucania	8.268	inf.	2%
155) Valva	1.935		83%
156) Vibonati	2.956		4%
157) Vietri Sul Mare	9.918	inf.	2,

Ciò premesso si ritiene che per l'individuazione dei Comuni disastriati, gravemente danneggiati e danneggiati si debbano adottare i seguenti

C R I T E R I

- Disastriati - Comuni con percentuale di danneggiamento superiore al 70%;
- Gravemente danneggiati - A) Comuni con percentuale di danneggiamento non inferiore al 20%;
- B) Comuni con popolazione superiore ai 6.000 abitanti e che abbiano una percentuale di danneggiamento non inferiore al 10%.



18 GEN. 1950

PER COPIA CONFORME

MODULARIO
1. Fanno Prof. 4

211

Mon 4

Prefettura di Salerno

- 8 -

- Danneggiati - Comuni che abbiano comunoue subito danni dal si-
sma.

I Comuni di questa provincia, d'intesa con l'On.le Commissario
Straordinario, possono essere, pertanto, così classificati:

DISASTRATI

- 1°) CASTELNUOVO DI CONLA
- 2°) COLLANA
- 3°) LAVIANO
- 4°) RICIGLIANO
- 5°) ROSSIGNANO AL FORTI
- 6°) SALVITELLE
- 7°) S. GREGORIO MAGNO
- 8°) S. TERESA
- 9°) VAIVA

GRAVEMENTE DANNEGGIATI

- 1°) ACLERIO
- 2°) AGROPOLI

5



18 GEN. 1950

PER CUI È CONFORME

212

Mod. 4

MODULARIO
1. Rete Prof. 4



Prefettura di Salerno

- 0 -

- 3°) ...
- 4°) ...
- 5°) ...
- 6°) ...
- 7°) ...
- 8°) ...
- 9°) ...
- 10°) ...
- 11°) ...
- 12°) ...
- 13°) ...
- 14°) ...
- 15°) ...
- 16°) ...
- 17°) ...
- 18°) ...
- 19°) ...
- 20°) ...
- 21°) ...
- 22°) ...
- 23°) ...
- 24°) ...
- 25°) ...
- 26°) ...
- 27°) ...
- 28°) ...
- 29°) ...
- 30°) ...



 17 GEN 1954

 PER COPIA CONFORME

MODULARIO
1
Rene Prof. 4

213

MOD 4

Prefettura di Salerno

- 10 -

- 31°) PADULA
- 32°) PAGANI
- 33°) PALOMONTE
- 34°) PELLEZZANO
- 35°) PERTOSA
- 36°) PETINA ✓
- 37°) POLLA
- 38°) PONTECAGNANO FAIANO
- 39°) ROCCAPIEMONTE
- 40°) SACCO
- 41°) SALA CONSILINA
- 42°) SALERNO
- 43°) S. CIPRIANO PICETTINO
- 44°) S. LANGO PIEMONTE
- 45°) S. PIETRO AL TANAGRO
- 46°) S. RUFO
- 47°) S. ARSENIO
- 48°) S. EGIDIO MONTE ALBINO ✓
- 49°) SAPRI
- 50°) SARNO
- 51°) SASSANO
- 52°) SCAFATI
- 53°) SIANO
- 54°) TEGGIANO
- 55°) TRAIOLI



18 GEN. 1990

PER COPIA CONFORME

%

214MOD. ARIQ
1
Rene Puz' 4

Mod. 4

*Prefettura di Salerno*

- 11 -

DANNEGGIATI

- 1°) ALBANELLA
- ✓ 2°) ALFANO
- ✓ 3°) ALTAVILLA SILENTINA
- ✓ 4°) AMALFI
- 5°) AQUARA
- 6°) ASCEA
- 7°) ATRANI
- 8°) BELLOSGUARDO
- ✓ 9°) BUONABITACOLO
- ✓ 10°) CAGGIANO
- 11°) CAMEROTA
- 12°) CAMPORA
- 13°) CANNALONGA
- 14°) CAPACCIO
- 15°) CASALBUONO
- 16°) CASALETTO SPARTANO
- 17°) CASALVELINO
- 18°) CASELLE IN PITTARI
- 19°) CASTELCIVITA
- 20°) CASTELLABATE
- 21°) CASTELNUOVO CILENTO
- 22°) CELLE DI BULGHERIA
- 23°) CENTOLA
- 24°) CERASO
- 25°) CETARA

18 GEN. 1951
PER COPIA CONFORME

215

Mor 4

MODULARIO
1 Roma Prof. 4*Prefettura di Salerno*

- 12 -

- 26°) CICERALE
- 27°) CONCA DEI MARINI
- 28°) CONTRONE
- 29°) CORLETO MONFORTE
- 30°) CUCCARO VETERE
- 31°) FELITTO
- 32°) FURORE
- 33°) FUTANI
- 34°) GIOI
- 35°) GIUGLIANO
- 36°) ISPANI
- 37°) LAURICIANA CILENTO
- 38°) LAURIC
- 39°) LAURITO
- 40°) LUSTRA
- 41°) MAGLIANO VETERE
- 42°) MAIORI
- 43°) MOIO DELLA CIVITELLA
- 44°) MONTANO ANTILIA
- 45°) MONTECORICE
- 46°) MONTEFORTE CILENTO
- 47°) MONTE S. GIACOMO
- 48°) MORIGERATI
- 49°) NOVI VELIA
- 50°) OGLIASTRO CILENTO
- 51°) ONIGNANO
- 52°) ORRIA



18 GEN. 1952

PER COPIA CONFORME

%

MODLIARIO
1 Roma Prof. 4

216

Mod. 4



Prefettura di Salerno

- 13 -

- 53) OETATE
- 54) PEDIANTO
- 55) PLANTO
- 56) PLANTO
- 57) PISCIOTTO
- 58) PELLICCI
- 59) POSITIVO
- 50) POSTIGLIANO
- (1) PULICCI
- 62) PULICCI S. ANTONIO
- 63) RAVELLO
- (4) RAVELLO
- 65) RAVELLO
- 66) RAVELLO
- 67) RAVELLO
- 68) RAVELLO
- 69) SALERNO
- 70) S. GIOVANNI A. PIRO
- 71) S. MARINO S. ANTONIO
- 72) S. MARINO S. ANTONIO
- 73) S. MARINO S. ANTONIO
- 74) S. MARINO
- 75) S. MARINO S. ANTONIO
- 75) S. MARINO S. ANTONIO
- 77) SANZA
- (78) SANZA
- 79) SANZA



18 GEN. 1930

PER COPIA CONFORME

./.

217

MODULARIO
L. Reno Prof. 4

Mod. 4

*Prefettura di Salerno*

- 14 -

- 80) SERRE
- 81) SESSA CILENTO
- 82) SICIGNANO DEGLI ALBURNI
- 83) STELLA CILENTO
- 84) STIO
- 85) TORCHIARA
- 86) TORRACA
- 87) TORRE ORSAIA
- 88) TORTORELLA
- 89) TRENTINARA
- 90) VALLE DELL'ANGELO
- 91) VIBONATI
- 92) VALLO DELLA LUCANIA
- 93) VIETRI SUL MARE.



18 GEN. 1990

PER LA CONFORMITÀ

Si segnala, per ogni opportuna valutazione, che sulla base dei criteri su esposti restano esclusi dai "gravemente danneggiati" i seguenti Comuni già inseriti nell'allegato 'B' del D.L. 13.2.1981 n.19 ed ora elencati tra i Comuni danneggiati:

- 1°) ALFANO
- 2°) ATRANI
- 3°) BUONABITACOLO
- 4°) CONTRONE
- 5°) CORNETO MONFORTE
- 6°) LAURITO
- 7°) SCALA.

IL PREFETTO
(G. Giuffrida)



218
MOD. 1
(ex mod. 71)

Prefettura di Matera

Matera, li 12 maggio 1981

Prot. N. 1686/20.2 Du Gab. 1008

*Alligati
Proposta al Foglio del
Dir. Gi. N. 1660-20.1.*

1660-20.1. 324

MINISTERO DELL'INTERIO
Ufficio Legislativo -

P O M A

per conoscenza:
1) SIG. COMMISSARIO STRAORDINARIO
PER LE ZONE TERREMOTATE
presso la Prefettura di -

NAPOLI

OGGETTO Individuazione Comuni colpiti dal terremoto del 23 novembre 1980.

Con riferimento alla nota sopralsintetizzata e d'intesa con il Commissario Straordinario per le Zone terremotate, trasmetto - ripartito in tre gruppi - l'elenco dei Comuni di questa provincia interessati dal sisma del 23.11.1980, con la indicazione per ciascuno della percentuale dei danni subiti:

- A) - Comuni distrutti: nessuno;
- B) - Comuni gravemente danneggiati:
 - 1) ALLIAC 30%
 - 2) CPASSANO 23%
 - 3) FERRAINDINA 20%
 - 4) GROTTOLE 16%
 - 5) CORGOGLIONE 15%
 - 6) SALANDRA 13%
 - 7) IRSINA 10%
 - 8) STIGLIANO 10%
 - 9) TRICAPICO 10%
- C) - Comuni danneggiati:
 - 1) ACCETTURA 3%
 - 2) BERNALDA 1,50%
 - 3) CALCIANO 9%
 - 4) CIRIGLIANO 4%



18 GEN. 1990

PER COPIA CONFORME

219

- 2 -

5) COLOBRARO	2%
6) C R A C O	5%
7) GARAGUSO	3%
✓ 8) MATFRA	3%
9) MIGLIONICO	1,40%
10) MONTALBAHO IONICO	1%
✓ 11) MONTESCAGLIONE	5%
12) NOVA SIPI	1%
13) OLIVETO LUCANO	1,7%
• 14) PISTICCIO	3%
15) POLICOPO	0,40%
• 16) POMARICO	1,7%
17) ROTONDFILLA	1%
18) S. GIORGIO LUCANO	0,50%
19) S. MAURO TORRE	1,40%
20) SCANTANO IONICO	0,40%
21) TUPESI	1%
• 22) VALSICURI	1%

I dati sono stati elaborati e forniti dal Servizio Tecnico Ispeittivo istituito in seno al Commissariato Straordinario per le Zone terremotate in Napoli. Per la parte mancante sono stati integrati con quelli in possesso di questa Prefettura e di altri forniti dalla sede staccata di Matera del Provveditorato Regionale alle Opere Pubbliche della Basilicata, e rielaborati dallo scrivente d'intesa con il dirigente di detto Ufficio.

IL PREFETTO
(Stefano)



18 GEN 1990

PER COPIE CONFORME

L/C

MODULARIO
1. Campo Prof. 4

21660-3

221
Mod. 4



Prefettura di Foggia

*1-1/2
512/1113
V9*

Prot.N.888/20-2 Div.Gab.

Foggia, li 7 maggio 1981



AL MINISTERO DELL'INTERNO
Ufficio Legislativo-Serv.III°

= R O M A =

e, p. c. : AL Sig. COMMISSARIO STRAORDINARIO
DEL GOVERNO PER LE ZONE
TERREMOTATE PER LA CAMPANIA
E LA BASILICATA
presso la Prefettura di

*108
287*

= N A P O L I =

OGGETTO: Terremoto del 23 novembre 1980.-
Danni subiti dai Comuni della Provincia di Foggia.-

====00000====

Con riferimento al radiogramma n.21660-3 U.L. del 16 aprile u.s., si trasmette copia della nota n.10002, in data 27 aprile c.a., dell'Ufficio del Genio Civile di Foggia con allegato l'elenco dei Comuni di questa Provincia maggiormente danneggiati dal terremoto del 23 novembre 1980 e con l'indicazione per ciascun Comune delle percentuali dei danni rilevati.-

Secondo le risultanze del servizio tecnico ispettivo del Commissario Straordinario per le zone terremotate, risultano, invece, danneggiati in modo quasi uniforme, ed in misura leggermente inferiore al 30%, i seguenti Comuni:

1-1/2



18 GEN. 1981

PER COPIA CONFORME

222
Mod. 4

Prefettura di Foggia

- 2 -

- | | |
|---------------------------|---------------------------|
| 1)-A C C A D I A | - 8)-D E L I C E T O |
| 2)-ANZANO DI PUGLIA | 9)-F A E T O |
| 3)-ASCOLI SATRIANO | 10)-MONTELEONE DI PUGLIA |
| 4)-B O V I N O | - 11)-ORSARA DI PUGLIA |
| 5)-C A N D E L A | 12)-P A N N I |
| 6)-CASTELLUCCIO DEI SAURI | 13)-ROCCHETTA S.ANTONIO |
| 7)-CELLE SAN VITO | - 14)-S.AGATA DI PUGLIA.- |

I dati accertati dal servizio tecnico ispettivo innanzi citato sono da ritenere più rispondenti alla realtà.-

Pertanto, tutti i 14 Comuni su elencati, dovrebbero esse_{re} compresi nella fascia di quelli danneggiati.-

E' da mettere in evidenza che, rispetto ai Comuni di questa Provincia già inclusi nell'allegato "B" del D.L. 13/2/1981 n.19, l'elenco surriportato contiene anche i Comuni di Deliceto, Orsara di Puglia e S.Agata di Puglia i quali hanno senz'altro riportati danni in misura uguale se non superiore a quelli dei Comuni già precedentemente compresi nell'allegato stesso.-

La loro esclusione ha, infatti, provocato vivacissime proteste sia delle Amministrazioni che dei cittadini, le quali sono sfociate in compatte manifestazioni di sciopero generale con blocchi stradali.-

IL PREFETTO
(De Giorgi)

De Giorgi

PER COPIA CONFORME



223

REGIONE PUGLIA

ASSESSORATO AI LAVORI PUBBLICI

Foggia, li 27 APR. 1981

UFFICIO DEL GENIO CIVILE
FOGGIA

→ Alla Prefettura di FOGGIA -

e, p.c. Alla Regione Puglia Assessorato ai

Sezione Terremoto

Lavori Pubblici - BARI -

Prot. N. 10002 Allegati 1

Risposta al fonogramma 804/e, p.c. Alla Vice Presidenza della Giunta

del 17.4.81

della Regione Puglia - BARI -

OGGETTO: Danni provocati dal terremoto del 23.11.80 in provincia di Foggia



In riferimento al fonogramma n.804/GabW del 17.4.81 si trasmette l'allegato prospetto con i dati aggiornati relativi ai danni riportati dai Comuni di:

Accadia, Anzano di Puglia, Ascoli Satriano, Bovino, Candela, Castelluccio del Sauri, Celle S. Vito Deliceto, Faeto, Montelone di Puglia, Orsara di Puglia, Panni, Rocchetta S. Antonio, S. Agata di Puglia, Troia.

E' purtroppo da rilevare che l'entità dei dissesti provocati dal sisma al patrimonio edilizio è molto alta per tutti i Comuni del Sub-Appennino.

Anche alcuni centri che inizialmente parevano meno colpiti, ad un obiettivo riscontro hanno rilevato diffusi fenomeni di fatiscenza in moltissimi edifici privati e pubblici.

Indubbiamente il grave stato di degrado del patrimonio edilizio dei vecchi centri storici, ha contribuito fortemente, per l'esistenza di strutture già precarie, al dilatarsi quantitativamente dell'area danneggiata.

La classificazione dei Comuni in base ai danni riportati all'edilizia privata è la seguente:

PREFETTURA DI FOGGIA
GABINETTO

7 MAG. 1981

PROT. N° 888

Calc. 20.2



18 GEN. 1981

PER COPIA CONFORME

224

<u>EDIFICI PRIVATI DANNEGGIATI:</u>	N°	Per.
✓1) Candela	696	63%
✓2) Celle S. Vito	67	56%
✓3) Anzano di Puglia	386	48%
✓4) Rocchetta S. Antonio	450	47%
✓5) Faeto	175	44%
✓6) Accadia	527	42%
✓7) Panni	378	42%
8) S. Agata di Puglia	500	42%
✓9) Bovino	746	40,50%
10) Orsara di Puglia	350	28%
11) Deliceto	554	27%
✓12) Monteleone di Puglia	200	26%
✓13) Ascoli Satriano	810	23%
✓14) Castelluccio dei Sauri	109	21%
15) Troia	140	7%

PER GLI EDIFICI PUBBLICI SI HANNO I SEGUENTI DATI: Pero.

1) Troia	22
2) Deliceto	17
3) Orsara	11
4) Accadia	10
5) Ascoli Satriano	10
6) Panni	9
7) Candela	9
8) Bovino	7
9) Rocchetta S. Antonio	7
10) S. Agata di Puglia	5
11) Faeto	5
12) Castelluccio dei Sauri	4
13) Anzano di Puglia	3
14) Monteleone di Puglia	2
15) Celle S. Vito	1

Praticamente è diventato inagibile, o comunque da consolidare una percentuale variabile, mediamente, dai 2/3 ad 1/3 del totale delle abitazioni esistenti.

La situazione è da considerarsi omogenea e similare in tutti i Comuni ricadenti nella fascia sub-appenninica a confine con l'Irpinia ed il potentino, come era logico attenersi dalla omogeneità geologica ed ubicazionale dei centri abitati in oggetto.

Se per qualche paese, come ad esempio Troia, si ha una percentuale inferiore di danni all'edilizia privata, ciò è dovuto non ad una minore intensità dell'azione sismica subita, bensì alla esistenza di una edilizia tecnologicamente più solida e recente.



18 GEN. 1970

PER COPIA CONFORME

Infatti nel centro in questione per la vicinanza al capoluogo e per le più favorevoli condizioni socio-economiche, il patrimonio abitativo ha avuto negli ultimi anni un ritmo di sostituzione molto più veloce degli altri centri montani in fase di decremento demografico.

Naturalmente le nuove costruzioni, sorte nel rispetto delle norme antisismiche già vigenti ai sensi della legge 64/74, hanno meglio resistito all'onda tellurica, donde la più bassa percentuale di danni.


La dimostrazione di quanto sopra si può avere riferendosi ai danni agli edifici pubblici: in questo caso trattandosi per la maggior parte di costruzioni antiche, in massima parte Chiese dei secoli passati, l'entità percentuale dei danni, sale considerevolmente e Troia travasi, sotto questo aspetto, al primo posto fra i Comuni danneggiati con ben 22 edifici colpiti dal sisma.

In conclusione, a parere di quest'Ufficio, i danni avutasi a causa del sisma nella fascia del sub-appennino Dauno colpito in maniera omogenea e similare tutti i centri urbani relativi.

Differenziazioni marginali dei dati sintetici rinvenuti dallo schema che si trasmette, sono dovute alle inevitabili diverse peculiarità del patrimonio edilizio esistente nei vari Comuni.

dgl

Il Coordinatore dell'Ufficio
(Ing. N. Torusso)



18 GEN. 1990

PER COPIA CONFORME

TERREMOTO 23.11.1980 — SITUAZIONE PROVINCIA DI FOGGIA

N° COMUNI	EDIFICI PRIVATI				EDIFICI PUBBLICI				PATRIM. ABITATIVI	PERCENT. DANNI
	DANNIFICATI AGIBILI	NON AGIBILI	CROLL. O DEMOL.	TOTALE	DANNIFICATI AGIB.	NON AGIB.	CROLL. O DEMOL.	TOTALE		
1 ACCADIA	474	49	4	527	8	-	2	10	1.241	42
2 ANZANO DI PUGLIA	337	18	31	386	3	-	-	3	800	48
3 ASCOLI SATRIANO	670	90	50	810	5	5	-	10	3.500	23
4 BOVINO	704	34	8	746	1	6	-	7	1.838	40,5
5 CANDELA	638	49	9	696	1	8	-	9	1.100	63
6 CASTELLUCCIO DEI SAURI	68	26	15	109	2	2	-	4	521	21
7 CELLE S.VITO	57	10	-	67	2	-	-	2	120	56
8 DELICETO	527	17	10	554	13	4	-	17	1.640	27
9 FAETO	153	22	-	175	5	-	-	5	360	44
10 MONTELEONE DI PUGLIA	180	15	5	200	1	1	-	2	771	26
11 ORSARA DI PUGLIA	337	7	6	350	11	-	-	11	1.250	28
12 PANNI	357	21	-	378	9	-	-	9	895	42
13 ROCCHETTA S.ANTONIO	374	71	5	450	5	2	-	7	960	47
14 S.AGATA DI PUGLIA	403	97	-	500	3	2	-	5	1.200	42
15 TROIA	139	-	1	140	19	3	-	22	2.070	7



18 GEN. 1981

PER CONFORME

226

7664

21/11/1981 GAZZETTA UFFICIALE DELLA REPUBBLICA ITALIANA - N. 321

227

DECRETO DEL PRESIDENTE DEL CONSIGLIO DEI MINISTRI 13 novembre 1981

Ulteriore individuazione di comuni della provincia di Potenza danneggiati dal terremoto del novembre 1980

IL PRESIDENTE DEL CONSIGLIO DEI MINISTRI
DI CONCERTO CON

I MINISTRI DELL'INTERNO, DI GRAZIA E GIUSTIZIA E DEL TESORO

Visto l'art. 1, sesto comma, del decreto legge 13 febbraio 1981, n. 19, come modificato dalla legge di conversione 15 aprile 1981, n. 128,

Visto l'art. 4, quinto comma, del decreto legge 26 novembre 1980, n. 776, convertito con modificazioni, nella legge 22 dicembre 1980, n. 874,

Visto il proprio decreto del 22 maggio 1981, pubblicato nella *Gazzetta Ufficiale* n. 146 del 29 maggio 1981

Ravvisata la necessità di classificare alcuni comuni della regione Basilicata che sono risultati a seguito di più approfonditi accertamenti, colpiti con diversificata rilevanza, dal terremoto del novembre 1980,

Scritta la regione Basilicata,

Decreta

Art. 1

Sono considerati gravemente danneggiati dal terremoto del novembre 1980 i seguenti comuni della provincia di Potenza

- | | |
|-------------------------------|-----------------------------|
| 1) Armento | 11) Maschito |
| 2) Banzi | 12) Moliterno |
| 3) Campomaggiore | 13) Palazzo San Gervasio |
| 4) Castelmezzano | 14) San Chirico Nuovo |
| 5) Castionuovo di Sant'Andrea | 15) San Costantino Albanese |
| 6) Cersosimo | 16) San Paolo Albanese |
| 7) Episcopia | 17) San Severino Lucano |
| 8) Faidella | 18) Spinoso |
| 9) Grottole | 19) Terranova di Pollino |
| 10) Lagonegro | 20) Tricchiana |

Art. 2.

Sono considerati danneggiati dal terremoto del novembre 1980 i seguenti comuni della provincia di Potenza

- | | |
|---------------------------|-------------------------|
| 1) Calvera | 14) Noepoli |
| 2) Carbone | 15) Oppido Lucano |
| 3) Castelluccio Inferiore | 16) Rivello |
| 4) Castelluccio Superiore | 17) Roccanova |
| 5) Castelsaraceno | 18) Rotonda |
| 6) Chianomonte | 19) San Chirico Raparo |
| 7) Francavilla in Sinni | 20) San Martino d'Agusa |
| 8) Latronico | 21) Sant'Arcangelo |
| 9) Lattora | 22) Senise |
| 10) Lavello | 23) Tolve |
| 11) Maratea | 24) Venosa |
| 12) Missanello | 25) Viggianello |
| 13) Montemilone | |

Il presente decreto sarà pubblicato nella *Gazzetta Ufficiale* della Repubblica italiana

Roma, addì 13 novembre 1981

Il Presidente del Consiglio dei Ministri
SPADOLINI

Il Ministro dell'interno
ROGNONI

Il Ministro di grazia e giustizia
DARIDA

Il Ministro del tesoro
ANDREAITA

(6715)

228

MOD. 514-2
P. C. N. 1-3

MOD. 246 (ex MOD. 59)



Il Presidente del Consiglio dei Ministri
di concerto

con i Ministri dell'interno, di grazia e giustizia e del tesoro

VISTO l'articolo 1, sesto comma, del decreto-legge 13 febbraio 1981, n. 19, come modificato dalla legge di conversione 15 aprile 1981, n. 128;

VISTO l'articolo 4, quinto comma, del decreto-legge 26 novembre 1980, n. 776, convertito, con modificazioni, nella legge 22 dicembre 1980, n. 874;

VISTO il proprio decreto del 22 maggio 1981, pubblicato nella Gazzetta Ufficiale n. 146 del 29 maggio 1981;

RAVVISATA la necessità di classificare alcuni comuni della regione Basilicata che sono risultati, a seguito di più approfonditi accertamenti, colpiti, con diversificata rilevanza, dal terremoto del novembre 1980;

SENTITA la regione Basilicata;

D E C R E T A :

Art. 1

Sono considerati gravemente danneggiati dal terremoto del novembre 1980 i seguenti comuni della provincia di Potenza:

./.



18 GEN. 1990

PER COPIA CONFORME

[Handwritten signature]

[Handwritten signature]

229

(segue Art. 1)

- | | |
|-------------------------------|-----------------------------|
| 1) ARMENTO | 11) MASCHITO |
| 2) BANZI | 12) MOLITERNO |
| 3) CAMPOMAGGIORE | 13) PALAZZO SAN GERVASIO |
| 4) CASTELMELANO | 14) SAN CHIRICO NUOVO |
| 5) CASTORNUOVO DI SALT'ANDREA | 15) SAN COSTANTINO ALBANESE |
| 6) CERSOSIMO | 16) SAN PAOLO ALBANESE |
| 7) EPISCOPIA | 17) SAN SEVERINO LUCANO |
| 8) FARDELLA | 18) SPIROSO |
| 9) GALLICIANO | 19) TEPRANOVA DI POLLINO |
| 10) LAGONOMO | 20) TRECCHINA |

Art. 2

Sono considerati danneggiati dal terremoto del novembre 1980 i seguenti comuni della provincia di Potenza:

- | | |
|--------------------------|------------------------|
| 1) CALVERA | 14) NOEPOLI |
| 2) CARBONE | 15) OPPIDO LUCANO |
| 3) CASTELNUOVO INFERIORE | 16) RIVELLO |
| 4) CASTELNUOVO SUPERIORE | 17) ROCCANOVA |
| 5) CASTELNUOVO | 18) ROTONDA |
| 6) CHIAROMONTE | 19) SAN CHIRICO RAPARO |
| 7) FRANCAVILLA IN SINNI | 20) SAN MARTINO D'AGRI |
| 8) LATRONICO | 21) SANT'ARCANGELO |
| 9) LAURIA | 22) SENISE |
| 10) LAVELLO | 23) TOLVE |
| 11) MARATEA | 24) VENOSA |
| 12) MISSANELLO | 25) VIGGIANELLO |
| 13) MONTENILEONE | |



18 GEN. 1980

PER COPIA CONFORME

230


Il presente decreto sarà pubblicato nella Gazzetta Ufficiale della Repubblica italiana.

Roma,



18 GEN. 1990
PER COPIA CONFORME

231



PU.cvs

MOD 111 (ex Mod 60)

Roma, 5 AGO. 1981 19

 Presidenza
 del Consiglio dei Ministri

 UFFICIO GIURIDICO
 E DEL COORDINAMENTO LEGISLATIVO

 AL MINISTERO DELL'INTERNO
 Ufficio centrale Affari legislativi
 e relazioni internazionali

R O M A

 N.° 12402/43.9.2
 Risposta al Foglio del
 N.°

 OGGETTO: Regione Basilicata - Classificazione dei comuni dan-
 neggiati dal terremoto del novembre 1980.

Con la lettera allegata il Presidente della Giunta re-
 gionale della Basilicata lamenta che un gruppo di Comuni colpiti
 dal terremoto non sono stati inclusi nel decreto del Presidente
 del Consiglio dei Ministri del 22 maggio 1981.

Nella considerazione che il predetto provvedimento è
 stato adottato sulla base delle indicazioni fornite da codesto
 Ministero, si prega di esaminare la questione e di comunicare
 cortesi notizie in merito.

IL SOTTOSEGRETARIO DI STATO

F. Co. COMPAGNI



10 GEN. 1990

PER COPIA CONFORME

REGIONE BASILICATA 232

UFFICIO PRESIDENZA DELLA GIUNTA


Prot. N. 12849

Risposta a nota N.

Allegati N

OGGETTO

Classificazione Comuni danneggiati.

85100 Potenza, li
Casella Postale 106

15 LUG. 1981



On.le Presidenza

del Consiglio dei Ministri

R O M A

Con nota in data 27 gennaio scorso veniva trasmesso l'elenco dei Comuni di questa Regione che in occasione del sisma del novembre 1980 avevano riportato danni, con una classificazione in tre categorie, in relazione all'entità dei danni stessi.

Codesta Presidenza ha emanato i decreti in data 30.4.1981 e 22 maggio 1981, elencando nel primo i Comuni disastriati e nel secondo i Comuni da considerarsi gravemente danneggiati o soltanto danneggiati.

Dall'esame di detti elenchi si evince che mancano del tutto i Comuni indicati nell'unito appunto.

Al riguardo si ritiene doveroso segnalare che, purtroppo, quasi tutti i Comuni della Regione Basilicata sono stati danneggiati dal terremoto, sia pure con diversificate rilevanze.

La esclusione operata da codesta Presidenza nei confronti di alcuni Comuni ha ingenerato vivo malcontento nelle popolazioni interessate, con pericolo di futuri turbamenti, in quanto queste temono di non poter ottenere il riconoscimento dei danni, gravi o lievi, che esse hanno subito e che hanno formato oggetto di attento esame da parte di questa Regione in occasione della formazione degli elenchi trasmessi con la citata nota del 27 gennaio 1981.

Si prega, pertanto, di voler esaminare con la migliore disponibilità, la possibilità di integrare il suddetto decreto del 22 maggio 1981, inserendo almeno nella terza fascia i Comuni indicati nell'unito elenco.

Si resta in attesa di un cortese cenno d'intesa.

IL PRESIDENTE

(On.Prof. Vincenzo Verrastro)



18 LUG. 1990

COPIA CONFORME


233

ELENCO DEI COMUNI ESCLUSI

DALLA CLASSIFICAZIONE DI CUI AI DECRETI 30.4.81 E 22.5.81

Potenza

- 1) ARMENTO
- 2) BANZI
- 3) CALVERA
- 4) CAMPOMAGGIORE
- 5) CARBONE
- 6) CASTELLUCCIO INF.
- 7) CASTELLUCCIO SUP.
- 8) CASTELMEZZANO
- 9) CASTELSARENO
- 10) CASTRONUOVO S.ANDREA
- 11) CERSOSIMO
- 12) CHIAROMONTE
- 13) EPISCOPIA
- 14) FARDELLA
- 15) FRANCAVILLA SUL SINNI
- 16) GALLICCHIO
- 17) LAGONEGRO
- 18) LATRONICO
- 19) LA'JRIA
- 20) LAVELLO
- 21) MARATEA
- 22) MASCHITO
- 23) MISSANELLO
- 24) MOLITERNO
- 25) MONTEMILONE
- 26) NOEPOLI
- 27) OPPIDO LUCANO
- 28) PALAZZO S.GERVASIO
- 29) RIVELLO
- 30) ROCCANOVA
- 31) ROTONDA
- 32) S.CHIRICO NUOVO
- 33) S.CHIRICO RAPARO
- 34) S.COSTANTINO ALB.
- 35) S.MARTINO D'AGRI
- 36) S.PAULO ALBANESE
- 37) S.SEVERINO LUC.
- 38) S.ARCANGELO
- 39) SENISE
- 40) SPINOSO
- 41) TERRANOVA DI POLLINO
- 42) TOLVE
- 43) TRECCHINA
- 44) VENOSA
- 45) VIGGIANELLO



234

MODULARIO
I 1365



P. Panti

MOD 2 UL ex Mod 880

Roma, 6 NOV. 1981

Ministero dell'Interno
UFFICIO CENTRALE PER GLI AFFARI LEGISLATIVI
E LE RELAZIONI INTERNAZIONALI
Servizio III

Divisione Aff. Soc. Econ. Sez. A
Prot. N° 21660-3 Allegati



ALLA PRESIDENZA DEL CONSIGLIO DEI
MINISTRI
- Dipartimento per gli Affari giu-
ridici, legislativi e per i rap-
porti con gli organi costituzio-
nali

Risposta al Foglio del
Dir. Sez. N° ROMA

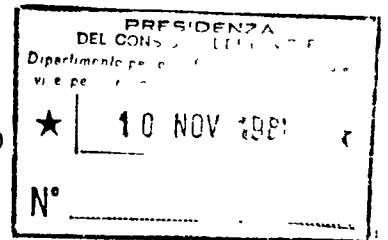
OGGETTO : Regione Basilicata - Classificazione dei comuni dan-
neggiati dal terremoto del novembre 1980.

Con riferimento alla nota n. 12402/43.2.2/3.2.3, del
14 settembre u.s., si trasmette copia del rapporto n. 5964/27
del 14 ottobre u.s., e relativo allegato, con cui la Prefettu-
ra di Potenza, concordando sulle considerazioni formulate a
codesta Presidenza della Regione Basilicata circa l'inclusio-
ne di 45 comuni di quella Provincia nell'elenco dei comuni
danneggiati, ha indicato in percentuale l'entità dei danni
causati dal sisma del novembre 1980 al patrimonio edilizio
dei comuni interessati.

Tanto si riferisce per le conseguenti determinazioni
di codesta Presidenza.

PER IL MINISTRO

Chif



18 GEN. 1990

PER COSTA

ISTITUTO POL. GAF. CN. DELLO STATO. 5

MP/ta

235

21/10/81

Regione di Basilicata

11_14 ottobre 1981

Prot. n. 6956/27 Su G-b.

del 9.9.1981

N. 2150/3

MINISTERO DELL'INTERNO

Off. Centrale per gli Affari Legislativi e le Relazioni Internazionali

R O M A

Oggetto: Regione Basilicata - Classificazione dei comuni danneggiati dal terremoto del novembre 1980.-

Con la nota sopradistinta codesta l' ministero, al fine di aderire ad analogo interessamento svolto a riguardo dall'On.le Presidenza del Consiglio, ha chiesto notizie in ordine alla situazione prospettata dall'Amministrazione regionale di Basilicata relativa alla mancata inclusione di alcuni Comuni di questa provincia nel DPR 22 maggio 1981, concernente la individuazione dei territori comunali colpiti dal sisma del novembre 1980.

A tali fini si promette, come è noto, che la individuazione dei Comuni terremotati è stata effettuata ai sensi del D.L. n. 176, convertito con modificazioni nella legge 22 dicembre 1970, n. 874, da parte del Governo sentite le Regioni interessate.

A parte ogni preliminare considerazione di ordine legislativo si fa presente, nel merito, che questo Ufficio concorda con le considerazioni formulate dalla Regione Basilicata, circa l'opportunità di conseguire una materiale integrazione alle disposizioni dei Comuni terremotati della provincia, cui l'Amministrazione del Governo con propri provvedimenti in attuazione delle disposizioni di legge.

MINISTERO DELL'INTERNO

108

0 077 14

CONSIGLIO dei MINISTRI

PRESIDENTE DEL CONSIGLIO

18 GEN. 1981

PER CORR. CONFORME

236

*Prof. L. di Potenza*

- 2 -

Tale è il parere di questo Ufficio, che si sottopone alla cortese attenzione di codesto Ministero per le opportune valutazioni e le conseguenti determinazioni che si riterrà di effettuare nelle competenti sedi.

Con l'occasione si trasmette copia dell'elenco dei Comuni della provincia interessati al conseguimento del riconoscimento in parola, qui inviato con la ministeriale che si riscontra, opportunamente integrato, per le valutazioni di merito che si riterrà di svolgere al riguardo, con gli indici percentuali riferiti sia ai danni lievi sia ai gravi, all'uopo elaborati dal Provveditorato Regionale alle Opere Pubbliche.-

IL PREFETTO
(Stellato)

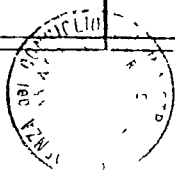


15 GEN. 1990

PER COPIA CONFORME

230

C O M U N I	UNITA' IMMOBILIARI DANNI RIPARABILI		UNITA' IMMOBILIARI DANNI IRREPARABILI		UNITA' IMMOBILIARI DANNEGGIATE	
	N°	%	N°	%	N°	%
AMINETO	345	19,15	20	1,11	365	20,26
ANZI	156	19,50	16	2,00	172	21,50
CALVEPA	52	10,40	-	-	52	10,40
CAMPOMAGGIORE	465	71,53	17	2,60	482	74,13
CARBONE	113	11,30	15	1,50	133	13,30
CASPELLUCCIO I.	19	2,72	-	-	19	2,72
CASPELLUCCIO S.	2	0,39	3	0,58	5	0,97
CASTELLEZZANO	354	24,26	51	3,40	415	27,66
CASTELSARACENO	85	17,00	2	0,40	87	17,40
CASTELNUOVO	209	28,31	2	0,27	211	28,59
CECCOSIENO	157	33,40	17	3,61	174	37,01
CILINDRONDE	118	12,70	2	0,22	120	12,92
CIASCOLI	400	33,05	15	1,57	415	34,62
CORCHI	191	48,71	3	0,76	194	49,47
FRANCAVILLA	99	6,02	4	0,24	103	6,26
GALLICCHIO	212	47,11	4	0,89	216	48,00
GRONCIANO	1.252	26,93	78	1,63	1.330	28,56
GRONCIANO S.	66	13,09	11	0,51	77	13,09
LAURIA	154	3,58	30	0,71	184	4,29
LAZZARO	763	11,74	16	0,25	784	11,99
LAURIA	180	12,09	15	1,03	195	13,12
LAURIA	169	24,92	-	-	169	24,92
LAURIA	36	10,59	-	-	36	10,59
LAURIA	519	27,72	36	1,92	555	29,64
LAURIA	201	15,63	17	1,30	221	16,93
LAURIA	94	16,51	2	0,35	96	16,86
LAURIA	115	5,70	5	0,30	120	6,00



18 MAR 1950

PER CANTO CONFORME

1791953 - GAZZETTA UFFICIALE DELLA REPUBBLICA ITALIANA - N. 236

7581 2

DECRETO DEL PRESIDENTE DEL CONSIGLIO DEI
MINISTRI 13 settembre 1983

Inclusione del comune di Campagna nel elenco dei comuni
disastri colpiti dagli eventi sismici del novembre 1980

IL PRESIDENTE DEL CONSIGLIO DEI MINISTRI
DI CONCORDO CON

I MINISTRI DELL'INTERNO, DI GRAZIA E GIUSTIZIA E DEL
TESORO

Visto l'art. 1, sesto comma, del decreto legge 13 feb-
braio 1981 n. 19 come modificato dalla legge di con-
versione 15 aprile 1981, n. 128,

Visto l'art. 4, quinto comma, del decreto legge 26 no-
vembre 1980, n. 776 convertito con modificazioni nella
legge 22 dicembre 1980, n. 871,

Visto il proprio decreto del 22 maggio 1981, pubbli-
cato nella *Gazzetta Ufficiale* n. 146 del 29 maggio 1981,
con il quale sono stati individuati i comuni delle regioni
Basilicata, Campania e Puglia colpiti dagli eventi sismici
del novembre 1980

Considerato che in tale decreto il comune di Campa-
gna, in provincia di Salerno, è stato ricompreso tra i
comuni gravemente danneggiati,

Vista la richiesta in data 30 dicembre 1981, con la
quale la Commissione per le zone terremotate propone
l'inclusione del comune di Campagna tra quelli disa-
strati,

Rivisitata pertanto l'opportunità di includere il co-
mune di Campagna tra quelli disastri in quanto ha
successivamente verificato che il comune stesso
ha motivi di interesse e di necessità per essere
incluso nel secondo elenco di comuni di
premio di Stato con il n. 2785 del 26 marzo
1982

Udito il parere favorevole della regione Campania
espresso in data 16 aprile 1983 e trasmesso con
nota in data 13 settembre 1983

Decide

Il comune di Campagna (provincia di Salerno), già
incluso tra i comuni gravemente danneggiati con il de-
creto del Presidente del Consiglio dei Ministri in data
22 maggio 1981, pubblicato nella *Gazzetta Ufficiale*
n. 146 del 29 maggio 1981, è considerato comune di
disastro

Il presente decreto sarà pubblicato nella *Gazzetta
Ufficiale* della Repubblica Italiana

Roma, addì 13 settembre 1983

Il Presidente del Consiglio dei Ministri

CRAXI

Il Ministro dell'Interno

SCILFARO

Il Ministro di grazia e giustizia

MARINAZZOLI

Il Ministro del Tesoro

COPIA

(111)

240



*Il Commissario Straordinario del Governo
per la Campania e la Basilicata*

Prot.n° 24948/1.14/SA

Napoli, li 30.12.1981

→ - Alla Presidenza
Del Consiglio dei Ministri
-Gabinetto-

ROMA

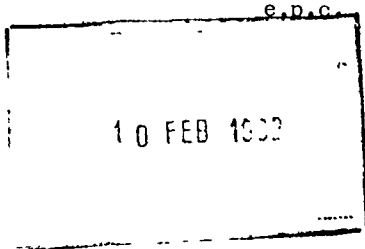
- Al Ministero Interno
-Gabinetto-

ROMA

- Al Sig. Presidente Della
Giunta Regionale Campana

Napoli

- Al Sig. Prefetto di

Salerno

Oggetto: Comune di Campagna - (Salerno): inclusione tra i Comuni
disastrati dai fenomeni sismici del 23 novembre 1980.

Con riferimento alle comunicazioni fatte a suo tempo, ai sensi e per gli effetti di quanto prescritto dall'art.4, 6° comma del D.L. 26 novembre 1980, n°776 e successive modifiche ed integrazioni, devo fare presente che nel Comune di Campagna, allorchè si è reso possibile effettuare accertamenti, sopralluoghi e verifiche tecniche soprattutto nel centro abitato che a seguito dei fenomeni sismici era stato sgombrato e quasi completamente transennato, si sono evidenziati in modo netto dissesti di vastissima misura.

Gli accertamenti di cui trattasi hanno evidenziato infatti che la misura dei danni inizialmente stimata dal Genio Civile di Salerno e da altri organi nel 58%, giusta segnalazione fatta da quella Prefettura con nota n°20.2.1980/Gab. del 3.2.1981, deve ritenersi notevolmente inferiore all'indice effettivo di danneggiamento sia per l'entità e vastità dei dissesti alle opere di urbanizzazione primaria, e ai servizi essenziali necessari del Comune, sia per quelli subiti dal tessuto edilizio abitativo e non; basti sottolineare che



18 GEN. 1982

PER CODICE CONFORME

241



*Il Commissario Straordinario del Governo
per la Campania e la Basilicata*

- 2 -

proprio di recente si è reso necessario, dopo una serie di verifiche, consentire, a causa dell'eccezionalità della situazione riscontrata, interventi di demolizione per una spesa di vari miliardi.

I tecnici che hanno operato in tale frangente hanno giudicato che i danni effettivamente subiti dal Comune di cui trattasi non sono inferiori al 78% come si evince dalla più significativa relazione tecnica fornita al riguardo, che si unisce in copia.

Ciò premesso, ritengo doveroso proporre che il Comune di Campagna venga incluso tra i Comuni disastriati ai sensi del già citato art.4, 6° comma del D.L.26.11.1980, n°776.

Il Commissario Straordinario
(Giuseppe Zamberletti)

:mm



242



*Commissariato Straordinario del Governo
per la Campania e la Basilicata*

SERVIZIO TECNICO ISPETTIVO

Prot. n°

Napoli, 5/9/1981

Procedura di Servizio per il Commisario.
Straordinario per la Campania e Basilicata
Onorevole Giuseppe Zamberletti

N A P O L I
=====

10: Comune di CAMAGNA (Salerno).
Accertamento entità danni causati dagli even-
ti sismici del 23.11.1980.

1. In seguito alle numerosissime segnalazioni di necessi-
tà di intervento per risolvere i molti gravi proble-
mi ed alla sua raccomandazione di esaminare nel det-
taglio le richieste e sintetizzare poi in un giudi-
zio complessivo l'entità dei danni subiti dagli im-
mobili del Comune in oggetto per effetto degli even-
ti calamitosi del 23.11.1980, sono state eseguite
distese ricognizioni al tessuto urbano del centro
abitato, integrative delle prime sommarie valutazio-
ni.


2. Sono stati presi in esame i danni patiti dagli edi-
fici ad uso abitativo ed anche quelli aventi carat-
tere sociale, nonché valutati i danni subiti dalle
strutture urbanistiche principali con particolare
riguardo alla rete stradale che non ha permesso in
un primo tempo, di accedere ai settori maggiormente
colpiti.

La iniziale valutazione dei danni complessivi, con-
siderata pari al 58%, è assolutamente ottimistica:-
la percentuale è superiore di almeno il 4% della
stima fatta in precedenza.-

Si può stabilire in 78 + 80% il danno da considera-
re pertinente al patrimonio immobiliare dell'abita-
to del Comune dovrebbe essere elencato fra quelli
"catastrati" della zona epicentrale non soltanto



252





273

Commissariato Straordinario del Governo
per la Campania e la Basilicata
SERVIZIO TECNICO ISPETTIVO

= 2 =

catalogato fra quelli gravemente danneggiati.

Se si aggiunge che oltre ai danni (ora più approssimativamente valutati) il territorio del Comune trova in una zona poco idonea per possibili sviluppi su confini limitrofe, si deduce che senza un massiccio intervento rivitalizzante il centro urbano non potrà riprendersi.

3. Come quindi:



— considerare il Comune "nell'area del Cratere";
— intervenire a favore della viabilità costruendo, tra l'altro, un ponte sul Rio Atri ed intervenire urgentemente per abbattimenti e bonifiche di edifici crollati o pericolanti del centro urbano che intralciano qualsiasi attività edificatoria.

Gen. Div. Guido VIEL

G. Viel

Ing. Antonio FIORICA

Antonio Fiorica



244

MODULARIO
1 1365

MOD 2 UL ex Mod 860



Ministero dell'Interno

UFFICIO CENTRALE PER GLI AFFARI LEGISLATIVI
E LE RELAZIONI INTERNAZIONALI

Servizio III

Divisione Aff. Soc. Econ.
Pret. V. 21660-3/L-33 Allegati



Roma, = 3 APR. 1982

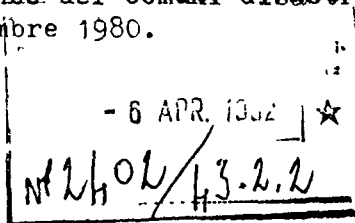
ALLA PRESIDENZA DEL CONSIGLIO DEI
MINISTRI

- Dipartimento per gli Affari Giu-
ridici e Legislativi

R O M A

Risposta al Foglio del
Dir. Dir. N.°

OGGETTO: Comune di Campagna (Salerno) - Richiesta di inclusio-
ne nell'elenco dei comuni disastri dal terremoto
del 23 novembre 1980.



Con riferimento al telegramma n. 3.2.3/12402/43.22
in data 23 febbraio u.s., si trasmette copia del rapporto n.
20.2.785 del 26 marzo u.s., con cui il Prefetto di Salerno
ha fornito dati ed elementi di valutazione circa la richie-
sta di inclusione del comune di Campagna nell'elenco di quel-
li disastri.

Quanto sopra, per le conseguenti determinazioni di
codesta Presidenza.

PER IL MINISTRO

Dir.



18 GEN. 1982

PER COPIA CONFORME

STUDIO MODULARIO DELLO STATO

MF/ta

245

21650-3/L-35

ALVARIO
Ramo 111/1



MOD 1
(ex mod 71)

Profettura di Salerno

26 marzo 1982

Prot. N° 20.2.785 Per Gao.

Alligati

Risposta al Foglio del 1° 1.3.1982

Per Sez N° 21650-3/L33

On. MINISTERO DELL'INTERNO
Ufficio Centrale per gli Affari
Legislativi e le Relazioni In-
ternazionali-Servizio III-
Div. Aff. Soc. Econ. ROMA

OGGETTO Classificazione Comuni danneggiati dal sisma del 23 novembre 1980.-


Con riferimento alla ministeriale suindicata, concernente la proposta formulata dal Commissario Straordinario del Governo per le Zone Terremotate di inclusione del Comune di Campagna nell'elenco di quelli disastrati dal sisma del 23 novembre 1980, si riferisce quanto segue :

Il Comune di Campagna deve considerarsi senza alcun dubbio tra i centri di questa provincia più gravemente colpiti dall'evento tellurico.

Infatti, la precisa valutazione della entità e della vastità dei danni si è evidenziata solo allorquando è stato possibile effettuare e completare i necessari sopralluoghi e verifiche tecniche agli edifici privati e alle opere pubbliche del centro abitato.

A seguito di tali più accurati accertamenti, sono stati rilevati irreparabili dissesti, oltre che alle opere di urbanizzazione primaria, all'intero patrimonio edilizio, per il quale si è reso necessario procedere ad estesi abbattimenti di strutture pericolanti a salvaguardia dell'incolumità pubblica e privata.

Pertanto, in considerazione della effettiva gravità



1982
PER COPIA CONFORME



MOD. 1 246
(ex mod. 71)

Prefettura di Salerno

----- 19 -----

<i>Prot. N.º</i>	<i>Dir.</i>	..		
<i>Allegati</i>		.	<i>M.</i>	-
<i>Risposta al Foglio del</i>		.		-----
<i>Dir. Ser. N.º</i>		.		-----

OGGETTO

- 2 -

dei danni patiti dal Comune, valutabili intorno all'80%, questo Ufficio esprime parere pienamente favorevole alla inclusione di Camparna nell'elenco di quelli disastri dal movimento tellurico del 23 novembre 1980.

IL PREFETTO
(Pasaro)



18 GEN 1990

PER COPIA CONFORME

REPUBBLICA ITALIANA

Regione Campania

GIUNTA REGIONALE

SEDUTA DEL 26 APR 1983

PROCESSO VERBALE

OGGETTO: *Passare per la inclusione del Comune di Campagna (SA).....*
..nell'elenco dei Comuni disastrati ai sensi dell'art. 4 della.....
..legge 22/12/80, n. 870;

PERVENUTO ALLA SEGRETERIA C.C.A.R.G.

26 LUG. 1983 SCADDE IL 15 AGO. 1983

Il Segretario della Commissione

1) Presidente	Antonio	FANTINI	ASSENTE
2) Vice Presidente	Francesco	PORCELLI	
3) Assessore	Amelia	ARDIAS CORTESE	ASSENTE
4) "	Dante	CAPPELLO	
5) "	Guido	DE MARTINO	ASSENTE
6) "	Armando	DE ROSA	
7) "	Gaetano	FASOLINO	
8) "	Vittorio	GASPARIN	
9) "	Pietro	LAGNESE	ASSENTE
10) "	Ernesto	MAZZONI	
11) "	Alfredo	POZZI	ASSENTE
12) "	Quirino	RUSSO	
13) "	Alfredo	VITO	
Segretario	Sergio	FERRARI	



19 GEN. 1990
 PER COPIA CONFORME

LA GIUNTA

248

PRESMESSO che, a seguito di istanza avanzata dal Comune di Campagna (SA) tendente ad ottenere la sua inclusione nell'elenco dei Comuni disastrati, il Commissario Straordinario per le zone terremotate dava incarico ad apposita Commissione di accertare l'entità dei danni subiti dal Comune medesimo, in dipendenza del sisma '80;

VISTA la relazione della Commissione predetta, dalla quale risulta che la valutazione complessiva dei danni riferita al patrimonio immobiliare del Comune è da ritenersi pari al 78,80%;

VISTA la nota in data 5/9/81, con la quale il Servizio Ispettivo del prefato Commissariato confermava le risultanze degli accertamenti effettuati dalla Commissione di cui sopra, ritenendo pertanto che il Comune di Campagna dovesse essere incluso, nell'elenco dei Comuni disastrati della zona epicentrale;

RITENUTO che, sulla scorta degli atti citati, possa esprimersi parere favorevole in merito alla ammissibilità dell'istanza avanzata dal ripetuto Comune di Campagna;

A VOTI UNANIMI


D. E. L I B E R A

Di esprimere parere favorevole alla inclusione del Comune di Campagna (SA) nell'elenco dei Comuni disastrati, ai sensi e per gli effetti dell'art. 4 sesto comma, della legge 22/12/80, n. 874 e dell'art. 32 della legge n. 219/81.

IL SEGRETARIO
- Ferraro -

IL PRESIDENTE
(PORCELLI)

R. S.

La spesa derivante dalla presente deliberazione viene assunta sul Cap. del bilancio per l'esercizio finanziario		 <p>Giunta Regionale della Campania Per copia in forme P. n. 500/23 del 1980 (Reg. C. n. 100/80 - Circolo)</p>
Somma stanziata	
Somma aggiuta	<p>SOMMA RISULTANTE L.</p>
Somma delotta	
Impegni assunti	L.	<p>RIMANENZA DISPONIBILE L.</p>
Ammontare del presente impegno	L.	

18 GEN. 1990
VER COPIA CONFORME

249



COMMISSIONE DI CONTROLLO
sull'Amministrazione della Regione
Campania

N 8032

Registro della CCARC

Seduta del 29 LUG. 1983

Deliberazione della Giunta Regionale N 2411- del

26-4-83

CONTROLLATO SENZA RILIEVI

IL PRESIDENTE
F.to BOCCIA



PER COPIA CONFORME
IL SEGRETARIO DELLA COMMISSIONE

D.ssa [Signature]

GIUNTA REGIONALE DELLA CAMPANIA
SERVIZIO SEGRETERIA DELLA GIUNTA

INVIATO PER L'ESECUZIONE IL 17 AGO 1983 AL

- | | |
|---|--|
| <input type="checkbox"/> 1) Servizio Bilancio | <input type="checkbox"/> 18) Servizio Assistenza sociale. |
| <input type="checkbox"/> 2) Servizio Piani e Programmi | <input type="checkbox"/> 19) Servizio Lavoro e Promozione sociale |
| <input type="checkbox"/> 3) Servizio Affari Generali e Personale | <input type="checkbox"/> 20) Servizio Formazione Professionale |
| <input type="checkbox"/> 4) Servizio Ragioneria Generale | <input type="checkbox"/> 21) Servizio Trasporti Aeroporti ed Opere Marittime e Portuali |
| <input type="checkbox"/> 5) Servizio Demanio e Patrimonio | <input checked="" type="checkbox"/> 22) Servizio Lavori Pubblici |
| <input type="checkbox"/> 6) Servizio Finanze e Tributi | <input type="checkbox"/> 23) Servizio Edilizia economica e popolare |
| <input type="checkbox"/> 7) Servizio Urbanistica Piani Comunali | <input type="checkbox"/> 24) Servizio Enti locali |
| <input type="checkbox"/> 8) Servizio Agricoltura Caccia e Pesca | <input type="checkbox"/> 25) Servizio Acque e Acquedotti |
| <input type="checkbox"/> 9) Servizio Foreste | <input type="checkbox"/> 26) Servizio Ricerca Scientifica ed Informatica |
| <input type="checkbox"/> 10) Servizio Industria e Artigianato | <input type="checkbox"/> 27) Servizio Politica del Territorio Pianificazione e Gestione del Territorio |
| <input type="checkbox"/> 11) Servizio Turismo e Sport | <input type="checkbox"/> 28) Servizio Tutela Beni Ambientali |
| <input type="checkbox"/> 12) Servizio Commercio | <input type="checkbox"/> 29) Servizio Gabinetto della Presidenza |
| <input type="checkbox"/> 13) Servizio Affari Generali Sanitari Programmazione Sanitaria Rapporti con gli Organi delle USL | <input type="checkbox"/> 30) Servizio Segreteria della Giunta |
| <input type="checkbox"/> 14) Servizio Cooperazione internazionale | <input type="checkbox"/> 31) Servizio [unclear] |
| <input type="checkbox"/> 15) Servizio Veterinario | |
| <input type="checkbox"/> 16) Servizio Istruzione e Cultura | |

IL SERVIZIO SEGRETERIA DELLA GIUNTA

[Signature]

IL SEGRETARIO DELLA GIUNTA REGIONALE DELLA CAMPANIA

che la presente deliberazione...



18 GEN. 1980

PER COPIA CONFORME

250

GIUNTA REGIONALE DELLA CAMPANIA**SERVIZIO LAVORI PUBBLICI**

14 SET. 1983

N. 15642

e.p.c.,

AL COMUNE DI
CAMPAGNA (SA)ALLA PRESIDENZA DEL CONSIGLIO
DEI MINISTRIROMA

OGGETTO: Inclusione del Comune di Campagna (SA) nell'elenco dei Comuni disastri in dipendenza del sisma 80.

si trasmette copia della deliberazione n.2411 in data 26.4.83, vistata dalla C.C.A.R.C. il 24.7.83, con la quale la Giunta regionale della Campania ha espresso, ai sensi dell'art.4 della legge 22.12.80, n.874 e dell'art.32 della legge n.219/81, parere favorevole in merito alla inclusione di codesto Comune nell'elenco dei Comuni disastri in dipendenza del sisma 80.-

L'ASSESSORE
On. Avv. Quirino RUSSO

18 GEN. 1990

PER COPIA CONFORME

A handwritten signature in black ink, appearing to be a stylized name.

16 11 1984 - GAZZETTA UFFICIALE DELLA REPUBBLICA ITALIANA - N. 310

9399

251

DECRETO DEL PRESIDENTE DEL CONSIGLIO DEI
MINISTRI 7 novembre 1984.Inclusione del comune di Grottolella nell'elenco dei co-
muni gravemente danneggiati dal terremoto del novem-
bre 1980.

IL PRESIDENTE DEL CONSIGLIO DEI MINISTRI

Visto l'art. 4, quinto comma, del decreto-legge 26 novembre 1980, n. 776, convertito, con modificazioni, nella legge 22 dicembre 1980, n. 874;

Vista la legge 14 maggio 1981, n. 219, e successive modificazioni ed integrazioni;

Visto il proprio decreto in data 22 maggio 1981, pubblicato nella *Gazzetta Ufficiale* n. 146 del 29 maggio 1981, con il quale sono stati individuati e classificati i comuni delle regioni Basilicata, Campania e Puglia colpiti dagli eventi sismici del novembre 1980;

Considerato che in tale decreto il comune di Grottolella, in provincia di Avellino, è stato incluso tra i comuni danneggiati;

Visto il ricorso presentato dal comune di Grottolella al tribunale amministrativo regionale per la Campania, sezione di Salerno, avverso il decreto sopra citato e inteso ad ottenere l'inclusione tra i comuni gravemente danneggiati;

Vista la sentenza n. 529 del 2 novembre 1983, con la quale il predetto tribunale amministrativo regionale, pronunciando sul predetto ricorso, ha annullato il decreto del 22 maggio 1981 per la parte relativa alla inclusione del comune di Grottolella tra quelli danneggiati anziché tra quelli gravemente danneggiati dal sisma del novembre 1980.

Ritenuta la necessità di dare esecuzione alla cennata decisione,

Considerato che — come rilevato anche dalla predetta sentenza — il comune di Grottolella era stato inserito nell'allegato B al decreto-legge 13 febbraio 1981, n. 19, comprendente i comuni gravemente o particolarmente danneggiati, e che, sebbene la disposizione relativa alla cennata distinzione sia stata soppressa in sede di conversione dalla legge 15 aprile 1981, n. 128, non sono tuttavia intervenuti elementi tali da modificare la valutazione già operata in ordine all'esistenza di requisiti obiettivi denotanti il carattere di gravità dei danni subiti in conseguenza dei suindicati eventi sismici;

Decreta:

Il comune di Grottolella in provincia di Avellino, già incluso tra i comuni danneggiati dal terremoto del novembre 1980, è considerato comune gravemente danneggiato.

Il presente decreto sarà pubblicato nella *Gazzetta Ufficiale della Repubblica italiana*.

· · Roma, addì 7 novembre 1984

: 5

'/ 1

Il Presidente: CRAXI

AVV. GUIDO MATARAZZO
VIA CIRCUMVALLAZIONE 1040 TEL. 38310
83100 AVELLINO

ET 2119/81
252

1119
COPIA

ECC. MO TRIBUNALE AMMINISTRATIVO REGIONALE

PER LA CAMPANIA = SEZIONE DI SALERNO =

RICORRE

1119

il COMUNE DI GROTTOLELLA, in persona del Sindaco p.t.,
prof. Antonio TROPEANO, debitamente autorizzato, rapp. to
e difeso, per mandato a margine, dall'avv. Guido MATARAZ-
ZO, insieme con il quale è elett/te dom/to in Salerno
presso la Segreteria della Sezione,

c o n t r o

la PRESIDENZA DEL CONSIGLIO DEI MINISTRI, in persona
del sig. Presidente pro-tempore,

per l' annullamento

Delego l'avv Guido Matarazzo a rappresentarmi e difendermi nel presente giudizio e a rendergli ogni atto e a ricevere il presente ed ogni altro atto d'ufficio, e dichiaro di eleggere presso di lui domicilio in Salerno presso la segreteria del T.A.R.

per quanto di ragione, del decreto del Presidente del

IL SINDACO

Consiglio dei Ministri 22 maggio 1981, pubblicato

(Prof. Antonio Tropeano)

sulla G.U. n. 146 del 29 maggio 1981, limitatamente

alla parte in cui -art.3- il Comune di Grottolella

Antonio Tropeano

è stato considerato 'danneggiato' e non 'gravemente



danneggiato' ai fini dell'applicazione dell'art.4,

quinto comma, d.l. 26 novembre 1980 n.776, convertito,

con modificazioni, della legge 22 dicembre 1980 n.874.

E. Vire
Avv. Matarazzo

PREMESSE DI FATTO.



Grottolella era un ameno e ridente paesino dell'hinterland avellinese, ad economia agricola ed artigianale, ma con più recente vocazione turistica per i notevoli pregi paesaggistici ed ambientali e la salubrità

PER COPIA CONFORME

253

dei luoghi.

Questo fino al fatale 23 novembre 1980.

Da allora la situazione è radicalmente mutata, e Grottolella, alla pari di quasi tutti i Comuni irpini, ha pagato un pesantissimo tributo a quel tremendo evento naturale, subendo conseguenze devastanti sia per ciò che riguarda l'assetto territoriale ed urbanistico, che per quello socio-economico, letteralmente spazzato via.

In particolare, il patrimonio edilizio ed abitativo è stato irreversibilmente compromesso (abitazioni distrutte o da demolire) nella misura del 70%, nel mentre danni gravissimi hanno subito la totalità degli edifici pubblici (Municipio, Chiesa Parrocchiale, Cimitero, Scuola, ecc.) e quasi l'intero sistema viario e la rete idrica e fognante.

Gravemente colpite sono state anche le zone rurali e le frazioni (in particolare quella di Pozzo del Sale, contigua ad Avellino), mentre ad aggravare la già pesante situazione si è poi aggiunto un vasto movimento franoso, che ha interessato circa 8 ettari di terreno ed ha coinvolto anche alcuni fabbricati di recente costruzione, risparmiati in un primo momento dal sisma.

La gravità della situazione testè descritta è stata



18 GEN 1980

PER COPIA CONFORME

254

peraltro esplicitamente riconosciuta dagli organi del Commissariato straordinario, che hanno constatato, mediante visite ispettive in loco, la veridicità dei fatti denunciati dagli Amministratori, approvando la scelta delle aree per gli insediamenti provvisori (circa 650 persone da ricoverare su 1604 abitanti iscritti ai registri anagrafici al 23/11/80) con un importo di L.2.490.000.000 per sole opere di urbanizzazione.

Anche la Regione Campania si è resa partecipe della gravità del disastro che ha colpito Grottolella, erogando in favore del Comune, con nota n.177 del 5/2/81, un contributo straordinario di L.115.000.000 per far fronte alle più immediate ed urgenti necessità create dal sisma.

Nella stessa direzione si era mosso inizialmente anche il Consiglio dei Ministri, come testimonia l'allegato B al decreto legge 13/2/1981 n.19 (G.U. 14/2/81 n.45), nel quale il Comune di Grottolella è inserito nell'elenco dei comuni "gravemente o particolarmente danneggiati", così come quasi tutti gli altri comuni della Provincia di Avellino ed, in particolare, quelli ad immediato contatto con Grottolella.

Senonchè poi la Presidenza del Consiglio ha irrimediabilmente mutato avviso e con il decreto impugnato, di



18 GEN. 1981

PER COPIA L'INFORME

255

cui è cenno nell'epigrafe, ha inspiegabilmente relegato il ricorrente Comune, con altri due, nel novero di quelli 'danneggiati', nel mentre tutti gli altri hanno conservato la precedente classificazione di Comuni 'gravemente danneggiati'.

Il provvedimento, però, che ingiustamente sacrifica e discrimina il Comune di Grattolella, è palesemente illegittimo, per cui se ne chiede l'annullamento per i seguenti

MOTIVI DI DIRITTO.

1°) VIOLAZIONE DI LEGGE ED ECCESSO DI POTERE PER CONTRADDITTORIETA', MANIFESTA ILLOGICITA', TRAVISAMENTO, FALSITA' DEI PRESUPPOSTI, DIFETTO DI MOTIVAZIONE.

Le svolte promesse narrative, opportunamente documentate, hanno già posto in risalto la grave contraddittorietà del provvedimento impugnato, che, in maniera assolutamente immotivata ed in aperta antitesi con precedenti orientamenti, omette di considerare dati di fatto reali, che gli amministratori aveva adeguatamente illustrato nelle varie sedi: in particolare stridente è il contrasto con il precedente d.l.n. 19/81, dal quale la Presidenza del Consiglio si è poi discostata senza fornire alcuna motivazione in merito.

Tutto ciò, naturalmente, costituisce sintomo certo di eccesso di potere del provvedimento medesimo, ove si



12 MAR 1990

PER COPIA CONFORME

consideri che il decreto 22 maggio 1981 considera e classifica tuttora come "gravemente danneggiati" i Comuni ^{confineanti} di Altavilla, Montefredane e Capriulia Irpina, che pur presentano danni molto meno consistenti al patrimonio edilizio-abitativo: per cui appaiono davvero incomprensibili, nel silenzio del provvedimento, i criteri che hanno spinto la Presidenza del Consiglio a ritenere non grave la situazione di Grottolella nei confronti dei Comuni citati.

ciò, anche a non voler considerare che il decreto ministeriale 19/3/1981 (M.P. n. 72 del 20/3/81) ha attribuito al Comune di Grottolella il grado di similitudine S=9, pari cioè — tanto per fare qualche esempio — a quello di S. Angelo dei Lombardi, Mioni, Conza, ecc., e cioè dei Comuni del "disastro".

Donde la patente illegittimità, nella forma denunciata, dell'irragionato decreto, che va perciò annullato nei limiti già specificati e con l'affermazione del diritto del ricorrente Comune ad essere inserito nella categoria dei Comuni "gravemente danneggiati" ex art. 4, comma 5°, d.l. n. 776/80 cit., e sua conversione.

- 2°) ECCESSO DI POTERE PER DIFETTO D'ISTRUTTORIA, TRAVISAMENTO, CONTRADDITTORIEZZA, ILLOGICITÀ, DIFETTO DI MOTIVAZIONE.

Orde consentire la più veritiera indagine sulla rea-



18 GEN. 1982

PER COPIA CONFORME

257

le situazione presente nei vari Comuni dopo l'evento sismico, era stato stabilito che le Regioni territorialmente competenti dovessero emettere preventivo ed apposito parere circa la fascia di classificazione dei Comuni danneggiati dal terremoto.

Tale incombenza, che aveva destato l'interesse delle popolazioni locali impegnando gli organi regionali in un'articolata verifica delle varie situazioni ambientali, in una dialettica talora vivace con i rappresentanti degli enti locali, non è stata ^{per} portata a compimento, provocando in tal modo una grave ed insanabile carenza nel procedimento formativo dell'atto, che, sulla base delle premesse, non poteva essere emesso se non dopo l'acquisizione del parere delle Regioni Basilicata, Campania e Puglia.

Senonchè il decreto, con ~~in~~ettolosa superficialità e ~~in~~completa motivazione, dà ^{comunque} per 'acquisito' il parere in quanto le citate Regioni ... "benchè reiteratamente sollecitate, non si sono espresse nel termine loro assegnato" (sic!).

E' evidente però che la singolarità del procedimento seguito (recto, esco, gitato) non vale a sanare la grave lacuna del provvedimento, che, proprio perchè privato della sola ed attendibile forma di verifica, è giunto alle stridenti, contraddittorie ed illogiche conclu-




~~VERGATA CONFORME~~

262

del parere favorevole.

Si è costituita l'Amministrazione interinale.

DIRITTO:



E' formulato il primo motivo con il quale si lamenta peculiarmente il comportamento contraddittorio dell'Amministrazione resistente, oltre che la carenza di motivazione.

del provvedimento impugnato, infatti, il destinatario è stato compreso nell'elenco dei comuni "colpiti", e non tra quelli "gravemente danneggiati", senza fornire alcuna adeguata indicazione delle ragioni poste a base di siffatta determinazione.

Tanto più ove si consideri che il Comune di Grottolella è stato colpito nelle parti vitali del proprio tessuto urbano ed economico-sociale a seguito dell'evento sismico, cui si è aggiunto, con effetto devastante, un movimento franoso di rilevanza proporzionata, come si evince dalle documentazioni allegate, e che il Comune di Grottolella è stato colpito dal sisma del novembre 1980, in quanto il Comune di Grottolella è stato inserito nell'allegato B), che comprende i Comuni




~~PER COPIA CONFORME~~

254

UFFICIO REGIONALE AMMINISTRATIVO REGIONALE per la CAMPANIA
SEZIONE di SALERNO

RACCOMANDATA A.R.

li 4



ff. Presidente
del Consiglio dei Ministri
- Sobretto -
ROMA

OGGETTO: TRASMISSIONE SENTENZA N° 529 del -2 NOV. 1983

Si trasmette copia della sentenza pronunciata sul ricorso
N° 482/81
proposto da: Comune di Grottole
Presidenza Consiglio di Ministri

Con preghiera di accusarne ricevuta .



PER COPIA CONFORME

IL DIRETTORE della SEZIONE

[Signature]

260

==== REPUBBLICA ITALIANA ====
-In nome del Popolo italiano-

anno 1993


Il Tribunale Amministrativo Regionale per la Campania n. 42/91

1^a Sezione di Salerno, composto dai Magistrati

- avv. Giulio STCINI - Presidente -

- avv. Alcegaio FORTINO - Consigliere-relatore -

- avv. ... Consigliere -



... corso n. 42/1 re. ...
... COZZI, in corso del Salaria p.t., rappre-
...
... Salerno presso la Segreteria
...;

contro

la Presidenza del Consiglio dei Ministri, in persona

... rappresentata e difesa

... dello Stato di Napoli.

... del ...

... del 22.3.1991, concernente l'innalzamento

... del novembre 1989

... il ricorso e i relativi allegati;

... l'atto di costituzione in giudizio

... il Presidente del Consiglio dei Ministri.



18 GEN 1990

PER COPIA CONFORME

261

... prolotte dalle parti
sostegno delle rispettive chiese;

VISTI gli atti tutti di causa;

UDITA all'e pubblica udienza del 7 luglio

... la relazione del Consigliere Dott. A. FERRULLO;

VISTI, altresì, gli avvisi abrogati
al Comune di Galluccio per la fissazione del Comune
...;

... e considerato il ...

... segue.

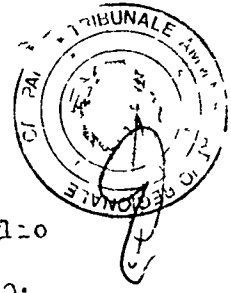
PARERE :

Con ricorso depositato il 20.7.1961 al
Comune di Grottolella, in persona del Sindaco p.t.,
ha impedito al ... del Presidente del ...
... 22.5.1961, limitatamente alle parti in
... art. 3 - esse ricorrente è stata considerata
... e non gravemente danneggiato, agli ef-
... dell'art. 4, 5° comma, D.L. 26.11.1950 n. 710
conv. nella L. 22.12.1950 n. 214 -

...
...:

1) - ... di legge ed eccesso di potere
... illogicità, travisamento,
... per ... e difetto di motivazione.

2) - difetto di motivazione per eccesso acquiescenza



PER COPIA CONFORME


[Handwritten signature]

262

del parere di Consiglio.

Si è costituita l'Amministrazione interinale.

DIRITTO:



E' formulato il primo motivo con il quale si lamenta peculiarmente il comportamento contraddittorio dell'Amministrazione resistente, oltre che la carenza di motivazione.

del provvedimento impugnato, infatti, il destinatario è stato compreso nell'elenco dei comuni "colpiti", e non tra quelli "gravemente danneggiati", senza fornire alcuna adeguata indicazione delle ragioni poste a base di siffatta determinazione.

Tanto più ove si consideri che il Comune di Grottolella è stato colpito nelle parti vitali del proprio tessuto urbano ed economico-sociale a seguito dell'evento sismico, cui si è aggiunto, con effetto devastante, un movimento franoso di rilevanti dimensioni, come si evince dalle documentazioni alleghe.

Il Comune di Grottolella è stato iscritto nell'elenco dei comuni colpiti dal sisma del novembre 1980, in forza del Decreto del Presidente del Consiglio dei Ministri del 13.12.1980, con il quale l'Amministrazione interinale è stata costituita.

Il Comune di Grottolella è stato iscritto nell'elenco B), che comprende i Comuni



~~PER COPIA CONFORME~~

264

sanitare il loro effetto anche in tempi successivi

Anche il secondo motivo, basato sul difetto di istruttoria, appare fondato.

Invero, in base al combinato disposto degli artt. 1, al. c., legge 15.4.1981, n. 128, e 4^{vo} comma, D.L. 26.11.1980 n. 776, convertito, con due modificazioni, nella legge 22.12.1980, n. 874 e Comuni disastrati, provvedimenti emanati o delegati dagli eventuali prefetti del novembre 1980 vennero individuati come tali col decreto del Presidente del Consiglio dei Ministri (e ssim.), sentiti le regioni interessate, il cui parere assunse perciò carattere obbligatorio nell'ambito delle procedure amministrative.

Il decreto in oggetto, invece, detto parere non è stato acquisito, e se ne giustifica l'omissione, ritenendolo nel contempo fittiziamente acquisito, con il fatto che le regioni interessate, benché ~~non~~ è sollecitate sollecitate, non ci sono espresse nel comma loro accettato.

... nel non potersi considerare proceduto alla loro attuazione, che la legge prescrive per il perfezionamento delle relative sequenze procedurali.

Non è dubitabile, peraltro, che per far



178 GEN. 1990

PER COPIA CONFORME

26)

deriva da una ommissione un effetto giuridicamente rilevante occorra, nel caso di un procedimento previsto in disposizioni legislative, una espressa indicazione normativa, con potenza e questa espressa si una determinazione di un organo dell'Amministrazione, anche se questa nel pubblico interesse, revocabile certamente questo, nella fattispecie in esame, nel sollecito adempimento dell'ordine amministrativo.

Alla stregua delle susseguite argomentazioni, pertanto, il ricorso dev'essere accolto.

Esistono quindi motivi per disporre la compensazione integrale delle spese processuali.

P.Q.M.

Il Tribunale Amministrativo Regionale per la Campania - Sezione di Salerno -

A C C O G L I E

al ricorso come in epigrafe, proposto al Comune di Oppidina, e, per il fatto, AMMINISTRATIVO per la compensazione integrale delle spese processuali.

OPPIA che la presente sentenza sia eseguita dall'Autorità amministrativa.

COSI' deciso in Salerno il 7.7.1982 nella Camera di



178 GEN 1983

PER COPIA CONFORME

266

di Consiglio del T.A.R.-

avv. Giulio STOLLI -Presidente-

dott. Alessandro FERRIJO -Consigliere-est.

IL SEGRETARIO

*Il Segretario
Giulio Stolle*

IL SEGRETARIO

IL SEGRETARIO

Giulio Stolle

Per copia conforme all'originale che si trasmette al Presidente Consiglio dei Ministri - Roma a norma dell'art. 87 del Regolamento di procedura 17 agosto 1907, n. 642.

Salerno, 04 NOV 1983

Il Segretario

Giulio Stolle



18 GEN 1980

PER COPIE INFORMATICA

267

MOD. 1/11
C. M. 13



MOD. III (ex R. D. P. D.)

/di

Roma, 27 aprile 1984

*Presidenza
del Consiglio dei Ministri*

UFFICIO GIURIDICO
E DEL COORDINAMENTO LEGISLATIVO

*N. 3.2.3 / 12.10.2 / 43.2.3 -
Rapporti al Tesoro del
N. 8*

OGGETTO :

Ricorso del Comune di Grottolella
c/Presidenza del Consiglio dei
Ministri - Sentenza T.A.R. Campa-
nia - Sez. Salerno del 2 novembre
1983, n. 529.

(rif. n. 23.3.1984 n.11743 - Cons.8/84)



ALL'AVVOCATURA GENERALE DELLO STATO

R O M A

AL MINISTRO PER IL COORDINAMENTO
DELLA PROTEZIONE CIVILE

R O M A

ALLA GESTIONE STRALCIO DEL COMISS.
RIO STRAORDINARIO DEL GOVERNO
- Uff. Contenzioso c/o Prefettura

N A P O L I

e, p.c.:

ALLA PREFETTURA di

AVELLINO

(rif. n.40731/Div. S.T.A del 22.2.8

ALL'AVVOCATURA DISTRETTUALE di

SALERNO

(rif.n.364-Cont.621/CS-95 del 22.2.8)

Con la nota in riferimento codesta Avvocatura Generale suggerisce di prestare acquiescenza alla decisione del T.A.R. Campania - Sezione di Salerno 7/7 - 2/11/1983, n. 259, che ha annullato il D.P.C.M. 22 maggio 1981, concernente l'individuazione dei comuni danneggiati dal sisma del novembre 1980, per la parte in cui include il Comune di Grottolella tra i comuni danneggiati, anzichè tra quelli gravemente danneggiati.

La decisione ritiene che l'individuazione sia stata operata senza il conforto di una adeguata motivazione e di una sufficiente istruttoria. In relazione a quest'ultimo profilo il T.A.R. ritiene che il provvedimento non avrebbe potuto essere adottato senza la previa acquisizione del parere del



27/4/84

PER COPIA CONFORME

Ab

268

2.

le Regioni interessate, non essendo all'uopo sufficiente l'interpellato delle medesime.

Per le implicazioni di principio che la decisione del T.A.R. può comportare specialmente in ordine al profilo appena rilevato, la scrivente ritiene necessario un approfondimento della questione. Non sembrano infatti potersi equiparare le situazioni nelle quali l'organo di amministrazione attiva sia tenuto ad acquisire il parere di un organo consultivo, e quelle nelle quali sia invece necessario porre soggetti esponenziali di interessi ^{diversi} nella condizione di poter interloquire nel procedimento amministrativo.

In quest'ultima situazione, che di norma è espressa con la formula "sentito", non può subordinarsi l'attività dell'amministrazione alla eventuale inerzia dell'interpellato, soprattutto nei casi come in quello di specie, nei quali l'attività dell'amministrazione stessa deve esplicarsi entro un termine previsto dalla legge, che potrebbe rimanere frustrato, con grave pregiudizio dell'interesse pubblico, dalla rilevata inerzia dell'interpellato.

In tal modo la cura di interessi superiori potrebbe risultare compromessa da comportamenti inerti o dilatori di un soggetto, esponenziale di interessi, che ancorchè pubblici, sarebbero particolari.

È a p p e n a da ricordare che nel caso la Regione interessata è stata non solo interpellata, ma anche sollecitata a rispondere con l'assegnazione di un termine ragionevole, in modo che l'organo attivo potesse, a sua volta, provvedere nel termine fissatogli dalla legge.

./.



PER COPIA CONFORME

269

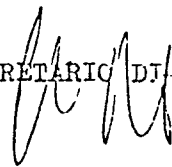
3.

E' ovvio che l'appello non potrà non investire anche l'ulteriore motivo sul quale pretende di fondarsi la de finizione in esame, concernente l'asserito difetto di motivazio ne del provvedimento. Al riguardo va considerato che la natura del provvedimento anzidetto non sembra essere tale da richiede re un obbligo di motivazione che la legge del resto non impone espressamente.

Si segnala che la decisione del T.A.R., pur inve stendo specificamente la classificazione del Comune di Grotto-
lella, è motivata con argomentazioni che evidenziano vizi del-
l'intero procedimento culminato nel provvedimento che riguarda
la classificazione di numerosi altri comuni. Di qui la preoccu pazione
della scrivente in ordine ai possibili riflessi indiret-
ti della decisione e quindi la richiesta di riesaminare la possi-
bilità dell'impugnazione.

IL SOTTOSEGRETARIO DI STATO

✱



18 GEN. 1990

PER COPIA CONE. REND

270

ACQUILINO
A G S - 77



A MANO

26 GIU. 1984

800 71

Roma, 19 ..

Avvocatura Generale dello Stato

COD AVV POST 00100

25778

REGISTRI { Portenza N.º } Pasia ..
 { Cs. N.º 8/84 }

Risposta a nota or/

del 27/4/84

Dir. Sez. N.º 3.2.3/12402/43.2.2

Allegati N.º ..

OGGETTO Cs. 8/84 - Ricorso del Comune di Grottolella c. Pres. Consiglio Ministri-sent. TAR Campania, sez. Salerno, 2.11.1983 n. 529.

*si danno i pareri
in l'acquiescenza*

LT

ALLA PRESIDENZA DEL CONSIGLIO DEI MINISTRI
UFFICIO GIURIDICO E DEL COORDINAMENTO LEGISLATIVO

R O M A

c. r. c.

ALLA AVVOCATURA DISTRETTUALE DELLO STATO

S A L E R N O

PRESIDENZA
DEL CONSIGLIO DEI MINISTRI
Dipartimento per gli Affari Giuridici in Affari
N.º 12402/43.2.2
10 LUG 1984




18 GEN. 1990

PER COPIA CONFORME

L. 100/80 art. 10, par. 2: "Inoltre, si consiglia di inviare copia della presente comunicazione e del suo allegato alla Presidenza del Consiglio dei Ministri, Ufficio Giuridico e del Coordinamento Legislativo, per la conoscenza e l'adempimento delle funzioni di cui è investito."

Questa Avvocatura Generale, pur prendendo atto di quanto rappresentato da codesta Presidenza nella nota in alto indicata, e pur condividendo in gran parte le perplessità che la decisione in oggetto suscita soprattutto per quanto attiene alla questione di principio relativa alla acquisizione dei pareri delle Regioni interessate, ritiene tuttavia, ancora una volta, che sia da consigliare l'acquiescenza alla decisione medesima (salvi, ovviamente, gli ulteriori provve-



MOD. 124

274

Avventura Generale dello Stato

-2-

dimenti dell'Amm.ne).

La questione sopra cennata, invero, rappresenta qui, com'è noto, solo uno dei due motivi riconosciuti fondati dalla decisione del TAR Campania; la quale andrebbe pertanto appellata anche, e si direbbe principalmente, sotto l'altro profilo implicato, quello cioè del difetto, e della contraddittorietà della motivazione,

Orbene, sotto questo secondo profilo, mentre da un lato non pare possa ravvisarsi solido fondamento alla preoccupazione che sembra trasparire nell'ultima parte della nota di codesta Presidenza circa i possibili riflessi della decisione del TAR sulla identica posizione degli altri Comuni contemplati nel decreto di classificazione de quo (i quali soggetti, non avendo proposto impugnativa, quale che ne sia il motivo, avverso detto decreto, giammai potrebbero ora avanzare pretese di sua modifica in senso ad essi più favorevole); dall'altro non sono da nascondersi i seri rischi di un probabile insuccesso dell'impugnativa su tali punti; e ciò in quanto, se è vero che l'obbligo di motivazione non risulta testualmente dalla normativa (d.l. 26.11.1980 n. 776, conv. in l. 22.12.1980 n. 874, art. 4, 5° co.), è pur vero che esso obbligo dovrebbe qui discendere dai principi generali in base ai quali gli atti di diniego (anche parziale) di un beneficio o di uno status favorevole, com'è appunto il caso di specie, debbono essere, sia pur succinta-

Roma - Ist. Poligr. e Zecca dello Stato - PV



18

PER COPIA CONFORME



Avvocatura Generale dello Stato

-3-

mente, motivati (e ciò era, nel caso di specie, tanto più necessario, in quanto il Comune di Grottolella risultava incluso tra quelli gravemente danneggiati persino in un atto normativo precedente, ancorchè poi caducatosi, e cioè il D.L. 13.2.1981 n. 19). Questo secondo profilo rischia, pertanto, di provocare una pronuncia comunque sfavorevole all'Amm.ne da parte del giudice di appello; il quale potrebbe essere indotto da ciò a dar torto anche sull'altro preminente ma altresì delicatissimo, profilo relativo al parere (ovvero intesa previa) delle Regioni interessate.

Sembra dunque, in conclusione, alla Scrivente che la fattispecie concreta mal si presti - almeno allo stato delle cose - a fare da supporto ad una impugnativa idonea a dar ragione alle tesi dell'Amm.ne anche in ordine al preminente profilo dei rapporti Stato-Regioni; e che, perciò, oltre alle perplessità intrinseche alla questione (quali la possibilità o meno di invocare qui l'istituto del silenzio-assenso; o, comunque, se sia sufficiente o meno aver interpellato la Regione ovvero occorra comunque, e con quali mezzi e in quali termini, sollecitarla a dare risposta), motivi di prudenza inducano comunque alla decisione di non impugnare la decisione di primo grado.

Qualora codesta Presidenza dovesse viceversa ritenere che valga comunque la pena di affrontare l'alea del giudizio di appello, vorrà cortesemente darne comu

Roma - via Polign e Zecca dello Stato - P.V



12 GEN. 1981

PER COPIA CONFORME

273
1000 124*Avvocatura Generale dello Stato*

-4-

nicaazione alla Scrivente con congruo anticipo rispetto alla data di scadenza del gravame (2.11.1984), inviando, altresì, in tal caso, copia del decreto presidenziale impugnato.

IL VICE AVVOCATO GENERALE

Amato

18 GEN 1984

PER COPIA CONFORME

274

11-5-1987

GAZZETTA UFFICIALE DELLA REPUBBLICA ITALIANA

Serie generale - n 107

DECRETO DEL PRESIDENTE DEL CONSIGLIO DEI
MINISTRI 30 aprile 1987

Inclusione del comune di Teana nell'elenco dei comuni gravemente danneggiati dagli eventi sismici del novembre 1980 e del febbraio 1981.

IL PRESIDENTE
DEL CONSIGLIO DEI MINISTRI

DI CONCERTO CON

I MINISTRI DEL INTERNO, DI GRAZIA E GIUSTIZIA E DEL TESORO

Visto l'art. 1, sesto comma, del decreto-legge 13 febbraio 1981, n. 19, convertito, con modificazioni, nella legge 15 aprile 1981, n. 128;

Visto l'art. 4, quinto comma, del decreto-legge 26 novembre 1980, n. 776, convertito, con modificazioni, nella legge 22 dicembre 1980, n. 874;

Visto l'art. 9 del decreto-legge 27 febbraio 1982, n. 57, convertito, con modificazioni, nella legge 29 aprile 1981, n. 187,

Visti i propri decreti del 30 aprile 1981, del 22 maggio 1981, del 13 novembre 1981 e del 14 settembre 1983, con i quali sono stati individuati i comuni delle regioni Basilicata, Campania e Puglia colpiti dagli eventi sismici del novembre 1980 e del febbraio 1981;

Vista la documentazione acquisita, tra cui la relazione tecnica redatta dalla sezione circondariale dei lavori pubblici della regione Basilicata in data 4 marzo 1987, l'attestazione del presidente della comunità montana «Medio Sinni - Pollino - Raparo» del 28 febbraio 1987, il parere della Struttura speciale ricostruzione della regione Basilicata del 25 maggio 1984 con le allegate perizie, l'ordine del giorno del consiglio regionale di Basilicata del 21 novembre 1986 con il quale si propone l'inserimento del comune di Teana nella fascia dei comuni terremotati di cui all'art. 1, sesto comma, del decreto-legge n. 19 innanzi citato, e successive modificazioni;

Ravvisata l'esigenza di includere il comune di Teana tra quelli gravemente danneggiati, in quanto da successivi approfonditi accertamenti è risultato che il comune stesso ha riportato danni di notevole entità e vastità;

Decreta:

Il comune di Teana (provincia di Potenza) è considerato comune gravemente danneggiato.

Il presente decreto sarà pubblicato nella *Gazzetta Ufficiale* della Repubblica italiana.

Roma, addì 30 aprile 1987

Il Presidente del Consiglio dei Ministri

FANFANI

Il Ministro dell'interno

SCALFARO

Il Ministro di grazia e giustizia

ROGNONI

Il Ministro del tesoro

GORIA

87A4001

SENATO DELLA REPUBBLICA

275

IX LEGISLATURA

355^a SEDUTA PUBBLICA

RESOCONTO SOMMARIO

MARTEDÌ 22 OTTÖBRE 1985

DE CATALDO — *Al Presidente del Consiglio dei ministri, al Ministro dell'interno e al Ministro senza portafoglio per il coordinamento della protezione civile.* — Premesso:

che, a seguito del terremoto del 23 novembre 1980, il comune di Teana (Potenza), all'epoca privo di un ufficio tecnico, non provvide ad eseguire alcun sopralluogo per accertare i danni provocati dal sisma, pure avvertito in tutta la sua forza, come in ogni altro paese della zona;

che fu il sindaco dell'epoca, con iniziativa personale e a mezzo di una semplice telefonata, a segnalare alle autorità provinciali che Teana non aveva subito danni, tenendo conto soltanto del fatto che nessun fabbricato era crollato;

che, malauguratamente, fu una segnalazione errata, senza alcun fondamento di verità, che ha portato conseguenze gravissime per la popolazione;

che né la prefettura né la regione intervennero per chiarire la situazione, per cui una pratica di tanta importanza fu definita con una telefonata e Teana non fu inclusa fra i paesi terremotati;

che, invece, i danni vi furono e, a distanza di anni, sono diventati sempre più evidenti e pericolosi, al punto da chiedersi che cosa potrebbe accadere se dovesse ripetersi un fenomeno sismico, in quanto molte abitazioni avrebbero bisogno di interventi urgenti ma i cittadini non dispongono di risorse per provvedere;

che i comuni confinanti, distanti solo due o tre chilometri, si sono trovati a poter consolidare, usufruendo del contributo statale, gran parte degli edifici;

che pertanto ci troviamo davanti ad una strana situazione in cui Teana, da una parte, risulta essere l'unico paese dell'area terremotata a non essere ufficialmente stato toccato dal sisma, mentre, dall'altra, è stata dichiarata zona sismica di seconda categoria, cosicchè i cittadini sono gravati da pesanti obblighi in materia di costruzioni, senza peraltro avere alcuna contropartita,

l'interrogante chiede di sapere se il Governo non ritenga di poter andare incontro a quei cittadini di Teana che, per un mero errore involontario di valutazione di un loro amministratore locale, non possono usufruire di quei contributi cui invece avrebbero diritto.

(4-02225)

266



COMUNE DI TEANA

C.A.P. 85030

PROVINCIA DI POTENZA

Tel. (0973) 572001


Teana, unico paese della provincia di Potenza "non terremotato".

Una breve premessa : Teana é tra i paesi piú piccoli della provincia di Potenza, soltanto eccezionalmente riportato dalle carte geografiche. Conta circa 900 residenti, in maggior numero anziani, donne e bambini. La gioventù piú efficiente é quasi tutta emigrata. Scarse sono le sue risorse economiche basate quasi esclusivamente sull'agricoltura, un'agricoltura di montagna, povera, di difficile gestione.

L'Amministrazione Comunale, con magro bilancio, é continuamente alle prese con problemi di ogni genere; per fare un esempio, incontra enormi difficoltà per provvedere alle strutture indispensabili per le scuole materna, elementari e medie. In definitiva, Teana costituisce un esempio, in negativo, dello stato di degrado dei paesi di montagna del sud.

A seguito del terremoto del 23/11/1980 si é poi determinata una situazione che a dire strana, anziché, é dir poco e che sinteticamente di seguito si espone.

Il Comune di Teana, all'epoca sprovvisto di un ufficio tecnico, non provvide ad eseguire alcun sopralluogo per accertare i danni provocati dal sisma, pure avvertito in tutta la sua forza, così come in ogni altro paese della zona. Fu il Sindaco dell'epoca, con iniziativa personale e a mezzo di una semplice telefonata, a segnalare alle Autorità provinciali che Teana non aveva subito danni.





COMUNE DI TEANA

C.A.P. 85030

PROVINCIA DI POTENZA

Tel. (0973) 572001

271

Malauguratamente, fu una segnalazione errata, senza alcun fondamento di verità, che ha portato a conseguenze gravissime per la cittadinanza, per l'Amministrazione Comunale. Purtroppo, il Sindaco, inesperto in materia, giudicò tenendo conto soltanto del fatto che nessun fabbricato era crollato.

Né la Prefettura, né la Regione od altro organismo intervenne per chiarire la situazione! È così, tutta una pratica di tanta importanza fu definita a mezzo di una comunicazione telefonica; tant'è vero che presso il Comune non esiste alcuna documentazione in proposito. E così Teana non fu inclusa tra i Comuni "Terremotati".

Viceversa i danni vi furono ed, a distanza di anni, sono sempre più evidenti e pericolosi, al punto tale che chiedersi come potrebbe accadere qualora disgraziatamente un fenomeno sismico si ripettesse : Teana vive sotto l'incubo di un pericolo imminente. Molte abitazioni avrebbero bisogno di interventi urgenti, ma i cittadini non dispongono di risorse economiche per provvedere.

Tutto questo nel mentre i Comuni confinanti, distanti soltanto due o tre chilometri, si sono trovati nella situazione opposta : con i contributi statali, gran parte degli edifici sono stati consolidati e, perché no, anche migliorati esteticamente.

Il lucido allegato dimostra la sufficienza la stranezza del-

8 GEN. 1990

**COMUNE DI TEANA**

C.A.P. 85030

PROVINCIA DI POTENZA

Tel. (0973) 572001

278

la situazione che si é determinata : Teana sta al centro di tanti Paesi tutti "Terremotati".Anzi,é l'unico Paese di tutta l'area terremotata di Basilicata,Campania e Puglia che non ha potuto fruire dei noti provvedimenti di legge.Vi é di più, che Teana in virtù dei decreti interministeriali Bilancio-Tesoro,rispettivamente del 25/11/1981 pubblicato nella G.U.n.7 dell'8/1/1982 e del 24/12/1981 pubblicato nella G.U.n.24 del 26/1/1982,ebbe assegnati venti milioni di lire per riparazione di fabbricati,somma che poi fu dovuta restituire.Ancora, facendo capo a legge Regionale,Teana può usufruire di provvidenze per la riparazione di danni ai fabbricati rurali. Per altro verso,Teana é stata dichiarata zona sismica di seconda categoria,il che notoriamente pone degli obblighi restrittivi in materia di fabbricazione.Sicché,i cittadini di Teana sono gravati di obblighi pesanti senza una giusta contropartita.

Tutto porta a concludere che ci troviamo di fronte ad un vero assurdo : soltanto il centro abitato "circa sedici ettari" non avrebbe subito danni dal terremoto del novembre '80;tutta la zona circostante risulta invece danneggiata.

Di qui,da una situazione paradossale,uno stato di angoscia per i cittadini del piccolo centro;di qui il loro risentimento per dover subire un atto palesemente ingiusto;di qui

**COMUNE DI TEANA**

C.A.P. 85030

PROVINCIA DI POTENZA

Tel. (0973) 572001

279

la loro richiesta verso chiunque ha il potere di decidere, di intervenire per rimettere le cose nella legalità.

Tanto più la richiesta dovrebbe essere accolta in quanto proveniente da cittadini tranquilli che non conoscono atti di protesta; cittadini che ancora hanno fiducia nella giustizia dello Stato.

E' soltanto da aggiungere che un provvedimento a favore di Teana non costituirebbe novità, in quanto già per altri casi analoghi (come il Comune di Bisaccia in provincia di Avellino) lo Stato è già intervenuto.



H. SINDACO
G. G. G. Breglia
[Signature]



18 GIUG 1970

[Signature]

281

127

**DECRETO DEL PRESIDENTE DEL CONSIGLIO DEI
MINISTRI 14 settembre 1983****Inclusione del comune di Campagna nell'elenco dei comuni
di disastri colpiti dagli eventi sismici del novembre 1980.****IL PRESIDENTE DEL CONSIGLIO DEI MINISTRI
DI CONCORDO CON****I MINISTRI DELL'INTERNO, DI GRAZIA E GIUSTIZIA E DEL
TESORO**

Visto l'art. 1, sesto comma, del decreto legge 13 febbraio 1981, n. 19, come modificato dalla legge di conversione 15 aprile 1981, n. 128,

Visto l'art. 4, quinto comma, del decreto legge 26 novembre 1980, n. 776, convertito, con modificazioni, nella legge 22 dicembre 1980, n. 874;

Visto il proprio decreto del 22 maggio 1981, pubblicato nella *Gazzetta Ufficiale* n. 146 del 29 maggio 1981, con il quale sono stati individuati i comuni delle regioni Basilicata, Campania e Puglia colpiti dagli eventi sismici del novembre 1980;

Considerato che in tale decreto il comune di Campagna, in provincia di Salerno, è stato ricompreso tra i comuni gravemente danneggiati;

Vista la richiesta in data 30 dicembre 1981, con la quale il Commissario per le zone terremotate propone l'inclusione del comune di Campagna tra quelli disastri;

Ravvisata, pertanto, l'opportunità di includere il comune di Campagna tra quelli disastri, in quanto da successivi accertamenti è risultato che il comune stesso ha riportato danni per entità e vastità valutabili intorno all'80 per cento, secondo quanto riferito dal prefetto di Salerno con nota n. 202785 del 26 marzo 1982;

Udito il parere favorevole della regione Campania, espresso nella seduta del 26 aprile 1983 e trasmesso con nota in data 14 settembre 1983;

Decreta:

Il comune di Campagna (provincia di Salerno), già incluso tra i comuni gravemente danneggiati con il decreto del Presidente del Consiglio dei Ministri in data 22 maggio 1981, pubblicato nella *Gazzetta Ufficiale* n. 146 del 29 maggio 1981, è considerato comune disastro.

Il presente decreto sarà pubblicato nella *Gazzetta Ufficiale* della Repubblica Italiana.

Roma, addì 14 settembre 1983

Il Presidente del Consiglio dei Ministri

CRAZI

Il Ministro dell'Interno

SCALFARO

Il Ministro di grazia e giustizia

MARTINAZZOLI

Il Ministro del tesoro

GORTA

282

DECRETO DEL PRESIDENTE DEL CONSIGLIO DEI MINISTRI
30 aprile 1981

Individuazione dei comuni disastri delle regioni Basilicata e Campania e dei comuni danneggiati della regione Puglia, ai sensi del primo e secondo comma dell'art. 1 del decreto-legge 13 febbraio 1981, n. 19, convertito nella legge 15 aprile 1981, n. 128.

IL PRESIDENTE DEL CONSIGLIO DEI MINISTRI

Visto l'art. 1, commi primo e secondo, del decreto legge 13 febbraio 1981, n. 19, come sostituito con legge di conversione 15 aprile 1981, n. 128,

Ritenuto che non si debbano essere compresi nell'elenco dei comuni disastri quelle comunità nei confronti delle quali l'effetto del sisma si è rivelato di proporzioni tali da non consentire di considerare distrutta la collettività comunale nel suo tessuto urbanistico e socio-economico, salve in ogni caso nei confronti dei singoli danneggiati le provvidenze indicate dal decreto-legge 13 febbraio 1981, n. 19, convertito con modificazioni in legge 15 aprile 1981, n. 128,

Visti gli atti acquisiti,

Decreta

Art. 1

Sono considerati «disastri», ai sensi e per gli effetti di cui al primo comma dell'art. 1 del decreto-legge 13 febbraio 1981, n. 19, convertito con modificazioni in legge 15 aprile 1981, n. 128, i seguenti comuni:

Provincia di Avellino

1) Avellino (limitatamente al centro storico delimitato ai sensi della legge 28 gennaio 1977, n. 10), 2) Bisaccia; 3) Calabritto; 4) Calitri; 5) Caposele; 6) Conza della Campania; 7) Lioni; 8) Morra De Sanctis; 9) Salza Irpina; 10) Sant'Angelo dei Lombardi, 11) San Mango sul Calore; 12) San Michele di Serino; 13) Sant'Andrea di Conza; 14) Senerchia; 15) Solofra, 16) Sorbo Serpico; 17) Teora; 18) Torella de' Lombardi.

Provincia di Potenza

1) Balvano, 2) Bella; 3) Brienza, 4) Castelgrande, 5) Muro Lucano; 6) Pescopagano; 7) Potenza (limitatamente al centro storico delimitato ai sensi della legge 28 gennaio 1977, n. 10); 8) Ruvo del Monte; 9) Vietri di Potenza.

293

Provincia di Salerno.

1) Castelnuovo di Conza; 2) Colliano, 3) Laviano; 4) Ricigliano; 5) Romagnano al Monte, 6) Salvitelle; 7) San Gregorio Magno; 8) Santomenna; 9) Valva.

Art. 2.

- omissis -¹

Art. 3.

Il presente decreto sarà seguito dal provvedimento di cui al sesto comma dell'art 1 del decreto legge 13 febbraio 1981, n. 19, convertito con modificazioni in legge 15 aprile 1981, n. 128.

Il presente decreto sarà pubblicato nella *Gazzetta Ufficiale* della Repubblica italiana.

¹ Abrogato dall'art. 4 del D.L.C.M. 22 maggio 1981

284

DECRETO DEL PRESIDENTE DEL CONSIGLIO DEI MINISTRI
22 maggio 1981

Individuazione dei comuni delle regioni Basilicata, Campania e Puglia colpiti dagli eventi sismici del novembre 1980.

IL PRESIDENTE DEL CONSIGLIO DEI MINISTRI

DI CONCERTO CON

I MINISTRI DELL'INTERNO, DI GRAZIA E GIUSTIZIA
E DEL TESORO

Visto l'art 1, sesto comma, del decreto-legge 13 febbraio 1981, n. 19, come modificato dalla legge di conversione 15 aprile 1981, n. 128;

Visto l'art. 4, quinto comma, del decreto-legge 26 novembre 1980, n. 776 convertito, con modificazioni, nella legge 22 dicembre 1980, n. 874;

Visto il proprio decreto del 30 aprile 1981, pubblicato nella *Gazzetta Ufficiale* n. 126 del 9 maggio 1981;

Ritenuto acquisito il parere delle regioni Basilicata, Campania e Puglia le quali, benché reiteratamente sollecitate, non si sono espresse nel termine loro assegnato;

Decreta.

Art. 1.

Sono considerati disastri i comuni delle province di Avellino, Potenza e Salerno individuati con il decreto del Presidente del Consiglio dei Ministri del 30 aprile 1981, pubblicato nella *Gazzetta Ufficiale* n. 126 del 9 maggio 1981.

Art. 2.

Sono considerati gravemente danneggiati i seguenti comuni:

Provincia di Avellino:

1) Aiello del Sábato; 2) Altavilla Irpina; 3) Andretta; 4) Aquilonia; 5) Ariano Irpino; 6) Atripalda; 7) Avella; 8) Avellino; 9) Bagnoli Irpino; 10) Baiano; 11) Bonito; 12) Cairano; 13) Candida; 14) Capriglia Irpina; 15) Carife; 16) Casalbore; 17) Cassano Irpino; 18) Castel Baronia; 19) Castelfranci; 20) Castelvete sul Calore; 21) Cervinara; 22) Cesinali; 23) Chianche; 24) Chiusano di San Domenico; 25) Contrada; 26) Domicella;

10 GEN. 1981

295

27) Flumeri; 28) Fontanarosa; 29) Forino; 30) Frigento; 31) Gesualdo; 32) Greci; 33) Grottaminarda; 34) Guardia Lombardi; 35) Lacedonia; 36) Latio; 37) Lauro; 38) Luogosano; 39) Manocalzati; 40) Marzano di Nola; 41) Melito Irpino; 42) Mercogliano; 43) Mirabella Eclano; 44) Montaguto; 45) Montecalvo Irpino; 46) Montefalcione; 47) Monteforte Irpino; 48) Montefredane; 49) Montefusco; 50) Montella; 51) Montemarano; 52) Montemiletto; 53) Monteverde; 54) Montoro Inferiore; 55) Montoro Superiore; 56) Moschiano; 57) Mugnano del Cardinale; 58) Nusco; 59) Ospedaletto d'Alpinolo; 60) Pago del Vallo di Lauro; 61) Parolise; 62) Paternopoli; 63) Petruro Irpino; 64) Pietradefusi; 65) Pietrastornina; 66) Prata di Principato Ultra; 67) Pratola Serra; 68) Quindici; 69) Roccabascerana; 70) Rocca San Felice; 71) Rotondi; 72) San Martino Valle Caudina; 73) San Nicola Baronia; 74) San Potito Ultra; 75) San Sossio Baronia; 76) Santa Lucia di Serino; 77) Sant'Angelo all'Esca; 78) Sant'Angelo a Scala; 79) Santa Paolina; 80) Santo Stefano del Sole; 81) Savignano Irpino; 82) Scampitella; 83) Serino; 84) Sperone; 85) Sturmo; 86) Summonte; 87) Taurano; 88) Taurasi; 89) Torre le Nocelle; 90) Torrioni; 91) Trevico; 92) Tufo; 93) Vallata; 94) Vallesaccarda; 95) Venticano; 96) Villa Maina; 97) Villanova del Battista; 98) Volturara Irpina; 99) Zungoli.

Provincia di Benevento:

1) Airola; 2) Amorosi; 3) Apice; 4) Apollosa; 5) Arpaia; 6) Arpaiese; 7) Benevento; 8) Bionea; 9) Bucciano; 10) Buonalbergo; 11) Calvi; 12) Campoli del Monte Taburno; 13) Casalduni; 14) Castelpagano; 15) Castelvenero; 16) Cautano; 17) Ceppaloni; 18) Cerreto Sannita; 19) Circello; 20) Durazzano; 21) Forchia; 22) Fragneto l'Abate; 23) Fragneto Monforte; 24) Ginestra degli Schiavoni; 25) Melizzano; 26) Moiano; 27) Molinara; 28) Montesarchio; 29) Paduli; 30) Pago Veiano; 31) Pannarano; 32) Paolisi; 33) Paupisi; 34) Pietrelcina; 35) Ponte; 36) Puglianello; 37) San Giorgio del Sannio; 38) San Giorgio la Molara; 39) San Leucio del Sannio; 40) San Lorenzello; 41) San Marco dei Cavoti; 42) San Martino Sannita; 43) San Nazario; 44) San Nicola Manfredi; 45) San Salvatore Telesino; 46) Sant'Agata de' Goti; 47) Sant'Angelo a Cupolo; 48) Sant'Arcangelo Trimonte; 49) Solopaca; 50) Tocco Caudio.

Provincia di Caserta:

1) Arienzo; 2) Aversa; 3) Capua; 4) Maddaloni; 5) San Felice a Cancello; 6) Santa Maria a Vico; 7) Santa Maria Capua Vetere; 8) Teano.

Provincia di Napoli:

1) Acerra; 2) Agerola; 3) Boscorecase; 4) Carbonara di Nola; 5) Casalnuovo di Napoli; 6) Casamarciano; 7) Casavatore; 8) Casola di Napoli; 9) Castellammare di Stabia; 10) Cicciano; 11) Comiziano; 12) Ercolano; 13) Frattamaggiore; 14) Giuliano in Campania; 15) Gragnano; 16) Lettere; 17) Liveri; 18) Marigliano; 19) Massa Lubrense; 20) Meta; 21) Monte di Procida; 22) Napoli; 23) Palma Campania; 24) Piano di Sorrento; 25) Pimonte; 26) Portici; 27) Pozzuoli; 28) Roccarainola; 29) San

286

Paolo Bel Sito, 30) Sant'Agnello; 31) Santa Maria la Carità; 32) Sant'Anastasia, 33) Sant'Antonio Abate, 34) San Vitaliano; 35) Saviano; 36) Sorrento, 37) Torre Annunziata, 38) Torre del Greco, 39) Vico Equense; 40) Visciano.

Provincia di Salerno

1) Acerno, 2) Agropoli, 3) Angri, 4) Atena Lucana; 5) Auletta; 6) Baronissi; 7) Battipaglia, 8) Bracigliano; 9) Buccino, 10) Calvanico; 11) Campagna; 12) Castel San Giorgio; 13) Castel San Lorenzo; 14) Castiglione dei Genovesi; 15) Cava de' Tirreni, 16) Contursi; 17) Corbara; 18) Eboli, 19) Fisciano, 20) Giffoni Sei Casali, 21) Giffoni Valle Piana; 22) Mercato San Severino, 23) Minori, 24) Montecorvino Pugliano; 25) Montecorvino Rovella; 26) Montesano sulla Marcellana; 27) Nocera Inferiore; 28) Nocera Superiore, 29) Olevano sul Tusciano, 30) Oliveto Citra; 31) Padula, 32) Pagani, 33) Palomonte; 34) Pellezzano, 35) Pertosa; 36) Petina, 37) Polla, 38) Pontecagnano Faiano; 39) Roccapiemonte; 40) Sacco, 41) Sala Consilina, 42) Salerno; 43) San Cipriano Picentino; 44) San Mango Piemonte; 45) San Pietro al Tanagro, 46) San Rufo; 47) Sant'Arsenio, 48) Sant'Egidio del Monte Albino; 49) Sapri, 50) Sarno; 51) Sassano, 52) Scafati; 53) Siano, 54) Teggiano, 55) Tramonti

Provincia di Matera

1) Aliano; 2) Ferrandina, 3) Gorgoglione; 4) Grassano, 5) Grottole; 6) Irsina, 7) Salandra, 8) Stigliano, 9) Tricarico

Provincia di Potenza

1) Abriola; 2) Acerenza; 3) Albano di Lucania; 4) Anzi; 5) Atella; 6) Barile; 7) Brindisi di Montagna; 8) Calvello; 9) Corleto Perticara; 10) Filiano, 11) Ginestra, 12) Grumeto Nova, 13) Guardia Perticara, 14) Laurenzana, 15) Marsico Nuovo, 16) Marsico Vetere; 17) Melfi; 18) Montemurro, 19) Picerno; 20) Pietrapertosa; 21) Potenza; 22) Rapolla; 23) Rapone; 24) Rionero in Vulture; 25) Ripacandida; 26) Ruoti; 27) San Fele, 28) Sant'Angelo le Fratte, 29) Sasso di Castalda, 30) Satriano di Lucania; 31) Savoia di Lucania, 32) Tito; 33) Tramutola; 34) Viggiano

Art. 3.

Sono considerati danneggiati i seguenti comuni

Provincia di Avellino

1) Grottolella; 2) Quadrelle; 3) Sirignano

Provincia di Benevento

1) Basiglio, 2) Campolattaro; 3) Castelfranco in Miscano; 4) Castelpoto; 5) Castelvetere in Val Fortore; 6) Colle Sannita; 7) Cusano



18 GEN. 1998

287


Mutri; 8) Dugenta; 9) Faicchio; 10) Foglianise; 11) Foiano in Val Fortore; 12) Frasso Telesino; 13) Guardia Sanframondi; 14) Limatola; 15) Montefalcone di Val Fortore; 16) Morcone; 17) Pesco Sannita; 18) Pietraroia; 19) Pontelandolfo; 20) Reino; 21) San Bartolomeo in Galdo; 22) San Lorenzo Maggiore; 23) San Lupo; 24) Santa Croce del Sannio; 25) Sassinoro; 26) Telese; 27) Torrecuso; 28) Vitulano.

Provincia di Caserta:

1) Atlano; 2) Alife; 3) Alvignano; 4) Baia e Latina; 5) Bellona; 6) Catanello; 7) Carazzo; 8) Calvi Risorta; 9) Camigliano; 10) Cancellò ed Arnone; 11) Capodrise; 12) Capriati a Volturno; 13) Carinaro; 14) Carinola; 15) Casagiove; 16) Casal di Principe; 17) Casaluce; 18) Casapesenna; 19) Casapulla; 20) Caserta; 21) Castelcampagnano; 22) Castel di Sasso; 23) Castello del matese; 24) Castel Morrone; 25) Castel Volturno; 26) Cellole; 27) Cervino; 28) Cesa; 29) Ciorlano; 30) Conca della Campania; 31) Curti; 32) Dragoni; 33) Falciano del Massico; 34) Formicola; 35) Francolise; 36) Frignano; 37) Galluccio; 38) Giano Vetusto; 39) Gioia Sannitica; 40) Grazzanise; 41) Gricignano di Aversa; 42) Letino; 43) Liberi; 44) Lusciano; 45) Macerata Campania; 46) Marcianise; 47) Marzano Appio; 48) Mignano Monte Lungo; 49) Mondragone; 50) Orta di Atella; 51) Parete; 52) Pastorano; 53) Piana di Monte Verna; 54) Piedimonte Matese; 55) Pietramelara; 56) Pietravairano; 57) Pignataro Maggiore; 58) Pontelatone; 59) Portico di Caserta; 60) Prata Sannita; 61) Pratella; 62) Presenzano; 63) Raviscanina; 64) Recale; 65) Riardo; 66) Rocca d'Evandro; 67) Roccamonfina; 68) Roccaromana; 69) Rocchetta e Croce; 70) Ruviano; 71) San Cipriano d'Aversa; 72) San Gregorio Matese; 73) San Marcellino; 74) San Marco Evangelista; 75) San Nicola la Strada; 76) San Pietro Infine; 77) San Potito Sannitico; 78) San Prisco; 79) Santa Maria la Fossa; 80) San Tammaro; 81) Sant'Angelo d'Alife; 82) Sant'Arpino; 83) Sessa Aurunca; 84) Sparanise; 85) Succivo; 86) Teverola; 87) Tora e Piccilli; 88) Trentola Ducenta; 89) Vairano Patenora; 90) Valle Agricola; 91) Valle di Maddaloni; 92) Villa di Briano; 93) Villa Literno; 94) Vitulazio

Provincia di Napoli:

1) Afragola; 2) Arzano; 3) Bacoli; 4) Barano d'Ischia; 5) Boscoreale; 6) Brusciano; 7) Carvano; 8) Calvizzano; 9) Camposano; 10) Cardito; 11) Casandrino; 12) Casoria; 13) Castello di Cisterna; 14) Cercola; 15) Cimitile; 16) Crispano; 17) Frattaminore; 18) Grumo Nevano; 19) Ischia; 20) Lacco Ameno; 21) Marano di Napoli; 22) Mariglianella; 23) Melito di Napoli; 24) Mugnano di Napoli; 25) Nola; 26) Ottaviano; 27) Poggioreale; 28) Pollena Trocchia; 29) Pomigliano d'Arco; 30) Pompei; 31) Procida; 32) Qualiano; 33) Quarto; 34) San Gennaro Vesuviano; 35) San Giorgio a Cremano; 36) San Giuseppe Vesuviano; 37) San Sebastiano al Vesuvio; 38) Sant'Antimo; 39) Scisciano; 40) Somma Vesuviana; 41) Striano; 42) Terzigno; 43) Trecase; 44) Tufino; 45) Villaricca; 46) Volla.



A handwritten signature in black ink, consisting of several loops and a long horizontal stroke.

278

Provincia di Salerno.

1) Albanella; 2) Alfano; 3) Altavilla Silentina; 4) Amalfi; 5) Aquara; 6) Ascea; 7) Atrani; 8) Bellosguardo; 9) Buonabitacolo; 10) Caggiano; 11) Camerota; 12) Campora; 13) Cannalonga; 14) Capaccio; 15) Casalbuono; 16) Casaleto Spartano; 17) Casal Velino; 18) Caselle in Pittari; 19) Castelcivita; 20) Castellabate; 21) Castelnuovo Cilento; 22) Celle di Bulgheria; 23) Centola; 24) Ceraso; 25) Cetara; 26) Cicerale; 27) Conca dei Marini; 28) Controne; 29) Corleto Manforte; 30) Cuccaro Vetere; 31) Felitto; 32) Furore; 33) Futani; 34) Gioi; 35) Giungano; 36) Ispani; 37) Laureana Cilento; 38) Laurino; 39) Laurito; 40) Lustra; 41) Magliano Vetere; 42) Maiori; 43) Moio della Civitella; 44) Montano Antilia; 45) Montecorice; 46) Monteforte Cilento; 47) Monte San Giacomo; 48) Morigerati; 49) Novi Velia; 50) Ogliastro Cilento; 51) Omignano; 52) Orria; 53) Ottati; 54) Perdifumo; 55) Perito; 56) Piaggine; 57) Pisciotta; 58) Pollica; 59) Positano; 60) Postiglione; 61) Praiano; 62) Prignano Cilento; 63) Ravello; 64) Rocca d'Aspide; 65) Roccagloriosa; 66) Rofrano; 67) Roscigno; 68) Rutino; 69) Salento; 70) San Giovanni a Piro; 71) San Marzano sul Sarno; 72) San Mauro Cilento; 73) San Mauro la Bruca; 74) Santa Marina; 75) Sant'Angelo a Fasanella; 76) San Valentino Torio; 77) Sanza; 78) Scala; 79) Serramezzana; 80) Serre; 81) Sessa Cilento; 82) Sicignano degli Alburni; 83) Stella Cilento; 84) Stio; 85) Torchiara; 86) Torraca; 87) Torre Orsaia; 88) Tortorella; 89) Trentinara; 90) Valle dell'Angelo; 91) Vallo della Lucania; 92) Vibonati; 93) Vietri sul Mare.

Provincia di Matera:

1) Accettura; 2) Bernalda; 3) Calciàno; 4) Cirigliano; 5) Colobraro; 6) Craco; 7) Garaguso; 8) Matera; 9) Miglionico; 10) Montalbano Ionico; 11) Montescaglioso; 12) Nova Siri; 13) Oliveto Lucano; 14) Pisticci; 15) Policoro; 16) Pomarico; 17) Rotondella; 18) San Giorgio Lucano; 19) San Mauro Forte; 20) Scanzano Ionico; 21) Tursi; 22) Valsinni.

Provincia di Potenza:

1) Avigliano; 2) Baragiano; 3) Cancellara; 4) Forenza; 5) Genzano di Lucania; 6) Nemoli; 7) Paterno; 8) Pietragalla; 9) Pignola; 10) Sarconi; 11) Trivigno; 12) Vaglio Basilicata.

Provincia di Foggia:

1) Accadia; 2) Anzano di Puglia; 3) Ascoli Satriano; 4) Bovino; 5) Candela; 6) Castelluccio dei Sauri; 7) Celle di San Vito; 8) Deliceto; 9) Faeto; 10) Monteleone di Puglia; 11) Orsara di Puglia; 12) Panni; 13) Rocchetta Sant'Antonio; 14) Sant'Agata di Puglia.



PER CONFERMAZIONE
10 MAR 1990

289

DECRETO DEL PRESIDENTE DEL CONSIGLIO DEI MINISTRI
13 novembre 1981

Ulteriore individuazione di comuni della provincia di Potenza danneggiati dal terremoto del novembre 1980.

IL PRESIDENTE DEL CONSIGLIO DEI MINISTRI
DI CONCERTO CON
I MINISTRI DELL'INTERNO, DI GRAZIA E GIUSTIZIA E DEL TESORO

Visto l'art 1, sesto comma, del decreto-legge 13 febbraio 1981, n 19, come modificato dalla legge di conversione 15 aprile 1981, n 128;

Visto l'art 4, quinto comma, del decreto-legge 26 novembre 1980, n. 776, convertito, con modificazioni, nella legge 22 dicembre 1980, n 874;

Visto il proprio decreto del 22 maggio 1981, pubblicato nella *Gazzetta Ufficiale* n. 146 del 29 maggio 1981;

Ravvisata la necessità di classificare alcuni comuni della regione Basilicata che sono risultati, a seguito di più approfonditi accertamenti, colpiti, con diversificata rilevanza, dal terremoto del novembre 1980;

Sentita la regione Basilicata;

Decreta

Art 1

Sono considerati gravemente danneggiati dal terremoto del novembre 1980 i seguenti comuni della provincia di Potenza

1) Armento; 2) Banzi; 3) Campomaggiore; 4) Castelmezzano; 5) Castronuovo di Sant'Andrea; 6) Cersosimo; 7) Episcopia; 8) Fardella; 9) Gallicchio; 10) Lagonegro; 11) Maschito; 12) Moliterno; 13) Palazzo San Gervasio; 14) San Chirico Nuovo; 15) San Costantino Albanese; 16) San Paolo Albanese; 17) San Severino Lucano; 18) Spinoso; 19) Terranova di Pollino; 20) Trecchina

Art 2.

Sono considerati danneggiati dal terremoto del novembre 1980 i seguenti comuni della provincia di Potenza:

1) Calvera; 2) Carbone; 3) Castelluccio Inferiore; 4) Castelluccio Superiore; 5) Castelsaraceno; 6) Chiaromonte; 7) Francavilla in Sinni; 8) Latronico; 9) Lauria; 10) Lavello; 11) Maratea; 12) Missanello; 13) Mon-



18 GEN. 1990

PER CONFORMITÀ

290

temilone; 14) Noepoli; 15) Oppido Lucano; 16) Rivello; 17) Roccanova;
18) Rotonda; 19) San Chirico Raparo; 20) San Martino d'Agri; 21)
Sant'Arcangelo; 22) Senise; 23) Tolve; 24) Venosa; 25) Viggianello.

Il presente decreto sarà pubblicato nella *Gazzetta Ufficiale* della
Repubblica italiana.

—244—



18 GIU. 1990

PER COPIA CONFORME



PS/ds



D.V. 11

MOD 112

291

Presidenza del Consiglio dei Ministri

3.2.3/12402/43.2.2

UFFICIO GIURIDICO E DEL COORDINAMENTO LEGISLATIVO

Roma, 9 aprile 1987

APPUNTO PER IL SOTTOSEGRETARIO DI STATO

OGGETTO: Mancata inclusione del Comune di Teana (Potenza) tra quelli sinistrati dal sisma del 23 novembre 1980 di cui in DD.P.C.M. del 30 aprile e 22 maggio 1981.

La questione ha già dato luogo nel 1985 e nel 1986 ad alcuni interessamenti, tra i quali quello dell'on.le De Cataldo, che ha presentato una apposita interrogazione al Senato, e dell'on.le Ruffolo.

Il Ministro per il coordinamento della protezione civile, all'uopo interessato, ha comunicato l'impossibilità di dar seguito alla richiesta di inclusione.

Analoghe richieste sono state avanzate in passato per altri comuni meridionali, in ordine alle quali l'Ufficio legislativo del Ministero di grazia e giustizia ha espresso il proprio parere contrario al loro accoglimento in quanto intervenute tardivamente.

Infatti, ai sensi dell'ultimo comma dell'articolo 4 del decreto-legge n.776 del 1980, così come modificato con la legge di conversione n.874 del 1980, e con il decreto-legge n.19 del 1981, convertito con modificazioni dalla legge n.128 del



18 GEN. 1990

UFFICIO GIURIDICO E DEL COORDINAMENTO LEGISLATIVO

292

2.

1981, l'individuazione dei comuni terremotati doveva essere effettuata con decreto del Presidente del Consiglio dei Ministri, di concerto con i Ministri dell'interno, di grazia e giustizia e del tesoro, da emanarsi sentite le regioni interessate entro il termine ultimo del 31 maggio 1981.

Zeni

19 OTT 1980

NEL CONTO CONFORME

MOD. 18
G G 18



MOD. 18 293

M/
Ministero di Grazia e Giustizia

UFFICIO LEGISLATIVO

A. Chiavari

Prot.n.686-34/3-2 U.L.

Roma, 7 MAR. 1984

DEL CONSIGLIO DEI MINISTRI
UFFICIO GIURIDICO E DEL COORDINAMENTO LEGISLATIVO
★ - 9 MAR 1984 ★
N°

ALLA PRESIDENZA DEL CONSIGLIO DEI MINISTRI
Ufficio giuridico e del coordinamento legisl. -

PRTEKHO *interamente allegato*
ROMA

OGGETTO: Richiesta inclusione Comuni di Paternò, Auletta, Buccino, Gaggiano, Palomonte tra quelli sinistrati dal sisma del 23.11.1980.

In relazione al teletscritto n.12402 del 31.1.84 concernente la richiesta indicata in oggetto, si fa presente che la inclusione tra i Comuni disastriati doveva essere disposta con decreto del Presidente del Consiglio dei Ministri, di concerto con i Ministri dell'interno, di grazia e giustizia e del tesoro, da emanarsi, sentite le regioni interessate, entro e non oltre il 31 dicembre 1981.

In tali sensi dispone l'ultimo comma dell'art.4 D.L. 26 novembre 1980, n.776 come modificato con la legge di conversione 22 dicembre 1980, n.874, con il D.L. 13.2.1981, n.19 convertito con legge 15 aprile 1981, n.128 e con D.L. 26 giugno 1981, n. 333 convertito con legge 6 agosto 1981, n.456.

Conseguentemente le proposte dei Comuni di Paternò, Auletta, Buccino, Gaggiano, Palomonte inoltrate a codesta Presidenza dopo il 31.12.1981, pur se nel merito potrebbero considerarsi giustificate in relazione ai danni subiti per effetto del sisma, non possono

MINISTRO RESPONSABILE DELLO STATO

Attenzione per il Tesoro
A. P. P.
Chiavari 10/3/84



10 GEN. 1984



MOD. 18
294

Ministero di Grazia e Giustizia

UFFICIO LEGISLATIVO

- 2 -

no avere ulteriore corso in quanto intervenute tardivamente.

IL CAPO DELL'UFFICIO LEGISLATIVO

A handwritten signature in black ink, consisting of several stylized, overlapping loops and strokes.



GEN. 1960

A handwritten signature in black ink, similar in style to the one above, with stylized loops and strokes.

MODULARO 1



*Al Ministro per gli interventi
straordinari nel Mezzogiorno*

Roma, 9 APR. 1987 19

MOD. 295

ALLA PRESIDENZA DEL
CONSIGLIO DEI MINISTRI

R O M A

1. 3864

è risposta al foglio del
1. 2

OGGETTO : Trasmissione di schema di decreto di classifica-
zione di Teana (PZ) tra i comuni gravemente dan-
neggiati dal terremoto del novembre 1980.

A seguito di approfonditi accertamenti e di obietti-
ve risultanze rappresentate dalle varie autorità della regione Ba-
silicata e dallo stesso comune in oggetto, lo scrivente, delegato
al coordinamento degli interventi nelle zone colpite dal sisma del
novembre 1980 (art. 9 del D.L. n.57/1982, convertito nella L. 187
del 1982) manifesta l'esigenza che sia attivato il procedimento per
l'inclusione del comune di Teana (PZ) nella fascia dei comuni gra-
vemente danneggiati, ai sensi dell'art. 1, comma 6° del D.L. n.19
del 13 febbraio 1981, convertito con modificazioni, nella legge 15
aprile 1981, n. 128.

Al riguardo si trasmette l'unito schema di decreto del
Presidente del consiglio dei ministri corredato della relazione illu-
strativa e dalla necessaria documentazione.



[Handwritten signature]

IL MINISTRO

[Handwritten signature]

286

1. E' un dato costante, all'indomani degli eventi sismici, costruire un'analisi il più possibile precisa dei danni e una classificazione dei comuni danneggiati. Nel Belice, dove i comuni particolarmente colpiti furono sette, l'area interessata alle provvidenze fu per fasi e decreti successivi estesa prima a 19 comuni e quindi allargata fino a comprenderne 136.


Nel Friuli, il numero iniziale di 119 comuni (41 disastriati, 45 gravemente danneggiati e 33 danneggiati) fu poi aumentata fino a raggiungere il numero di 137.

Non é dubbio che la rapidità di un'elencazione rappresenta la premessa di un'efficace opera di ricostruzione, evitando spinte localistiche verso un'indiscriminata estensione delle zone terremotate, spinte che si alimentano quando le zone colpite sono caratterizzate da diffuse condizioni di sottosviluppo.

Ne deriva che l'intreccio tra effetti e conseguenze del terremoto e delle condizioni economico-sociali preesistenti favorisce le attese di ulteriori provvidenze, allargando fatalmente la distanza tra obiettivi e risorse e allungando i tempi delle ricostruzione.

Nel caso del sisma del novembre 1980 - febbraio 1981 che ha colpito un vasto spettro di Comuni nella Campania, Basilicata e Puglia, l'art.4, 5° comma del D.L. 26 novembre 1980, n.776, convertito, con modificazioni, nella legge 22 dicembre 1980, n. 874, imponeva l'individuazione delle tre fasce di Comuni (disastriati, gravemente danneggiati e danneggiati) entro il 31 dicembre 1980.

./.



2.-

297

Dalla prima proposta della commissione speciale che indviduava 339 comuni colpiti nella sola Campania, si passò alla più ristretta indicazione contenuta nel D.L. n.19 del 13 febbraio 1981 che riduceva i detti comuni a complessivi 316, includendovi anche quelli della Basilicata.

In sede di conversione in legge (L.15 aprile 1981, n.128) il decreto subì sostanziali modifiche e la scadenza per l'individuazione dei comuni colpiti fu rinviata al 31 maggio 1981. Successive individuazioni sono avvenute con i D.P.C.M. del 30 aprile 1981, del 22 maggio 1981 (che ha esteso l'individuazione anche a 14 comuni della Puglia), del 13 novembre 1981, fino a raggiungere il n. di 686.

E' da sottolineare che, nonostante la tassativa indicazione del 31 maggio 1981, contenuta nell'art.1 - 6° comma del citato D.L. n.19/81, convertito nella legge n.128/81, il D.P.C.M. del 13 novembre 1981 ha ritenuto la necessità di integrare la classificazione con l'inclusione di altri comuni della regione Basilicata risultati, a seguito di più approfonditi accertamenti, colpiti con diversificata rilevanza, dal terremoto del novembre 1980.

./.



298

3.-

2. Occorre rilevare che il Comune di Teana (Potenza) nel decorso anno 1986 e durante l'anno in corso non ha cessato di reiterare nei confronti di autorità diverse, tra cui la scrivente, istanze documentate intese a far riconoscere, sia pure in via postuma, la sua classificabilità nell'ambito dei comuni danneggiati dal sisma del 1980. Le argomentate motivazioni di tale comune dedotte sono riassumibili come segue:

1) un considerevole numero (96) di cittadini ha presentato istanza di contributo per la riparazione di case di civile abitazione. Le unità abitative necessitanti di interventi riparatori ammonta a circa 150; eguali interventi si rendono necessari per la chiesa madre, la cappella adiacente il cimitero e un appartamento comunale ove è ospitato l'ambulatorio medico, nonché la rete idrica e fognante.

2) il comune, per effetto della legge della regione Basilicata n.37 del 7.9.81 più fruisce di provvidenze per danni provocati dal terremoto a fabbricati rurali in condizioni di precaria stabilità; inoltre è comprovato che lo stesso Comune ha ricevuto un finanziamento di 400 milioni per la costruzione della rete idrica e fognante.

3) una relazione tecnica, redatta dalla **Sezione** circondariale dei Lavori pubblici della regione Basilicata, pone in evidenza che le condizioni di stabilità del centro abitato sono precarie, che il Comune di Teana ha grado sismico $S = 9$ e che è intercluso tra comuni tutti riconosciuti terremotati e fruitori dei benefici dalle disposizioni contenute nella legge 219/81;

18. (93) ./.
18. (93)

299

4.

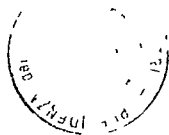
4) la stessa Comunità montana "Medio Sinni - Pollino - Raparo", ha attestato la sussistenza effettiva del danno subito da immobili di aziende agricole colpiti dal sisma del 1980, in base a sopralluoghi effettuati dall'Ufficio tecnico della stessa. Al riguardo va segnalato che la struttura speciale ricostruzione operante nella regione Basilicata ha espresso parere favorevole circa l'accoglimento, ai sensi dell'art.2 della citata legge regionale, delle perizie presentate;

5) il sindaco di Teana ha emanato ordinanze con le quali disponeva l'interdizione dell'accesso alla cappella cimiteriale per le condizioni di instabilità e il divieto di accesso a case coloniche pericolanti; inoltre sono state predisposte tre perizie giurate da tecnico privato nel 1984 che non poterono essere prese in considerazione dall'autorità comunale non essendo in vigore il regime della legge n.219/1981 e successive;

6) infine, un ordine del giorno del Consiglio regionale della Basilicata in data 21 novembre 1986 auspicava l'emanazione di apposito decreto del Presidente del consiglio dei ministri per l'inserimento di Teana nell'ambito dei comuni danneggiati.

Le affermazioni che precedono risultano comprovate da apposita documentazione allegata.

./.



18 GEN 1987

6. 301

interesse e giuridicamente fondato, che non sia precluso al Governo accertare in ogni tempo la sussistenza dei presupposti indicati dalle leggi come idonei per la classificazione di comuni colpiti dal sisma.

Orbene, nel caso in argomento, non è dubbio che tali presupposti, pur emersi e venuti in sempre maggiore evidenza in un tempo successivo, sono comunque riconducibili all'evento sismico, come dimostra, tra l'altro, la circostanza che tutti i comuni confinanti con quello di Teana hanno subito danni di varia gravità e sono stati classificati per questo terremoto ai sensi di legge.

Se, quindi, non si vuole perpetuare un regime di ingiusta esclusione del comune di Teana, è necessario che il Governo ponga mano ad un ulteriore provvedimento classificatorio, ad integrazione dei precedenti, nell'ambito del potere di autotutela di cui ogni amministrazione dispone, sia per realizzare il pubblico comprovato interesse, sia per porre fine a un disagio generalizzato delle popolazioni interessate e ad una fondata sfiducia nelle pubbliche istituzioni.

Premesso quanto precede, e ritenendosi comprovate le condizioni per l'inclusione del comune di Teana (PZ) nell'ambito dei comuni gravemente danneggiati dal sisma del 1980, per quanto di competenza si manifesta l'esigenza che sia attivato il procedimento per l'inclusione innanzi indicata e si propone l'unito schema di provvedimento di competenza del Presidente del Consiglio dei ministri.

10



1143

MODULINO
P. C. M. 193

NO. 246



302

Al Presidente del Consiglio dei Ministri

- 2 -

D E C R E T A :

Il Comune di Teana (provincia di Potenza) é considerato comune gravemente danneggiato.

Il presente decreto sarà pubblicato nella Gazzetta Ufficiale della Repubblica italiana.

Roma, addì

IL PRESIDENTE DEL CONSIGLIO DEI MINISTRI

IL MINISTRO DELL'INTERNO

IL MINISTRO DI GRAZIA E GIUSTIZIA

IL MINISTRO DEL TESORO



18 GEN 1900



Al Presidente del Consiglio dei Ministri

DECRETO DEL PRESIDENTE DEL CONSIGLIO DEI MINISTRI

APRILE 1987

Inclusione del comune di Teana (PZ) nell'elenco dei comuni danneggiati colpiti dagli eventi sismici del novembre 1980.

IL PRESIDENTE DEL CONSIGLIO DEI MINISTRI

DI CONCERTO CON

I MINISTRI DELL'INTERNO, DI GRAZIA E GIUSTIZIA E DEL TESORO

VISTO l'art.1, sesto comma del decreto-legge 13 febbraio 1981, n. 19, convertito, con modificazioni, nella legge 15 aprile 1981, n. 128;

VISTO l'art.4, quinto comma, del decreto-legge 26 novembre 1980, n.776, convertito, con modificazioni, nella legge 22 dicembre 1980, n.874;

VISTO l'art. 9 del D.L. 27 febbraio 1982, n.57, conv. con modificazioni nella legge 29 aprile 1981, n.187;

VISTI i propri decreti del 30 aprile 1981, del 22 maggio 1981 e del 13 novembre 1981 e del 14 settembre 1983 con i quali sono stati individuati i comuni delle regioni Basilicata, Campania e Puglia colpiti dagli eventi sismici del novembre 1980 e del febbraio 1981;

VISTA la documentazione acquisita, tra cui la relazione tecnica redatta dalla Sezione circondariale dei LL.PP. della Regione Basilicata in data 4 marzo 1987, l'attestazione del Presidente della Comunità montana "Medio Sinni - Pollino - Raparo" del 28 febbraio 1987, il parere della Struttura speciale ricostruzione della Regione Basilicata del 25 maggio 1984 con le allegate perizie, l'ordine del giorno del Consiglio regionale di Basilicata del 21 novembre 1986 con il quale si propone l'inserimento del comune di Teana nella fascia dei comuni terremotati di cui all'art. 1, 6° comma del decreto legge n.19 innanzi citato e successive modificazioni;

RAVVISATA l'esigenza di includere il comune di Teana tra quelli gravemente danneggiati, in quanto da successivi approfonditi accertamenti é risultato che il comune stesso ha riportato danni di notevole entità e vastità;

./.

18/11/1987

303

ALLEGATO III.2.a.

PROSPETTO RIEPILOGATIVO DELL'AGENZIA PER LA
PROMOZIONE DELLO SVILUPPO DEL MEZZOGIORNO
RIFERITO ALL'ENTITÀ DEI DANNI RILEVATI IN BASE
ALLE DOMANDE DI CONTRIBUTO

(ELABORAZIONE: 30 GENNAIO 1990)

AGENZIA PER LA PROMOZIONE DELLO SVILUPPO DEL MEZZOGIORNO

(legge 1 marzo 1986 n. 64)

16 02 90 PROT. 5007345

Prot N *PS/AC* All
 Risposta a nota n. 302/CTBC
 del 17.1.1990 N.

00144 ROMA
 PIAZZA JOHN KENNEDY N 20 (EUR)
 TEL (06) 59911 TELEX 612583
 CODICE FISCALE 97048990580

OGGETTO: Trasmissione dati e documentazione afferente la ricostruzione nelle zone terremotate ai sensi della legge n. 219/81.

On.le Avv. Oscar Luigi Scalfaro
 Presidente della Commissione
 Parlamentare d'inchiesta sugli
 interventi nelle Zone Terremotate
 Basilicata e Campania
 Piazza del Parlamento, 24

00186 R O M A

In riferimento alla richiesta della S.V. del 17 gennaio 1990, e facendo seguito alla nota 949 del 22.1.90, in allegato si trasmettono gli elaborati predisposti dal Centro Elaborazione Dati di questo Istituto, sulla scorta delle informazioni memorizzate nella "Banca Dati" del Servizio Opere sul Territorio.

In merito alla richiesta relativa al rapporto esistente tra l'importo dei finanziamenti complessivamente assegnati a ciascun Comune ed il numero dei componenti i nuclei familiari che hanno goduto dei contributi stessi, si fa presente che l'elaborazione dei dati è ancora in corso, ma fin d'ora si anticipa che l'informazione sarà poco significativa in quanto le notizie fornite dalle Amministrazioni Comunali sono incomplete e di difficile utilizzazione.

IL PRESIDENTE

(Prof. Giovanni Torregrossa)

Giovanni Torregrossa

Prot. n. 344/CTBC
 del 21/2/90

X LEGISLATURA — DISEGNI DI LEGGE E RELAZIONI — DOCUMENTI

ELAB. 1140.40/6	30/01/90	AGENZIA PER LA PROMOZIONE DELLO SVILUPPO DEL MEZZOGIORNO LEGGE N. 64 DEL 1 MARZO 1986 SERVIZIO OPERE SUL TERRITORIO (APPLICAZIONE LEGGE N. 219 DEL 14 MAGGIO 1981 E LEGGE N. 80 DEL 18 APRILE 1984) SITUAZIONE AL 29/01/90	19
REGIONE 40 - CAMPANIA	PROVINCIA 01 - AVELLINO	COMUNI DISASTRATI	
- ASSEGNAZIONI COMPETENZA CIPE ATTRIBUITE AL 29/01/90			L. 2.564.238.701.000
- ASSEGNAZIONI COMPETENZA CIPE IMPEGNATE AL 29/01/90			
A) OPERE PRIVATE	N. 18397	L. 1.222.984.221.195	
B) OPERE PUBBLICHE	N. 1279	L. 810.550.471.320	
	TOTALE (A + B)		L. 2.033.534.692.515
- ASSEGNAZIONI COMPETENZA NON IMPEGNATE AL 29/01/90 (1 - 2)			L. 530.704.008.485
- RICHIESTE CONTRIBUTO OPERE PRIVATE			
1 - DOMANDE E DELEGHE (LEGGE N. 80 DEL 18/4/84)	N. 3675	L. 374.005.532.812	
2 - PROGETTI ANCORA DA ESAMINARE	N. 8117	L. 724.851.611.653	
3 - PROGETTI ESAMINATI MA FINANZIARIAMENTE NON ANCORA IMPEGNATI	N. 1656	L. 143.872.997.134	
	TOTALE		L. 1.242.730.141.599
- RICHIESTE OPERE PUBBLICHE	N. 245	L. 447.193.608.522	
	TOTALE GENERALE RICHIESTE		L. 1.689.923.750.121
TOTALE ENTITA' DANNO SUBITO DALLA PROVINCIA (2 + 4)			L. 3.723.458.442.636
TOTALE RICHIESTE SENZA COPERTURA FINANZIARIA (4 - 3)			L. 1.159.219.741.636

ELAB. 1140.40/6 30/01/90

PAG. 31

AGENZIA PER LA PROMOZIONE DELLO
SVILUPPO DEL MEZZOGIORNO
LEGGE N. 64 DEL 1 MARZO 1986
SERVIZIO OPERE SUL TERRITORIO
(APPLICAZIONE LEGGE N. 219 DEL 14 MAGGIO 1981
E LEGGE N. 80 DEL 18 APRILE 1984)
SITUAZIONE AL 29/01/90

REGIONE 40 - CAMPANIA

SUSSTRATI

- ASSEGNAZIONI COMPETENZA CIPE ATTRIBUITE AL 29/01/90

1) L. 3.797.650.464.000

- ASSEGNAZIONI COMPETENZA CIPE IMPEGNATE AL 29/01/90

A) OPERE PRIVATE

N. 26310 L. 1.773.379.662.430

B) OPERE PUBBLICHE

N. 2285 L. 1.293.414.992.169

TOTALE (A + B)

L. 3.066.794.654.599

- ASSEGNAZIONI COMPETENZA NON IMPEGNATE AL 29/01/90 (1 - 2)

3) L. 730.855.809.401

- RICHIESTE CONTRIBUTO OPERE PRIVATE

1 - DOMANDE E DELEGHE

(LEGGE N. 80 DEL 18/4/84) N. 4656 L. 431.931.653.245

2 - PROGETTI ANCORA DA ESAMINARE

N. 15736 L. 1.313.104.664.183

3 - PROGETTI ESAMINATI MA FINANZIA-

RIAMENTE NON ANCORA IMPEGNATI N. 1950 L. 169.138.370.066

- RICHIESTE OPERE PUBBLICHE

N. 22342 L. 1.914.174.687.494

N. 363 L. 566.164.390.318

TOTALE GENERALE RICHIESTE 4)

L. 2.480.339.077.812

TOTALE ENTITA* DANNO SUBITO DALLA REGIONE (2 + 4)

L. 5.547.133.732.411

TOTALE RICHIESTE SENZA COPERTURA FINANZIARIA (4 - 3)

L. 1.749.483.268.411

X LEGISLATURA — DISEGNI DI LEGGE E RELAZIONI — DOCUMENTI

PAG. 151

ELAB. 1140.40/6 30/01/90 AGENZIA PER LA PROMOZIONE DELLO SVILUPPO DEL MEZZOGIORNO
 LEGGE N. 64 DEL 1 MARZO 1986
 SERVIZIO OPERE SUL TERRITORIO
 (APPLICAZIONE LEGGE N. 219 DEL 14 MAGGIO 1981
 E LEGGE N. 80 DEL 18 APRILE 1984)
 SITUAZIONE AL 29/01/90

REGIONE 40 - CAMPANIA PROVINCIA 02 - BENEVENTO COMUNI GRAVEMENTE DANNEGGIATI

1) L. 1.235.646.935.000

- ASSEGNAZIONI COMPETENZA CIPE ATTRIBUITE AL 29/01/90

- ASSEGNAZIONI COMPETENZA CIPE IMPEGNATE AL 29/01/90

A) OPERE PRIVATE N. 10674 L. 498.962.445.900

B) OPERE PUBBLICHE N. 1617 L. 175.998.597.104

2) L. 674.961.043.004

TOTALE (A + B)

3) L. 560.685.891.996

- ASSEGNAZIONI COMPETENZA NON IMPEGNATE AL 29/01/90 (1 - 2)

- RICHIESTE CONTRIBUTO OPERE PRIVATE

1 - DOMANDE E DELEGHE (LEGGE N. 80 DEL 18/4/84) N. 6093 L. 548.089.405.387

2 - PROGETTI ANCORA DA ESAMINARE N. 16731 L. 1.356.757.359.517

3 - PROGETTI ESAMINATI MA FINANZIARIAMENTE NON ANCORA IMPEGNATI N. 3361 L. 248.123.945.943

N. 26205 L. 2.152.970.710.847

N. 493 L. 286.059.041.183

TOTALE GENERALE RICHIESTE

4) L. 2.439.029.752.030

TOTALE ENTITA' DANNO SUBITO DALLA PROVINCIA (2 + 4)

5) L. 3.113.990.795.034

TOTALE RICHIESTE SENZA COPERTURA FINANZIARIA (4 - 3)

6) L. 1.878.343.860.034

ELAB. 1140.40/6	30/01/90	AGENZIA PER LA PROMOZIONE DELLO SVILUPPO DEL MEZZOGIORNO LEGGE N. 64 DEL 1 MARZO 1986 SERVIZIO OPERE SUL TERRITORIO (APPLICAZIONE LEGGE N. 219 DEL 14 MAGGIO 1981 E LEGGE N. 80 DEL 18 APRILE 1984) SITUAZIONE AL 29/01/90	PROVINCIA 03 - CASERTA	COMUNI GRAVEMENTE DANNEGGIATI		
						PAG. 160 8
REGIONE 40 - CAMPANIA						
- ASSEGNAZIONI COMPETENZA CIPE ATTRIBUITE AL 29/01/90						L. 265.493.190.000
- ASSEGNAZIONI COMPETENZA CIPE IMPEGNATE AL 29/01/90						
A) OPERE PRIVATE	N.	4261	L.	142.443.905.760		
B) OPERE PUBBLICHE	N.	167	L.	59.142.108.519		
				TOTALE (A + B)		L. 201.586.014.279
- ASSEGNAZIONI COMPETENZA NON IMPEGNATE AL 29/01/90 (1 - 2)						L. 63.907.175.721
- RICHIESTE CONTRIBUTO OPERE PRIVATE						
1 - DOMANDE E DELEGHE (LEGGE N. 80 DEL 18/4/84)	N.	646	L.	53.313.204.177		
2 - PROGETTI ANCORA DA ESAMINARE	N.	1602	L.	149.967.900.077		
3 - PROGETTI ESAMINATI MA FINANZIARIAMENTE NON ANCORA IMPEGNATI	N.	265	L.	9.839.285.573		
- RICHIESTE OPERE PUBBLICHE						
	N.	2513	L.	213.125.389.827		
	N.	84	L.	157.763.691.118		
				TOTALE GENERALE RICHIESTE		L. 370.889.080.945
TOTALE ENTITA' DANNO SUBITO DALLA PROVINCIA (2 + 4)						L. 572.475.095.224
TOTALE RICHIESTE SENZA COPERTURA FINANZIARIA (4 - 3)						L. 306.981.905.224

ELAB. 1140.40/6 30/01/90 PAG. 201 9

AGENZIA PER LA PROMOZIONE DELLO SVILUPPO DEL MEZZOGIORNO
 LEGGE N. 64 DEL 1 MARZO 1986
 SERVIZIO OPERE SUL TERRITORIO
 (APPLICAZIONE LEGGE N. 219 DEL 14 MAGGIO 1981
 E LEGGE N. 80 DEL 18 APRILE 1984)
 SITUAZIONE AL 29/01/90

REGIONE 40 - CAMPANIA PROVINCIA 04 - NAPOLI COMUNI GRAVEMENTE DANNEGGIATI

- ASSEGNAZIONI COMPETENZA CIPE ATTRIBUITE AL 29/01/90

L. 1.623.412.226.000

- ASSEGNAZIONI COMPETENZA CIPE IMPEGNATE AL 29/01/90

A) OPERE PRIVATE

N. 16786 L. 615.474.569.304

B) OPERE PUBBLICHE

N. 945 L. 217.266.001.222

TOTALE (A + B)

L. 832.740.570.526

- ASSEGNAZIONI COMPETENZA NON IMPEGNATE AL 29/01/90 (1 - 2)

L. 790.671.655.474

- RICHIESTE CONTRIBUTO OPERE PRIVATE

1 - DOMANDE E DELEGHE

(LEGGE N. 80 DEL 18/4/84) N. 4657 L. 552.095.773.123

2 - PROGETTI ANCORA DA ESAMINARE

N. 11277 L. 1.212.377.671.752

3 - PROGETTI ESAMINATI MA FINANZIARIA-

RIAMENTE NON ANCORA IMPEGNATI N. 2098 L. 150.253.337.751

N. 18032 L. 1.914.726.787.626

- RICHIESTE OPERE PUBBLICHE

N. 364 L. 527.291.440.917

TOTALE GENERALE RICHIESTE

L. 2.442.018.228.543

TOTALE ENTITA' DANNO SUBITO DALLA PROVINCIA (2 + 4)

L. 3.274.758.799.069

TOTALE RICHIESTE SENZA COPERTURA FINANZIARIA (4 - 3)

L. 1.651.346.573.069

X LEGISLATURA — DISEGNI DI LEGGE E RELAZIONI — DOCUMENTI

ELAB. 1140.40/6

30/01/90

PAG. 256

10

AGENZIA PER LA PROMOZIONE DELLO
SVILUPPO DEL MEZZOGIORNO
LEGGE N. 64 DEL 1 MARZO 1986
SERVIZIO OPERE SUL TERRITORIO
(APPLICAZIONE LEGGE N. 219 DEL 14 MAGGIO 1981
E LEGGE N. 80 DEL 18 APRILE 1984)
SITUAZIONE AL 29/01/90

REGIONE 40 - CAMPANIA	PROVINCIA 05 - SALERNO	COMUNI GRAVEMENTE DANNEGGIATI	
- ASSEGNAZIONI COMPETENZA CIPE ATTRIBUITE AL 29/01/90			1) L. 2.067.623.350.123
- ASSEGNAZIONI COMPETENZA CIPE IMPEGNATE AL 29/01/90			
A) OPERE PRIVATE	N. 29486	L. 1.077.777.312.797	
B) OPERE PUBBLICHE	N. 2010	L. 361.936.070.061	
		TOTALE (A + B)	2) L. 1.439.713.382.858
- ASSEGNAZIONI COMPETENZA NON IMPEGNATE AL 29/01/90 (1 - 2)			3) L. 627.909.967.265
- RICHIESTE CONTRIBUTO OPERE PRIVATE			
1 - DOMANDE E DELEGHE (LEGGE N. 80 DEL 18/4/84)	N. 1383	L. 123.275.847.552	
2 - PROGETTI ANCORA DA ESAMINARE	N. 33658	L. 3.343.636.952.962	
3 - PROGETTI ESAMINATI MA FINANZIARIAMENTE NON ANCORA IMPEGNATI	N. 2237	L. 210.472.680.130	
- RICHIESTE OPERE PUBBLICHE			
	N. 37278	L. 3.677.385.480.744	
	N. 549	L. 355.512.498.976	
		TOTALE GENERALE RICHIESTE	4) L. 4.032.897.979.720
TOTALE ENTITA' DANNO SUBITO DALLA PROVINCIA (2 + 4)			5) L. 5.472.611.362.578
TOTALE RICHIESTE SENZA COPERTURA FINANZIARIA (4 - 3)			6) L. 3.404.988.012.455

ELAB. 1140.40/6 30/01/90

PAG. 257

11

AGENZIA PER LA PROMOZIONE DELLO SVILUPPO DEL MEZZOGIORNO
 LEGGE N. 64 DEL 1 MARZO 1986
 SERVIZIO OPERE SUL TERRITORIO
 (APPLICAZIONE LEGGE N. 219 DEL 14 MAGGIO 1981
 E LEGGE N. 80 DEL 18 APRILE 1984)
 SITUAZIONE AL 29/01/90

GRANDELETTI DANEGGIATI

REGIONE 40 - CAMPANIA

- ASSEGNAZIONI COMPETENZA CIPE ATTRIBUITE AL 29/01/90

1) L. 9.062.756.786.123

- ASSEGNAZIONI COMPETENZA CIPE IMPEGNATE AL 29/01/90

A) OPERE PRIVATE

N. 100467 L. 4.639.371.945.189

B) OPERE PUBBLICHE

N. 7643 L. 1.251.475.707.654

TOTALE (A + B)

2) L. 5.890.847.652.843

- ASSEGNAZIONI COMPETENZA NON IMPEGNATE AL 29/01/90 (1 - 2)

3) L. 3.171.909.133.280

- RICHIESTE CONTRIBUTO OPERE PRIVATE

1 - DOMANDE E DELEGHE (LEGGE N. 80 DEL 18/4/84) N. 19742 L. 1.768.436.614.830
 2 - PROGETTI ANCORA DA ESAMINARE N. 92656 L. 8.758.079.894.597
 3 - PROGETTI ESAMINATI MA FINANZIARIAMENTE NON ANCORA IMPEGNATI N. 20011 L. 1.774.068.321.127

N. 132409 L. 12.300.584.830.554

- RICHIESTE OPERE PUBBLICHE

N. 2317 L. 1.945.350.625.141

TOTALE GENERALE RICHIESTE

4) L. 14.245.935.455.695

TOTALE ENTITA' DANNO SUBITO DALLA REGIONE (2 + 4)

5) L. 20.136.783.108.538

TOTALE RICHIESTE SENZA COPERTURA FINANZIARIA (4 - 3)

6) L. 11.074.026.322.415

ELAB. 1140.40/6	30/01/90	AGENZIA PER LA PROMOZIONE DELLO SVILUPPO DEL MEZZOGIORNO LEGGE N. 64 DEL 1 MARZO 1986 SERVIZIO OPERE SUL TERRITORIO (APPLICAZIONE LEGGE N. 219 DEL 14 MAGGIO 1981 E LEGGE N. 80 DEL 18 APRILE 1984) SITUAZIONE AL 29/01/90	12	PAG. 267
REGIONE 60 - BASILICATA	PROVINCIA 01 - MATERA	COMUNI GRAVEMENTE DANNEGGIATI		
- ASSEGNAZIONI COMPETENZA CIPE ATTRIBUITE AL 29/01/90			1)	L. 261.610.405.000
- ASSEGNAZIONI COMPETENZA CIPE IMPEGNATE AL 29/01/90				
A) OPERE PRIVATE	N. 4493	L. 170.790.556.695		
B) OPERE PUBBLICHE	N. 414	L. 29.136.385.557		
	-----		2)	L. 199.928.942.252
	TOTALE (A + B)		3)	L. 61.681.462.748
- ASSEGNAZIONI COMPETENZA NON IMPEGNATE AL 29/01/90 (1 - 2)				
- RICHIESTE CONTRIBUTO OPERE PRIVATE				
1 - DOMANDE E DELEGHE (LEGGE N. 80 DEL 18/4/84)	N. 2478	L. 139.657.987.856		
2 - PROGETTI ANCORA DA ESAMINARE	N. 2530	L. 211.408.443.776		
3 - PROGETTI ESAMINATI MA FINANZIARIAMENTE NON ANCORA IMPEGNATI	N. 539	L. 42.574.214.332		
	-----		4)	L. 5547
- RICHIESTE OPERE PUBBLICHE	N. 106	L. 53.930.575.833		
	-----		5)	L. 447.571.221.797
	TOTALE GENERALE RICHIESTE		6)	L. 647.500.164.049
				L. 385.889.759.049
TOTALE ENTITA' DANNO SUBITO DALLA PROVINCIA (2 + 4)				
TOTALE RICHIESTE SENZA COPERTURA FINANZIARIA (4 - 3)				

ELAB. 1140.40/6 30/01/90 PAG. 322 13

AGENZIA PER LA PROMOZIONE DELLO SVILUPPO DEL MEZZOGIORNO
 LEGGE N. 64 DEL 1 MARZO 1986
 SERVIZIO OPERE SUL TERRITORIO
 (APPLICAZIONE LEGGE N. 219 DEL 14 MAGGIO 1981
 E LEGGE N. 80 DEL 18 APRILE 1984)
 SITUAZIONE AL 29/01/90

REGIONE 60 - BASILICATA PROVINCIA 02 - POTENZA COMUNI GRAVEMENTE DANNEGGIATI

- ASSEGNAZIONI COMPETENZA CIPE ATTRIBUITE AL 29/01/90	1)	L.	1.275.094.271.000
- ASSEGNAZIONI COMPETENZA CIPE IMPEGNATE AL 29/01/90			
A) OPERE PRIVATE		N.	20774 L. 746.238.421.568
B) OPERE PUBBLICHE		N.	976 L. 136.624.505.847

	2)	L.	882.862.927.515
- ASSEGNAZIONI COMPETENZA NON IMPEGNATE AL 29/01/90 (1 - 2)	3)	L.	392.231.343.485
- RICHIESTE CONTRIBUTO OPERE PRIVATE			
1 - DOMANDE E DELEGHE (LEGGE N. 80 DEL 18/4/84)		N.	4642 L. 193.324.409.557
2 - PROGETTI ANCORA DA ESAMINARE		N.	16321 L. 1.038.371.148.519
3 - PROGETTI ESAMINATI MA FINANZIARIAMENTE NON ANCORA IMPEGNATI		N.	5651 L. 314.816.982.646

- RICHIESTE OPERE PUBBLICHE		N.	26614 L. 1.546.512.540.722
		N.	434 L. 199.789.340.041

TOTALE ENTITA' DANNO SUBITO DALLA PROVINCIA (2 + 4)	4)	L.	1.746.301.880.763
TOTALE RICHIESTE SENZA COPERTURA FINANZIARIA (4 - 3)	5)	L.	2.629.164.808.278
	6)	L.	1.354.070.537.278

ELAB. 1140.40/6 30/01/90

PAG. 323

14

AGENZIA PER LA PROMOZIONE DELLO SVILUPPO DEL MEZZOGIORNO
 LEGGE N. 64 DEL 1 MARZO 1986
 SERVIZIO OPERE SUL TERRITORIO
 (APPLICAZIONE LEGGE N. 219 DEL 14 MAGGIO 1981
 E LEGGE N. 80 DEL 18 APRILE 1984)
 SITUAZIONE AL 29/01/90

GRANFRENTEZI DANNEGGIATI

REGIONE 60 - BASILICATA

- ASSEGNAZIONI COMPETENZA CIPE ATTRIBUITE AL 29/01/90

L.	1.536.704.676.000
----	-------------------

- ASSEGNAZIONI COMPETENZA CIPE IMPEGNATE AL 29/01/90

A) OPERE PRIVATE N. 25267 L. 917.028.978.363

B) OPERE PUBBLICHE N. 1390 L. 165.762.891.404

TOTALE (A + B)

L.	1.082.791.869.767
----	-------------------

- ASSEGNAZIONI COMPETENZA NON IMPEGNATE AL 29/01/90 (1 - 2)

L.	453.912.806.233
----	-----------------

- RICHIESTE CONTRIBUTO OPERE PRIVATE

1 - DOMANDE E DELEGHE (LEGGE N. 80 DEL 18/4/84) N. 7120 L. 332.982.397.413
 2 - PROGETTI ANCORA DA ESAMINARE N. 18851 L. 1.249.779.592.295
 3 - PROGETTI ESAMINATI MA FINANZIARIAMENTE NON ANCORA IMPEGNATI N. 6190 L. 357.391.196.978

N. 32161 L. 1.940.153.186.686

- RICHIESTE OPERE PUBBLICHE

N. 540 L. 253.719.915.874

TOTALE GENERALE RICHIESTE 4)

L.	2.193.873.102.560
----	-------------------

TOTALE ENTITA' DANNO SUBITO DALLA REGIONE (2 + 4)

L.	3.276.664.972.327
----	-------------------

TOTALE RICHIESTE SENZA COPERTURA FINANZIARIA (4 - 3)

L.	1.739.960.296.327
----	-------------------

ELAB. 1140.40/6 30/01/90 PAG. 324
15

AGENZIA PER LA PROMOZIONE DELLO SVILUPPO DEL MEZZOGIORNO
LEGGE N. 64 DEL 1 MARZO 1986
SERVIZIO OPERE SUL TERRITORIO
(APPLICAZIONE LEGGE N. 219 DEL 14 MAGGIO 1981
E LEGGE N. 80 DEL 18 APRILE 1984)
SITUAZIONE AL 29/01/90

SPANENHEUTZ DANNESSUATI

RIEPILOGO GENERALE, CAMPANIA, BASILICATA E PUGLIA

- ASSEGNAZIONI COMPETENZA CIPE ATTRIBUITE AL 29/01/90	1)	L.	10.599.461.462.123
- ASSEGNAZIONI COMPETENZA CIPE IMPEGNATE AL 29/01/90			
A) OPERE PRIVATE		N.	125754 L. 5.556.400.923.552
B) OPERE PUBBLICHE		N.	9033 L. 1.417.238.599.058

	2)	TOTALE (A + B)	L. 6.973.639.522.610
- ASSEGNAZIONI COMPETENZA NON IMPEGNATE AL 29/01/90 (1 - 2)	3)	L.	3.625.821.939.513
- RICHIESTE CONTRIBUTO OPERE PRIVATE			
1 - DOMANDE E DELEGHE (LEGGE N. 80 DEL 18/4/84)		N.	26862 L. 2.101.419.012.243
2 - PROGETTI ANCORA DA ESAMINARE		N.	111507 L. 10.007.859.486.892
3 - PROGETTI ESAMINATI MA FINANZIARIAMENTE NON ANCORA IMPEGNATI		N.	26201 L. 2.131.459.518.105

- RICHIESTE OPERE PUBBLICHE		N.	164570 L. 14.240.738.017.240
		N.	2857 L. 2.199.070.541.015

	4)	TOTALE GENERALE RICHIESTE	L. 16.439.808.558.255
TOTALE ENTITA' DANNO SUBITO (2 + 4)	5)	L.	23.413.448.080.865
TOTALE RICHIESTE SENZA COPERTURA FINANZIARIA (4 - 3)	6)	L.	12.813.986.618.742

X LEGISLATURA — DISEGNI DI LEGGE E RELAZIONI — DOCUMENTI

ELAB. 1140.40/6 30/01/90 PAG. 3 16

AGENZIA PER LA PROMOZIONE DELLO SVILUPPO DEL MEZZOGIORNO
 LEGGE N. 64 DEL 1 MARZO 1986
 SERVIZIO OPERE SUL TERRITORIO
 (APPLICAZIONE LEGGE N. 219 DEL 14 MAGGIO 1981
 E LEGGE N. 80 DEL 18 APRILE 1984)
 SITUAZIONE AL 29/01/90

REGIONE 40 - CAMPANIA PROVINCIA 01 - AVELLINO COMUNI DANNEGGIATI

- ASSEGNAZIONI COMPETENZA CIPE ATTRIBUITE AL 29/01/90				1)	L.	24.994.945.000
- ASSEGNAZIONI COMPETENZA CIPE IMPEGNATE AL 29/01/90						
A) OPERE PRIVATE		N.	370	L.		20.158.393.034
B) OPERE PUBBLICHE		N.	16	L.		284.803.638
		TOTALE (A + B)			L.	20.443.196.672
- ASSEGNAZIONI COMPETENZA NON IMPEGNATE AL 29/01/90 (1 - 2)				2)	L.	4.551.748.328
- RICHIESTE CONTRIBUTO OPERE PRIVATE						
1 - DOMANDE E DELEGHE (LEGGE N. 80 DEL 18/4/84)		N.	4	L.		190.953.630
2 - PROGETTI ANCORA DA ESAMINARE		N.	461	L.		53.494.599.432
3 - PROGETTI ESAMINATI MA FINANZIARIAMENTE NON ANCORA IMPEGNATI		N.	99	L.		8.076.897.372
		TOTALE			N.	564
					L.	61.762.450.434
- RICHIESTE OPERE PUBBLICHE					N.	13
					L.	7.744.528.000
		TOTALE GENERALE RICHIESTE				
				4)	L.	69.506.978.434
TOTALE ENTITA' DANNO SUBITO DALLA PROVINCIA (2 + 4)				5)	L.	89.950.175.106
TOTALE RICHIESTE SENZA COPERTURA FINANZIARIA (4 - 3)				6)	L.	64.955.230.106

X LEGISLATURA — DISEGNI DI LEGGE E RELAZIONI — DOCUMENTI

ELAB. 1140.40/6	30/01/90	AGENZIA PER LA PROMOZIONE DELLO SVILUPPO DEL MEZZOGIORNO LEGGE N. 64 DEL 1 MARZO 1986 SERVIZIO OPERE SUL TERRITORIO (APPLICAZIONE LEGGE N. 219 DEL 14 MAGGIO 1981 E LEGGE N. 80 DEL 18 APRILE 1984) SITUAZIONE AL 29/01/90	PROVINCIA 02 - BENEVENTO	COMUNI DANNEGGIATI		
REGIONE 40 - CAMPANIA						
- ASSEGNAZIONI COMPETENZA CIPE ATTRIBUITE AL 29/01/90						1) L. 240.114.703.000
- ASSEGNAZIONI COMPETENZA CIPE IMPEGNATE AL 29/01/90						
A) OPERE PRIVATE	N. 2595	L. 123.660.185.984				
B) OPERE PUBBLICHE	N. 321	L. 24.696.229.385				
	TOTALE (A + B)					2) L. 148.356.415.369
- ASSEGNAZIONI COMPETENZA NON IMPEGNATE AL 29/01/90 (1 - 2)						3) L. 91.758.287.631
- RICHIESTE CONTRIBUTO OPERE PRIVATE						
1 - DOMANDE E DELEGHE (LEGGE N. 80 DEL 18/4/84)	N. 2319	L. 137.141.168.702				
2 - PROGETTI ANCORA DA ESAMINARE	N. 7154	L. 627.216.611.772				
3 - PROGETTI ESAMINATI MA FINANZIARIAMENTE NON ANCORA IMPEGNATI	N. 620	L. 44.451.661.332				
- RICHIESTE OPERE PUBBLICHE	N. 10093	L. 808.809.441.806				
	N. 206	L. 113.328.671.292				
	TOTALE GENERALE RICHIESTE					4) L. 922.138.113.098
TOTALE ENTITA' DANNO SUBITO DALLA PROVINCIA (2 + 4)						5) L. 1.070.494.528.467
TOTALE RICHIESTE SENZA COPERTURA FINANZIARIA (4 - 3)						6) L. 830.379.825.467

PAG. 32

17

ELAB. 1140.40/6 30/01/90 PAG. 174 19

AGENZIA PER LA PROMOZIONE DELLO SVILUPPO DEL MEZZOGIORNO
 LEGGE N. 64 DEL 1 MARZO 1986
 SERVIZIO OPERE SUL TERRITORIO
 (APPLICAZIONE LEGGE N. 219 DEL 14 MAGGIO 1981
 E LEGGE N. 80 DEL 16 APRILE 1984)
 SITUAZIONE AL 29/01/90

REGIONE	40 - CAMPANIA	PROVINCIA	04 - NAPOLI	COMUNI DANNEGGIATI		
- ASSEGNAZIONI COMPETENZA CIPE ATTRIBUITE AL 29/01/90					1)	L. 472.077.142.000
- ASSEGNAZIONI COMPETENZA CIPE IMPEGNATE AL 29/01/90						
A)	OPERE PRIVATE	N.	9720	L.	234.744.797.921	
B)	OPERE PUBBLICHE	N.	547	L.	66.788.144.750	
TOTALE (A + B)					2)	L. 301.532.942.671
- ASSEGNAZIONI COMPETENZA NON IMPEGNATE AL 29/01/90 (1 - 2)					3)	L. 170.544.199.329
- RICHIESTE CONTRIBUTO OPERE PRIVATE						
1	- DOMANDE E DELEGHE (LEGGE N. 80 DEL 13/4/84)	N.	2715	L.	207.035.784.215	
2	- PROGETTI ANCORA DA ESAMINARE	N.	5565	L.	419.666.228.239	
3	- PROGETTI ESAMINATI MA FINANZIARIAMENTE NON ANCORA IMPEGNATI	N.	728	L.	58.313.510.367	
- RICHIESTE OPERE PUBBLICHE						
TOTALE GENERALE RICHIESTE					4)	L. 832.475.886.153
TOTALE ENTITA' DANNO SUBITO DALLA PROVINCIA (2 + 4)					5)	L. 1.134.008.828.824
TOTALE RICHIESTE SENZA COPERTURA FINANZIARIA (4 - 3)					6)	L. 661.931.686.824

PAG. 269

ELAB. 1140.40/6 30/01/90

AGENZIA PER LA PROMOZIONE DELLO SVILUPPO DEL MEZZOGIORNO
 LEGGE N. 54 DEL 1 MARZO 1986
 SERVIZIO OPERE SUL TERRITORIO
 (APPLICAZIONE LEGGE N. 219 DEL 14 MAGGIO 1981
 E LEGGE N. 80 DEL 18 APRILE 1984)
 SITUAZIONE AL 29/01/90

21

DALL'ESISTENTE

REGIONE 40 - CAMPANIA

- ASSEGNAZIONI COMPETENZA CIPE ATTRIBUITE AL 29/01/90		1)	L.	1.562.097.499.000
- ASSEGNAZIONI COMPETENZA CIPE IMPEGNATE AL 29/01/90				
A) OPERE PRIVATE	N. 31205 L. 875.224.228.798			
B) OPERE PUBBLICHE	N. 2658 L. 187.756.757.827			
TOTALE (A + B)		2)	L.	1.062.980.986.625
- ASSEGNAZIONI COMPETENZA NON IMPEGNATE AL 29/01/90 (1 - 2)		3)	L.	499.116.512.375
- RICHIESTE CONTRIBUTO OPERE PRIVATE				
1 - DOMANDE E DELEGHE (LEGGE N. 80 DEL 18/4/84)	N. 6901 L. 475.172.228.709			
2 - PROGETTI ANCORA DA ESAMINARE	N. 25226 L. 1.964.914.165.050			
3 - PROGETTI ESAMINATI MA FINANZIARIAMENTE NON ANCORA IMPEGNATI	N. 7224 L. 391.694.692.633			
TOTALE			N.	39351 L. 2.831.781.086.392
- RICHIESTE OPERE PUBBLICHE			N.	1147 L. 522.899.510.600
TOTALE GENERALE RICHIESTE		4)	L.	3.354.680.596.992
TOTALE ENTITA' DANNO SUBITO DALLA REGIONE (2 + 4)		5)	L.	4.417.661.583.617
TOTALE RICHIESTE SENZA COPERTURA FINANZIARIA (4 - 3)		6)	L.	2.855.564.084.617

X LEGISLATURA — DISEGNI DI LEGGE E RELAZIONI — DOCUMENTI

ELAB. 1140.40/6 30/01/90 AGENZIA PER LA PROMOZIONE DELLO SVILUPPO DEL MEZZOGIORNO
 LEGGE N. 64 DEL 1 MARZO 1986 SERVIZIO OPERE SUL TERRITORIO
 (APPLICAZIONE LEGGE N. 219 DEL 14 MAGGIO 1981 E LEGGE N. 80 DEL 18 APRILE 1984)
 SITUAZIONE AL 29/01/90

PAG. 308

22

REGIONE 60 - BASILICATA	PROVINCIA 01 - MATERA	COMUNI DANNEGGIATI		
- ASSEGNAZIONI COMPETENZA CIPE ATTRIBUITE AL 29/01/90			N. 2428	L. 90.450.536.077
- ASSEGNAZIONI COMPETENZA CIPE IMPEGNATE AL 29/01/90			N. 173	L. 14.334.088.528
A) OPERE PRIVATE				
B) OPERE PUBBLICHE				
TOTALE (A + B)				
- ASSEGNAZIONI COMPETENZA NON IMPEGNATE AL 29/01/90 (1 - 2)				
- RICHIESTE CONTRIBUTO OPERE PRIVATE				
1 - DOMANDE E DELEGHE (LEGGE N. 80 DEL 18/4/84)	N. 819	L. 48.846.731.972		
2 - PROGETTI ANCORA DA ESAMINARE	N. 5359	L. 358.604.383.981		
3 - PROGETTI ESAMINATI MA FINANZIARIAMENTE NON ANCORA IMPEGNATI	N. 1318	L. 89.121.902.365		
- RICHIESTE OPERE PUBBLICHE			N. 7496	L. 496.573.018.318
			N. 115	L. 35.572.786.400
TOTALE GENERALE RICHIESTE				
TOTALE ENTITA' DANNO SUBITO DALLA PROVINCIA (2 + 4)				L. 532.145.804.718
TOTALE RICHIESTE SENZA COPERTURA FINANZIARIA (4 - 3)				L. 636.930.429.323
				L. 474.552.307.323

ELAB. 1140.40/6 30/01/90 PAG. 347
 24.
 Danusegiani

AGENZIA PER LA PROMOZIONE DELLO SVILUPPO DEL MEZZOGIORNO
 LEGGE N. 64 DEL 1 MARZO 1986
 SERVIZIO OPERE SUL TERRITORIO
 (APPLICAZIONE LEGGE N. 219 DEL 14 MAGGIO 1981
 E LEGGE N. 80 DEL 18 APRILE 1984)
 SITUAZIONE AL 29/01/90

REGIONE 60 - BASILICATA

- ASSEGNAZIONI COMPETENZA CIPE ATTRIBUITE AL 29/01/90	1)	L.	514.499.175.000
- ASSEGNAZIONI COMPETENZA CIPE IMPEGNATE AL 29/01/90			
A) OPERE PRIVATE		N.	6970 L.
			333.836.300.734
B) OPERE PUBBLICHE		N.	469 L.
			61.629.876.932
	2)		-----
			TOTALE (A + B)
		L.	395.466.177.666
- ASSEGNAZIONI COMPETENZA NON IMPEGNATE AL 29/01/90 (1 - 2)	3)	L.	219.032.997.334
- RICHIESTE CONTRIBUTO OPERE PRIVATE			
1 - DOMANDE E DELEGHE (LEGGE N. 80 DEL 18/4/84)		N.	2795 L.
			155.335.672.946
2 - PROGETTI ANCORA DA ESAMINARE		N.	13490 L.
			1.020.663.146.774
3 - PROGETTI ESAMINATI MA FINANZIARIAMENTE NON ANCORA IMPEGNATI		N.	4285 L.
			285.478.859.568

		N.	20570 L.
			1.461.477.679.288
- RICHIESTE OPERE PUBBLICHE		N.	350 L.
			114.758.057.639
	4)		-----
			TOTALE GENERALE RICHIESTE
		L.	1.576.235.736.927
TOTALE ENTITA* DANNO SUBITO DALLA REGIONE (2 + 4)	5)	L.	1.971.701.914.593
TOTALE RICHIESTE SENZA COPERTURA FINANZIARIA (4 - 3)	6)	L.	1.357.202.739.593

ELAB. 1140.40/6 30/01/90 AGENZIA PER LA PROMOZIONE DELLO SVILUPPO DEL MEZZOGIORNO
 LEGGE N. 64 DEL 1 MARZO 1986
 SERVIZIO OPERE SUL TERRITORIO
 (APPLICAZIONE LEGGE N. 219 DEL 14 MAGGIO 1981
 E LEGGE N. 80 DEL 18 APRILE 1984)
 SITUAZIONE AL 29/01/90

PAG. 284

25

REGIONE 50 - PUGLIA	PROVINCIA 03 - FOGGIA	COMUNI DANNEGGIATI		
- ASSEGNAZIONI COMPETENZA CIPE ATTRIBUITE AL 29/01/90			1)	L. 299.887.352.000
- ASSEGNAZIONI COMPETENZA CIPE IMPEGNATE AL 29/01/90				
A) OPERE PRIVATE	N. 4062	L. 199.044.770.705		
B) OPERE PUBBLICHE	N. 280	L. 66.614.091.132		
TOTALE (A + B)			2)	L. 265.658.861.837
- ASSEGNAZIONI COMPETENZA NON IMPEGNATE AL 29/01/90 (1 - 2)			3)	L. 34.228.490.163
- RICHIESTE CONTRIBUTO OPERE PRIVATE				
1 - DOMANDE E DELEGHE (LEGGE N. 80 DEL 18/4/84)	N. 352	L. 21.629.113.335		
2 - PROGETTI ANCORA DA ESAMINARE	N. 3924	L. 315.184.562.090		
3 - PROGETTI ESAMINATI MA FINANZIARIAMENTE NON ANCORA IMPEGNATI	N. 744	L. 62.544.455.970		
TOTALE RICHIESTE OPERE PRIVATE				
- RICHIESTE OPERE PUBBLICHE				
TOTALE GENERALE RICHIESTE			4)	L. 484.585.066.837
TOTALE ENTITA' DANNO SUBITO DALLA PROVINCIA (2 + 4)			5)	L. 750.243.928.674
TOTALE RICHIESTE SENZA COPERTURA FINANZIARIA (4 - 3)			6)	L. 450.356.576.674

X LEGISLATURA — DISEGNI DI LEGGE E RELAZIONI — DOCUMENTI

ELAB. 1140.40/6 30/01/90

AGENZIA PER LA PROMOZIONE DELLO SVILUPPO DEL MEZZOGIORNO
 LEGGE N. 64 DEL 1 MARZO 1986
 SERVIZIO OPERE SUL TERRITORIO
 (APPLICAZIONE LEGGE N. 219 DEL 14 MAGGIO 1981
 E LEGGE N. 80 DEL 18 APRILE 1984)
 SITUAZIONE AL 29/01/90

PAG. 348

26

DANNESBATTI

RIEPILOGO GENERALE, CAMPANIA, BASILICATA E PUGLIA

— ASSEGNAZIONI COMPETENZA CIPE ATTRIBUITE AL 29/01/90

— ASSEGNAZIONI COMPETENZA CIPE IMPEGNATE AL 29/01/90

A) OPERE PRIVATE

N. 44237 L. 1.408.105.300.237

B) OPERE PUBBLICHE

N. 3407 L. 316.000.725.891

TOTALE (A + B)

2)

L. 1.724.106.026.128

— ASSEGNAZIONI COMPETENZA NON IMPEGNATE AL 29/01/90 (1 - 2)

3)

L. 752.377.999.672

— RICHIESTE CONTRIBUTO OPERE PRIVATE

1 — DOMANDE E DELEGHE

(LEGGE N. 80 DEL 18/4/84) N. 10048 L. 652.137.014.990

2 — PROGETTI ANCORA DA ESAMINARE N. 42640 L. 3.300.761.873.914

3 — PROGETTI ESAMINATI MA FINANZIARIAMENTE NON ANCORA IMPEGNATI N. 12253 L. 739.718.008.171

— RICHIESTE OPERE PUBBLICHE

N. 64941 L. 4.692.616.897.075

N. 1611 L. 722.884.503.681

TOTALE GENERALE RICHIESTE

4)

L. 5.415.501.400.756

TOTALE ENTITA' DANNO SUBITO (2 + 4)

5)

L. 7.139.607.426.884

TOTALE RICHIESTE SENZA COPERTURA FINANZIARIA (4 - 3)

6)

L. 4.663.123.400.884

ALLEGATO III.2.b.

**PROSPETTO RIEPILOGATIVO DELL'AGENZIA PER LA
PROMOZIONE DELLO SVILUPPO DEL MEZZOGIORNO
RIFERITO ALLA RIPARTIZIONE NEGLI ANNI
DELLE DOMANDE DI CONTRIBUTO
(ELABORAZIONE: 23 OTTOBRE 1990)**

AGENZIA PER LA PROMOZIONE DELLO SVILUPPO DEL MEZZOGIORI

(legge n. 64 del 1 marzo 1986)

05 11 90 PROT. S041120

Prot. N.

All.

00144 ROMA

Risposta a LetteraPIAZZA JOHN KENNEDY N. 20 (EUR)
TEL. (06) 59911 - TELEX 612583
CODICE FISCALE 97048990580del 26.9.90 N. 1051OGGETTO: Domande di contributo ripartite per anno di presentazione.

All'On.le Avv. Oscar Luigi Scalfaro
Presidente Commissione Parlamentare
d'inchiesta interventi ricostruzione
terremoti 80-81 Basilicata e Campa-
nia

Piazza del Parlamento n.24

R O M A

In riferimento alla richiesta di cui sopra, con pli-
ce a parte si è provveduto a trasmettere i dati richiesti, ri-
partiti per Comune e riepilogati provincialmente e regional-
mente.

Si resta a disposizione per ogni eventuale, alterie-
re chiarimento.

Il Presidente

(Prof. Giovanni Terregrossa)



Prot. n. 1256/CTBC
del 16/11/90

ELAB. 1140.70/1 23/10/90

AGENZIA PER LA PROMOZIONE DELLO SVILUPPO DEL MEZZOGIORNO
(LEGGE N. 64 DEL 1 MARZO 1986)

SERVIZIO OPERE SUL TERRITORIO

APPLICAZIONE LEGGE N. 219 DEL 14.5.1981 E LEGGE N. 80 DEL 18.4.1984
NEI COMUNI COLPITI DAL SISMA DEL NOVEMBRE 80 E FEBBRAIO 81

PAG. 694

24

SITUAZIONE RISPICCIATIVA INTERO TERRITORIO

	ANNO	OPERE	I M P O R T O
	81/83	71.233	2.030.876.713.152
	84	265.741	16.153.243.935.565
R E G I O N I C A M P A N I A	85	7.807	461.974.453.836
P U G L I A	86		
B A S I L I C A T A	87	18.827	1.688.266.306.920
	88	77.882	7.339.873.220.735
	89	32.115	3.188.690.509.735
	90	2.556	266.251.960.759
T O T A L I		476.161	31.129.177.100.702

ELAB. 1140.70/1 23/10/90

PAG. 544

AGENZIA PER LA PROMOZIONE DELLO SVILUPPO DEL MEZZOGIORNO
 (LEGGE N. 64 DEL 1 MARZO 1986)
 SERVIZIO OPERE SUL TERRITORIO
 APPLICAZIONE LEGGE N. 219 DEL 14.5.1981 E LEGGE N. 80 DEL 18.4.1984
 NEI COMUNI COLPITI DAL SISMA DEL NOVEMBRE 80 E FEBBRAIO 81

28

SITUAZIONE RISPICCIATIVA

	ANNO	OPERE	I M P O R T O
	81/93	53.383	1.648.986.863.435
	84	193.372	12.710.540.294.029
R E G I O N E	85	5.698	379.331.810.328
CAMPANIA	86	✓	
	87	14.581	1.367.678.637.860
	88	57.419	5.565.229.191.483
	89	27.563	2.814.200.797.248
	90	932	170.904.814.815
T O T A L I		352.948	24.656.872.409.198

ELAB. 1140.70/1

23/10/90

AGENZIA PER LA PROMOZIONE DELLO SVILUPPO DEL MEZZOGIORNO

(LEGGE N. 64 DEL 1 MARZO 1986)

SERVIZIO OPERE SUL TERRITORIO

APPLICAZIONE LEGGE N. 219 DEL 14.5.1981 E LEGGE N. 30 DEL 18.4.1984

NEI COMUNI COLPITI DAL SISMA DEL NOVEMBRE 80 E FEBBRAIO 81

PAG. 693

29

SITUAZIONE_RIEPILOGATIVA

	ANNO	OPERE	I M P O R T O
	81/83	16.930	354.582.870.604
	84	66.684	3.095.793.712.437
R E G I O N E	85	1.949	73.907.274.993
BASILICATA	86		
	87	4.123	309.120.687.099
	88	18.397	1.550.079.247.203
	89	4.523	371.968.616.487
	90	1.623	95.337.145.944
T O T A L I		114.229	5.850.789.554.767

ELAB. 1140.70/1 23/10/90

PAG. 560

30

AGENZIA PER LA PROMOZIONE DELLO SVILUPPO DEL MEZZOGIORNO
 (LEGGE N. 64 DEL 1 MARZO 1986)
 SERVIZIO OPERE SUL TERRITORIO
 APPLICAZIONE LEGGE N. 219 DEL 14.5.1981 E LEGGE N. 80 DEL 18.4.1984
 NEI COMUNI COLPITI DAL SISMA DEL NOVEMBRE 80 E FEBBRAIO 81

SITUAZIONE RIEPILOGATIVA

	ANNO	OPERE	I M P O R T O
	81/83	920	27.306.979.113
	84	5.685	346.909.929.099
R E G I O N E .	85	160	8.735.368.515
PUGLIA	86		
	87	123	11.466.981.961
	88	2.066	224.564.782.049
	89	29	2.521.096.000
	90	1	10.000.000
T O T A L I		8.984	621.515.136.737

ELAB. 1140.70/1 23/10/90

PAG. 120

31

AGENZIA PER LA PROMOZIONE DELLO SVILUPPO DEL MEZZOGIORNO

(LEGGE N. 64 DEL 1 MARZO 1985)

SERVIZIO OPERE SUL TERRITORIO

APPLICAZIONE LEGGE N. 219 DEL 14.5.1981 E LEGGE N. 80 DEL 18.4.1984
NEI COMUNI COLPITI DAL SISMA DEL NOVEMBRE 80 E FEBBRAIO 81

REGIONE: CAMPANIA

SITUAZIONE RIEPILOGATIVA

	ANNO	OPERE	I M P O R T O
	81/83	20.096	861.429.708.378
	84	63.961	4.950.169.429.650
P R O V I N C I A D I	85	3.117	227.709.191.574
AVELLINO	86		
	87	6.041	462.782.667.143
	88	14.509	1.453.936.693.213
	89	12.973	1.338.959.105.671
	90	2	216.993.455
T O T A L I		120.699	9.305.203.789.084

ELAB. 1140.70/1 23/10/90

PAG. 199

32

AGENZIA PER LA PROMOZIONE DELLO SVILUPPO DEL MEZZOGIORNO
 (LEGGE N. 64 DEL 1 MARZO 1986)
 SERVIZIO OPERE SUL TERRITORIO
 APPLICAZIONE LEGGE N. 219 DEL 14.5.1981 E LEGGE N. 80 DEL 18.4.1984
 NEI COMUNI COLPITI DAL SISMA DEL NOVEMBRE 80 E FEBBRAIO 81

REGIONE: CAMPANIA

SITUAZIONE RIEPILOGATIVA

	ANNO	OPERE	I M P O R T O
	81/83	4.685	91.148.833.544
	84	22.896	1.647.346.299.668
P R O V I N C I A D I	85	1.220	92.551.014.632
BENEVENTO	86		
	87	2.300	159.706.487.280
	88	13.409	1.188.822.150.827
	89	4.810	422.545.669.626
	90	57	7.714.418.493
T O T A L I		49.377	3.609.834.874.070

ELAB. 1140-70/1 23/10/90

AGENZIA PER LA PROMOZIONE DELLO SVILUPPO DEL MEZZOGIORNO

(LEGGE N. 64 DEL 1 MARZO 1986)
SERVIZIO OPERE SUL TERRITORIOAPPLICAZIONE LEGGE N. 219 DEL 14.5.1981 E LEGGE N. 80 DEL 18.4.1984
NEI COMUNI COLPITI DAL SISMA DEL NOVEMBRE 80 E FEBBRAIO 81

PAG. 301

33

REGIONE: CAMPANIA

SITUAZIONE_RIPRILOGAIVA

	ANNO	OPERE	I M P O R T O
	81/83	6.006	73.555.004.821
	84	20.195	1.015.645.756.338
P R O V I N C I A D I	85	514	22.433.606.147
CASERTA	86		
	87	30	4.441.633.435
	88	1.712	135.603.309.392
	89	1.456	99.175.365.902
	90	74	4.688.725.960
T O T A L I		29.987	1.360.543.401.995

ELAB. 1140.70/1 23/10/90

PAG. 386

34

AGENZIA PER LA PROMOZIONE DELLO SVILUPPO DEL MEZZOGIORNO
 (LEGGE N. 64 DEL 1 MARZO 1986)
 SERVIZIO OPERE SUL TERRITORIO
 APPLICAZIONE LEGGE N. 219 DEL 14.5.1981 E LEGGE N. 80 DEL 18.4.1984
 NEI COMUNI COLPITI DAL SISMA DEL NOVEMBRE 80 E FEBBRAIO 81

REGIONE: CAMPANIA

SITUAZIONE SIEPILOGRATA

	ANNO	OPERE	I M P O R T O
	81/83	9.412	253.841.779.105
	84	32.770	1.853.669.757.242
P R O V I N C I A D I	85	446	24.881.974.416
NAPOLI	86		
	87	4.585	597.214.986.759
	88	4.407	497.582.816.852
	89	2.161	216.357.317.762
	90	389	59.096.094.037
T O T A L I		54.170	3.532.644.726.173

ELAB. 1140.70/1 23/10/90

PAG. 543

35

AGENZIA PER LA PROMOZIONE DELLO SVILUPPO DEL MEZZOGIORNO
 (LEGGE N. 64 DEL 1 MARZO 1986)
 SERVIZIO OPERE SUL TERRITORIO
 APPLICAZIONE LEGGE N. 219 DEL 14.5.1981 E LEGGE N. 80 DEL 18.4.1984
 NEI COMUNI COLPITI DAL SISMA DEL NOVEMBRE 80 E FEBBRAIO 81

REGIONE: CAMPANIA

SITUAZIONE RIEPILOGATIVA

	ANNO	OPERE	I M P O R T O
	81/83	13.184	364.011.537.587
	84	53.550	3.243.709.051.131
P R O V I N C I A D I	85	401	11.756.023.559
SALERNO	86		
	87	1.625	143.532.863.243
	88	23.382	2.279.284.221.199
	89	6.163	737.163.338.287
	90	410	69.188.582.870
T O T T A L I		98.715	6.848.645.617.876

ELAB. 1140.70/1 23/10/90

AGENZIA PER LA PROMOZIONE DELLO SVILUPPO DEL MEZZOGIORNO

(LEGGE N. 64 DEL 1 MARZO 1986)
SERVIZIO OPERE SUL TERRITORIOAPPLICAZIONE LEGGE N. 219 DEL 14.5.1981 E LEGGE N. 80 DEL 18.4.1984
NEI COMUNI COLPITI DAL SISMA DEL NOVEMBRE 80 E FEBBRAIO 81

PAG. 592

36

REGIONE: BASILICATA

SITUAZIONE RIEPILOGATIVA

	ANNO	OPERE	I M P O R T O
	81/83	1.538	40.409.838.023
	84	10.057	447.726.001.160
P R O V I N C I A D I	85	674	30.025.118.005
MATERA	86		
	87	2.261	179.480.575.341
	88	4.029	344.735.175.676
	89	1.133	98.494.932.275
	90	150	9.816.845.335
T O T A L I		19.842	1.150.688.485.815

ELAB. 1140.70/1 23/10/90

AGENZIA PER LA PROMOZIONE DELLO SVILUPPO DEL MEZZOGIORNO

(LEGGE N. 64 DEL 1 MARZO 1986)
SERVIZIO OPERE SUL TERRITORIOAPPLICAZIONE LEGGE N. 219 DEL 14.5.1981 E LEGGE N. 80 DEL 18.4.1984
NEI COMUNI COLPITI DAL SISMA DEL NOVEMBRE 80 E FEBBRAIO 81

PAG. 692

34

REGIONE: BASILICATA
3

SITUAZIONE RIESTRUTTURATIVA

	ANNO	OPERE	I M P O R T O
	81/83	15.392	314.173.032.581
	84	56.627	2.648.067.711.277
P R O V I N C I A D I	85	1.275	43.882.156.988
POTENZA	86		
	87	1.862	129.640.111.758
	88	14.368	1.205.344.071.527
	89	3.390	273.473.684.212
	90	1.473	85.520.300.609
T O T A L I		94.387	4.700.101.068.952

ELAB. 1140.70/1 23/10/90

PAG. 559

38

AGENZIA PER LA PROMOZIONE DELLO SVILUPPO DEL MEZZOGIORNO

(LEGGE N. 64 DEL 1 MARZO 1986)

SERVIZIO OPERE SUL TERRITORIO

APPLICAZIONE LEGGE N. 219 DEL 14.5.1981 E LEGGE N. 80 DEL 18.4.1984
NEI COMUNI COLPITI DAL SISMA DEL NOVEMBRE 80 E FEBBRAIO 81

REGIONE: PUGLIA

SITUAZIONE RIEPILOGATIVA

	ANNO	OPERE	I M P O R T O
	81/83	920	27.306.979.113
	84	5.685	346.909.929.099
P R O V I N C I A D I	85	160	8.735.368.515
F O G G I A	86		
	87	123	11.466.981.961
	88	2.066	224.564.782.049
	89	29	2.521.096.000
	90	1	10.000.000
T O T A L I		8.984	621.515.136.737

ALLEGATO III.2.c.

**PROSPETTO RIEPILOGATIVO DELL'AGENZIA PER LA
PROMOZIONE DELLO SVILUPPO DEL MEZZOGIORNO
RIFERITO ALL'ASSEGNAZIONE DEI FONDI AI COMUNI**

(ELABORAZIONE: 30 GENNAIO 1990)

AGENZIA PER LA PROMOZIONE DELLO SVILUPPO DEL MEZZOGIORNO

(legge 1 marzo 1986 n. 64)

16 02 90 PROT. S 0 0 7 3 4 5

Prot N. *PS/AC* All.

00144 ROMA

Risposta a nota n. 302/CTBC

PIAZZA JOHN KENNEDY N 20 (EUR)
TEL (06) 59911 TELEX 612583
CODICE FISCALE 97048990580

del 17.1.1990 N

OGGETTO: Trasmissione dati e documentazione afferente la ricostruzione nelle zone terremotate ai sensi della legge n. 219/81.

On.le Avv. Oscar Luigi Scalfaro
Presidente della Commissione
Parlamentare d'inchiesta sugli
interventi nelle Zone Terremotate
Basilicata e Campania
Piazza del Parlamento, 24

00186 R O M A

In riferimento alla richiesta della S.V. del 17 gennaio 1990, e facendo seguito alla nota 949 del 22.1.90, in allegato si trasmettono gli elaborati predisposti dal Centro Elaborazione Dati di questo Istituto, sulla scorta delle informazioni memorizzate nella "Banca Dati" del Servizio Opere sul Territorio.

In merito alla richiesta relativa al rapporto esistente tra l'importo dei finanziamenti complessivamente assegnati a ciascun Comune ed il numero dei componenti i nuclei familiari che hanno goduto dei contributi stessi, si fa presente che l'elaborazione dei dati è ancora in corso, ma fin d'ora si anticipa che l'informazione sarà poco significativa in quanto le notizie fornite dalle Amministrazioni Comunali sono incomplete e di difficile utilizzazione.

IL PRESIDENTE

(Prof. Giovanni Torregrossa)

*Prot. n. 344/CTBC
del 21/2/80*

Giovanni Torregrossa

X LEGISLATURA — DISEGNI DI LEGGE E RELAZIONI — DOCUMENTI

ELAB. 1140.11/5 30/01/90 AGENZIA PER LA PROMOZIONE DELLO SVILUPPO DEL MEZZOGIORNO (LEGGE N. 64 DEL 1 MARZO 1986) PAG. 713 39
 SERVIZIO OPERE SUL TERRITORIO
 APPLICAZIONE LEGGE N. 219 DEL 14.5.1981 E LEGGE N. 80 DEL 18.4.1984
 DATI MEMORIZZATI AL 29 GENNAIO 1990 DELLE OPERE PUBBLICHE E PRIVATE IN CORSO DI REALIZZAZIONE NEI COMUNI DISASTRATI

RIEPILOGO GENERALE DELLE ASSEGNAZIONI

	COMPETENZA		CASSA		COMPETENZA		CASSA		
	NUM.	IMPORTO	NUM.	IMPORTO	NUM.	IMPORTO	NUM.	IMPORTO	
CASE SPARSE	L.	60.493.750.000	L.	60.493.750.000	ANNO 1988	L.	965.234.000.000	L.	965.234.000.000
ANNO 1981	L.	250.759.904.000	L.	250.759.904.000	ANNO 1989	L.	518.501.227.000	L.	511.977.850.000
ANNO 1982	L.	420.018.568.000	L.	420.018.568.000	ANNO 1990	L.	152.765.000.000	L.	
ANNO 1983	L.	428.478.994.000	L.	428.478.994.000	ANNO 1991	L.	550.576.000.000	L.	
ANNO 1984	L.	349.181.000.000	L.	349.181.000.000	ANNO 1992	L.	122.009.000.000	L.	
ANNO 1985	L.	311.871.763.000	L.	311.871.763.000	ANNO 1993	L.		L.	
ANNO 1986	L.	230.305.244.000	L.	230.305.244.000	ANNO 1994	L.		L.	
ANNO 1987	L.	499.105.680.000	L.	499.105.680.000	ANNO 1995	L.		L.	
TOTALE	L.	4.859.300.130.000	L.	4.859.300.130.000	TOTALE	L.	4.027.426.753.000	L.	

	NON INIZIATE		IN CORSO		SOSPENSE		ULTIMATE		T O T A L E			
	NUM.	IMPORTO	NUM.	IMPORTO	NUM.	IMPORTO	NUM.	IMPORTO	NUM.	IMPORTO		
OPERE PRIVATE	ART. 7	L. 187	816	3.314	989	3.193	14	16	5298	32.301	7117	38.824
	ART. 9	L. 219	4031	282.294	14677	1.053.342	108	7.493	2815	198.758	21631	1.541.887
	ART. 10	L. 219	2263	105.734	5699	342.070	82	6.559	1867	89.282	9911	543.645
	ART. 65	L. 219	7	495	51	11.144			3	513	61	12.152
	ART. 3	L. 119/86	70	6.326	113	12.854			3	221	186	19.401
	ART. 5	L. 12/88	103	8.052	170	14.286			25	2.058	298	24.376
	ART. 7	L. 12/88	2	197							2	197
	ART. 12	L. 12/88	2	195	5	470					7	665
T O T A L E			7294	406.607	21704	1.437.339	204	14.068	10011	323.133	39213	2.181.147
OPERE PUBBLICHE	L. 219		544	604.948	650	593.303	31	12.585	1345	160.226	2570	1.371.062
T O T A L E G E N E R A L E			7838	1.011.555	22354	2.030.642	235	26.653	11356	483.359	41783	3.552.209

PARI AL 73,10 % COME RAFFRONTO FRA L'AMMONTARE DELLE ASSEGNAZIONI DI COMPETENZA E L'AMMONTARE DELLA SOMMA IMPEGNATA.
 NOTA: GLI IMPORTI DELLA TABELLA SONO ESPRESSI IN MILIONI (CON ARROTONDAMENTO).

X LEGISLATURA — DISEGNI DI LEGGE E RELAZIONI — DOCUMENTI

FLAB. 1140.11/5 30/01/90 AGENZIA PER LA PROMOZIONE DELLO SVILUPPO DEL MEZZOGIORNO (LEGGI N. 64 DEL 1 MARZO 1986) SERVIZIO OPERE SUL TERRITORIO APPLICAZIONE LEGGE N. 219 DEL 14.5.1981 E LEGGE N. 80 DEL 18.4.1984 DATI MEMORIZZATI AL 29 GENNAIO 1990 DELLE OPERE PUBBLICHE E PRIVATE IN CORSO DI REALIZZAZIONE NEI COMUNI GRAVEMENTE DANNEGGIATI

PAG. 714

40

RIEPILOGO GENERALE DELLE ASSEGNAZIONI

	COMPETENZA		CASSA		COMPETENZA		CASSA	
	NUM.	IMPORTE	NUM.	IMPORTE	NUM.	IMPORTE	NUM.	IMPORTE
CASE SPARSE	L. 96.601.250.000	L. 96.601.250.000	L. 2.206.210.000.000	L. 2.206.210.000.000	L. 2.203.654.000.000	L. 2.203.654.000.000	L. 2.203.654.000.000	L. 2.203.654.000.000
ANNO 1981	L. 194.050.413.000	L. 194.050.413.000	ANNO 1988	L. 2.206.210.000.000	L. 2.203.654.000.000	L. 2.203.654.000.000	L. 2.203.654.000.000	L. 2.203.654.000.000
ANNO 1982	L. 642.482.522.000	L. 642.482.522.000	ANNO 1989	L. 1.089.150.768.000	L. 1.067.492.928.930	L. 1.067.492.928.930	L. 1.067.492.928.930	L. 1.067.492.928.930
ANNO 1983	L. 481.266.934.000	L. 481.266.934.000	ANNO 1990	L. 598.662.000.000	L. 30.778.000.000	L. 30.778.000.000	L. 30.778.000.000	L. 30.778.000.000
ANNO 1984	L. 750.295.000.000	L. 750.295.000.000	ANNO 1991	L. 1.580.666.000.000	L. 1.580.666.000.000	L. 1.580.666.000.000	L. 1.580.666.000.000	L. 1.580.666.000.000
ANNO 1985	L. 890.420.754.000	L. 890.420.754.000	ANNO 1992	L. 193.491.000.000	L. 193.491.000.000	L. 193.491.000.000	L. 193.491.000.000	L. 193.491.000.000
ANNO 1986	L. 657.541.227.123	L. 657.541.227.000	ANNO 1993	L. 890.420.754.000	L. 890.420.754.000	L. 890.420.754.000	L. 890.420.754.000	L. 890.420.754.000
ANNO 1987	L. 1.218.623.594.000	L. 1.218.623.594.000	ANNO 1994	L. 657.541.227.000	L. 657.541.227.000	L. 657.541.227.000	L. 657.541.227.000	L. 657.541.227.000
TOTALE	L. 10.599.461.462.123	L. 10.599.461.462.123	ANNO 1995	L. 10.599.461.462.123	L. 10.599.461.462.123	L. 10.599.461.462.123	L. 10.599.461.462.123	L. 10.599.461.462.123

	NON INIZIATE		IN CORSO		SOSPENSE		ULTIMATE		T O T A L E	
	NUM.	IMPORTE	NUM.	IMPORTE	NUM.	IMPORTE	NUM.	IMPORTE	NUM.	IMPORTE
OPERE PRIVATE	ART. 7 L. 187	45.305	807	11.431	42	1.265	33674	369.318	38486	427.319
	ART. 9 L. 219	320.226	19740	1.585.557	124	9.528	7194	517.652	31502	2.432.963
	ART. 10 L. 219	479.043	29348	1.493.546	330	15.468	14869	620.753	54976	2.608.810
	ART. 65 L. 219	5.715	106	15.496	26	4.872	26	4.872	159	26.083
	ART. 3 L. 119/86	4.927	123	12.763	1	112	7	451	194	18.253
	ART. 5 L. 12/88	7.910	242	25.769	4	414	4	414	322	34.093
	ART. 7 L. 12/88	3.759	47	3.815	15	7.772	15	7.772	104	7.772
	ART. 12 L. 12/88	367	6	683	1	53	1	53	11	1.103
T O T A L E		867.252	50419	3.149.060	497	26.373	55790	1.513.711	125754	5.556.396
OPERE PUBBLICHE	L. 219	549.621	2216	542.347	56	20.491	4965	304.775	9033	1.417.234
T O T A L E G E N E R A L E		1.416.873	52635	3.691.407	553	46.864	60755	1.818.486	134787	6.973.630

PARI AL 65,79 % COME RAFFRONTO FRA L'AMMONTARE DELLE ASSEGNAZIONI DI COMPETENZA E L'AMMONTARE DELLA SOMMA IMPEGNATA. NOTA: GLI IMPORTI DELLA TABELLA SONO ESPRESI IN MILIONI (CON ARROTONDAMENTO).

X LEGISLATURA — DISEGNI DI LEGGE E RELAZIONI — DOCUMENTI

SLAB. 1140.11/5 30/01/90 AGENZIA PER LA PROMOZIONE DELLO SVILUPPO DEL MEZZOGIORNO (LEGGI N. 64 DEL 1 MARZO 1986) SERVIZIO OPERE SUL TERRITORIO
 APPLICAZIONE LEGGE N. 219 DEL 14.5.1981 E LEGGE N. 80 DEL 18.4.1984
 DATI MEMORIZZATI AL 29 GENNAIO 1990 DELLE OPERE PUBBLICHE E PRIVATE IN CORSO DI REALIZZAZIONE NEI COMUNI DANNEGGIATI

PAG. 715

41

	COMPETENZA		CASSA		COMPETENZA		CASSA		
	ANNO	L.	ANNO	L.	ANNO	L.	ANNO	L.	
CASE SPARSE	L.	26.429.200.000	L.	26.429.200.000	ANNO 1988	L.	565.276.000.000	L.	565.276.000.000
ANNO 1981	L.	75.455.693.000	L.	75.455.693.000	ANNO 1989	L.	282.407.415.000	L.	280.109.860.123
ANNO 1982	L.	114.358.905.000	L.	114.358.905.000	ANNO 1990	L.	129.244.000.000	L.	2.964.000.000
ANNO 1983	L.	102.778.978.000	L.	102.778.978.000	ANNO 1991	L.	368.758.000.000	L.	
ANNO 1984	L.	138.563.000.000	L.	138.563.000.000	ANNO 1992	L.		L.	
ANNO 1985	L.	208.123.217.000	L.	208.123.217.000	ANNO 1993	L.		L.	
ANNO 1986	L.	153.710.532.000	L.	163.710.532.000	ANNO 1994	L.		L.	
ANNO 1987	L.	311.379.086.000	L.	311.379.086.000	ANNO 1995	L.		L.	
TOTALE					TOTALE	L.	2.476.484.026.000	L.	1.989.148.471.123

RIEPILOGO GENERALE DELLE ASSEGNAZIONI

	NON INIZIATE		IN CORSO		SOSPENSE		ULTIMATE		T O T A L E		
	NUM.	IMPORTO	NUM.	IMPORTO	NUM.	IMPORTO	NUM.	IMPORTO	NUM.	IMPORTO	
OPERE PRIVATE	ART. 7 L. 187	1528	8.283	553	3.117	26	199	13359	85.423	15466	97.022
	ART. 9 L. 219	1049	66.779	2601	187.976	23	1.415	2176	122.823	5849	378.993
	ART. 10 L. 219	5146	223.053	9203	413.810	133	5.217	8312	276.760	22794	918.840
	ART. 65 L. 219	4	1.333	6	1.784	2	646	26	2.924	38	6.687
	ART. 3 L. 119/86	3	146							3	146
	ART. 5 L. 12/88	52	4.118	21	1.316			1	7	74	5.441
	ART. 7 L. 12/88	4	278	4	187					8	465
	ART. 12 L. 12/88	5	510							5	510
T O T A L E		7791	304.500	12388	608.190	184	7.477	23874	487.937	44237	1.408.104
OPERE PUBBLICHE	L. 219	592	83.828	777	105.827	20	3.858	2018	122.495	3407	316.008
T O T A L E G E N E R A L E		8383	388.328	13165	714.017	204	11.335	25892	610.432	47644	1.724.112

PARI AL 69,62 % COME RAFFRONTO FRA L'AMMONTARE DELLE ASSEGNAZIONI DI COMPETENZA E L'AMMONTARE DELLA SOMMA IMPEGNATA.
 NOTA: GLI IMPORTI DELLA TABELLA SONO ESPRESI IN MILIONI (CON ARROTONDAMENTO).

X LEGISLATURA — DISEGNI DI LEGGE E RELAZIONI — DOCUMENTI

ELAB. 1140.11/5 30/01/90 AGENZIA PER LA PROMOZIONE DELLO SVILUPPO DEL MEZZOGIORNO (LEGGI N. 64 DEL 1 MARZO 1986) SERVIZIO OPERE SUL TERRITORIO APPLICAZIONE LEGGE N. 219 DEL 14.5.1981 E LEGGE N. 80 DEL 18.4.1984 DATI MEMORIZZATI AL 29 GENNAIO 1990 DELLE OPERE PUBBLICHE E PRIVATE IN CORSO DI REALIZZAZIONE NEI COMUNI DISASTRATI REGIONE: 40 CAMPANIA

PAG. 555
42

RIEPILOGO DELLE ASSEGNAZIONI

	COMPETENZA		CASSA		COMPETENZA		CASSA	
	L.	L.	L.	L.	L.	L.	L.	L.
CASE SPARSE	48.236.250.000		48.236.250.000		ANNO 1988	737.690.000.000		737.690.000.000
ANNO 1981	215.508.000.000		215.508.000.000		ANNO 1989	391.881.870.000		386.431.990.000
ANNO 1982	362.116.564.000		362.116.564.000		ANNO 1990	112.562.000.000		
ANNO 1983	375.679.000.000		375.679.000.000		ANNO 1991	417.941.000.000		
ANNO 1984	288.351.000.000		288.351.000.000		ANNO 1992	95.409.000.000		
ANNO 1985	216.267.065.000		216.267.065.000		ANNO 1993			
ANNO 1986	159.704.871.000		159.704.871.000		ANNO 1994			
ANNO 1987	376.303.844.000		376.303.844.000		ANNO 1995			
TOTALE					TOTALE	3.797.650.464.000		3.166.288.584.000

	NON INIZIATE		IN CORSO		SOSPENSE		ULTIMATE		T O T A L E	
	NUM.	IMPORTO	NUM.	IMPORTO	NUM.	IMPORTO	NUM.	IMPORTO	NUM.	IMPORTO
OPERE PRIVATE	99	664	22	353	13	10	2437	20.905	2571	21.932
ART. 7 L. 187										
ART. 9 L. 219	3493	252.571	12565	931.722	63	3.811	1701	130.026	17822	1.318.130
ART. 10 L. 219	994	62.264	3576	263.863	42	4.456	767	48.870	5379	379.453
ART. 65 L. 219	7	495	47	8.734				349	56	9.578
ART. 3 L. 119/86	70	6.326	113	12.854				2	186	19.401
ART. 5 L. 12/88	95	7.889	167	14.075				25	287	24.022
ART. 7 L. 12/88	2	197							2	197
ART. 12 L. 12/88	2	195	5	470					7	665
T O T A L E	4762	330.601	16495	1.232.071	118	8.277	4935	202.429	26310	1.773.378
OPERE PUBBLICHE	492	577.113	602	573.060	26	11.885	1165	131.358	2285	1.293.416
T O T A L E G E N E R A L E	5254	907.714	17097	1.805.131	144	20.162	6100	333.787	28595	3.066.794

X LEGISLATURA — DISEGNI DI LEGGE E RELAZIONI — DOCUMENTI

ELAB. 1140.11/5 30/01/90 AGENZIA PER LA PROMOZIONE DELLO SVILUPPO DEL MEZZOGIORNO (LEGGE N. 64 DEL 1 MARZO 1986) PAG. 556 43

APPLICAZIONE LEGGE N. 219 DEL 14.5.1981 E LEGGE N. 80 DEL 18.4.1984 SERVIZIO OPERE SUL TERRITORIO

DATI MEMORIZZATI AL 29 GENNAIO 1990 DELLE OPERE PUBBLICHE E PRIVATE IN CORSO DI REALIZZAZIONE NEI COMUNI GRAVEMENTE DANNEGGIATI

REGIONE: 40 CAMPANIA

RIEPILOGO DELLE ASSEGNAZIONI

	COMPETENZA		CASSA		COMPETENZA		CASSA	
	L.	L.	L.	L.	L.	L.	L.	L.
CASE SPARSE	81.745.000.000	L.	31.745.000.000	L.	ANNO 1988	1.863.449.000.000	L.	1.860.893.000.000
ANNO 1981	157.303.000.000	L.	157.303.000.000	L.	ANNO 1989	918.398.967.000	L.	900.855.440.000
ANNO 1982	596.817.427.000	L.	596.817.427.000	L.	ANNO 1990	526.770.000.000	L.	30.778.000.000
ANNO 1983	421.867.000.000	L.	421.867.000.000	L.	ANNO 1991	1.340.231.000.000	L.	
ANNO 1984	679.226.000.000	L.	679.226.000.000	L.	ANNO 1992	154.000.000.000	L.	
ANNO 1985	750.780.068.000	L.	750.780.068.000	L.	ANNO 1993		L.	
ANNO 1986	554.421.977.123	L.	554.421.977.000	L.	ANNO 1994		L.	
ANNO 1987	1.017.747.347.000	L.	1.017.747.347.000	L.	ANNO 1995		L.	
TOTALE					TOTALE	9.062.756.786.123	L.	7.052.434.259.000

	NON INIZIATE		IN CORSO		SOSPENSE		ULTIMATE		T O T A L E	
	NUM.	IMPORTO	NUM.	IMPORTO	NUM.	IMPORTO	NUM.	IMPORTO	NUM.	IMPORTO
OPERE PRIVATE	3904	45.098	779	11.213	39	1.253	29840	344.753	34562	402.317
ART. 7 L. 147										
ART. 9 L. 219	3797	282.549	17522	1.443.373	89	7.841	6033	453.821	27441	2.187.584
ART. 10 L. 219	7475	366.446	21231	1.176.531	222	10.421	8844	414.403	37772	1.967.801
ART. 65 L. 219	25	4.506	94	14.295			24	4.748	143	23.549
ART. 3 L. 119/86	59	4.789	116	12.551	1	112	7	451	183	17.903
ART. 5 L. 12/88	74	7.783	195	23.381	4		4	414	273	31.578
ART. 7 L. 12/88	42	3.759	47	3.815			15	198	104	7.772
ART. 12 L. 12/88	4	367	4	443			1	53	9	863
T O T A L E	15380	715.297	39988	2.685.602	351	19.627	44768	1.218.841	100487	4.639.367
OPERE PUBBLICHE	1484	505.110	1916	479.444	40	17.032	4203	249.886	7643	1.251.472
T O T A L E G E N E R A L E	16864	1.220.407	41904	3.165.046	391	36.659	48971	1.468.727	108130	5.890.839

X LEGISLATURA — DISEGNI DI LEGGE E RELAZIONI — DOCUMENTI

ELAB. 1140.11/5 30/01/90 AGENZIA PER LA PROMOZIONE DELLO SVILUPPO DEL MEZZOGIORNO (LEGGE N. 64 DEL 1 MARZO 1986) SERVIZIO OPERE SUL TERRITORIO

APPLICAZIONE LEGGE N. 219 DEL 14.5.1981 E LEGGE N. 80 DEL 18.4.1984

DATI MEMORIZZATI AL 29 GENNAIO 1990 DELLE OPERE PUBBLICHE E PRIVATE IN CORSO DI REALIZZAZIONE NEI COMUNI DANNEGGIATI

REGIONE: 40 CAMPANIA

PAG. 557 *AA*

RIEPILOGO DELLE ASSEGNAZIONI

	COMPETENZA	CASSA	COMPETENZA	CASSA
CASE SPARSE	L. 24.810.450.000	L. 24.810.450.000	ANNO 1988	L. 330.269.000.000
ANNO 1981	L. 42.863.000.000	L. 42.863.000.000	ANNO 1989	L. 157.951.770.123
ANNO 1982	L. 87.331.004.000	L. 87.331.004.000	ANNO 1990	L. 2.964.000.000
ANNO 1983	L. 73.154.000.000	L. 73.154.000.000	ANNO 1991	L. 241.828.000.000
ANNO 1984	L. 102.785.000.000	L. 102.785.000.000	ANNO 1992	L. 330.269.000.000
ANNO 1985	L. 129.787.285.000	L. 129.787.285.000	ANNO 1993	L. 159.204.879.000
ANNO 1986	L. 95.862.792.000	L. 95.862.792.000	ANNO 1994	L. 85.015.000.000
ANNO 1987	L. 189.187.089.000	L. 189.187.089.000	ANNO 1995	L. 241.828.000.000
TOTALE	L. 1.236.965.390.123	L. 1.236.965.390.123	TOTALE	L. 1.562.097.499.000

	NON INIZIATE		IN CORSO		SOSPENSE		ULTIMATE		T O T A L E	
	NUM.	IMPORTO	NUM.	IMPORTO	NUM.	IMPORTO	NUM.	IMPORTO	NUM.	IMPORTO
OPERE PRIVATE	1478	7.979	540	3.041	23	178	11238	73.184	13279	84.382
ART. 7 L. 187	620	36.163	1244	94.083	15	866	716	40.479	2595	171.611
ART. 9 L. 219	3687	158.134	6481	284.956	87	3.466	4978	164.273	15233	610.829
ART. 10 L. 219	1	204	2	724			18	2.096	21	3.024
ART. 65 L. 219	3	146							3	146
ART. 3 L. 119/86	43	3.417	20	1.230			1	7	64	4.654
ART. 5 L. 12/88	4	278	4	187					8	465
ART. 7 L. 12/88	2	123							2	123
ART. 12 L. 12/88										
T O T A L E	5838	206.444	8291	384.221	125	4.530	16951	280.039	31205	875.234
OPERE PUBBLICHE	424	43.392	582	56.190	18	3.668	1634	84.514	2658	187.764
T O T A L E G E N E R A L E	6262	249.836	8873	440.411	143	8.198	18585	364.553	33863	1.062.998

X LEGISLATURA — DISEGNI DI LEGGE E RELAZIONI — DOCUMENTI

-L. 1140-11/5 30/01/90

AGENZIA PER LA PROMOZIONE DELLO SVILUPPO DEL MEZZOGIORNO
(LEGGE N. 64 DEL 1 MARZO 1986)

PAG. 710

45

SERVIZIO OPERE SUL TERRITORIO

APPLICAZIONE LEGGE N. 219 DEL 14.5.1981 E LEGGE N. 80 DEL 18.4.1984

DATI MEMORIZZATI AL 29 GENNAIO 1990 DELLE OPERE PUBBLICHE E PRIVATE IN CORSO DI REALIZZAZIONE NEI COMUNI DISASTRATI

REGIONE: 60 BASILICATA

RIEPILOGO DELLE ASSEGNAZIONI

	COMPETENZA		CASSA		COMPETENZA		CASSA	
	ANNO	IMPORTO	ANNO	IMPORTO	ANNO	IMPORTO	ANNO	IMPORTO
CASE SPARSE	L.	12.257.500.000	L.	12.257.500.000	L.	227.544.000.000	L.	227.544.000.000
ANNO 1981	L.	35.251.904.000	L.	35.251.904.000	L.	126.619.357.000	L.	125.545.860.000
ANNO 1982	L.	57.902.004.000	L.	57.902.004.000	L.	40.203.000.000	L.	
ANNO 1983	L.	52.799.994.000	L.	52.799.994.000	L.	132.635.000.000	L.	
ANNO 1984	L.	60.830.000.000	L.	60.830.000.000	L.	26.600.000.000	L.	
ANNO 1985	L.	95.604.698.000	L.	95.604.698.000	L.		L.	
ANNO 1986	L.	70.600.373.000	L.	70.600.373.000	L.		L.	
ANNO 1987	L.	122.801.836.000	L.	122.801.836.000	L.		L.	
TOTALE	L.		L.		L.	1.061.649.666.000	L.	861.138.169.000

	NON INIZIATE		IN CORSO		SOSPESE		ULTIMATE		TOTALE	
	NUM.	IMPORTO	NUM.	IMPORTO	NUM.	IMPORTO	NUM.	IMPORTO	NUM.	IMPORTO
OPERE PRIVATE	717	2.650	967	2.840	1	6	2861	11.396	4546	16.892
ART. 7 L. 187										
ART. 9 L. 219	538	29.723	2112	121.620	45	3.682	1114	68.732	3809	223.757
ART. 10 L. 219	1269	43.470	2123	78.207	40	2.103	1100	40.412	4532	164.192
ART. 65 L. 219			4	2.410			1	164	5	2.574
ART. 3 L. 119/86										
ART. 5 L. 12/88	8	163	3	191					11	354
ART. 7 L. 12/88										
ART. 12 L. 12/88										
TOTALE	2532	76.006	5209	205.268	86	5.791	5076	120.704	12903	407.769
OPERE PUBBLICHE	52	27.835	48	20.243	5	700	180	28.888	285	77.646
TOTALE GENERALE	2584	103.841	5257	225.511	91	6.491	5256	149.572	13188	485.415

X LEGISLATURA — DISEGNI DI LEGGE E RELAZIONI — DOCUMENTI

PAG. 711 16

AGENZIA PER LA PROMOZIONE DELLO SVILUPPO DEL MEZZOGIORNO
(LEGGE N. 64 DEL 1 MARZO 1986)

SERVIZIO OPERE SUL TERRITORIO

APPLICAZIONE LEGGE N. 219 DEL 14.5.1981 E LEGGE N. 80 DEL 18.4.1984

1990 DELLE OPERE PUBBLICHE E PRIVATE IN CORSO DI REALIZZAZIONE NEI COMUNI GRAVEMENTE DANNEGGIATI

REGIONE: 60 BASILICATA

RIEPILOGO DELLE ASSEGNAZIONI

	COMPETENZA	CASSA	COMPETENZA	CASSA
CASE SPARSE	L. 14.856.250.000	L. 14.856.250.000	ANNO 1988	L. 342.761.000.000
ANNO 1981	L. 36.747.413.000	L. 36.747.413.000	ANNO 1989	L. 170.751.801.000
ANNO 1982	L. 45.665.095.000	L. 45.665.095.000	ANNO 1990	L. 71.892.000.000
ANNO 1983	L. 59.399.934.000	L. 59.399.934.000	ANNO 1991	L. 240.435.000.000
ANNO 1984	L. 71.069.000.000	L. 71.069.000.000	ANNO 1992	L. 39.491.000.000
ANNO 1985	L. 139.640.686.000	L. 139.640.686.000	ANNO 1993	L.
ANNO 1986	L. 103.119.250.000	L. 103.119.250.000	ANNO 1994	L.
ANNO 1987	L. 200.876.247.000	L. 200.876.247.000	ANNO 1995	L.
TOTALE			TOTALE	L. 1.536.704.676.000
				L. 1.180.772.363.930

	NON INIZIATE		IN CORSO		SOSPESE		ULTIMATE		T O T A L E	
	NUM.	IMPORTO	NUM.	IMPORTO	NUM.	IMPORTO	NUM.	IMPORTO	NUM.	IMPORTO
OPERE PRIVATE	591	207	28	218	3	12	3834	24.565	3924	25.002
ART. 7 L. 187										
ART. 9 L. 219	647	37.677	2218	142.184	35	1.687	1161	63.831	4061	245.379
ART. 10 L. 219	2954	112.597	8117	317.015	108	5.047	6025	206.350	17204	641.009
ART. 65 L. 219	2	1.209	12	1.201			2	124	16	2.534
ART. 3 L. 119/86	4	138	7	212					11	350
ART. 5 L. 12/88	2	127	47	2.388					49	2.515
ART. 7 L. 12/88										
ART. 12 L. 12/88			2	240					2	240
T O T A L E	3668	151.955	10431	463.458	146	6.746	11022	294.870	25267	917.029
OPERE PUBBLICHE	312	44.511	300	62.903	16	3.459	762	54.889	1390	165.762
T O T A L E G E N E R A L E	3980	196.466	10731	526.361	162	10.205	11784	349.759	26657	1.082.791

X LEGISLATURA — DISEGNI DI LEGGE E RELAZIONI — DOCUMENTI

LAB. 1140.11/5 30/01/90 PAG. 712 *AT*

AGENZIA PER LA PROMOZIONE DELLO SVILUPPO DEL MEZZOGIORNO
(LEGGE N. 64 DEL 1 MARZO 1986)

SERVIZIO OPERE SUL TERRITORIO

APPLICAZIONE LEGGE N. 219 DEL 14.5.1981 E LEGGE N. 80 DEL 18.4.1984

DATI MEMORIZZATI AL 29 GENNAIO 1990 DELLE OPERE PUBBLICHE E PRIVATE IN CORSO DI REALIZZAZIONE NEI COMUNI DANNEGGIATI

REGIONE: 60 BASILICATA

RIEPILOGO DELLE ASSEGNAZIONI

	COMPETENZA		CASSA		COMPETENZA		CASSA	
	L.	L.	L.	L.	L.	L.	L.	
CASE SPARSE	1.618.750.000	L.	1.618.750.000	L.	ANNO 1988	171.270.000.000	L.	171.270.000.000
ANNO 1981	12.592.693.000	L.	12.592.693.000	L.	ANNO 1989	83.334.023.000	L.	82.627.570.000
ANNO 1982	16.632.901.000	L.	16.632.901.000	L.	ANNO 1990	30.904.000.000	L.	
ANNO 1983	19.799.978.000	L.	19.799.978.000	L.	ANNO 1991	101.930.000.000	L.	
ANNO 1984	25.950.000.000	L.	25.950.000.000	L.	ANNO 1992		L.	
ANNO 1985	41.508.854.000	L.	41.508.854.000	L.	ANNO 1993		L.	
ANNO 1986	30.652.689.000	L.	40.652.689.000	L.	ANNO 1994		L.	
ANNO 1987	78.305.287.000	L.	78.305.287.000	L.	ANNO 1995		L.	
TOTALE					TOTALE	614.499.175.000	L.	490.958.722.000

	NON INIZIATE		IN CORSO		SOSPENSE		ULTIMATE		T O T A L E	
	NUM.	IMPORTO	NUM.	IMPORTO	NUM.	IMPORTO	NUM.	IMPORTO	NUM.	IMPORTO
OPERE PRIVATE	50	304	12	73	3	21	1804	10.827	1869	11.225
ART. 7 L. 187										
ART. 9 L. 219	224	14.906	523	37.169	2	153	518	26.662	1267	78.890
ART. 10 L. 219	1286	56.591	1987	97.731	39	1.154	2496	83.798	5808	239.274
ART. 65 L. 219	3	1.129	4	1.060	2	646	5	518	14	3.353
ART. 3 L. 119/86										
ART. 5 L. 12/88	9	701							9	701
ART. 7 L. 12/88	3	387							3	387
ART. 12 L. 12/88										
T O T A L E	1575	74.018	2526	136.033	46	1.974	4823	121.805	8970	333.830
OPERE PUBBLICHE	112	24.036	91	17.679	2	190	264	19.725	469	61.630
T O T A L E G E N E R A L E	1687	98.054	2617	153.712	48	2.164	5087	141.530	9439	395.460

X LEGISLATURA — DISEGNI DI LEGGE E RELAZIONI — DOCUMENTI

ELAB. 1140.11/5 30/01/90 PAG. 573 / 8

AGENZIA PER LA PROMOZIONE DELLO SVILUPPO DEL MEZZOGIORNO

(LEGGE N. 64 DEL 1 MARZO 1986)
SERVIZIO OPERE SUL TERRITORIO

APPLICAZIONE LEGGE N. 219 DEL 14.5.1981 E LEGGE N. 80 DEL 18.4.1984

1990 DELLE OPERE PUBBLICHE E PRIVATE IN CORSO DI REALIZZAZIONE NEI COMUNI DANNEGGIATI

REGIONE: 50 PUGLIA

RIEPILOGO DELLE ASSEGNAZIONI

COMPETENZA	CASSA	COMPETENZA		CASSA	
		ANNO	IMPORTO	ANNO	IMPORTO
CASE SPARSE L.	L.	ANNO 1988	L. 63.737.000.000	L.	63.737.000.000
ANNO 1981 L.	L.	ANNO 1989	L. 39.868.513.000	L.	39.868.513.000
ANNO 1982 L.	L.	ANNO 1990	L. 13.325.000.000	L.	13.325.000.000
ANNO 1983 L.	L.	ANNO 1991	L. 25.000.000.000	L.	25.000.000.000
ANNO 1984 L.	L.	ANNO 1992	L.	L.	
ANNO 1985 L.	L.	ANNO 1993	L.	L.	
ANNO 1986 L.	L.	ANNO 1994	L.	L.	
ANNO 1987 L.	L.	ANNO 1995	L.	L.	
		TOTALE	L. 299.887.352.000	L.	261.224.359.000

	NON INIZIATE		IN CORSO		SOSPESE		ULTIMATE		T O T A L E	
	NUM.	IMPORTO	NUM.	IMPORTO	NUM.	IMPORTO	NUM.	IMPORTO	NUM.	IMPORTO
OPERE PRIVATE	205	15.710	1	3	317	1.412	318	1.412	318	1.412
ART. 7 L. 187										
ART. 9 L. 219			834	56.724	6	376	1987	55.682	1987	128.492
ART. 10 L. 219	173	8.328	735	31.123	7	597	1753	28.689	1753	68.737
ART. 65 L. 219							3	310	3	310
ART. 3 L. 119/86										
ART. 5 L. 12/88			1	86					1	86
ART. 7 L. 12/88										
ART. 12 L. 12/88										
T O T A L E	378	24.038	1571	87.936	13	973	2100	86.093	4062	199.040
OPERE PUBBLICHE	56	16.400	104	31.958			120	18.256	280	66.614
T O T A L E G E N E R A L E	434	40.438	1675	119.894	13	973	2220	104.349	4342	265.654

X LEGISLATURA — DISEGNI DI LEGGE E RELAZIONI — DOCUMENTI

(LEGGE N. 64 DEL 1 MARZO 1986)
 SERVIZIO OPERE SUL TERRITORIO
 APPLICAZIONE LEGGE N. 219 DEL 14.5.1981 E LEGGE N. 80 DEL 18.4.1984
 DATI MEMORIZZATI AL 29 GENNAIO 1990 DELLE OPERE PUBBLICHE E PRIVATE IN CORSO DI REALIZZAZIONE NEI COMUNI DISASTRATI

REGIONE: 40 CAMPANIA PROVINCIA: 01 AVELLINO

RIEPILOGO DELLE ASSEGNAZIONI

	COMPETENZA	CASSA	IN CORSO		SOSPENSE		ULTIMATE		T O T A L E
			NUM.	IMPORTO	NUM.	IMPORTO	NUM.	IMPORTO	
CASE SPARSE	L. 28.146.250.000	L. 28.146.250.000	ANNO 1988	L. 473.685.000.000	L. 473.685.000.000	L. 473.685.000.000	L. 473.685.000.000	L. 473.685.000.000	L. 473.685.000.000
ANNO 1981	L. 153.454.000.000	L. 153.454.000.000	ANNO 1989	L. 251.872.748.000	L. 251.872.748.000	L. 247.754.380.000	L. 247.754.380.000	L. 247.754.380.000	L. 247.754.380.000
ANNO 1982	L. 267.642.068.000	L. 267.642.068.000	ANNO 1990	L. 73.321.000.000	L. 73.321.000.000	L. 73.321.000.000	L. 73.321.000.000	L. 73.321.000.000	L. 73.321.000.000
ANNO 1983	L. 274.688.000.000	L. 274.688.000.000	ANNO 1991	L. 268.249.000.000	L. 268.249.000.000	L. 268.249.000.000	L. 268.249.000.000	L. 268.249.000.000	L. 268.249.000.000
ANNO 1984	L. 189.128.000.000	L. 189.128.000.000	ANNO 1992	L. 60.196.000.000	L. 60.196.000.000	L. 60.196.000.000	L. 60.196.000.000	L. 60.196.000.000	L. 60.196.000.000
ANNO 1985	L. 154.956.589.000	L. 154.956.589.000	ANNO 1993	L. 154.956.589.000	L. 154.956.589.000	L. 154.956.589.000	L. 154.956.589.000	L. 154.956.589.000	L. 154.956.589.000
ANNO 1986	L. 114.429.453.000	L. 114.429.453.000	ANNO 1994	L. 114.429.453.000	L. 114.429.453.000	L. 114.429.453.000	L. 114.429.453.000	L. 114.429.453.000	L. 114.429.453.000
ANNO 1987	L. 254.470.593.000	L. 254.470.593.000	ANNO 1995	L. 254.470.593.000	L. 254.470.593.000	L. 254.470.593.000	L. 254.470.593.000	L. 254.470.593.000	L. 254.470.593.000
T O T A L E			T O T A L E	L. 2.564.236.701.000	L. 2.564.236.701.000	L. 2.158.354.333.000	L. 2.158.354.333.000	L. 2.158.354.333.000	L. 2.158.354.333.000

	NON INIZIATE		IN CORSO		SOSPENSE		ULTIMATE		T O T A L E	
	NUM.	IMPORTO	NUM.	IMPORTO	NUM.	IMPORTO	NUM.	IMPORTO	NUM.	IMPORTO
OPERE PRIVATE	91	626	17	298	13	10	2085	18.607	2206	19.541
ART. 7 L. 187										
ART. 9 L. 219	2017	147.094	9003	677.018	17	1.176	1.279	95.219	12316	920.507
ART. 10 L. 219	563	35.341	2280	167.606	1	74	592	35.958	3436	238.979
ART. 65 L. 219	7	495	46	8.623			1	250	54	9.368
ART. 3 L. 119/86	31	2.278	103	11.229			3	221	137	13.728
ART. 5 L. 12/88	72	6.211	142	11.728			25	2.058	239	19.997
ART. 7 L. 12/88	2	197							2	197
ART. 12 L. 12/88	2	195	5	470					7	665
T O T A L E	2785	192.437	11596	876.972	31	1.260	3985	152.313	18397	1.222.982
OPERE PUBBLICHE	333	398.572	274	323.145	16	7.264	656	81.571	1279	810.552
T O T A L E G E N E R A L E	3118	591.009	11870	1.200.117	47	8.524	4641	233.884	19676	2.033.534

PARI AL 79,30 % COME RAFFRONTO FRA L'AMMONTARE DELLE ASSEGNAZIONI DI COMPETENZA E L'AMMONTARE DELLA SOMMA IMPEGNATA.
 NOTA: GLI IMPORTI DELLA TABELLA SONO ESPRESSI IN MILIONI (CON ARROTONDAMENTO).

49

X LEGISLATURA — DISEGNI DI LEGGE E RELAZIONI — DOCUMENTI

ELAB. 1140-11/5 30/01/90 AGENZIA PER LA PROMOZIONE DELLO SVILUPPO DEL MEZZOGIORNO (LEGGE N. 64 DEL 1 MARZO 1986) PAG. 119 50

APPLICAZIONE LEGGE N. 219 DEL 14.5.1981 E LEGGE N. 80 DEL 18.4.1984 SERVIZIO OPERE SUL TERRITORIO

DATI MEMORIZZATI AL 29 GENNAIO 1990 DELLE OPERE PUBBLICHE E PRIVATE IN CORSO DI REALIZZAZIONE NEI COMUNI GRAVEMENTE DANNEGGIATI

REGIONE: 40 CAMPANIA PROVINCIA: 01 AVELLINO

RIEPILOGO DELLE ASSEGNAZIONI

	COMPETENZA		CASSA		COMPETENZA		CASSA	
	L.	L.	L.	L.	L.	L.	L.	L.
CASE SPARSE	34.204.500.000	34.204.500.000	ANNO 1988	812.202.000.000	L.	812.202.000.000	L.	812.202.000.000
ANNO 1981	53.283.000.000	53.283.000.000	ANNO 1989	403.874.051.000	L.	403.874.051.000	L.	400.559.250.000
ANNO 1982	107.951.777.000	107.951.777.000	ANNO 1990	312.698.000.000	L.	312.698.000.000	L.	15.812.000.000
ANNO 1983	150.704.000.000	150.704.000.000	ANNO 1991	765.755.000.000	L.	765.755.000.000	L.	
ANNO 1984	333.622.000.000	333.622.000.000	ANNO 1992	69.500.000.000	L.	69.500.000.000	L.	
ANNO 1985	262.113.867.000	262.113.867.000	ANNO 1993		L.		L.	
ANNO 1986	193.560.965.000	193.560.965.000	ANNO 1994		L.		L.	
ANNO 1987	371.111.925.000	371.111.925.000	ANNO 1995		L.		L.	
TOTALE				3.870.561.085.000	L.	3.870.561.085.000	L.	2.735.125.284.000

	NON INIZIATE		IN CORSO		SOSPENSE		ULTIMATE		T O T A L E	
	NUM.	IMPORTO	NUM.	IMPORTO	NUM.	IMPORTO	NUM.	IMPORTO	NUM.	IMPORTO
OPERE PRIVATE	215	1.471	55	742	4	20	8594	76.465	8868	78.698
ART. 7 L. 187										
ART. 9 L. 219	2358	173.495	11388	967.608	44	4.443	3584	260.204	17374	1.405.750
ART. 10 L. 219	1484	86.651	8189	525.144	37	1.876	2838	145.630	12548	759.301
ART. 65 L. 219	10	1.705	41	6.691			9	2.847	60	11.243
ART. 3 L. 119/86	18	2.196	94	10.976	1	112	4	274	117	13.558
ART. 5 L. 12/88	59	6.369	168	21.791			4	414	231	28.574
ART. 7 L. 12/88	37	3.351	39	3.645					76	6.996
ART. 12 L. 12/88	3	320	3	274					6	594
T O T A L E	4184	275.558	19977	1.536.871	86	6.451	15033	485.834	39280	2.304.714
OPERE PUBBLICHE	597	199.550	738	165.001	9	2.507	1560	70.069	2904	437.127
T O T A L E G E N E R A L E	4781	475.108	20715	1.701.872	95	8.958	16593	555.903	42184	2.741.841

X LEGISLATURA — DISEGNI DI LEGGE E RELAZIONI — DOCUMENTI

PAG. 122 51

LAB. 1140.11/5 30/01/90 AGENZIA PER LA PROMOZIONE DELLO SVILUPPO DEL MEZZOGIORNO
(LEGGE N. 64 DEL 1 MARZO 1986)
SERVIZIO OPERE SUL TERRITORIO

DATI MEMORIZZATI AL 29 GENNAIO 1990 DELLE OPERE PUBBLICHE E PRIVATE IN CORSO DI REALIZZAZIONE NEI COMUNI DANNEGGIATI
APPLICAZIONE LEGGE N. 219 DEL 14.5.1981 E LEGGE N. 80 DEL 18.4.1984

REGIONE: 40 CAMPANIA PROVINCIA: 01 AVELLINO

RIPILOGO DELLE ASSEGNAZIONI

CASE SPARSE	L.	COMPETENZA	CASSA		COMPETENZA		CASSA	
			ANNO	IMPORTE	ANNO	IMPORTE	ANNO	IMPORTE
			ANNO 1986	L.	7.087.000.000	L.	7.087.000.000	
ANNO 1981	L.	499.000.000	ANNO 1989	L.	3.331.094.000	L.	3.302.870.000	
ANNO 1982	L.	959.348.000	ANNO 1990	L.	1.246.000.000	L.		
ANNO 1983	L.	947.000.000	ANNO 1991	L.	4.754.000.000	L.		
ANNO 1984	L.	2.497.000.000	ANNO 1992	L.		L.		
ANNO 1985	L.	1.113.110.000	ANNO 1993	L.		L.		
ANNO 1986	L.	821.989.000	ANNO 1994	L.		L.		
ANNO 1987	L.	1.739.404.000	ANNO 1995	L.		L.		
			TOTALE	L.	24.994.945.000	L.	18.966.721.000	

	NON INIZIATE		IN CORSO		SOSPESE		ULTIMATE		T O T A L E	
	NUM.	IMPORTE	NUM.	IMPORTE	NUM.	IMPORTE	NUM.	IMPORTE	NUM.	IMPORTE
OPERE PRIVATE	22	160	2	20		164	1.341	188	1.541	
ART. 7 L. 187		443	48	5.477		12	1.291	68	7.211	
ART. 9 L. 219	8		84	8.956		11	614	114	11.403	
ART. 10 L. 219	19	1.833								
ART. 65 L. 219										
ART. 3 L. 119/86										
ART. 5 L. 12/88										
ART. 7 L. 12/88										
ART. 12 L. 12/88										
T O T A L E	49	2.456	134	14.453		187	3.246	370	20.155	
OPERE PUBBLICHE	3	60	2	94		11	131	16	285	
T O T A L E G E N E R A L E	52	2.516	136	14.547		198	3.377	386	20.440	

X LEGISLATURA — DISEGNI DI LEGGE E RELAZIONI — DOCUMENTI

ELAB. 1140.11/5 30/01/90 AGENZIA PER LA PROMOZIONE DELLO SVILUPPO DEL MEZZOGIORNO (LEGGE N. 64 DEL 1 MARZO 1986) SERVIZIO OPERE SUL TERRITORIO
 PAG. 173
 52

APPLICAZIONE LEGGE N. 219 DEL 14.5.1981 E LEGGE N. 80 DEL 18.4.1984
 DATI MEMORIZZATI AL 29 GENNAIO 1990 DELLE OPERE PUBBLICHE E PRIVATE IN CORSO DI REALIZZAZIONE NEI COMUNI GRAVEMENTE DANNEGGIATI

REGIONE: 40 CAMPANIA PROVINCIA: 02 BENEVENTO

RIEPILOGO DELLE ASSEGNAZIONI

	COMPETENZA	CASSA		COMPETENZA		CASSA
		ANNO 1988	ANNO 1989	ANNO 1990	ANNO 1991	
CASE SPARSE	L. 7.337.500.000	L. 7.337.500.000	L. 19.380.000.000	L. 38.341.736.000	L. 32.441.000.000	L. 71.295.000.000
ANNO 1981	L. 19.380.000.000	L. 19.380.000.000	L. 19.380.000.000	L. 38.341.736.000	L. 32.441.000.000	L. 71.295.000.000
ANNO 1982	L. 38.341.736.000	L. 38.341.736.000	L. 38.341.736.000	L. 38.341.736.000	L. 32.441.000.000	L. 71.295.000.000
ANNO 1983	L. 32.441.000.000	L. 32.441.000.000	L. 32.441.000.000	L. 32.441.000.000	L. 32.441.000.000	L. 71.295.000.000
ANNO 1984	L. 71.295.000.000	L. 71.295.000.000	L. 71.295.000.000	L. 71.295.000.000	L. 71.295.000.000	L. 71.295.000.000
ANNO 1985	L. 124.796.001.000	L. 124.796.001.000	L. 124.796.001.000	L. 124.796.001.000	L. 124.796.001.000	L. 124.796.001.000
ANNO 1986	L. 92.156.975.000	L. 92.156.975.000	L. 92.156.975.000	L. 92.156.975.000	L. 92.156.975.000	L. 92.156.975.000
ANNO 1987	L. 168.026.716.000	L. 168.026.716.000	L. 168.026.716.000	L. 168.026.716.000	L. 168.026.716.000	L. 168.026.716.000
TOTALE	L. 1.235.646.935.000	L. 1.235.646.935.000	L. 1.235.646.935.000	L. 1.235.646.935.000	L. 1.235.646.935.000	L. 1.235.646.935.000

	NON INIZIATE		IN CORSO		SOSPENSE		ULTIMATE		T O T A L E	
	NUM.	IMPORTO	NUM.	IMPORTO	NUM.	IMPORTO	NUM.	IMPORTO	NUM.	IMPORTO
OPERE PRIVATE	136	1.128	59	806	5	188	3803	33.838	4003	35.9
ART. 7 L. 187										
ART. 9 L. 219	316	23.404	1733	144.617	5	295	802	58.280	2856	226.5
ART. 10 L. 219	613	39.215	2014	138.001	9	564	1135	54.913	3771	232.6
ART. 65 L. 219			7	1.917			1	87	8	2.0
ART. 3 L. 119/86	2	161	4	612					6	7
ART. 5 L. 12/88	2	155							2	1
ART. 7 L. 12/88	5	408	8	170			15	198	28	7
ART. 12 L. 12/88										
T O T A L E	1074	64.471	3825	286.123	19	1.047	5756	147.316	10674	498.9
OPERE PUBBLICHE	293	45.799	402	74.810	9	1.257	913	54.130	1617	175.9
T O T A L E G E N E R A L E	1367	110.270	4227	360.933	28	2.304	6669	201.446	12291	674.9

X LEGISLATURA — DISEGNI DI LEGGE E RELAZIONI — DOCUMENTI

ELAB. 1140.11/5 30/01/90 AGENZIA PER LA PROMOZIONE DELLO SVILUPPO DEL MEZZOGIORNO (LEGE N. 64 DEL 1 MARZO 1986) PAG. 202 53

SERVIZIO OPERE SUL TERRITORIO
 APPLICAZIONE LEGGE N. 219 DEL 14.5.1981 E LEGGE N. 80 DEL 18.4.1984

DATI MEMORIZZATI AL 29 GENNAIO 1990 DELLE OPERE PUBBLICHE E PRIVATE IN CORSO DI REALIZZAZIONE NEI COMUNI DANNEGGIATI

REGIONE: 40 CAMPANIA PROVINCIA: 02 BENEVENTO

RIEPILOGO DELLE ASSEGNAZIONI

	COMPETENZA		CASSA		COMPETENZA		CASSA	
	L.	L.	L.	L.	L.	L.	L.	L.
CASE SPARSE	2.431.250.000	2.431.250.000	ANNO 1988	48.655.000.000	L.	48.655.000.000	L.	48.655.000.000
ANNO 1981	5.040.000.000	5.040.000.000	ANNO 1989	25.078.112.000	L.	25.078.112.000	L.	24.947.530.000
ANNO 1982	10.029.123.000	10.029.123.000	ANNO 1990	20.898.000.000	L.	20.898.000.000	L.	152.000.000
ANNO 1983	4.816.000.000	4.816.000.000	ANNO 1991	46.905.000.000	L.	46.905.000.000	L.	
ANNO 1984	13.997.000.000	13.997.000.000	ANNO 1992		L.		L.	
ANNO 1985	19.471.721.000	19.471.721.000	ANNO 1993		L.		L.	
ANNO 1986	14.379.114.000	14.379.114.000	ANNO 1994		L.		L.	
ANNO 1987	28.414.383.000	28.414.383.000	ANNO 1995		L.		L.	
TOTALE			TOTALE	240.114.703.000	L.	240.114.703.000	L.	172.333.121.000

	NON INIZIATE		IN CORSO		SOSPENSE		ULTIMATE		T O T A L E	
	NUM.	IMPORTO	NUM.	IMPORTO	NUM.	IMPORTO	NUM.	IMPORTO	NUM.	IMPORTO
OPERE PRIVATE	36	183	8	93	1	10	837	6.304	882	6.590
ART. 7 L. 187										
ART. 9 L. 219	130	10.995	402	32.779	1	25	165	11.888	698	55.687
ART. 10 L. 219	233	13.583	513	34.927	1	26	256	11.479	1003	60.015
ART. 65 L. 219			2	724			1	41	3	765
ART. 3 L. 119/86										
ART. 5 L. 12/88	1	148	2	157					3	305
ART. 7 L. 12/88	2	120	4	187					6	307
ART. 12 L. 12/88										
T O T A L E	402	25.029	931	68.867	3	61	1259	29.712	2595	123.669
OPERE PUBBLICHE	53	4.606	96	8.927	1	34	171	11.128	321	24.695
T O T A L E G E N E R A L E	455	29.635	1027	77.794	4	95	1430	40.840	2916	148.364

X LEGISLATURA — DISEGNI DI LEGGE E RELAZIONI — DOCUMENTI

T.L.R.B. 1140.11/5 30/01/90 AGENZIA PER LA PROMOZIONE DELLO SVILUPPO DEL MEZZOGIORNO PAG. 211
 (LEGGE N. 64 DEL 1 MARZO 1986) 54
 SERVIZIO OPERE SUL TERRITORIO
 APPLICAZIONE LEGGE N. 219 DEL 14.5.1981 E LEGGE N. 80 DEL 18.4.1984
 DATI MEMORIZZATI AL 29 GENNAIO 1990 DELLE OPERE PUBBLICHE E PRIVATE IN CORSO DI REALIZZAZIONE NEI COMUNI GRAVEMENTE DANNEGGIATI
 REGIONE: 40 CAMPANIA PROVINCIA: 03 CASERTA

RIEPILOGO DELLE ASSEGNAZIONI

	COMPETENZA	CASSA		COMPETENZA		CASSA			
		ANNO	IMPORTE	ANNO	IMPORTE	ANNO	IMPORTE		
CASE SPARSE	L.	2.893.750.000	L.	2.893.750.000	ANNO 1988	L.	43.866.000.000	L.	43.866.000.000
ANNO 1981	L.	4.865.000.000	L.	4.865.000.000	ANNO 1989	L.	23.386.679.000	L.	23.386.679.000
ANNO 1982	L.	10.030.066.000	L.	10.030.066.000	ANNO 1990	L.	12.562.000.000	L.	12.562.000.000
ANNO 1983	L.	8.366.000.000	L.	8.366.000.000	ANNO 1991	L.	23.126.000.000	L.	23.126.000.000
ANNO 1984	L.	14.943.000.000	L.	14.943.000.000	ANNO 1992	L.	5.500.000.000	L.	5.500.000.000
ANNO 1985	L.	39.949.580.000	L.	39.949.580.000	ANNO 1993	L.		L.	
ANNO 1986	L.	29.501.220.000	L.	29.501.220.000	ANNO 1994	L.		L.	
ANNO 1987	L.	46.503.895.000	L.	46.503.895.000	ANNO 1995	L.		L.	
TOTALE					TOTALE	L.	265.493.190.000	L.	224.106.911.000

	NON INIZIATE		IN CORSO		SOSPENSE		ULTIMATE		T O T A L E	
	NUM.	IMPORTE	NUM.	IMPORTE	NUM.	IMPORTE	NUM.	IMPORTE	NUM.	IMPORTE
OPERE PRIVATE	75	513	22	322			1303	11.457	1400	12.292
ART. 7 L. 187										
ART. 9 L. 219	21	2.366	136	7.293			32	2.352	189	12.011
ART. 10 L. 219	779	33.098	1419	63.546	9	437	459	20.713	2666	117.794
ART. 65 L. 219	1	186	2	82			3	81	6	349
ART. 3 L. 119/86										
ART. 5 L. 12/88										
ART. 7 L. 12/88										
ART. 12 L. 12/88										
T O T A L E	876	36.163	1579	71.243	9	437	1797	34.603	4261	142.446
OPERE PUBBLICHE	50	24.124	63	28.870	1	50	53	6.100	167	59.144
L. 219										
T O T A L E G E N E R A L E	926	60.287	1642	100.113	10	487	1850	40.703	4428	201.590

X LEGISLATURA — DISEGNI DI LEGGE E RELAZIONI — DOCUMENTI

FLAB. 1140.11/5 30/01/90 AGENZIA PER LA PROMOZIONE DELLO SVILUPPO DEL MEZZOGIORNO (LEGGE N. 64 DEL 1 MARZO 1986) PAG. 306 55
 SERVIZIO OPERE SUL TERRITORIO
 APPLICAZIONE LEGGE N. 219 DEL 14.5.1981 E LEGGE N. 80 DEL 18.4.1984
 DATI MEMORIZZATI AL 29 GENNAIO 1990 DELLE OPERE PUBBLICHE E PRIVATE IN CORSO DI REALIZZAZIONE NEI COMUNI DANNEGGIATI
 REGIONE: 40 CAMPANIA PROVINCIA: 03 CASERTA

RIEPILOGO DELLE ASSEGNAZIONI

	COMPETENZA		CASSA		COMPETENZA		CASSA		
	ANNO	L.	ANNO	L.	ANNO	L.	ANNO	L.	
CASE SPARSE	L.	12.854.200.000	L.	12.854.200.000	ANNO 1988	L.	107.339.000.000	L.	107.339.000.000
ANNO 1981	L.	13.303.000.000	L.	13.303.000.000	ANNO 1989	L.	57.042.265.000	L.	56.444.610.000
ANNO 1982	L.	25.838.004.000	L.	25.838.004.000	ANNO 1990	L.	31.329.000.000	L.	2.812.000.000
ANNO 1983	L.	23.249.000.000	L.	23.249.000.000	ANNO 1991	L.	94.417.000.000	L.	
ANNO 1984	L.	37.734.000.000	L.	37.734.000.000	ANNO 1992	L.		L.	
ANNO 1985	L.	48.831.198.000	L.	48.831.198.000	ANNO 1993	L.		L.	
ANNO 1986	L.	36.059.952.000	L.	36.059.952.000	ANNO 1994	L.		L.	
ANNO 1987	L.	70.674.859.000	L.	70.674.859.000	ANNO 1995	L.		L.	
TOTALE	L.		L.		TOTALE	L.	558.671.478.000	L.	435.139.823.000

	NON INIZIATE		IN CORSO		SOSPENSE		ULTIMATE		T O T A L E	
	NUM.	IMPORTO	NUM.	IMPORTO	NUM.	IMPORTO	NUM.	IMPORTO	NUM.	IMPORTO
OPERE PRIVATE	ART. 7 L. 187	796	3.679	190	5	33	3782	21.401	4773	26.077
	ART. 9 L. 219	191	10.566	291	6	396	265	14.290	753	45.886
	ART. 10 L. 219	1788	72.081	2623	24	1.061	2625	85.842	7060	275.039
	ART. 65 L. 219	1	204				9	601	10	805
	ART. 3 L. 119/86									
	ART. 5 L. 12/88	10	579	10			1	7	21	1.016
	ART. 7 L. 12/88									
	ART. 12 L. 12/88	1	47						1	47
T O T A L E		2787	87.156	3114	35	1.490	6682	121.941	12618	348.870
OPERE PUBBLICHE	L. 219	183	17.603	217	10	2.581	572	21.934	982	59.433
T O T A L E G E N E R A L E		2970	104.759	3331	45	4.071	7254	143.875	13600	408.303

X LEGISLATURA — DISEGNI DI LEGGE E RELAZIONI — DOCUMENTI

ELAB. 1140-11/5 30/01/90 PAG. 347 56

AGENZIA PER LA PROMOZIONE DELLO SVILUPPO DEL MEZZOGIORNO
(LEGGE N. 64 DEL 1 MARZO 1986)
SERVIZIO OPERE SUL TERRITORIOAPPLICAZIONE LEGGE N. 219 DEL 14.5.1981 E LEGGE N. 80 DEL 18.4.1984
DATI MEMORIZZATI AL 29 GENNAIO 1990 DELLE OPERE PUBBLICHE E PRIVATE IN CORSO DI REALIZZAZIONE NEI COMUNI GRAVEMENTE DANNEGGIATI

REGIONE: 40 CAMPANIA PROVINCIA: 04 NAPOLI

SIEPILOGO DELLE ASSEGNAZIONI

	COMPETENZA		CASSA		COMPETENZA		CASSA	
	L.	L.	L.	L.	ANNO 1988	ANNO 1989	ANNO 1990	ANNO 1991
CASE SPARSE	8.246.750.000	8.246.750.000	39.955.000.000	39.955.000.000	358.285.000.000	153.164.936.000	31.280.000.000	63.827.000.000
ANNO 1981								
ANNO 1982								
ANNO 1983								
ANNO 1984								
ANNO 1985								
ANNO 1986								
ANNO 1987								
TOTALE					1.623.412.226.000			1.504.059.980.000

	NON INIZIATE		IN CORSO		SOSPENSE		ULTIMATE		T O T A L E	
	NUM.	IMPORTO	NUM.	IMPORTO	NUM.	IMPORTO	NUM.	IMPORTO	NUM.	IMPORTO
OPERE PRIVATE	1613	31.954	290	5.632	26	1.004	6517	154.328	8446	192.918
ART. 7 L. 187										
ART. 9 L. 219	233	26.074	972	68.534	6	486	380	27.242	1591	122.336
ART. 10 L. 219	1565	81.869	3217	135.765	70	2.706	1784	69.790	6636	290.130
ART. 65 L. 219	13	2.560	39	2.752			8	1.224	60	6.536
ART. 3 L. 119/86	22	1.266	9	641			2	131	33	2.838
ART. 5 L. 12/88	6	546	12	763					18	1.309
ART. 7 L. 12/88										
ART. 12 L. 12/88	1	47	1	169					2	216
T O T A L E	3453	144.316	4540	214.256	102	4.196	8691	252.715	16766	615.483
OPERE PUBBLICHE	170	104.123	137	48.872	9	10.780	629	53.495	945	217.270
T O T A L E G E N E R A L E	3623	248.439	4677	263.128	111	14.976	9320	306.210	17731	832.753

X LEGISLATURA — DISEGNI DI LEGGE E RELAZIONI — DOCUMENTI

ELAB. 1140-11/5 30/01/90 AGENZIA PER LA PROMOZIONE DELLO SVILUPPO DEL MEZZOGIORNO PAG. 394 54
 (LEGGE N. 64 DEL 1 MARZO 1986)
 SERVIZIO OPERE SUL TERRITORIO
 APPLICAZIONE LEGGE N. 219 DEL 14.5.1981 E LEGGE N. 80 DEL 18.4.1984
 DATI MEMORIZZATI AL 29 GENNAIO 1990 DELLE OPERE PUBBLICHE E PRIVATE IN CORSO DI REALIZZAZIONE NEI COMUNI DANNEGGIATI
 REGIONE: 40 CAMPANIA PROVINCIA: 04 NAPOLI

RIEPILOGO DELLE ASSEGNAZIONI

	COMPETENZA	CASSA	COMPETENZA	CASSA
CASE SPARSE	L. 4.400.000.000	L. 4.400.000.000	ANNO 1988	L. 124.769.000.000
ANNO 1981	L. 14.684.000.000	L. 14.684.000.000	ANNO 1989	L. 51.435.435.000
ANNO 1982	L. 31.744.677.000	L. 31.744.677.000	ANNO 1990	L. 14.554.000.000
ANNO 1983	L. 34.350.000.000	L. 34.350.000.000	ANNO 1991	L. 30.993.000.000
ANNO 1984	L. 32.912.000.000	L. 32.912.000.000	ANNO 1992	L.
ANNO 1985	L. 41.004.006.000	L. 41.004.006.000	ANNO 1993	L.
ANNO 1986	L. 30.279.878.000	L. 30.279.878.000	ANNO 1994	L.
ANNO 1987	L. 60.951.146.000	L. 60.951.146.000	ANNO 1995	L.
			TOTALE	L. 472.077.142.000
				L. 426.092.697.000

	NON INIZIATE		IN CORSO		SOSPESE		ULTIMATE		T O T A L E		
	NUM.	IMPORTO	NUM.	IMPORTO	NUM.	IMPORTO	NUM.	IMPORTO	NUM.	IMPORTO	
OPERE PRIVATE	ART. 7 L. 187	335	2.603	312	1.831	16	133	4690	34.276	5353	38.843
	ART. 9 L. 219	129	7.613	218	17.668	6	341	159	8.206	512	33.828
	ART. 10 L. 219	880	47.139	1648	66.962	57	2.240	1236	41.412	3821	157.753
	ART. 65 L. 219							3	1.206	3	1.206
	ART. 3 L. 119/86	3	146							3	146
	ART. 5 L. 12/88	22	2.231	3	505					25	2.736
	ART. 7 L. 12/88	2	158							2	158
	ART. 12 L. 12/88	1	76							1	76
T O T A L E		1372	59.966	2181	86.966	79	2.714	6088	85.100	9720	234.746
OPERE PUBBLICHE	L. 219	56	16.161	58	17.106	1	730	432	32.789	547	66.786
T O T A L E G E N E R A L E		1428	76.127	2239	104.072	80	3.444	6520	117.889	10267	301.532

X LEGISLATURA — DISEGNI DI LEGGE E RELAZIONI — DOCUMENTI

ELAB. 1140.11/5 30/01/90 PAG. 405 58

AGENZIA PER LA PROMOZIONE DELLO SVILUPPO DEL MEZZOGIORNO
(LEGGE N. 64 DEL 1 MARZO 1986)

SERVIZIO OPERE SUL TERRITORIO

APPLICAZIONE LEGGE N. 219 DEL 14.5.1981 E LEGGE N. 80 DEL 18.4.1984

DATI MEMORIZZATI AL 29 GENNAIO 1990 DELLE OPERE PUBBLICHE E PRIVATE IN CORSO DI REALIZZAZIONE NEI COMUNI DISASTRATI

REGIONE: 40 CAMPANIA PROVINCIA: 05 SALERNO

RIEPILOGO DELLE ASSEGNAZIONI

	COMPETENZA		CASSA		COMPETENZA		CASSA	
	L.	L.	L.	L.	L.	L.	L.	L.
CASE SPARSE	20.090.000.000	20.090.000.000	20.090.000.000	20.090.000.000	ANNO 1988	264.005.000.000	264.005.000.000	264.005.000.000
ANNO 1981	62.054.000.000	62.054.000.000	62.054.000.000	62.054.000.000	ANNO 1989	140.009.122.000	140.009.122.000	138.677.610.000
ANNO 1982	94.474.496.000	94.474.496.000	94.474.496.000	94.474.496.000	ANNO 1990	39.241.000.000	39.241.000.000	
ANNO 1983	100.991.000.000	100.991.000.000	100.991.000.000	100.991.000.000	ANNO 1991	149.692.000.000	149.692.000.000	
ANNO 1984	99.223.000.000	99.223.000.000	99.223.000.000	99.223.000.000	ANNO 1992	35.213.000.000	35.213.000.000	
ANNO 1985	61.310.476.000	61.310.476.000	61.310.476.000	61.310.476.000	ANNO 1993			
ANNO 1986	45.275.418.000	45.275.418.000	45.275.418.000	45.275.418.000	ANNO 1994			
ANNO 1987	121.833.251.000	121.833.251.000	121.833.251.000	121.833.251.000	ANNO 1995			
TOTALE					TOTALE	1.233.411.763.000	1.233.411.763.000	1.007.934.251.000

	NON INIZIATE		IN CORSO		SOSPESE		ULTIMATE		T O T A L E	
	NUM.	IMPORTO	NUM.	IMPORTO	NUM.	IMPORTO	NUM.	IMPORTO	NUM.	IMPORTO
OPERE PRIVATE	8	38	5	55			352	2.298	365	2.391
ART. 7 L. 187										
ART. 9 L. 219	1476	105.477	3562	254.704	46	2.635	422	34.807	5506	397.623
ART. 10 L. 219	431	26.923	1296	96.257	41	4.382	175	12.912	1943	140.474
ART. 65 L. 219			1	111			1	99	2	210
ART. 3 L. 119/86	39	4.048	10	1.625					49	5.673
ART. 5 L. 12/88	23	1.678	25	2.347					48	4.025
ART. 7 L. 12/88										
ART. 12 L. 12/88										
T O T A L E	1977	138.164	4899	355.099	87	7.017	950	50.116	7913	550.396
OPERE PUBBLICHE	159	178.541	328	249.915	10	4.621	509	49.787	1006	482.864
T O T A L E G E N E R A L E	2136	316.705	5227	605.014	97	11.638	1459	99.903	8919	1.033.260

X LEGISLATURA — DISEGNI DI LEGGE E RELAZIONI — DOCUMENTI

FLAB. 1140.11/5 30/01/90 AGENZIA PER LA PROMOZIONE DELLO SVILUPPO DEL MEZZOGIORNO (LEGGI N. 64 DEL 1 MARZO 1986) PAG. 460 59

SERVIZIO OPERE SUL TERRITORIO
 APPLICAZIONE LEGGE N. 219 DEL 14.5.1981 E LEGGE N. 80 DEL 18.4.1984

DATI MEMORIZZATI AL 29 GENNAIO 1990 DELLE OPERE PUBBLICHE E PRIVATE IN CORSO DI REALIZZAZIONE NEI COMUNI GRAVEMENTE DANNEGGIATI

REGIONE: 40 CAMPANIA PROVINCIA: 05 SALERNO

RIEPILOGO DELLE ASSEGNAZIONI

	COMPETENZA		CASSA		COMPETENZA		CASSA		
	ANNO	L.	ANNO	L.	ANNO	L.	ANNO	L.	
CASE SPARSE	L.	29.062.500.000	L.	29.062.500.000	ANNO 1988	L.	389.613.000.000	L.	389.613.000.000
ANNO 1981	L.	39.820.000.000	L.	39.820.000.000	ANNO 1989	L.	203.553.294.000	L.	201.959.760.000
ANNO 1982	L.	87.599.005.000	L.	87.599.005.000	ANNO 1990	L.	91.425.000.000	L.	
ANNO 1983	L.	94.101.000.000	L.	94.101.000.000	ANNO 1991	L.	306.359.000.000	L.	
ANNO 1984	L.	196.331.000.000	L.	196.331.000.000	ANNO 1992	L.	28.000.000.000	L.	
ANNO 1985	L.	194.823.522.000	L.	194.823.522.000	ANNO 1993	L.		L.	
ANNO 1986	L.	143.869.604.123	L.	143.869.604.000	ANNO 1994	L.		L.	
ANNO 1987	L.	263.066.425.000	L.	263.066.425.000	ANNO 1995	L.		L.	
TOTALE	L.		L.	2.067.623.350.123	TOTALE	L.	2.067.623.350.123	L.	1.640.245.816.000

	NON INIZIATE		IN CORSO		SOSPENSE		ULTIMATE		T O T A L E	
	NUM.	IMPORTO	NUM.	IMPORTO	NUM.	IMPORTO	NUM.	IMPORTO	NUM.	IMPORTO
OPERE PRIVATE	1865	10.032	353	3.711	4	41	9623	68.665	11845	82.449
ART. 7 L. 187										
ART. 9 L. 219	869	57.210	3293	255.321	34	2.617	1235	105.743	5431	420.891
ART. 10 L. 219	3034	125.613	6392	314.075	97	4.838	2628	123.357	12151	567.883
ART. 65 L. 219	1	55	5	2.853			3	509	9	3.417
ART. 3 L. 119/86	17	1.166	9	322			1	46	27	1.534
ART. 5 L. 12/88	7	713	15	827					22	1.540
ART. 7 L. 12/88										
ART. 12 L. 12/88									1	53
T O T A L E	5793	194.789	10067	577.109	135	7.496	13491	298.373	29486	1.077.767
OPERE PUBBLICHE	374	131.514	576	161.891	12	2.438	1048	66.092	2010	361.935
T O T A L E G E N E R A L E	6167	326.303	10643	739.000	147	9.934	14539	364.465	31496	1.439.702

X LEGISLATURA — DISEGNI DI LEGGE E RELAZIONI — DOCUMENTI

ELAB. 1140.11/5 30/01/90 AGENZIA PER LA PROMOZIONE DELLO SVILUPPO DEL MEZZOGIORNO (LEGGE N. 64 DEL 1 MARZO 1986) SERVIZIO OPERE SUL TERRITORIO
 PAG. 554 60

APPLICAZIONE LEGGE N. 219 DEL 14.5.1981 E LEGGE N. 80 DEL 18.4.1984
 DATI MEMORIZZATI AL 29 GENNAIO 1990 DELLE OPERE PUBBLICHE E PRIVATE IN CORSO DI REALIZZAZIONE NEI COMUNI DANNEGGIATI

REGIONE: 40 CAMPANIA PROVINCIA: 05 SALERNO

RIEPILOGO DELLE ASSEGNAZIONI

	COMPETENZA		CASSA		COMPETENZA		CASSA	
	L.	L.	L.	L.	L.	L.	L.	L.
CASE SPARSE	5.125.000.000	5.125.000.000	ANNO 1988	42.419.000.000	L.	42.419.000.000	L.	42.419.000.000
ANNO 1981	9.337.000.000	9.337.000.000	ANNO 1989	22.317.973.000	L.	22.317.973.000	L.	22.258.770.123
ANNO 1982	18.759.852.000	18.759.852.000	ANNO 1990	16.988.000.000	L.	16.988.000.000	L.	
ANNO 1983	9.792.000.000	9.792.000.000	ANNO 1991	64.759.000.000	L.	64.759.000.000	L.	
ANNO 1984	15.645.000.000	15.645.000.000	ANNO 1992		L.		L.	
ANNO 1985	19.367.250.000	19.367.250.000	ANNO 1993		L.		L.	
ANNO 1986	14.321.859.000	14.321.859.000	ANNO 1994		L.		L.	
ANNO 1987	27.407.297.000	27.407.297.000	ANNO 1995		L.		L.	
			TOTALE	266.239.231.000	L.	266.239.231.000	L.	184.433.028.123

	NON INIZIATE		IN CORSO		SOSPENSE		ULTIMATE		T O T A L E	
	NUM.	IMPORTO	NUM.	IMPORTO	NUM.	IMPORTO	NUM.	IMPORTO	NUM.	IMPORTO
OPERE PRIVATE	289	1.334	28	133	1	2	1765	9.862	2083	11.331
ART. 7 L. 187										
ART. 9 L. 219	162	6.546	285	17.525	2	124	115	4.804	564	28.999
ART. 10 L. 219	767	23.498	1613	57.856	5	139	850	25.126	3235	106.619
ART. 65 L. 219								248	5	248
ART. 3 L. 119/86										
ART. 5 L. 12/88	10	459	5	138					15	597
ART. 7 L. 12/88										
ART. 12 L. 12/88										
T O T A L E	1228	31.837	1931	75.652	8	265	2735	40.040	5902	147.794
OPERE PUBBLICHE	129	4.962	209	12.748	6	323	448	18.532	792	36.565
T O T A L E G E N E R A L E	1357	36.799	2140	88.400	14	588	3183	58.572	6694	184.359

X LEGISLATURA — DISEGNI DI LEGGE E RELAZIONI — DOCUMENTI

ELAB. 1140.11/5 30/01/90 PAG. 583 61

AGENZIA PER LA PROMOZIONE DELLO SVILUPPO DEL MEZZOGIORNO
(LEGGI N. 64 DEL 1 MARZO 1986)
SERVIZIO OPERE SUL TERRITORIOAPPLICAZIONE LEGGE N. 219 DEL 14.5.1981 E LEGGE N. 80 DEL 18.4.1984
DATI MEMORIZZATI AL 29 GENNAIO 1990 DELLE OPERE PUBBLICHE E PRIVATE IN CORSO DI REALIZZAZIONE NEI COMUNI GRAVEMENTE DANNEGGIATI

REGIONE: 60 BASILICATA PROVINCIA: 01 MATERA

RIEPILOGO DELLE ASSEGNAZIONI

	COMPETENZA		CASSA		COMPETENZA		CASSA	
	ANNO	IMPORTE	ANNO	IMPORTE	ANNO	IMPORTE	ANNO	IMPORTE
CASE SPARSE	L.	2.137.500.000	L.	2.137.500.000	L.	59.501.000.000	L.	59.501.000.000
ANNO 1981	L.	5.318.962.000	L.	5.318.962.000	L.	32.110.731.000	L.	31.838.500.000
ANNO 1982	L.	4.240.087.000	L.	4.240.087.000	L.	12.602.000.000	L.	
ANNO 1983	L.	7.616.210.000	L.	7.616.210.000	L.	41.571.000.000	L.	
ANNO 1984	L.	11.969.347.000	L.	11.969.347.000	L.	5.800.000.000	L.	
ANNO 1985	L.	25.758.594.000	L.	25.758.594.000	L.		L.	
ANNO 1986	L.	19.021.726.000	L.	19.021.726.000	L.		L.	
ANNO 1987	L.	33.963.248.000	L.	33.963.248.000	L.		L.	
TOTALE	L.		L.		L.	261.610.405.000	L.	201.365.174.000

	NON INIZIATE		IN CORSO		SOSPENSE		ULTIMATE		T O T A L E	
	NUM.	IMPORTE	NUM.	IMPORTE	NUM.	IMPORTE	NUM.	IMPORTE	NUM.	IMPORTE
OPERE PRIVATE	9	18			3	12	238	1.398	250	1.428
ART. 7 L. 187										
ART. 9 L. 219	171	11.660	211	13.534	2	79	272	13.770	656	39.043
ART. 10 L. 219	1030	39.116	1092	42.525	76	4.120	1371	42.572	3569	128.333
ART. 65 L. 219	1	1.008	2	260			1	81	4	1.349
ART. 3 L. 119/86	4	138	6	212					10	350
ART. 5 L. 12/88			4	288					4	288
ART. 7 L. 12/88										
ART. 12 L. 12/88										
T O T A L E	1215	51.940	1315	56.819	81	4.211	1882	57.821	4493	170.791
OPERE PUBBLICHE	73	10.623	52	7.061	8	1.241	281	10.214	414	29.139
T O T A L E G E N E R A L E	1288	62.563	1367	63.880	89	5.452	2163	68.035	4907	199.930

X LEGISLATURA — DISEGNI DI LEGGE E RELAZIONI — DOCUMENTI

ELAB. 1140.11/5 30/01/90 PAG. 605 62

AGENZIA PER LA PROMOZIONE DELLO SVILUPPO DEL MEZZOGIORNO
(LEGGE N. 64 DEL 1 MARZO 1986)

SERVIZIO OPERE SUL TERRITORIO

APPLICAZIONE LEGGE N. 219 DEL 14.3.1981 E LEGGE N. 80 DEL 18.4.1984

DATI MEMORIZZATI AL 29 GENNAIO 1990 DELLE OPERE PUBBLICHE E PRIVATE IN CORSO DI REALIZZAZIONE NEI COMUNI DANNEGGIATI

REGIONE: 60 BASILICATA PROVINCIA: OI MATERA

SIEPILOGO DELLE ASSEGNAZIONI

	COMPETENZA		CASSA		COMPETENZA		CASSA	
	L.	L.	L.	L.	L.	L.	L.	L.
CASE SPARSE								
ANNO 1981	3.529.806.000		3.529.806.000		42.081.000.000		42.081.000.000	
ANNO 1982	3.842.024.000		3.842.024.000		20.416.118.000		20.245.030.000	
ANNO 1983	4.524.730.000		4.524.730.000		9.377.000.000			
ANNO 1984	8.912.000.000		8.912.000.000		30.931.000.000			
ANNO 1985	10.554.681.000		10.554.681.000					
ANNO 1986	7.794.227.000		7.794.227.000					
ANNO 1987	20.413.536.000		20.413.536.000					
TOTALE					162.378.122.000		121.897.034.000	

	NON INIZIATE		IN CORSO		SOSPENSE		ULTIMATE		T O T A L E	
	NUM.	IMPORTO	NUM.	IMPORTO	NUM.	IMPORTO	NUM.	IMPORTO	NUM.	IMPORTO
OPERE PRIVATE	26	85	3	19			176	956	205	1.060
ART. 7 L. 187										
ART. 9 L. 219	62	3.443	85	5.946			156	5.941	303	15.330
ART. 10 L. 219	510	27.381	429	20.846	11	332	947	22.045	1897	70.604
ART. 65 L. 219	2	757	3	475	2	646	4	491	11	2.369
ART. 3 L. 119/86										
ART. 5 L. 12/88	9	701							9	701
ART. 7 L. 12/88	3	337							3	387
ART. 12 L. 12/88										
T O T A L E	612	32.754	520	27.286	13	978	1283	29.433	2428	90.451
OPERE PUBBLICHE	20	2.768	36	5.701	1	106	116	5.759	173	14.334
T O T A L E G E N E R A L E	632	35.522	556	32.987	14	1.084	1399	35.192	2601	104.785

X LEGISLATURA — DISEGNI DI LEGGE E RELAZIONI — DOCUMENTI

ELAB. 1140-11/5 30/01/90 PAG. 616. 63

AGENZIA PER LA PROMOZIONE DELLO SVILUPPO DEL MEZZOGIORNO

(LEGGE N. 64 DEL 1 MARZO 1986)
SERVIZIO OPERE SUL TERRITORIO

APPLICAZIONE LEGGE N. 219 DEL 14.5.1981 E LEGGE N. 80 DEL 18.4.1984

DATI MEMORIZZATI AL 29 GENNAIO 1990 DELLE OPERE PUBBLICHE E PRIVATE IN CORSO DI REALIZZAZIONE NEI COMUNI DISASTRATI

REGIONE: 60 BASILICATA PROVINCIA: 02 POTENZA

RIEPILOGO DELLE ASSEGNAZIONI

	COMPETENZA	CASSA	COMPETENZA	CASSA
CASE SPARSE	L. 12.257.500.000	L. 12.257.500.000	ANNO 1988	L. 227.544.000.000
ANNO 1981	L. 35.251.904.000	L. 35.251.904.000	ANNO 1989	L. 126.619.357.000
ANNO 1982	L. 57.902.004.000	L. 57.902.004.000	ANNO 1990	L. 40.203.000.000
ANNO 1983	L. 52.799.994.000	L. 52.799.994.000	ANNO 1991	L. 132.635.000.000
ANNO 1984	L. 60.830.000.000	L. 60.830.000.000	ANNO 1992	L. 26.600.000.000
ANNO 1985	L. 95.604.698.000	L. 95.604.698.000	ANNO 1993	L.
ANNO 1986	L. 70.600.373.000	L. 70.600.373.000	ANNO 1994	L.
ANNO 1987	L. 122.801.836.000	L. 122.801.836.000	ANNO 1995	L.
TOTALE	L. 1.061.649.666.000	L. 1.061.649.666.000	TOTALE	L. 861.138.169.000

	NON INIZIATE		IN CORSO		SOSPESE		ULTIMATE		T O T A L E	
	NUM.	IMPORTO	NUM.	IMPORTO	NUM.	IMPORTO	NUM.	IMPORTO	NUM.	IMPORTO
OPERE PRIVATE	717	2.650	967	2.840	1	6	2861	11.396	4546	16.892
ART. 7 L. 187										
ART. 9 L. 219	538	29.723	2112	121.620	45	3.682	1114	68.732	3809	223.757
ART. 10 L. 219	1269	43.470	2123	78.207	40	2.103	1100	40.412	4532	164.192
ART. 65 L. 219			4	2.410			1	164	5	2.574
ART. 3 L. 119/86										
ART. 5 L. 12/88	8	163	3	191					11	354
ART. 7 L. 12/88										
ART. 12 L. 12/88										
T O T A L E	2532	76.006	5209	205.268	86	5.791	5076	120.704	12903	407.769
OPERE PUBBLICHE	52	27.835	48	20.243	5	700	180	28.868	285	77.646
T O T A L E G E N E R A L E	2584	103.841	5257	225.511	91	6.491	5256	149.572	13188	485.415

X LEGISLATURA — DISEGNI DI LEGGE E RELAZIONI — DOCUMENTI

ELAB. 1140-11/S 30/01/90 AGENZIA PER LA PROMOZIONE DELLO SVILUPPO DEL MEZZOGIORNO (LEGGE N. 64 DEL 1 MARZO 1986) PAG. 671 64
 SERVIZI OPERE SUL TERRITORIO
 APPLICAZIONE LEGGE N. 219 DEL 14-5-1981 E LEGGE N. 80 DEL 18-4-1984
 DATI MEMORIZZATI AL 29 GENNAIO 1990 DELLE OPERE PUBBLICHE E PRIVATE IN CORSO DI REALIZZAZIONE NEI COMUNI GRAVEMENTE DANNEGGIATI
 REGIONE: 60 BASILICATA PROVINCIA: 02 POTENZA

RIEPILOGO DELLE ASSEGNAZIONI

	COMPETENZA		CASSA		COMPETENZA		CASSA		
	L.	L.	L.	L.	L.	L.	L.	L.	
CASE SPARSE	12.718.750.000	12.718.750.000	12.718.750.000	12.718.750.000	ANNO 1988	L.	283.260.000.000	L.	283.260.000.000
ANNO 1981	31.428.451.000	31.428.451.000	31.428.451.000	31.428.451.000	ANNO 1989	L.	138.641.070.000	L.	134.798.985.930
ANNO 1982	41.425.008.000	41.425.008.000	41.425.008.000	41.425.008.000	ANNO 1990	L.	59.290.000.000	L.	
ANNO 1983	51.783.724.000	51.783.724.000	51.783.724.000	51.783.724.000	ANNO 1991	L.	198.864.000.000	L.	
ANNO 1984	59.099.653.000	59.099.653.000	59.099.653.000	59.099.653.000	ANNO 1992	L.	33.691.000.000	L.	
ANNO 1985	113.882.092.000	113.882.092.000	113.882.092.000	113.882.092.000	ANNO 1993	L.		L.	
ANNO 1986	84.097.524.000	84.097.524.000	84.097.524.000	84.097.524.000	ANNO 1994	L.		L.	
ANNO 1987	166.912.999.000	166.912.999.000	166.912.999.000	166.912.999.000	ANNO 1995	L.		L.	
TOTALE					TOTALE	L.	1.275.094.271.000	L.	979.407.189.930

	NON INIZIATE		IN CORSO		SOSPENSE		ULTIMATE		T O T A L E	
	NUM.	IMPORTO	NUM.	IMPORTO	NUM.	IMPORTO	NUM.	IMPORTO	NUM.	IMPORTO
OPERE PRIVATE	50	189	28	218			3596	23.167	3674	23.574
ART. 7 L. 187										
ART. 9 L. 219	476	26.017	2007	128.650	33	1.608	889	50.061	3405	206.336
ART. 10 L. 219	1924	73.481	7025	274.490	32	927	4654	163.778	13635	512.676
ART. 65 L. 219	1	201	10	941			1	43	12	1.185
ART. 3 L. 119/86			1						1	
ART. 5 L. 12/88	2	127	43	2.100					45	2.227
ART. 7 L. 12/88			2	240					2	240
ART. 12 L. 12/88										
T O T A L E	2453	100.015	9116	406.639	65	2.535	9140	237.049	20774	746.238
OPERE PUBBLICHE	239	33.888	248	55.842	8	2.218	481	44.675	976	136.623
T O T A L E G E N E R A L E	2692	133.903	9364	462.481	73	4.753	9621	281.724	21750	882.861

X LEGISLATURA — DISEGNI DI LEGGE E RELAZIONI — DOCUMENTI

ELAB. 1140.11/5 30/01/90 AGENZIA PER LA PROMOZIONE DELLO SVILUPPO DEL MEZZOGIORNO (LEGGE N. 64 DEL 1 MARZO 1986) PAG. 709 65

APPLICAZIONE LEGGE N. 219 DEL 14.5.1981 E LEGGE N. 80 DEL 18.4.1984
SERVIZIO OPERE SUL TERRITORIO

DATI MEMORIZZATI AL 29 GENNAIO 1990 DELLE OPERE PUBBLICHE E PRIVATE IN CORSO DI REALIZZAZIONE NEI COMUNI DANNEGGIATI

REGIONE: 60 BASILICATA PROVINCIA: 02 POTENZA

RIEPILOGO DELLE ASSEGNAZIONI

	COMPETENZA		CASSA		COMPETENZA		CASSA	
	L.	L.	L.	L.	L.	L.	L.	L.
CASE SPARSE	1.618.750.000	1.618.750.000	ANNO 1988	129.189.000.000	129.189.000.000	129.189.000.000	129.189.000.000	129.189.000.000
ANNO 1981	9.062.887.000	9.062.887.000	ANNO 1989	62.915.905.000	62.915.905.000	62.915.905.000	62.915.905.000	62.915.905.000
ANNO 1982	12.790.877.000	12.790.877.000	ANNO 1990	21.527.000.000	21.527.000.000	21.527.000.000	21.527.000.000	21.527.000.000
ANNO 1983	15.275.248.000	15.275.248.000	ANNO 1991	70.999.000.000	70.999.000.000	70.999.000.000	70.999.000.000	70.999.000.000
ANNO 1984	17.038.000.000	17.038.000.000	ANNO 1992	L.	L.	L.	L.	L.
ANNO 1985	30.954.173.000	30.954.173.000	ANNO 1993	L.	L.	L.	L.	L.
ANNO 1986	22.858.462.000	22.858.462.000	ANNO 1994	L.	L.	L.	L.	L.
ANNO 1987	57.891.751.000	57.891.751.000	ANNO 1995	L.	L.	L.	L.	L.
TOTALE	L.	L.	TOTALE	452.121.053.000	452.121.053.000	452.121.053.000	452.121.053.000	452.121.053.000

	NON INIZIATE		IN CORSO		SOSPENSE		ULTIMATE		T O T A L E	
	NUM.	IMPORTO	NUM.	IMPORTO	NUM.	IMPORTO	NUM.	IMPORTO	NUM.	IMPORTO
OPERE PRIVATE	24	219	9	54	3	21	1628	9.871	1664	10.165
ART. 7 L. 187										
ART. 9 L. 219	162	11.463	438	31.223	2	153	362	20.721	964	63.560
ART. 10 L. 219	776	29.210	1558	76.885	28	822	1549	61.753	3911	168.670
ART. 65 L. 219	1	372	1	585			1	27	3	984
ART. 3 L. 119/86										
ART. 5 L. 12/88										
ART. 7 L. 12/88										
ART. 12 L. 12/88										
T O T A L E	963	41.264	2006	108.747	33	996	3540	92.372	6542	243.379
OPERE PUBBLICHE	92	21.268	55	11.978	1	84	148	13.966	296	47.296
T O T A L E G E N E R A L E	1055	62.532	2061	120.725	34	1.080	3688	106.338	6838	290.675

X LEGISLATURA — DISEGNI DI LEGGE E RELAZIONI — DOCUMENTI

ELAB. 1140.11/5 30/01/90 AGENZIA PER LA PROMOZIONE DELLO SVILUPPO DEL MEZZOGIORNO (LEGGE N. 64 DEL 1 MARZO 1986) PAG. 572 66
 SERVIZI OPERE SUL TERRITORIO
 APPLICAZIONE LEGGE N. 219 DEL 14.5.1981 E LEGGE N. 80 DEL 18.4.1984
 DATI MEMORIZZATI AL 29 GENNAIO 1990 DELLE OPERE PUBBLICHE E PRIVATE IN CORSO DI REALIZZAZIONE NEI COMUNI DANNEGGIATI
 REGIONE: 50 PUGLIA PROVINCIA: 03 FOGGIA

RIEPILOGO DELLE ASSEGNAZIONI

CASE SPARSE	L.	COMPETENZA	L.	CASSA	L.	COMPETENZA	L.	CASSA	L.	COMPETENZA	L.	CASSA	L.
ANNO 1981	L.	20.000.000.000	L.	20.000.000.000	L.	20.000.000.000	L.	20.000.000.000	L.	63.737.000.000	L.	63.737.000.000	L.
ANNO 1982	L.	10.395.000.000	L.	10.395.000.000	L.	10.395.000.000	L.	10.395.000.000	L.	39.868.513.000	L.	39.868.513.000	L.
ANNO 1983	L.	9.825.000.000	L.	9.825.000.000	L.	9.825.000.000	L.	9.825.000.000	L.	13.325.000.000	L.	13.325.000.000	L.
ANNO 1984	L.	9.828.000.000	L.	9.828.000.000	L.	9.828.000.000	L.	9.828.000.000	L.	25.000.000.000	L.	25.000.000.000	L.
ANNO 1985	L.	36.827.078.000	L.	36.827.078.000	L.	36.827.078.000	L.	36.827.078.000	L.		L.		L.
ANNO 1986	L.	27.195.051.000	L.	27.195.051.000	L.	27.195.051.000	L.	27.195.051.000	L.		L.		L.
ANNO 1987	L.	43.886.710.000	L.	43.886.710.000	L.	43.886.710.000	L.	43.886.710.000	L.		L.		L.
										299.887.352.000	L.	299.887.352.000	L.
													261.224.359.000

	NON INIZIATE		IN CORSO		SOSPENSE		ULTIMATE		T O T A L E		
	NUM.	IMPORTO	NUM.	IMPORTO	NUM.	IMPORTO	NUM.	IMPORTO	NUM.	IMPORTO	
OPERE PRIVATE	ART. 7 L. 187		1	3			317	1.412	318	1.415	
	ART. 9 L. 219	15.710	834	56.724	6	376	942	55.682	1987	128.492	
	ART. 10 L. 219	173	735	31.123	7	597	838	28.689	1753	68.737	
	ART. 65 L. 219						3	310	3	310	
	ART. 3 L. 119/86										
	ART. 5 L. 12/88		1	86					1	86	
	ART. 7 L. 12/88										
	ART. 12 L. 12/88										
T O T A L E		378	24.038	1571	87.936	13	973	2100	86.093	4062	199.040
OPERE PUBBLICHE	L. 219	56	16.400	104	31.958					280	66.614
T O T A L E G E N E R A L E		434	40.438	1675	119.894	13	973	2220	104.349	4342	265.654

ALLEGATO III.2.d.

PROSPETTO RIEPILOGATIVO DELL'AGENZIA PER LA
PROMOZIONE DELLO SVILUPPO DEL MEZZOGIORNO
RIFERITO AL CONFRONTO FRA ASSEGNAZIONI
DI COMPETENZA ED IMPEGNI ASSÚNTI PER
OPERE PRIVATE E PUBBLICHE
(ELABORAZIONE: 10 LUGLIO 1990)

AGENZIA PER LA PROMOZIONE DELLO SVILUPPO DEL MEZZOGIORNO
 AgM GESTIONE SEPARATAI \ 030985
 (Legge n.64 del 1.3.1986-Art.5)

Ripartizione II
 Divisione - VIII - SOT
 Prot. N. _____ All. _____
 Risposta a _____
 del _____ N. _____

00144 ROMA.....
 P.zza John Kennedy n. 20 (EUR)
 Tel. (06) 5991 - TELEX 612583

On.le Avv. Oscar Luigi Scalfaro
 Presidente della Commissione
 Parlamentare d'inchiesta sugli
 interventi nelle Zone Terremotate
 Basilicata e Campania
 Piazza del Parlamento, 24

00186 R O M A

OGGETTO: trasmissione dati e documentazione afferente la
 ricostruzione delle zone terremotate ai sensi della
 legge n.219/81

 In riferimento alle richieste della S.V. intese ad
 appurare il costo per metroquadro di lavori di riparazione o
 ricostruzione (elab.1140.16/1), nonche' la ripartizione dei
 fondi assegnati per edilizia privata e pubblica con il
 rapporto percentuale tra i due dati (elab.1140.17/1), si
 trasmettono in allegato i due tabulati richiesti con le
 seguenti osservazioni.

Per quanto riguarda il tabulato 1140.17/1, la
 richiesta della Commissione da Lei presieduta, trova piena
 rispondenza nei dati riportati nello stesso.

Viceversa per le notizie registrate nel tabulato
 1140.16/1, si segnala che gli stessi necessitano di un
 intervento sul territorio al fine di reperire alcuni
 parametri attualmente non indicati dalle Amministrazioni
 comunali, cogliendo altresì l'occasione, per correggere gli
 errori riscontrati nella fase di input.

Quanto sopra per significare che l'informazione
 estrapolata, mentre a livello comunale puo' far insorgere in
 certi casi perplessita' di analisi, la stessa nelle medie
 provinciali e' da ritenere sufficientemente attendibile.

Si fa, pertanto, riserva di inoltrare una ristampa
 perfezionata dello stesso Tabulato.

Prot.n. 912/CTBC
 del 4/9/90

IL PRESIDENTE
 (Prof. Giovanni Torregrossa)

Giovanni Torregrossa

N.B. - Gli allegati sono in possesso del Prof. Potta de Filinno - (4/9/90)

X LEGISLATURA — DISEGNI DI LEGGE E RELAZIONI — DOCUMENTI

ELAB. 1140.17/1 10/07/90 AGENZIA PER LA PROMOZIONE DELLO SVILUPPO DEL MEZZOGIORNO (LEGGE N. 64 DEL 1 MARZO 1986) SERVIZIO OPERE SUL TERRITORIO

PAG. 1

APPLICAZIONE LEGGE N. 219 DEL 14.5.1981 E LEGGE N. 80 DEL 18.4.1984 SITUAZIONE DI CONFRONTO FRA ASSEGNAZIONI DI COMPETENZA ED IMPEGNI ASSUNTI PER OPERE PRIVATE E PUBBLICHE NEI COMUNI COLPITI DAL SISMA DEL NOVEMBRE '80 E FEBBRAIO '81

REGIONE: 40 CAMPANIA PROVINCIA: 01 AVELLINO

- IMPORTI IN MILIONI DI LIRE -

C O M U N E	CLASSIFICAZIONE	IMPORTO ASSEGNAZIONI COMPETENZA A TUTTO IL '92 (A)	I M P E G N I A S S U N T I				IMPORTO OPERE PUBL. (D)	% (D/B)
			IMPORTO TOTALE (B)	% (B/A)	IMPORTO OPERE PRIV. (C)	% (C/B)		
AIELLO DEL SABATO	GRAV. NTE DANN.	28.607	21.408	74,8	20.643	96,4	766	3,5
ALTAVILLA IRPINA	GRAV. NTE DANN.	72.745	60.771	83,5	43.978	72,3	16.792	27,6
ANDRETTA	GRAV. NTE DANN.	50.169	26.099	52,0	23.654	90,6	2.445	9,3
AQUILONIA	GRAV. NTE DANN.	23.200	12.629	54,4	9.508	75,2	3.121	24,7
ARIANO IRPINO	GRAV. NTE DANN.	122.873	96.570	78,5	75.663	78,3	20.907	21,6
ATRIPALDA	GRAV. NTE DANN.	84.865	84.548	99,6	79.119	93,5	5.430	6,4
AVELLA	GRAV. NTE DANN.	46.831	33.901	72,3	32.597	96,1	1.304	3,8
AVELLINO	DISASTRATO	474.007	376.570	79,4	182.790	48,5	193.770	51,4
BAGNOLI IRPINO	GRAV. NTE DANN.	38.408	38.073	99,1	31.219	82,0	6.855	18,0
BAIANO	GRAV. NTE DANN.	44.362	40.995	92,4	34.369	83,8	6.627	16,1
BISACCIA	DISASTRATO	162.693	140.383	86,2	61.323	43,6	79.061	56,3
BONITO	GRAV. NTE DANN.	23.666	12.413	52,4	10.848	87,3	1.566	12,6
CAIRANO	GRAV. NTE DANN.	20.181	20.003	99,1	17.947	89,7	2.056	10,2
CALABRITTO	DISASTRATO	147.372	123.516	83,8	79.996	64,7	43.520	35,2
CALITRI	DISASTRATO	177.178	159.428	89,9	110.289	69,1	49.139	30,8
CANDIDA	GRAV. NTE DANN.	21.274	10.878	51,1	8.373	76,9	2.505	23,0
CAPOSELE	DISASTRATO	137.607	116.281	84,5	88.677	76,2	27.604	23,7
CAPRIGLIA IRPINA	GRAV. NTE DANN.	31.431	17.557	55,8	16.180	92,1	1.377	7,8
CARIF.	GRAV. NTE DANN.	35.954	35.729	99,3	28.263	79,1	7.466	20,9
CASALBORE	GRAV. NTE DANN.	16.259	13.833	85,0	8.388	60,6	5.445	39,3
CASSANO IRPINO	GRAV. NTE DANN.	37.211	33.810	90,8	25.895	76,5	7.914	23,4
CASTEL BARONIA	GRAV. NTE DANN.	23.970	15.632	65,2	11.111	71,0	4.521	28,9
CASTELFRANCI	GRAV. NTE DANN.	72.218	67.778	93,8	53.455	78,8	14.323	21,1
CASTELVETERE SUL CALORE	GRAV. NTE DANN.	27.778	18.953	68,2	15.735	83,0	3.218	16,9
CERVINARA	GRAV. NTE DANN.	70.388	50.032	71,0	49.036	98,0	997	1,9
CESINALI	GRAV. NTE DANN.	25.046	22.629	90,3	21.957	97,0	671	2,9
CHIANCHE	GRAV. NTE DANN.	16.973	16.679	98,2	15.133	90,7	1.546	9,2
CHIUSANO DI SAN DOMENICO	GRAV. NTE DANN.	40.630	25.210	62,0	14.645	58,0	10.564	41,9
CONTRADA	GRAV. NTE DANN.	36.449	24.321	66,7	11.796	48,5	12.525	51,5
CONZA DELLA CAMPANIA	DISASTRATO	119.362	103.665	86,8	66.379	64,0	37.285	35,9
DOMICELLA	GRAV. NTE DANN.	28.048	18.890	67,3	15.410	81,5	3.480	18,4
FLUMERI	GRAV. NTE DANN.	22.687	16.410	72,3	13.809	84,1	2.609	15,9
FONTANAROSA	GRAV. NTE DANN.	40.692	34.927	85,8	25.554	72,9	9.465	27,1
FORINO	GRAV. NTE DANN.	39.709	31.639	79,6	25.554	80,7	6.085	19,2
FRIGENTO	GRAV. NTE DANN.	59.511	44.178	74,2	41.743	94,4	2.435	5,5
GESUALDO	GRAV. NTE DANN.	53.403	45.036	84,3	39.934	88,6	5.101	11,3

X LEGISLATURA — DISEGNI DI LEGGE E RELAZIONI — DOCUMENTI

ELAB. 1.140.17/1	10/07/90	AGENZIA PER LA PROMOZIONE DELLO SVILUPPO DEL MEZZOGIORNO (LEGGE N. 64 DEL 1 MARZO 1986) SERVIZIO OPERE SUL TERRITORIO	PAG. 2	- IMPORTI IN MILIONI DI LIRE -					
				I M P E G N I A S S U N T I					
REGIONE: 40 CAMPANIA				IMPORTO TOTALE (B)	% (B/A)	IMPORTO OPERE PRIV. (C)	% (C/B)	IMPORTO OPERE PUBBL. (D)	% (D/B)
APPLICAZIONE LEGGE N. 219 DEL 14.5.1981 E LEGGE N. 80 DEL 18.4.1984 SITUAZIONE DI CONFRONTO FRA ASSEGNAZIONI DI COMPETENZA ED IMPEGNI ASSUNTI PER OPERE PRIVATE E PUBBLICHE NEI COMUNI COLPITI DAL SISMA DEL NOVEMBRE '80 E FEBBRAIO '81				12.437	51,2	10.853	87,2	1.584	12,7
PROVINCIA: 01 AVELLINO				52.364	89,9	44.416	84,8	7.949	15,1
GREGI				18.267	63,9	9.446	51,7	8.821	48,2
GROTTAMINARDA				59.730	95,9	55.797	93,4	3.933	6,5
GROTTOLELLA				55.647	99,7	41.330	74,2	14.317	25,7
GUARDIA LOMBARDI				22.691	83,4	21.963	96,7	728	3,2
LACEDONIA				29.166	70,4	24.486	83,9	4.680	16,0
LAPIO				253.965	98,9	163.664	64,4	90.302	35,5
LAURO				44.334	90,7	28.540	64,3	15.794	35,6
LIUNI				34.780	75,8	31.161	90,9	3.619	9,1
LUGOSANO				8.772	43,3	7.583	86,4	1.189	13,5
MANOCALZATI				17.606	90,5	14.366	81,5	3.240	18,4
MARZANO DI NOLA				31.419	62,9	24.095	76,6	7.324	23,3
MELITO IRPINO				67.951	85,1	62.193	91,5	5.757	8,4
MERCOGLIANO				11.761	98,7	4.824	41,0	6.937	58,9
MIRABELLA ECLANO				13.994	26,0	10.354	73,9	3.640	26,0
MONTAGUTO				44.641	74,9	36.364	81,4	8.277	18,5
MONTECALVO IRPINO				43.554	74,4	41.369	94,9	2.185	5,0
MONTEFALCIONE				20.819	64,3	16.094	77,3	4.725	22,7
MONTEFORTE IRPINO				44.952	99,9	40.321	89,7	4.631	10,3
MONTEFUSCO				81.777	82,9	73.694	90,1	8.083	9,8
MONTELEONE				53.641	90,8	49.169	91,6	4.472	8,3
MONTEMARANO				104.538	96,5	90.518	86,5	14.020	13,4
MONTEMILETTE				23.584	72,1	20.975	89,3	2.897	12,1
MONTORO INFERIORE				33.082	82,8	30.015	89,3	3.568	10,6
MONTORO SUPERIORE				38.299	74,0	30.747	80,2	7.551	19,7
MORRA DE SANCTIS				67.116	61,2	56.569	84,2	10.547	15,7
MOSCHIANO				19.209	77,4	16.700	86,9	2.508	13,0
MUGRANO DEL CARDINALE				22.524	55,5	21.600	95,4	1.024	4,5
NUSCO				60.278	77,4	49.199	81,6	11.078	18,3
OSPEDALETTO D'ALPINOLO				31.030	82,2	23.182	74,7	7.848	25,2
PAGO DEL VALLO DI LAURO				6.766	65,2	6.540	96,6	227	3,3
PAROLISE				9.445	67,5	8.110	85,8	1.335	14,1
PATERNOPOLI				54.811	81,4	46.418	84,6	8.393	15,3
PETRURO IRPINO				8.198	94,1	6.450	78,6	1.748	21,3
PIETRADEFUSI				24.361	73,8	21.774	89,3	2.586	10,6

X LEGISLATURA — DISEGNI DI LEGGE E RELAZIONI — DOCUMENTI

ELAB.	1140.17/1	10/07/90	AGENZIA PER LA PROMOZIONE DELLO SVILUPPO DEL MEZZOGIORNO (LEGGE N. 64 DEL 1 MARZO 1986) SERVIZIO OPERE SUL TERRITORIO	PAG.	3	I M P E G N I A S S U N T I						
						REGIONE: 40 CAMPANIA	PROVINCIA: 01 AVELLINO	CLASSIFICAZIONE	IMPORTE ASSEGNAZIONI COMPETENZA A TUTTO IL '92 (A)	IMPORTE TOTALE (B)	% (B/A)	IMPORTE OPERE PRIV. (C)
PIETRASTORNINA			GRAV NTE DANN.			41.053	33.772	82,2	26.978	79,8	6.794	20,1
PRATA DI PRINCIPATO ULTRA			GRAV NTE DANN.			39.099	34.540	88,3	33.438	96,8	1.102	3,1
PRATOLA SERRA			GRAV NTE DANN.			44.360	26.631	60,0	22.429	84,2	4.202	15,7
QUADRELLE			DANNEGGIATO			10.345	10.058	97,2	7.939	78,9	2.119	21,0
QUINDICI			GRAV NTE DANN.			20.568	9.437	45,8	9.090	96,3	347	3,6
ROCCABASCERANA			GRAV NTE DANN.			40.495	40.377	99,7	34.087	84,4	6.290	15,5
ROCCA SAN FELICE			GRAV NTE DANN.			39.868	29.118	73,0	22.508	77,3	6.610	22,7
ROTONDI			GRAV NTE DANN.			26.506	10.386	39,1	8.748	84,2	1.638	15,7
SALZA IRPINA			DISASTRATO			35.826	30.415	84,9	22.213	73,0	8.202	26,9
SAN MANGO SUL CALORE			DISASTRATO			93.873	60.367	64,3	39.362	65,2	21.006	34,8
SAN MARTINO VALLE CAUDINA			GRAV NTE DANN.			39.733	29.731	74,8	24.556	82,5	5.175	17,4
SAN MICHELE DI SERINO			DISASTRATO			63.951	41.790	65,3	33.816	80,9	7.974	19,0
SAN NICOLA BARONIA			GRAV NTE DANN.			15.732	15.550	98,8	13.404	86,2	2.146	13,8
SAN POTTIO ULTRA			GRAV NTE DANN.			25.031	17.833	71,2	16.965	95,1	868	4,8
SAN SOSSIO BARONIA			GRAV NTE DANN.			30.362	16.323	53,7	16.227	99,4	96	0,5
SANTA LUCIA DI SERINO			GRAV NTE DANN.			26.027	16.418	63,0	15.311	93,2	1.107	6,7
SANT'ANDREA DI CONZA			DISASTRATO			69.079	48.150	69,7	29.196	60,6	18.954	39,3
SANT'ANGELO ALL'ESCA			GRAV NTE DANN.			20.893	20.878	99,9	16.680	79,8	4.198	20,1
SANT'ANGELO A SCALA			GRAV NTE DANN.			18.153	15.051	82,9	9.804	65,1	5.247	34,8
SANT'ANGELO DEI LOMBARDI			DISASTRATO			213.731	197.161	92,2	101.119	51,2	96.042	48,7
SANTA PAOLINA			GRAV NTE DANN.			24.807	19.209	77,4	14.888	77,5	4.321	22,4
SANTO STEFANO DEL SOLE			GRAV NTE DANN.			25.405	21.547	84,8	19.212	89,1	2.335	10,8
SAVIGNANO IRPINO			GRAV NTE DANN.			18.863	11.786	62,4	5.698	48,3	6.088	51,6
SCAMPITIELLA			GRAV NTE DANN.			14.184	10.876	76,6	8.290	76,2	2.586	23,7
SENERCHIA			DISASTRATO			65.984	65.099	98,6	51.740	79,4	13.358	20,5
SERINO			GRAV NTE DANN.			76.541	76.157	99,5	61.655	80,9	14.502	19,0
SIRIGNANO			DANNEGGIATO			14.650	12.718	86,8	12.430	97,7	10.288	22,2
SOLOFRA			DISASTRATO			171.894	158.968	92,4	58.185	36,6	100.783	63,4
SORBO SERPICO			DISASTRATO			38.663	29.651	76,6	16.494	55,6	13.157	44,3
SPERONE			GRAV NTE DANN.			25.440	22.631	88,9	21.728	96,0	902	3,9
STURNO			GRAV NTE DANN.			43.678	38.389	87,8	32.574	84,8	5.815	15,1
SUMMONTE			GRAV NTE DANN.			35.745	32.415	90,6	29.022	89,5	3.394	10,4
TAURANO			GRAV NTE DANN.			17.135	16.457	96,0	12.107	73,5	4.350	26,4
TAURASI			GRAV NTE DANN.			46.070	33.647	73,0	31.198	92,7	2.449	7,2
TEORA			DISASTRATO			104.149	71.015	68,1	49.249	69,3	21.766	30,6
TORELLA DEI LOMBARDI			DISASTRATO			122.541	105.216	85,8	59.982	57,0	45.234	42,9

- IMPORTI IN MILIONI DI LIRE -

X LEGISLATURA — DISEGNI DI LEGGE E RELAZIONI — DOCUMENTI

ELAB. 1140.17/1 10/07/90 PAG. 4

AGENZIA PER LA PROMOZIONE DELLO SVILUPPO DEL MEZZOGIORNO
(LEGGE N. 64 DEL 1 MARZO 1986)
SERVIZIO OPERE SUL TERRITORIOAPPLICAZIONE LEGGE N. 219 DEL 14.5.1981 E LEGGE N. 80 DEL 18.4.1984
SITUAZIONE DI CONFRONTO FRA ASSEGNAZIONI DI COMPETENZA ED IMPEGNI ASSUNTI PER OPERE
PRIVATE E PUBBLICHE NEI COMUNI COLPITI DAL SISMA DEL NOVEMBRE '80 E FEBBRAIO '81

REGIONE: 40 CAMPANIA PROVINCIA: 01 AVELLINO

- IMPORTI IN MILIONI DI LIRE -

C O M U N E	CLASSIFICAZIONE	IMPORTO ASSEGNAZIONI COMPETENZA A TUTTO IL '92 (A)	I M P E G N I A S S U N T I			IMPORTO OPERE PUVB. (D)	%
			IMPORTO TOTALE (B)	IMPORTO OPERE PRIV. (C)	(C/B)		
TORRE LE NOCELLE	GRAV.NTE DANN.	42.917	30.597	26.237	4.360	85,7	14,2
TORRIONI	GRAV.NTE DANN.	9.351	6.834	6.212	622	90,9	9,1
TREVICO	GRAV.NTE DANN.	15.792	11.983	9.690	2.294	80,8	19,1
TUFO	GRAV.NTE DANN.	28.891	21.756	12.190	9.566	56,0	43,9
VALLATA	GRAV.NTE DANN.	35.473	21.610	16.836	4.774	77,9	22,0
VALLESACCARDA	GRAV.NTE DANN.	14.546	13.899	10.065	3.834	72,4	27,5
VENTICANO	GRAV.NTE DANN.	29.460	15.519	11.748	3.771	75,7	24,3
VILLAMAINA	GRAV.NTE DANN.	36.904	18.478	13.136	5.342	71,0	28,9
VILLANOVA DEL BATTISTA	GRAV.NTE DANN.	34.512	21.772	16.357	5.415	75,1	24,8
VOLTURARA IRPINA	GRAV.NTE DANN.	69.984	69.984	44.204	25.780	63,1	36,8
ZUNGOLI	GRAV.NTE DANN.	19.271	16.889	8.115	8.774	48,0	51,9
TOTALI PROVINCIALI	DISASTRATI	2.564.239	2.148.746	1.271.042	877.703	59,1	40,8
	GRAV. DANNEGG.	3.870.581	3.047.327	2.523.899	523.429	82,8	17,1
	DANNEGGIATI	24.995	22.776	20.368	2.408	89,4	10,5
	TUTTI I COMUNI	6.459.815	5.218.849	3.815.309	1.403.540	73,1	26,8

X LEGISLATURA — DISEGNI DI LEGGE E RELAZIONI — DOCUMENTI

ELAB. 1140.17/1 10/07/90 10/07/90 PAG. 5

AGENZIA PER LA PROMOZIONE DELLO SVILUPPO DEL MEZZOGIORNO
(LEGGE N. 64 DEL 1 MARZO 1986)
SERVIZIO OPERE SUL TERRITORIO

APPLICAZIONE LEGGE N. 219 DEL 14.5.1981 E LEGGE N. 80 DEL 18.4.1984
SITUAZIONE DI CONFRONTO FRA ASSEGNAZIONI DI COMPETENZA ED IMPEGNI ASSUNTI PER OPERE
PRIVATE E PUBBLICHE NEI COMUNI COLPITI DAL SISMA DEL NOVEMBRE '80 E FEBBRAIO '81

REGIONE: 40 CAMPANIA PROVINCIA: 02 BENEVENTO

- IMPORTI IN MILIONI DI LIRE -

C O M U N E	CLASSIFICAZIONE	IMPORTO ASSEGNAZIONI COMPETENZA A TUTTO IL '92 (A)	I M P E G N I A S S U N T I					
			IMPORTO TOTALE (B)	% (B/A)	IMPORTO OPERE PRIV. (C)	% (C/B)	IMPORTO OPERE PUBBL. (D)	% (D/B)
AIROLA	GRAV.NTE DANN.	37.588	13.916	37,0	12.597	90,5	1.320	9,4
AMOROSI	GRAV.NTE DANN.	15.035	12.344	82,1	10.686	86,5	1.658	13,4
APICE	GRAV.NTE DANN.	9.945	38.030	76,1	13.346	35,0	24.684	64,9
APOLLOSA	GRAV.NTE DANN.	17.460	15.184	86,9	11.596	76,3	3.588	23,6
ARPAIA	GRAV.NTE DANN.	15.857	9.714	61,2	8.028	82,6	1.686	17,3
ARPAISE	GRAV.NTE DANN.	13.294	10.209	76,7	7.227	70,7	2.982	29,2
EASELICE	DANNEGGIATO	5.504	3.373	61,2	3.099	91,8	2.274	8,1
BENEVENTO	GRAV.NTE DANN.	263.327	102.248	38,8	72.075	70,4	30.173	29,5
BONEA	GRAV.NTE DANN.	11.386	9.831	86,3	6.911	70,3	2.921	29,7
BUCCIANO	GRAV.NTE DANN.	21.630	9.439	43,6	7.142	75,6	2.297	24,3
BUONALBERGO	GRAV.NTE DANN.	17.581	12.023	68,3	8.574	71,3	3.449	28,6
CALVI	GRAV.NTE DANN.	23.071	17.821	77,2	16.217	91,0	1.604	9,0
CAMPOLATTARO	DANNEGGIATO	3.839	3.782	98,5	3.592	94,9	1.190	5,0
CAMPOLI DEL MONTE TABURNO	GRAV.NTE DANN.	14.375	8.540	59,4	6.261	73,3	2.279	26,6
CASALDUNI	GRAV.NTE DANN.	30.751	24.181	78,6	13.662	56,5	10.519	43,5
CASTELFRANCO	DANNEGGIATO	8.255	7.478	90,5	6.897	92,2	77,7	7,7
CASTELPAGANO	GRAV.NTE DANN.	11.285	9.422	83,4	6.607	70,1	2.814	29,3
CASTELPOTO	DANNEGGIATO	8.860	2.947	33,2	2.376	80,6	571	19,3
CASTELVENERE	GRAV.NTE DANN.	16.227	5.933	36,5	5.777	97,3	156	2,6
CAUTANO	DANNEGGIATO	8.017	4.351	54,2	2.322	53,0	2.029	46,6
CEPPALONI	GRAV.NTE DANN.	19.599	16.156	82,4	13.098	81,0	3.058	18,9
CERRETO SANNITA	GRAV.NTE DANN.	32.836	21.493	65,4	15.442	71,8	6.051	28,1
CIRCELLO	GRAV.NTE DANN.	28.197	14.475	51,3	11.895	82,1	2.580	17,8
COLLE SANNITA	GRAV.NTE DANN.	15.811	15.470	97,8	10.235	66,1	5.235	33,8
CUSANO MUTRI	DANNEGGIATO	12.000	7.369	61,4	5.991	81,3	1.378	18,7
DUGENTA	DANNEGGIATO	8.270	5.426	65,6	4.918	90,6	507	9,3
DURAZZANO	DANNEGGIATO	4.192	1.863	44,4	1.863	100,0	0	0
FAICCHIO	GRAV.NTE DANN.	11.098	6.060	54,6	5.408	89,2	651	10,7
FOGLIANISE	DANNEGGIATO	19.130	6.014	31,4	5.623	93,5	391	6,5
FOIANO DI VAL FORTORE	DANNEGGIATO	11.257	8.282	73,5	7.331	88,5	951	11,4
FORCHIA	GRAV.NTE DANN.	14.170	10.313	72,7	8.141	78,9	2.173	21,0
FRAGNETO L'ABATE	GRAV.NTE DANN.	20.227	12.427	61,4	7.221	58,1	5.205	41,8
FRAGNETO MONFORTE	GRAV.NTE DANN.	11.128	16.248	146,9	4.578	28,1	1.670	10,8
FRASSO TELESINO	DANNEGGIATO	10.163	10.106	99,4	7.305	73,2	2.800	26,7
GINESTRA DEGLI SCHIAVONI	GRAV.NTE DANN.	5.801	3.592	61,9	2.319	64,5	1.273	35,4
		6.421	4.363	67,9	3.478	79,7	885	20,2

X LEGISLATURA — DISEGNI DI LEGGE E RELAZIONI — DOCUMENTI

PAG. 6

ELAB. 1140.17/1 10/07/90 AGENZIA PER LA PROMOZIONE DELLO SVILUPPO DEL MEZZOGIORNO

(LEGGE N. 64 DEL 1 MARZO 1986)
SERVIZIO OPERE SUL TERRITORIO

APPLICAZIONE LEGGE N. 219 DEL 14.5.1981 E LEGGE N. 80 DEL 18.4.1984

SITUAZIONE DI CONFRONTO FRA ASSEGNAZIONI DI COMPETENZA ED IMPEGNI ASSUNTI PER OPERE PRIVATE E PUBBLICHE NEI COMUNI COLPITI DAL SISMA DEL NOVEMBRE '80 E FEBBRAIO '81

REGIONE: 40 CAMPANIA PROVINCIA: 02 BENEVENTO

- IMPORTI IN MILIONI DI LIRE -

C O M U N E	CLASSIFICAZIONE	I M P E G N I A S S U N T I					IMPORTE OPERE PUBL. (D)	% (D/B)
		IMPORTE ASSEGNAZIONI COMPETENZA A TUTTO IL '92 (A)	IMPORTE TOTALE (B)	% (B/A)	IMPORTE OPERE PRIV. (C)	% (C/B)		
GUARDIA SANFRAMONDI	DANNEGGIATO	6.628	2.836	42,7	2.702	95,2	134	4,7
LIMATOLA	DANNEGGIATO	11.659	4.306	36,9	4.246	98,6	159	1,3
MELIZZANO	GRAV.NTE DANN.	10.646	5.933	55,7	5.639	95,0	295	4,9
MOIANO	GRAV.NTE DANN.	20.760	15.238	73,4	11.935	78,3	3.303	21,6
MOLINARA	GRAV.NTE DANN.	18.434	7.344	39,8	5.916	80,5	1.428	19,4
MONTEFALCONE DI VAL FORTORE	DANNEGGIATO	6.883	4.522	65,7	3.161	69,9	1.362	30,1
MONTEFALCONE DI VAL FORTORE	GRAV.NTE DANN.	36.424	30.323	83,2	20.418	67,3	9.905	32,6
MONTESARCHIO	DANNEGGIATO	23.598	19.295	81,7	14.919	77,3	4.376	22,6
MORCONE	DANNEGGIATO	18.326	7.919	43,2	4.376	55,2	3.543	44,7
PADULI	GRAV.NTE DANN.	36.581	15.218	41,6	10.389	68,2	4.829	31,7
PAGO VELANO	GRAV.NTE DANN.	12.915	10.698	82,8	9.014	84,2	1.684	15,7
PANNARANO	GRAV.NTE DANN.	22.581	15.197	67,3	12.492	82,2	2.705	17,8
PAOLISI	GRAV.NTE DANN.	11.681	4.151	35,5	2.422	58,3	1.729	41,6
PAUPISI	GRAV.NTE DANN.	7.987	7.033	88,0	6.663	94,7	370	5,2
PESCO SANNITA	DANNEGGIATO	3.924	2.116	53,9	1.848	87,3	268	12,6
PIETRARAJA	GRAV.NTE DANN.	14.288	6.747	47,2	5.314	78,7	1.433	21,2
PIETRELCINA	GRAV.NTE DANN.	13.691	11.743	85,7	8.682	73,9	3.061	26,0
PONTELANDOLFO	DANNEGGIATO	8.703	5.945	68,3	4.854	81,6	1.091	18,3
PUGLIANELLO	GRAV.NTE DANN.	5.808	2.250	38,7	1.898	84,3	352	15,6
REINO	DANNEGGIATO	8.184	948	11,5	1.581	61,2	367	38,7
SAN BARTOLOMEO IN GALDO	DANNEGGIATO	19.392	16.765	86,4	14.580	86,9	2.185	13,0
SAN GIORGIO DEL SANNIO	GRAV.NTE DANN.	33.637	24.336	72,3	22.848	93,8	1.488	6,1
SAN GIORGIO LA MOLARA	GRAV.NTE DANN.	26.205	15.737	60,0	11.175	71,0	4.562	28,9
SAN LEUCIO DEL SANNIO	GRAV.NTE DANN.	17.692	11.293	63,8	9.010	79,7	2.283	20,2
SAN LORENZELLO	GRAV.NTE DANN.	13.012	6.315	48,5	4.507	71,3	1.807	28,6
SAN LORENZO MAGGIORE	DANNEGGIATO	2.500	2.094	83,7	2.094	100,0	0	0,0
SAN LUPO	DANNEGGIATO	3.855	3.008	78,0	2.589	86,0	419	13,9
SAN MARCO DEI CAVOTTI	GRAV.NTE DANN.	13.607	9.724	71,4	8.667	89,1	1.057	10,8
SAN MARTINO SANNITA	GRAV.NTE DANN.	11.486	11.015	95,9	9.863	89,5	1.152	10,4
SAN NAZZARO	GRAV.NTE DANN.	14.803	9.448	63,8	7.808	82,6	1.639	17,3
SAN NICOLA MANFREDI	GRAV.NTE DANN.	23.383	16.620	71,0	15.870	95,4	750	4,5
SAN SALVATORE TELESINO	GRAV.NTE DANN.	22.442	13.673	60,9	10.424	76,2	3.249	23,7
SANTA CROCE DEL SANNIO	DANNEGGIATO	8.897	6.250	70,2	5.685	90,9	565	9,0
SANT'AGATA DE' GOTI	GRAV.NTE DANN.	61.699	38.877	63,0	20.340	52,3	18.538	47,6
SANT'ANGELO A CUFOLI	GRAV.NTE DANN.	23.157	15.234	65,7	9.652	63,3	5.582	36,6
SASSINORO	DANNEGGIATO	4.558	1.578	34,6	1.034	65,5	544	34,4

PAG. 7

ELAB. 1140.17/1 10/07/90 AGENZIA PER LA PROMOZIONE DELLO SVILUPPO DEL MEZZOGIORNO
(LEGGE N. 64 DEL 1 MARZO 1986)
SERVIZIO OPERE SUL TERRITORIO

APPLICAZIONE LEGGE N. 219 DEL 14.5.1981 E LEGGE N. 80 DEL 18.4.1984
SITUAZIONE DI CONFRONTO FRA ASSEGNAZIONI DI COMPETENZA ED IMPEGNI ASSUNTI PER OPERE
PRIVATE E PUBBLICHE NEI COMUNI COLPITI DAL SISMA DEL NOVEMBRE '80 E FEBBRAIO '81

REGIONE: 40 CAMPANIA PROVINCIA: 02 BENEVENTO

- IMPORTI IN MILIONI DI LIRE -

C O M U N E	CLASSIFICAZIONE	I M P E G N I A S S U N T I				I M P O R T I		
		IMPORTO ASSEGNAZIONI COMPETENZA A TUTTO IL '92 (A)	IMPORTO TOTALE (B)	% (B/A)	IMPORTO OPERE PRIV. (C)	% (C/B)	IMPORTO OPERE PUBBL. (D)	% (D/B)
SOLOPACA	GRAV. NTE DANN.	15.260	9.580	62,7	9.451	98,6	129	1,3
TELESE	DANNEGGIATO	4.393	3.319	75,5	2.275	68,5	1.044	31,4
TOCCO CAUDIO	GRAV. NTE DANN.	14.670	8.118	55,3	6.006	73,9	2.112	26,0
TORRECUSO	DANNEGGIATO	9.255	6.946	75,0	5.271	75,8	1.675	24,1
VITULANO	DANNEGGIATO	10.405	9.188	88,3	7.446	81,0	1.742	18,9
SANT'ARCANGELO TRIMONTE	GRAV. NTE DANN.	8.167	5.374	65,8	3.593	66,8	1.781	33,1
TOTALI PROVINCIALI	DISASTRATI	0	0	0,0	0	0,0	0	0,0
	GRAV. DANNEGG.	1.235.647	733.737	59,3	533.073	72,6	200.664	27,3
	DANNEGGIATI	240.115	160.938	67,0	134.422	83,5	26.516	16,4
	TUTTI I COMUNI	1.475.762	900.049	60,9	671.088	74,5	228.961	25,4

X LEGISLATURA — DISEGNI DI LEGGE E RELAZIONI — DOCUMENTI

C O M U N E	CLASSIFICAZIONE	IMPORTO ASSEGNAZIONI COMPETENZA A TUTTO IL '92 (A)	I M P E G N I A S S U N T I			IMPORTO OPERE PUBL. (D)	IMPORTE OPERE PRIV. (C)	% (C/B)	IMPORTO TOTALE (B)	% (B/A)	% (D/B)
			IMPORTO TOTALE (B)	% (B/A)	IMPORTO OPERE PRIV. (C)						
GALLUCCIO	DANNEGGIATO	10.021	6.877	68,6	5.995	882	87,1	6.877	58,6	882	12,8
GIANO VETUSTO	DANNEGGIATO	4.352	4.056	93,2	3.808	248	93,8	4.056	93,2	248	6,1
GIOIA SANNITICA	DANNEGGIATO	1.796	8.972	76,0	8.390	582	93,5	8.972	76,0	582	6,4
GRAZZANISE	DANNEGGIATO	5.691	2.865	50,3	2.637	229	92,0	2.865	50,3	229	7,9
GRICIGNANO DI AVERSA	DANNEGGIATO	5.685	4.653	81,8	4.310	343	92,6	4.653	81,8	343	7,3
LETINO	DANNEGGIATO	717	597	83,2	0	597	100,0	597	83,2	0	0,0
LUSCIANO	DANNEGGIATO	3.251	1.986	61,0	1.465	521	73,7	1.986	61,0	521	26,2
MACERATA CAMPANIA	DANNEGGIATO	2.558	3.739	71,1	3.645	94	97,4	3.739	71,1	94	2,5
MADDALONI	DANNEGGIATO	14.942	1.488	58,1	1.151	337	77,3	1.488	58,1	337	22,6
MARCIANISE	GRAV. NTE DANN.	7.649	9.219	61,7	6.790	2.428	73,6	9.219	61,7	2.428	26,3
MARZANO APPIO	DANNEGGIATO	13.409	4.692	33,5	3.375	1.317	28,0	4.692	33,5	1.317	28,0
MIGNANO MONTE LUNGO	DANNEGGIATO	6.686	10.448	77,9	6.211	4.237	59,4	10.448	77,9	4.237	40,5
MONDRAGONE	DANNEGGIATO	11.169	5.244	78,4	3.783	1.462	72,1	5.244	78,4	1.462	27,8
ORTA DI ATELLA	DANNEGGIATO	7.797	11.166	99,9	10.382	784	92,9	11.166	99,9	784	7,0
PARETE	DANNEGGIATO	3.819	5.267	67,5	4.979	287	94,5	5.267	67,5	287	5,4
PASTORANO	DANNEGGIATO	6.903	2.654	69,4	1.879	775	70,8	2.654	69,4	775	29,2
PIANA DI MONTE VERNA	DANNEGGIATO	3.719	3.818	55,3	2.959	859	77,5	3.818	55,3	859	22,5
PIEDILONTE MATESE	DANNEGGIATO	10.045	3.361	90,3	3.105	256	92,3	3.361	90,3	256	7,6
PIETRAMELARA	DANNEGGIATO	7.050	7.033	70,0	5.254	1.779	74,7	7.033	70,0	1.779	25,3
PIETRVAIRANO	DANNEGGIATO	5.617	5.962	84,5	5.620	342	94,2	5.962	84,5	342	5,7
PIGNATARO MAGGIORE	DANNEGGIATO	13.518	3.207	57,0	3.096	111	96,5	3.207	57,0	111	3,4
PONTELATONE	DANNEGGIATO	3.633	12.181	90,1	10.517	1.664	86,3	12.181	90,1	1.664	13,6
PORFICO DI CASERTA	DANNEGGIATO	3.267	1.621	44,6	1.392	229	85,8	1.621	44,6	229	14,1
PRATA SANNITA	DANNEGGIATO	1.803	2.449	74,9	2.370	79	96,7	2.449	74,9	79	3,2
PRATELLA	DANNEGGIATO	2.793	2.018	66,7	1.768	436	63,7	2.018	66,7	436	36,2
PRESENZANO	DANNEGGIATO	1.767	1.659	93,8	1.625	392	80,5	1.659	93,8	392	19,4
RAVISCANINA	DANNEGGIATO	3.264	2.516	77,0	1.565	94	94,3	2.516	77,0	94	3,7
RECALE	DANNEGGIATO	1.474	1.159	78,6	1.737	180	69,0	1.159	78,6	180	15,5
RIARDO	DANNEGGIATO	2.683	1.882	70,1	1.559	323	82,8	1.882	70,1	323	17,1
ROCCA D'EVANDRO	DANNEGGIATO	12.535	12.158	96,9	11.099	1.059	91,2	12.158	96,9	1.059	8,7
ROCCAMONFINA	DANNEGGIATO	10.879	8.939	82,1	7.363	1.576	82,3	8.939	82,1	1.576	17,6
ROCCAROMANA	DANNEGGIATO	10.880	10.854	99,7	9.934	919	91,5	10.854	99,7	919	8,4
ROCCHETTA E CROCE	DANNEGGIATO	1.922	1.583	82,3	1.427	156	90,1	1.583	82,3	156	9,8
RUVIANO	DANNEGGIATO	8.021	4.836	60,2	4.339	497	89,7	4.836	60,2	497	10,2
SAN CIPRIANO D'AVERSA	DANNEGGIATO	4.424	3.716	84,0	3.554	162	95,6	3.716	84,0	162	4,3

REGIONE: 40 CAMPANIA

PROVINCIA: 03 CASERTA

* - IMPORTI IN MILIONI DI LIRE - *

ELAB. 1140.17/1 10/07/90

AGENZIA PER LA PROMOZIONE DELLO SVILUPPO DEL MEZZOGIORNO

PAG. 9

(LEGGE N. 64 DEL 1 MARZO 1986)
SERVIZIO OPERE SUL TERRITORIOAPPLICAZIONE LEGGE N. 219 DEL 14.5.1981 E LEGGE N. 80 DEL 18.4.1984
SITUAZIONE DI CONFRONTO FRA ASSEGNAZIONI DI COMPETENZA ED IMPEGNI ASSUNTI PER OPERE
PRIVATE E PUBBLICHE NEI COMUNI COLPITI DAL SISMA DEL NOVEMBRE '80 E FEBBRAIO '81

X LEGISLATURA — DISEGNI DI LEGGE E RELAZIONI — DOCUMENTI

ELAB.	1140.17/1	10/07/90	AGENZIA PER LA PROMOZIONE DELLO SVILUPPO DEL MEZZOGIORNO (LEGG. N. 64 DEL 1 MARZO 1986) SERVIZIO OPERE SUL TERRITORIO	PAG.	10	I M P E G N I A S S U N T I					
						IMPORTE ASSEGNAZIONI COMPETENZA A TUTTO IL '92 (A)	IMPORTE TOTALE (B)	% (B/A)	IMPORTE OPERE PRIV. (C)	% (C/B)	IMPORTE OPERE PUBBL. (D)
REGIONE: 40 CAMPANIA						- IMPORTI IN MILIONI DI LIRE -					
PROVINCIA: 03 CASERTA											
C O M U N E						I M P E G N I A S S U N T I					
	CLASSIFICAZIONE	IMPORTE ASSEGNAZIONI COMPETENZA A TUTTO IL '92 (A)	IMPORTE TOTALE (B)	% (B/A)	IMPORTE OPERE PRIV. (C)	% (C/B)	IMPORTE OPERE PUBBL. (D)	% (D/B)			
SAN FELICE A CANCELLO	GRAV. NTE DANN.	24.675	15.304	62,0	15.246	99,6	58	0,3			
SAN GREGORIO MATESE	DANNEGGIATO	1.625	1.615	99,3	1.312	81,2	303	18,7			
SAN MARCELINO	DANNEGGIATO	3.475	3.129	90,0	2.954	94,4	174	5,5			
SAN NICOLA LA STRADA	DANNEGGIATO	3.912	3.526	90,1	3.215	91,1	311	8,8			
SAN PIETRO INFINE	DANNEGGIATO	949	943	99,3	694	73,5	249	26,4			
SAN POTTIO SANITICO	DANNEGGIATO	1.173	1.168	99,5	870	74,4	297	25,4			
SAN PRISCO	DANNEGGIATO	3.947	3.489	88,4	3.478	99,6	10	0,2			
SANTA MARIA A VICO	GRAV. NTE DANN.	21.653	16.086	74,3	16.086	95,2	796	4,7			
SANTA MARIA CAPUA VETERE	DANNEGGIATO	37.896	36.561	96,4	17.271	47,2	19.290	52,7			
SANTA MARIA LA FOSSA	DANNEGGIATO	1.321	851	64,4	851	100,0	0	0,0			
SANT'ANGELO D'ALIFE	DANNEGGIATO	2.698	1.064	39,4	741	69,6	323	30,3			
SANT'ARPINO	DANNEGGIATO	7.181	3.954	55,0	2.907	73,5	1.155	26,4			
SESSA AURUNCA	DANNEGGIATO	1.797	1.188	66,2	32	2,7	1.155	82,4			
SPARANISE	DANNEGGIATO	14.052	12.498	88,9	12.401	99,2	96	0,7			
SUCCIVO	DANNEGGIATO	2.304	1.476	64,0	1.099	74,4	376	25,4			
TEANO	GRAV. NTE DANN.	29.471	21.466	72,8	20.731	96,5	735	3,4			
TEVEROLA	DANNEGGIATO	2.367	2.158	91,1	1.764	81,7	394	18,2			
TORA - PICCILLI	DANNEGGIATO	5.748	4.304	74,8	6.203	72,2	648	15,0			
TRENTOLA - DUCENTA	DANNEGGIATO	5.415	4.746	87,6	3.656	84,9	540	11,3			
VAIRANO PATENORA	DANNEGGIATO	6.989	6.871	98,3	6.200	90,2	671	9,7			
VALLE AGRICOLA	DANNEGGIATO	2.002	1.949	97,3	997	51,1	952	48,8			
VALLE DI MADDALONI	DANNEGGIATO	2.221	1.119	50,3	607	54,2	511	45,6			
VILLA DI BRIANO	DANNEGGIATO	2.609	2.439	93,4	2.229	91,3	210	8,6			
VILLA LITERNO	DANNEGGIATO	7.071	6.126	86,6	5.245	85,6	881	14,3			
VITULAZIO	DANNEGGIATO	5.809	3.621	62,3	3.053	84,3	568	15,6			
FALCIANO DEL MASSICO	DANNEGGIATO	3.046	1.973	64,7	1.973	100,0	0	0,0			
CELIOLE	DANNEGGIATO	2.017	1.866	92,5	1.847	98,9	20	1,0			
SAN MARCO EVANGELISTA	DANNEGGIATO	2.254	2.044	90,6	1.927	94,2	117	5,7			
CASAPESENA	DANNEGGIATO	1.099	969	88,1	804	82,9	164	16,9			
TOTALI PROVINCIALI						0	0	0	0,0		
GRAV. DANNEGG.						265.493	203.502	144.979	71,2	58.522	
DANNEGGIATI						558.671	418.446	356.308	85,1	62.138	
TUTTI I COMUNI						824.164	622.915	502.091	80,6	120.824	
										19,4	

X LEGISLATURA — DISEGNI DI LEGGE E RELAZIONI — DOCUMENTI

PAG. 11

AGENZIA PER LA PROMOZIONE DELLO SVILUPPO DEL MEZZOGIORNO

ELAB. 1140.17/1 10/07/90

(LEGGE N. 64 DEL 1 MARZO 1986)

SERVIZIO OPERE SUL TERRITORIO

APPLICAZIONE LEGGE N. 219 DEL 14.5.1981 E LEGGE N. 80 DEL 18.4.1984

SITUAZIONE DI CONFRONTO FRA ASSEGNAZIONI DI COMPETENZA ED IMPEGNI ASSUNTI PER OPERE PRIVATE E PUBBLICHE NEI COMUNI COLPITI DAL SISMA DEL NOVEMBRE '80 E FEBBRAIO '81

REGIONE: 40 CAMPANIA PROVINCIA: 04 NAPOLI

- IMPORTI IN MILIONI DI LIRE -

C O M U N E	CLASSIFICAZIONE	I M P E G N I A S S U N T I				IMPORTO OPERE PUBL. (D)	% (D/B)	
		IMPORTO COMPETENZA A TUTTO IL '92 (A)	IMPORTO TOTALE (B)	% (B/A)	IMPORTO OPERE PRIV. (C)			% (C/B)
ACERRA	GRAV. NTE DANN.	29.477	4.854	16,4	4.454	91,7	400	8,2
AFRAGOLA	DANNEGGIATO	60.912	41.182	67,6	23.290	56,5	17.892	43,4
AGEROLA	GRAV. NTE DANN.	25.806	18.947	73,4	15.346	80,9	3.601	19,0
ARZANO	DANNEGGIATO	11.196	10.734	95,8	8.580	79,9	2.155	20,0
BACOLI	DANNEGGIATO	14.805	7.730	52,3	7.730	99,6	26	0,3
BARANO D'ISCHIA	DANNEGGIATO	375	306	81,6	0	0,0	306	100,0
BOSCOREALE	DANNEGGIATO	22.447	8.934	38,7	7.934	91,1	772	8,8
BOSCOTRECASE	GRAV. NTE DANN.	12.170	9.561	78,5	4.807	50,2	4.754	49,7
BRUSCIANO	DANNEGGIATO	5.726	4.528	79,0	3.867	85,4	661	14,6
CAIVANO	DANNEGGIATO	14.576	14.124	96,9	12.813	90,7	1.311	9,2
CALVIZZANO	DANNEGGIATO	5.005	3.333	66,5	1.536	46,0	1.796	53,8
CAMPESANO	DANNEGGIATO	11.417	5.937	52,0	5.676	95,6	261	4,4
CARBONARA DI NOLA	GRAV. NTE DANN.	6.846	5.650	82,5	5.317	94,1	334	5,9
CARDITO	DANNEGGIATO	5.652	3.885	68,7	3.327	85,6	558	14,3
CASALNUOVO DI NAPOLI	GRAV. NTE DANN.	18.708	10.528	56,2	10.258	97,4	270	2,5
CASAMARCIANO	GRAV. NTE DANN.	16.317	7.612	46,6	6.169	81,0	1.444	18,9
CASANDRINO	DANNEGGIATO	3.629	1.904	52,4	1.289	67,7	614	32,2
CASAVATORE	GRAV. NTE DANN.	9.068	7.520	82,9	3.583	47,6	3.956	52,3
CASORIA	GRAV. NTE DANN.	10.204	9.080	88,9	7.704	84,8	1.375	15,1
CASTELLAMMARE DI STABIA	DANNEGGIATO	22.170	12.801	57,7	3.872	30,2	8.928	69,7
CASTELLO DI CISTERNA	GRAV. NTE DANN.	83.303	56.338	67,6	36.533	64,8	19.805	35,1
CICCIANO	DANNEGGIATO	3.029	1.056	34,8	1.047	99,1	9	0,8
CICCIANO	GRAV. NTE DANN.	9.464	8.621	91,0	8.008	92,8	613	7,1
CIMITILE	DANNEGGIATO	47.736	38.336	80,3	26.025	67,8	12.310	32,1
COMIZIANO	GRAV. NTE DANN.	12.747	11.111	87,1	10.674	96,0	437	3,9
CRISPANO	DANNEGGIATO	6.101	5.741	94,1	4.486	78,1	1.255	21,8
FRATTAMAGGIORE	GRAV. NTE DANN.	3.032	1.791	59,0	1.291	72,0	500	27,9
FRATTAMINORE	GRAV. NTE DANN.	27.988	5.970	21,3	3.470	58,1	2.499	41,8
GIUGLIANO IN CAMPANIA	DANNEGGIATO	5.227	3.013	57,6	2.810	93,2	203	6,7
GRUVANO	GRAV. NTE DANN.	61.207	52.902	86,4	42.792	80,8	10.110	19,1
GRUMO NEVANO	GRAV. NTE DANN.	54.825	43.614	79,5	22.204	50,9	21.410	49,0
ISCHIA	DANNEGGIATO	6.771	4.545	67,1	4.545	100,0	0	0,0
LACCO AMENO	DANNEGGIATO	593	571	96,2	0	0,0	571	100,0
LETTERE	GRAV. NTE DANN.	197	197	100,0	0	0,0	197	100,0
LIVIERI	GRAV. NTE DANN.	9.727	7.185	73,8	6.256	87,0	928	12,9
		9.772	8.000	81,8	6.403	80,0	1.597	19,9

X LEGISLATURA — DISEGNI DI LEGGE E RELAZIONI — DOCUMENTI

ELAB. 1140.17/1	10/07/90	AGENZIA PER LA PROMOZIONE DELLO SVILUPPO DEL MEZZOGIORNO (LEGGE N. 64 DEL 1 MARZO 1986) SERVIZIO OPERE SUL TERRITORIO	PAG. 12	I M P E G N I A S S U N T I					
				IMPORTE ASSEGNAZIONI COMPETENZA A TUTTO IL '92 (A)	IMPORTE TOTALE (B)	% (B/A)	IMPORTE OPERE PRIV. (C)	% (C/B)	IMPORTE OPERE PUBBL. (D)
MARANO DI NAPOLI		DANNEGGIATO	14.319	8.803	61,4	1.904	21,6	6.899	78,3
MARIGLIANELLA		DANNEGGIATO	2.288	1.536	67,1	1.507	98,1	28	1,8
MARIGLIANO		GRAV. NTE DANN.	9.625	28.168	71,0	16.299	57,8	11.868	42,1
MASSA LUBRENSE		GRAV. NTE DANN.	5.851	4.194	71,6	2.603	62,0	1.592	37,9
MELITO DI NAPOLI		DANNEGGIATO	4.703	4.296	91,3	2.711	63,1	1.586	36,9
META		GRAV. NTE DANN.	13.105	8.107	61,8	7.896	97,4	211	2,6
MONTI DI PROCIDA		GRAV. NTE DANN.	14.154	8.435	59,5	7.869	93,2	566	6,7
MUGNANO DI NAPOLI		DANNEGGIATO	5.728	4.868	84,9	3.881	79,7	987	20,2
NAPOLI		GRAV. NTE DANN.	602.357	175.851	29,1	164.092	93,3	11.760	6,6
NOLA		DANNEGGIATO	48.792	41.973	86,0	41.365	98,5	608	1,4
OTTAVIANO		DANNEGGIATO	12.098	5.679	46,9	4.759	83,8	920	16,2
PALMA CAMPANIA		GRAV. NTE DANN.	47.718	29.190	61,1	22.393	76,7	6.797	23,2
PIANO DI SORRENTO		GRAV. NTE DANN.	20.019	15.130	75,5	13.148	86,9	1.983	13,1
PIMONTE		GRAV. NTE DANN.	7.068	5.995	84,8	4.402	73,4	1.593	26,5
POGGIOMARINO		DANNEGGIATO	5.751	5.162	89,7	3.872	75,0	1.290	24,9
POLLENA TROCCHIA		DANNEGGIATO	2.434	1.597	65,6	1.597	100,0	1	0,0
POMIGLIANO D'ARCO		DANNEGGIATO	16.212	6.129	37,8	3.096	50,5	3.033	49,4
POMPEI		DANNEGGIATO	11.928	8.526	71,4	6.540	76,7	1.987	23,3
PORTICI		GRAV. NTE DANN.	71.966	59.148	82,1	15.163	25,6	43.985	74,3
POZZUOLI		GRAV. NTE DANN.	26.695	15.581	58,3	2.394	15,3	13.187	84,6
PROCIDA		DANNEGGIATO	5.827	4.880	83,7	4.863	99,6	17	0,3
QUALIANO		DANNEGGIATO	7.003	5.167	73,7	2.636	51,0	2.532	49,0
QUARTO		DANNEGGIATO	7.995	3.552	44,4	3.552	100,0	0	0,0
ERCOLANO		GRAV. NTE DANN.	28.686	18.926	65,9	9.637	50,9	9.288	49,0
ROCCARAINOLA		GRAV. NTE DANN.	37.817	23.177	61,2	22.809	98,4	368	1,5
SAN GENNARO VESUVIANO		DANNEGGIATO	6.235	3.338	53,5	3.191	95,6	147	4,4
SAN GIORGIO A CREMANO		DANNEGGIATO	15.093	5.563	36,8	2.814	50,5	2.749	49,4
SAN GIUSEPPE VESUVIANO		DANNEGGIATO	12.007	3.184	26,5	2.977	30,6	2.206	69,2
SAN PAOLO BEL SITO		GRAV. NTE DANN.	8.948	8.002	89,4	6.717	83,9	1.285	16,0
SAN SEBASTIANO AL VESUVIO		DANNEGGIATO	4.155	2.443	58,8	1.887	77,2	556	22,7
SANT'AGNELLO		GRAV. NTE DANN.	13.223	7.940	60,0	6.573	82,7	1.367	17,2
SANT'ANASTASIA		GRAV. NTE DANN.	16.324	4.254	26,0	1.951	45,8	2.302	54,1
SANT'ANTONIO		DANNEGGIATO	17.240	7.293	42,3	5.864	80,4	1.430	19,6
SANT'ANTONIO ABATE		GRAV. NTE DANN.	33.744	31.357	92,9	17.329	55,2	14.028	44,7
SAN VITALIANO		GRAV. NTE DANN.	12.341	12.265	99,3	11.905	97,0	360	2,9
SAVIANO		GRAV. NTE DANN.	14.513	12.630	87,0	12.339	97,7	291	2,3

REGIONE: 40 CAMPANIA PROVINCIA: 04 NAPOLI

- IMPORTI IN MILIONI DI LIRE -

X LEGISLATURA — DISEGNI DI LEGGE E RELAZIONI — DOCUMENTI

ELAB. 1140.17/1 10/07/90 PAG. 13

AGENZIA PER LA PROMOZIONE DELLO SVILUPPO DEL MEZZOGIORNO

(LEGGE N. 64 DEL 1 MARZO 1986)
SERVIZIO OPERE SUL TERRITORIOAPPLICAZIONE LEGGE N. 219 DEL 14.5.1981 E LEGGE N. 80 DEL 18.4.1984
SITUAZIONE DI CONFRONTO FRA ASSEGNAZIONI DI COMPETENZA ED IMPEGNI ASSUNTI PER OPERE
PRIVATE E PUBBLICHE NEI COMUNI COLPITI DAL SISMA DEL NOVEMBRE '80 E FEBBRAIO '81

REGIONE: 40 CAMPANIA PROVINCIA: 04 NAPOLI

- IMPORTI IN MILIONI DI LIRE -

C O M U N E	CLASSIFICAZIONE	IMPORTO ASSEGNAZIONI COMPETENZA A TUTTO IL '92 (A)	I M P E G N I A S S U N T I			IMPORTO OPERE PUBL. (D)	(D/B) %
			IMPORTO TOTALE (B)	IMPORTO OPERE PRIV. (C)	(C/B) %		
SCISCIANO	DANNEGGIATO	8.709	7.297	7.135	163	97,7	2,2
SOMMA VESUVIANA	DANNEGGIATO	17.981	15.718	15.674	45	99,7	0,2
SORRENTO	GRAV.NTE DANN.	14.458	13.593	11.171	2.423	82,1	17,8
STRIANO	DANNEGGIATO	6.354	5.686	3.796	1.890	66,7	33,2
TERZIGNO	DANNEGGIATO	3.811	1.973	1.776	197	90,0	9,9
TORRE ANNUNZIATA	GRAV.NTE DANN.	89.232	19.981	16.944	3.037	84,8	15,2
TORRE DEL GRECO	GRAV.NTE DANN.	73.914	33.592	28.732	4.860	85,5	14,4
TUFINO	DANNEGGIATO	7.753	3.671	3.290	381	89,6	10,3
VICO EQUENSE	GRAV.NTE DANN.	15.606	13.139	6.472	6.667	49,2	50,7
VILLARICA	DANNEGGIATO	7.433	6.748	4.373	2.374	64,8	35,1
VISCIANO	GRAV.NTE DANN.	29.141	27.403	23.285	4.119	84,9	15,0
VOLLA	DANNEGGIATO	5.526	1.795	1.645	150	91,6	8,3
SANTA MARIA LA CARITA'	GRAV.NTE DANN.	11.356	11.325	9.952	1.374	87,8	12,1
TRECASE	DANNEGGIATO	7.809	4.730	4.730	0	100,0	0,0
TOTALI PROVINCIALI	DISASTRATI	0	0	0	0	0,0	0,0
	GRAV. DANNEGG.	1.677.116	879.221	647.883	231.338	73,6	26,3
	DANNEGGIATI	484.153	317.707	247.722	69.985	77,9	22,0
	TUTTI I COMUNI	2.161.269	1.203.032	900.335	302.697	74,8	25,1

X LEGISLATURA — DISEGNI DI LEGGE E RELAZIONI — DOCUMENTI

ELAB. 1140.17/1 10/07/90

AGENZIA PER LA PROMOZIONE DELLO SVILUPPO DEL MEZZOGIORNO

PAG. 14

(LEGGE N. 64 DEL 1 MARZO 1986)
SERVIZIO OPERE SUL TERRITORIO

APPLICAZIONE LEGGE N. 219 DEL 14.5.1981 E LEGGE N. 80 DEL 18.4.1984

SITUAZIONE DI CONFRONTO FRA ASSEGNAZIONI DI COMPETENZA ED IMPEGNI ASSUNTI PER OPERE PRIVATE E PUBBLICHE NEI COMUNI COLPITI DAL SISMA DEL NOVEMBRE '80 E FEBBRAIO '81

REGIONE: 40 CAMPANIA PROVINCIA: 05 SALERNO

- IMPORTI IN MILIONI DI LIRE -

C O M U N E	CLASSIFICAZIONE	IMPORTO ASSEGNAZIONI COMPETENZA A TUTTO IL '92 (A)	I M P E G N I A S S U N T I				IMPORTO OPERE PUBBL. (D)	(D/B)
			IMPORTO TOTALE (B)	% (B/A)	IMPORTO OPERE PRIV. (C)	% (C/B)		
ACERNO	GRAV.NTE DANN.	38.458	30.761	79,9	26.202	85,1	4.559	14,8
AGROPOLI	GRAV.NTE DANN.	5.476	4.187	76,4	2.295	54,8	1.892	45,1
ALBANELLA	DANNEGGIATO	4.357	3.180	72,9	1.948	61,2	1.232	38,7
ALFANO	DANNEGGIATO	2.193	1.478	67,4	1.773	52,3	705	47,7
ALTAVILLA SILENTINA	DANNEGGIATO	8.598	5.777	67,1	5.664	98,0	113	1,9
AMALFI	DANNEGGIATO	1.780	539	30,2	321	59,5	218	40,4
ANGRI	GRAV.NTE DANN.	62.797	51.704	82,3	25.445	49,2	26.259	50,7
AQUARA	DANNEGGIATO	3.885	2.285	58,8	1.940	84,9	345	15,1
ASCEA	DANNEGGIATO	1.648	969	58,8	705	72,7	265	27,3
ATENA LUCANA	GRAV.NTE DANN.	18.377	13.956	75,9	10.756	77,0	3.199	22,9
ATRANI	DANNEGGIATO	772	655	84,8	121	18,4	534	81,5
AULETTA	GRAV.NTE DANN.	52.694	42.957	81,5	34.830	81,0	8.127	18,9
BARONISSI	GRAV.NTE DANN.	47.647	38.503	80,8	29.950	77,7	8.553	22,2
BATTIPAGLIA	GRAV.NTE DANN.	54.708	46.938	85,8	29.649	63,1	17.290	36,8
BELLOSGUARDO	DANNEGGIATO	2.779	1.899	68,3	1.149	60,5	750	39,4
BRACIGLIANO	GRAV.NTE DANN.	21.465	19.035	88,6	15.650	82,2	3.385	17,7
BUCCINO	GRAV.NTE DANN.	97.182	87.249	89,7	62.926	72,1	24.323	27,8
BUNABITACOLO	DANNEGGIATO	7.049	4.004	56,8	3.346	83,5	658	16,4
CAGGIANO	DANNEGGIATO	18.215	16.339	89,7	13.831	84,6	2.508	15,3
CALVANICO	GRAV.NTE DANN.	13.760	11.434	83,1	6.773	59,2	4.660	40,7
CAMEROTA	DANNEGGIATO	1.245	871	69,9	663	76,1	207	23,7
CAMPAGNA	DISASTRATO	176.974	176.895	99,9	121.740	68,8	55.155	31,1
CAMPORA	DANNEGGIATO	316	243	76,9	0	0,0	243	100,0
CANNALONGA	DANNEGGIATO	1.013	973	96,0	0	0,0	973	100,0
CAPACCIO	DANNEGGIATO	7.949	7.699	96,8	7.292	94,7	407	5,2
CASALBUONO	DANNEGGIATO	4.522	3.007	66,5	2.480	82,4	527	17,5
CASALETTO SPARTANO	DANNEGGIATO	3.411	1.404	41,1	1.232	87,7	172	12,2
CASAL VELINO	DANNEGGIATO	2.789	2.359	84,5	1.403	59,4	956	40,5
CASELLE IN PITTARI	DANNEGGIATO	873	639	73,2	514	80,4	125	19,5
CASTELCIVITA	DANNEGGIATO	5.524	2.359	42,7	1.864	79,0	495	20,9
CASTELLABATE	DANNEGGIATO	806	361	44,7	276	76,4	85	23,5
CASTELNUOVO CILENTO	DANNEGGIATO	493	438	88,8	260	59,3	179	40,8
CASTELNUOVO DI CONZA	DISASTRATO	70.649	70.025	99,1	21.426	30,6	48.599	69,4
CASTEL SAN GIORGIO	GRAV.NTE DANN.	19.505	15.340	78,6	10.917	71,1	4.422	28,8
CASTEL SAN LORENZO	GRAV.NTE DANN.	15.174	11.452	75,4	7.715	67,3	3.737	32,6
CASTIGLIONE DEL GENOVESI	GRAV.NTE DANN.	10.505	10.496	99,9	7.926	75,5	2.569	24,4

X LEGISLATURA — DISEGNI DI LEGGE E RELAZIONI — DOCUMENTI

ELAB. 1140.17/1 10/07/90 AGENZIA PER LA PROMOZIONE DELLO SVILUPPO DEL MEZZOGIORNO (LEGGE N. 64 DEL 1 MARZO 1986) SERVIZIO OPERE SUL TERRITORIO

PAG. 15

APPLICAZIONE LEGGE N. 219 DEL 14.5.1981 E LEGGE N. 80 DEL 18.4.1984 SITUAZIONE DI CONFRONTO FRA ASSEGNAZIONI DI COMPETENZA ED IMPEGNI ASSUNTI PER OPERE PRIVATE E PUBBLICHE NEI COMUNI COLPITI DAL SISMA DEL NOVEMBRE '80 E FEBBRAIO '81

REGIONE: 40 CAMPANIA PROVINCIA: 05 SALERNO

- IMPORTI IN MILIONI DI LIRE -

C O M U N E	CLASSIFICAZIONE	IMPORTO ASSEGNAZIONI COMPETENZA A TUTTO IL '92 (A)	I M P E G N I A S S U N T I				IMPORTO OPERE PUBLB. (D)	% (D/B)
			IMPORTO TOTALE (B)	% (B/A)	IMPORTO OPERE PRIV. (C)	% (C/B)		
CAVA DE' TIRRENI	GRAV. NTE DANN.	90.854	75.856	83,4	53.998	71,1	21.858	28,8
CELLE DI BULGHERIA	DANNEGGIATO	1.611	883	54,8	740	83,8	143	16,1
CENTOLA	DANNEGGIATO	1.588	239	15,1	0	0,0	239	100,0
CERASO	DANNEGGIATO	1.289	782	60,6	473	60,4	310	39,6
CETARA	DANNEGGIATO	2.776	590	21,3	27	4,5	563	95,4
CICERALE	DANNEGGIATO	2.271	829	36,5	599	72,2	277	27,7
COLLIANO	DANNEGGIATO	136.174	128.212	94,1	88.737	69,2	39.476	30,7
CONCA DEI MARINI	DANNEGGIATO	1.677	671	40,0	295	43,9	377	56,1
CONTRONE	DANNEGGIATO	4.648	4.006	86,1	3.171	79,1	835	20,8
CONTURSI TERME	GRAV. NTE DANN.	48.644	48.589	99,8	37.178	76,5	11.412	23,4
CORBARA	GRAV. NTE DANN.	9.634	6.881	71,4	6.228	90,5	633	9,4
CORLETO MONFORTE	DANNEGGIATO	3.212	1.724	53,6	1.640	95,1	84	4,8
CUCCARO VETERE	GRAV. NTE DANN.	253	193	76,2	0	0,0	193	100,0
EBOLI	DANNEGGIATO	62.034	48.905	78,8	33.506	68,5	15.399	31,4
FELITTO	DANNEGGIATO	4.476	1.368	30,5	1.169	85,4	199	14,5
FISCIANO	GRAV. NTE DANN.	40.711	38.529	94,6	27.656	71,7	10.873	28,2
FURORE	DANNEGGIATO	1.613	980	60,7	395	40,3	585	59,6
FUTANI	DANNEGGIATO	1.708	880	51,5	491	55,8	389	44,2
GIFFOJI SEI CASALI	GRAV. NTE DANN.	27.836	16.934	60,8	14.817	87,5	2.117	12,5
GIFFONI VALLE PIANA	GRAV. NTE DANN.	33.049	22.587	68,3	17.152	75,9	5.435	24,0
GIOI	DANNEGGIATO	3.687	2.723	73,6	505	69,8	218	30,1
GIUNGGANO	DANNEGGIATO	2.882	1.716	59,5	1.664	96,9	52	3,0
ISPANI	DANNEGGIATO	2.053	1.097	53,4	773	70,4	324	29,5
LAUREANA CILENTO	DANNEGGIATO	796	438	55,0	281	64,1	157	35,8
LAURINO	DANNEGGIATO	4.345	2.099	48,3	1.846	87,9	253	12,0
Laurito	DANNEGGIATO	3.490	3.401	97,4	2.614	76,8	788	23,1
LAVIANO	DANNEGGIATO	173.636	160.686	92,5	9.379	5,8	151.307	94,1
LUSTRA	DANNEGGIATO	1.146	861	75,1	346	40,1	515	59,8
MAGLIANO VETERE	DANNEGGIATO	1.486	940	63,2	751	79,8	189	20,1
MAIORI	DANNEGGIATO	2.607	1.524	58,4	843	55,3	681	44,6
MERCATO SAN SEVERINO	GRAV. NTE DANN.	64.187	42.172	65,7	28.318	67,1	13.854	32,8
MINORI	GRAV. NTE DANN.	5.142	4.853	94,3	2.005	41,3	2.848	58,6
MOIO DELLA CIVITELLA	DANNEGGIATO	2.541	1.718	67,6	1.653	96,2	65	3,7
MONTANO ANTILIA	DANNEGGIATO	2.245	2.169	96,6	1.158	53,3	1.010	46,5
MONTECORICE	DANNEGGIATO	1.063	282	26,5	55	19,5	227	80,5
MONTECORVINO PUGLIANO	GRAV. NTE DANN.	33.446	23.105	69,0	12.696	54,9	10.409	45,0

X LEGISLATURA — DISEGNI DI LEGGE E RELAZIONI — DOCUMENTI

ELAB. 1140.17/1 10/07/90 10/07/90 PAG. 16

AGENZIA PER LA PROMOZIONE DELLO SVILUPPO DEL MEZZOGIORNO
(LEGE N. 64 DEL 1 MARZO 1986)
SERVIZIO OPERE SUL TERRITORIO

APPLICAZIONE LEGGE N. 219 DEL 14.5.1981 E LEGGE N. 80 DEL 18.4.1984
SITUAZIONE DI CONFRONTO FRA ASSEGNAZIONI DI COMPETENZA ED IMPEGNI ASSUNTI PER OPERE
PRIVATE E PUBBLICHE NEI COMUNI COLPITI DAL SISMA DEL NOVEMBRE '80 E FEBBRAIO '81

REGIONE: 40 CAMPANIA PROVINCIA: 05 SALERNO

- IMPORTI IN MILIONI DI LIRE -

C O M U N E	CLASSIFICAZIONE	IMPEGNI ASSEGNAZIONI COMPETENZA A TUTTO IL '92 (A)	I M P E G N I A S S U N T I					
			IMPORTO TOTALE (B)	% (B/A)	IMPORTO OPERE PRIV. (C)	% (C/B)	IMPORTO OPERE PUBBL. (D)	% (D/B)
MONTECORVINO ROVELLA	GRAV. NTE DANN.	38.833	38.080	98,0	29.773	78,1	8.306	21,8
MONTEFORTE CILENTO	DANNEGGIATO	3.059	964	31,5	829	86,0	135	14,0
MONTE SAN GIACOMO	DANNEGGIATO	4.206	2.530	60,1	2.176	86,0	354	13,9
MONTESANO SULLA MARCELLANA	GRAV. NTE DANN.	34.305	18.828	54,8	11.035	58,6	7.793	41,3
MORIGERATI	DANNEGGIATO	1.594	1.198	75,1	1.110	92,6	88	7,3
NOCERA INFERIORE	GRAV. NTE DANN.	95.087	56.075	58,9	50.351	89,7	5.724	10,2
NOCERA SUPERIORE	GRAV. NTE DANN.	69.802	64.861	92,9	34.129	52,6	30.731	47,3
NOVI VELLIA	DANNEGGIATO	678	650	95,8	262	40,3	387	59,5
OGLIASTRO CILENTO	DANNEGGIATO	883	852	96,4	381	44,7	471	55,2
OLEVANO SUL TUSCIANO	GRAV. NTE DANN.	43.497	21.651	49,7	17.180	79,3	4.472	20,6
OLIVETO CITRA	GRAV. NTE DANN.	68.020	50.468	74,2	35.415	70,1	15.053	29,8
OMIGNANO	DANNEGGIATO	560	548	97,8	52	9,4	496	90,5
ORRIA	DANNEGGIATO	1.392	1.291	92,7	1.002	77,6	289	22,3
OTTATI	DANNEGGIATO	4.375	2.012	45,9	1.706	84,7	306	15,2
PADULA	GRAV. NTE DANN.	22.359	13.931	62,3	11.767	84,4	2.164	15,5
PAGANI	GRAV. NTE DANN.	45.125	39.257	87,0	33.616	85,6	5.641	14,3
PALOMONTE	GRAV. NTE DANN.	66.651	65.919	98,9	47.121	71,4	18.797	28,5
PELLEZZANO	GRAV. NTE DANN.	24.197	23.466	96,9	17.570	74,8	5.896	25,1
PERDI. UMO	DANNEGGIATO	2.038	627	30,7	572	91,2	55	8,7
PERITO	DANNEGGIATO	2.258	2.193	97,1	1.997	91,0	196	8,9
PERTOSA	GRAV. NTE DANN.	12.124	10.582	87,2	5.104	48,2	5.478	51,7
PETINA	GRAV. NTE DANN.	15.022	6.801	45,2	5.340	78,5	1.461	21,4
PIAGGINE	DANNEGGIATO	2.735	1.972	72,1	1.892	95,9	80	4,0
PISCIOTTA	DANNEGGIATO	1.745	1.456	83,4	1.175	80,7	280	19,2
POLLA	GRAV. NTE DANN.	48.674	41.019	84,2	27.642	67,3	13.377	32,6
POLLICA	DANNEGGIATO	1.239	1.170	94,4	678	57,9	492	42,0
PONTECAGNANO FAIANO	GRAV. NTE DANN.	22.144	19.392	87,5	14.052	72,4	5.340	27,5
POSTIGLIONE	DANNEGGIATO	400	350	87,5	17	4,8	333	95,1
PRAIANO	DANNEGGIATO	7.267	4.232	58,2	3.639	85,9	593	14,0
PRIGNANO CILENTO	DANNEGGIATO	241	234	97,1	0	0,0	234	100,0
RAVELLO	DANNEGGIATO	589	217	36,8	209	96,3	8	3,6
RICIGLIANO	DANNEGGIATO	101.143	1.688	99,7	1.385	82,0	303	17,9
ROCCADASPIDE	DISASTRATO	9.936	78.418	77,5	52.510	66,9	25.908	33,0
ROCCAGLIORIOSA	DANNEGGIATO	1.964	7.242	72,8	6.201	85,6	1.041	14,3
ROCCAPIEMONTE	DANNEGGIATO	28.963	1.458	74,2	1.284	88,0	1.173	11,8
	GRAV. NTE DANN.		8.710	30,0	6.803	78,1	1.907	21,8

X LEGISLATURA — DISEGNI DI LEGGE E RELAZIONI — DOCUMENTI

ELAB. 1140.17/1 10/07/90 17 PAG. 17

AGENZIA PER LA PROMOZIONE DELLO SVILUPPO DEL MEZZOGIORNO
(LEGGE N. 64 DEL 1 MARZO 1986)
SERVIZIO OPERE SUL TERRITORIO

APPLICAZIONE LEGGE N. 219 DEL 14.5.1981 E LEGGE N. 80 DEL 18.4.1984
SITUAZIONE DI CONFRONTO FRA ASSEGNAZIONI DI COMPETENZA ED IMPEGNI ASSUNTI PER OPERE
PRIVATE E PUBBLICHE NEI COMUNI COLPITI DAL SISMA DEL NOVEMBRE '80 E FEBBRAIO '81

REGIONE: 40 CAMPANIA PROVINCIA: 05 SALERNO

- IMPORTI IN MILIONI DI LIRE -

C O M U N E	CLASSIFICAZIONE	IMPORTO ASSEGNAZIONI COMPETENZA A TUTTO IL '92 (A)	I M P E G N I A S S U N T I					
			IMPORTO TOTALE (B)	% (B/A)	IMPORTO OPERE PRIV. (C)	% (C/B)	IMPORTO OPERE PUBBL. (D)	% (D/B)
ROFRANO	DANNEGGIATO	1.876	654	34,8	178	27,2	476	72,7
ROMAGNANO AL MONTE	DISASTRATO	57.410	31.961	55,6	8.589	26,8	23.372	73,1
ROSCIGNO	DANNEGGIATO	754	323	42,8	159	49,2	164	50,7
RUTINO	DANNEGGIATO	666	561	84,2	357	63,6	204	36,3
SACCO	GRAV. NTE DANN.	22.317	19.686	88,2	13.540	68,7	6.146	31,2
SALA CONSILINA	GRAV. NTE DANN.	48.766	38.430	78,8	36.326	94,5	2.104	5,4
SALENTO	DANNEGGIATO	381	194	50,9	24	12,3	170	87,6
SALERNO	GRAV. NTE DANN.	138.292	34.223	24,7	34.223	100,0	0	0,0
SALVITELLE	DISASTRATO	62.314	44.136	70,8	22.586	51,1	21.550	48,8
SAN CIPRIANO PICENTINO	GRAV. NTE DANN.	20.983	19.588	93,3	11.969	61,1	7.619	38,9
SAN GIOVANNI A PIRO	DANNEGGIATO	239	222	92,8	0	0,0	222	100,0
SAN GREGORIO MAGNO	DISASTRATO	275.976	235.712	85,4	151.539	64,2	84.174	35,7
SAN MANGO PIEMONTE	GRAV. NTE DANN.	8.299	7.729	93,1	5.012	64,8	2.717	35,1
SAN MARZANO SUL SARNO	DANNEGGIATO	16.144	14.193	87,9	13.941	98,2	251	1,7
SAN MAURO CILENTO	DANNEGGIATO	1.088	359	33,0	128	35,6	231	64,3
SAN PIETRO LA BRUCA	DANNEGGIATO	580	533	91,9	205	38,4	328	61,5
SAN PIETRO AL TANAGRO	GRAV. NTE DANN.	23.673	12.726	53,7	11.365	89,3	1.361	10,6
SAN RUFO	GRAV. NTE DANN.	29.873	20.319	68,0	15.863	78,0	4.456	21,9
SANTA MARINA	DANNEGGIATO	2.566	708	27,5	626	88,4	83	11,7
SANT'ANGELO A FASANELLA	DANNEGGIATO	7.970	6.151	77,1	6.003	97,5	148	2,4
SANT'ARSENIO	GRAV. NTE DANN.	38.413	29.532	76,8	23.105	78,2	6.427	21,7
SANT'EGIDIO DEL MONTE ALBINO	GRAV. NTE DANN.	15.794	10.013	63,4	9.028	90,1	986	9,8
SANTOMENNA	DISASTRATO	67.936	54.891	80,8	25.147	45,8	29.745	54,1
SAN VALENTINO TORIO	DANNEGGIATO	4.114	2.633	64,0	2.444	92,8	189	7,1
SANZA	DANNEGGIATO	2.448	788	32,2	204	25,8	585	74,1
SAPRI	GRAV. NTE DANN.	12.467	8.300	66,5	5.448	65,6	2.852	34,3
SARNO	GRAV. NTE DANN.	45.140	40.690	90,1	32.741	80,4	7.949	19,5
SASSANO	GRAV. NTE DANN.	37.604	23.149	61,5	17.486	75,5	5.663	24,4
SCAFATI	GRAV. NTE DANN.	29.646	14.369	48,4	12.217	85,0	2.152	14,9
SCALA	DANNEGGIATO	1.423	1.229	86,3	1.029	83,7	200	16,2
SERRAMEZZANA	DANNEGGIATO	609	583	95,7	16	2,7	567	97,2
SERRE	DANNEGGIATO	8.553	5.920	69,2	5.358	90,5	561	9,4
SESSA CILENTO	DANNEGGIATO	1.130	1.115	98,6	800	71,7	315	28,2
SIANO	GRAV. NTE DANN.	14.863	10.926	73,5	9.850	90,1	1.076	9,8
SICIGNANO DEGLI ALBURNI	DANNEGGIATO	10.509	10.396	98,9	9.202	88,5	1.194	11,4
STELLA CILENTO	DANNEGGIATO	713	586	82,1	376	64,1	209	35,6

X LEGISLATURA — DISEGNI DI LEGGE E RELAZIONI — DOCUMENTI

ELAB. 1140.17/1

10/07/90

18

AGENZIA PER LA PROMOZIONE DELLO SVILUPPO DEL MEZZOGIORNO

(LEGGE N. 64 DEL 1 MARZO 1986)

SERVIZIO OPERE SUL TERRITORIO

APPLICAZIONE LEGGE N. 219 DEL 14.5.1981 E LEGGE N. 80 DEL 18.4.1984

SITUAZIONE DI CONFRONTO FRA ASSEGNAZIONI DI COMPETENZA ED IMPEGNI ASSUNTI PER OPERE

PRIVATE E PUBBLICHE NEI COMUNI COLPITI DAL SISMA DEL NOVEMBRE '80 E FEBBRAIO '81

REGIONE: 40 CAMPANIA

PROVINCIA: 05 SALERNO

- IMPORTI IN MILIONI DI LIRE -

C O M U N E	CLASSIFICAZIONE	I M P E G N I A S S U N T I						
		IMPORTO ASSEGNAZIONI COMPETENZA A TUTTO IL '92 (A)	IMPORTO TOTALE (B)	% (B/A)	IMPORTO OPERE PRIV. (C)	% (C/B)	IMPORTO OPERE PUBBL. (D)	% (D/B)
STIO	DANNEGGIATO	2.295	1.660	72,3	1.361	81,9	298	17,9
TEGGIANO	GRAV.NTE DANN.	46.658	35.450	75,9	26.512	74,7	8.938	25,2
TORCHIARA	DANNEGGIATO	2.495	1.282	51,3	533	41,5	748	58,3
TORRACA	DANNEGGIATO	1.293	1.237	95,6	1.036	83,7	201	16,2
TORRE ORSAIA	DANNEGGIATO	3.379	3.060	90,5	2.422	79,1	637	20,8
TORTORELLA	DANNEGGIATO	1.855	934	50,3	696	74,5	237	25,3
TRAMONTI	GRAV.NTE DANN.	26.749	20.849	77,9	13.830	66,3	7.019	33,6
TRENTINARA	DANNEGGIATO	1.369	778	56,8	642	82,5	136	17,4
VALLE DELL'ANGELO	DANNEGGIATO	1.776	1.084	61,0	965	89,0	119	10,9
VALLO DELLA LUCANIA	DANNEGGIATO	3.270	1.973	60,3	810	41,0	1.163	58,9
VALVA	DISASTRATO	111.201	93.158	83,7	56.464	60,6	36.694	39,3
VIBONATI	DANNEGGIATO	111.821	695	84,6	607	87,3	89	12,8
VIETRI SUL MARE	DANNEGGIATO	4.390	4.137	94,2	3.086	74,6	1.051	25,4
TOTALI PROVINCIALI	DISASTRATI	1.233.412	1.074.094	87,0	558.115	51,9	515.979	48,0
	GRAV. DANNEGG.	2.067.623	1.537.442	74,3	1.130.002	73,5	407.440	26,5
	DANNEGGIATI	266.239	184.458	69,2	147.043	79,7	37.416	20,2
	TUTTI I COMUNI	3.567.274	2.795.995	78,3	1.835.160	65,6	960.835	34,3
TOTALI REGIONALI	DISASTRATI	3.797.650	3.222.840	84,8	1.829.157	56,7	1.393.682	43,2
	GRAV. DANNEGG.	9.116.461	6.401.229	70,2	4.979.836	77,7	1.421.392	22,2
	DANNEGGIATI	1.574.173	1.104.326	70,1	905.863	82,0	198.463	17,9
	TUTTI I COMUNI	14.488.284	10.728.393	74,0	7.714.856	71,9	3.013.537	28,0

PAG. 19

ELAB. 1140.17/1 10/07/90 AGENZIA PER LA PROMOZIONE DELLO SVILUPPO DEL MEZZOGIORNO

(LEGGE N. 64 DEL 1 MARZO 1986)
SERVIZIO OPERE SUL TERRITORIO

APPLICAZIONE LEGGE N. 219 DEL 14.5.1981 E LEGGE N. 80 DEL 18.4.1984

SITUAZIONE DI CONFRONTO FRA ASSEGNAZIONI DI COMPETENZA ED IMPEGNI ASSUNTI PER OPERE PRIVATE E PUBBLICHE NEI COMUNI COLPITI DAL SISMA DEL NOVEMBRE '80 E FEBBRAIO '81

REGIONE: 50 PUGLIA

PROVINCIA: 03 FOGGIA

- IMPORTI IN MILIONI DI LIRE -

C O M U N E	CLASSIFICAZIONE	IMPORTO ASSEGNAZIONI COMPETENZA A TUTTO IL '92 (A)	I M P E G N I A S S U N T I				IMPORTO OPERE PUBB. (D)	% (D/B)
			IMPORTO TOTALE (B)	% (B/A)	IMPORTO OPERE PRIV. (C)	% (C/B)		
ACCADIA	DANNEGGIATO	26.081	23.440	89,8	20.898	89,1	2.542	10,8
ANZANO DI PUGLIA	DANNEGGIATO	20.789	17.936	86,2	16.203	90,3	1.733	9,6
ASCOLI SATRIANO	DANNEGGIATO	28.716	26.618	92,6	19.703	74,0	6.915	25,9
BOVINO	DANNEGGIATO	22.159	22.065	99,5	16.453	74,5	5.612	25,4
CANDELA	DANNEGGIATO	24.014	23.983	99,8	19.350	80,6	4.633	19,3
CASTELIUCIO DEI SAURI	DANNEGGIATO	13.055	10.181	77,9	7.656	75,2	2.524	24,7
CELLE DI SAN VITO	DANNEGGIATO	5.166	5.003	96,8	3.161	63,1	1.842	36,8
DELICETO	DANNEGGIATO	16.670	16.505	99,0	12.093	73,2	4.413	26,7
FAETO	DANNEGGIATO	28.806	19.144	66,4	17.143	89,5	2.001	10,4
MONTELEONE DI PUGLIA	DANNEGGIATO	21.866	16.660	76,1	9.960	59,9	6.680	40,1
ORSARA DI PUGLIA	DANNEGGIATO	16.912	15.404	91,0	10.848	70,4	4.556	29,5
PANNI	DANNEGGIATO	24.523	23.223	94,7	18.439	79,4	4.784	20,6
ROCCHETTA SANT'ANTONIO	DANNEGGIATO	30.838	29.370	95,2	24.622	83,6	4.748	16,1
SANT'AGATA DI PUGLIA	DANNEGGIATO	20.291	19.824	97,7	15.007	75,7	4.817	24,3
TOTALI PROVINCIALI	DISASTRATI GRAV. DANNEGG. DANNEGGIATI TUTTI I COMUNI	0 0 299.887 299.887	0 0 269.357 309.006	0,0 0,0 89,8 103,0	0 0 211.557 241.571	0,0 0,0 78,5 78,1	0 0 57.801 67.435	0,0 0,0 21,4 21,8
TOTALI REGIONALI	DISASTRATI GRAV. DANNEGG. DANNEGGIATI TUTTI I COMUNI	0 0 299.887 299.887	0 0 269.357 808.074	0,0 0,0 89,8 269,4	0 0 211.557 634.671	0,0 0,0 78,5 78,5	0 0 57.801 173.403	0,0 0,0 21,4 21,4

X LEGISLATURA — DISEGNI DI LEGGE E RELAZIONI — DOCUMENTI

PAG. 20

AGENZIA PER LA PROMOZIONE DELLO SVILUPPO DEL MEZZOGIORNO

ELAB. 1140.17/1 10/07/90

(LEGGE N. 64 DEL 1 MARZO 1986)

SERVIZIO OPERE SUL TERRITORIO

APPLICAZIONE LEGGE N. 219 DEL 14.5.1981 E LEGGE N. 80 DEL 18.4.1984

SITUAZIONE DI CONFRONTO FRA ASSEGNAZIONI DI COMPETENZA ED IMPEGNI ASSUNTI PER OPERE PRIVATE E PUBBLICHE NEI COMUNI COLPITI DAL SISMA DEL NOVEMBRE '80 E FEBBRAIO '81

REGIONE: 60 BASILICATA PROVINCIA: 01 MATERA

- IMPORTI IN MILIONI DI LIRE -

C O M U N E	CLASSIFICAZIONE	IMPORTO ASSEGNAZIONI A TUTTO IL '92 (A)	I M P E G N I A S S U N T I				IMPORTO TOTALE (B)	% (B/A)	IMPORTO OPERE PRIV. (C)	% (C/B)	IMPORTO OPERE PUBBL. (D)	% (D/B)
			IMPORTO TOTALE (B)	IMPORTO OPERE PRIV. (C)	% (C/B)	IMPORTO OPERE PUBBL. (D)						
ACCETTURA	DANNEGGIATO	31.740	28.754	27.205	94,6	1.548	5,3					
ALIANO	GRAV. NTE DANN.	17.887	12.692	6.941	70,9	5.752	45,3					
BERNALDA	DANNEGGIATO	5.579	3.526	3.096	63,2	430	12,2					
CALCIANO	DANNEGGIATO	3.126	1.971	1.845	63,0	126	6,3					
CIRIGLIANO	DANNEGGIATO	4.053	2.475	1.909	61,0	566	22,8					
COLOBRARO	DANNEGGIATO	6.357	2.899	2.510	45,6	389	13,4					
CRACO	DANNEGGIATO	3.302	2.110	1.881	63,9	229	10,8					
FERRANDINA	GRAV. NTE DANN.	57.566	51.502	48.083	93,3	3.419	6,6					
GARAGUSO	DANNEGGIATO	4.800	3.897	3.799	81,1	99	2,5					
GORGOGNONE	GRAV. NTE DANN.	10.435	7.862	6.037	75,3	1.825	23,2					
GRASSANO	GRAV. NTE DANN.	35.711	16.209	15.452	45,3	757	4,6					
GROTTOLE	GRAV. NTE DANN.	12.326	10.458	6.890	65,8	3.568	34,1					
IRSINA	GRAV. NTE DANN.	37.148	31.395	29.704	84,5	1.691	5,3					
MATERA	DANNEGGIATO	20.029	11.822	7.631	64,5	4.191	35,4					
MIGLIONICO	DANNEGGIATO	6.617	4.068	3.490	61,4	578	14,2					
MONTALBANO IONICO	DANNEGGIATO	4.294	2.910	2.779	67,7	131	4,5					
MONTESCAGLIOSO	DANNEGGIATO	16.438	15.930	10.541	66,9	5.389	33,8					
NOVA SIRI	DANNEGGIATO	6.970	4.977	4.877	97,9	100	2,0					
OLIVE' O LUCANO	DANNEGGIATO	4.041	1.936	1.735	47,5	200	10,3					
PISTICCI	DANNEGGIATO	9.784	4.577	3.786	46,7	792	17,3					
POMARICO	DANNEGGIATO	5.157	5.155	4.933	95,6	222	4,3					
ROTONDELLA	DANNEGGIATO	5.176	567	567	100,0	0	0,0					
SALANDRA	GRAV. NTE DANN.	23.882	22.013	16.816	92,1	5.197	23,6					
SAN GIORGIO LUCANO	DANNEGGIATO	2.219	828	655	79,3	173	20,8					
SAN MAURO FORTE	DANNEGGIATO	11.687	5.540	5.421	47,4	119	2,1					
STIGLIANO	GRAV. NTE DANN.	27.541	21.723	19.560	78,8	2.163	9,9					
TRICARICO	GRAV. NTE DANN.	39.115	28.006	23.153	71,6	4.852	17,3					
TURSI	DANNEGGIATO	7.404	3.552	3.183	47,9	369	10,3					
VALSINNI	DANNEGGIATO	2.618	827	770	31,5	57	6,8					
POLICORO	DANNEGGIATO	988	936	515	94,7	421	44,9					
SCANZANO IONICO	DANNEGGIATO	0	0	0	0,0	0	0,0					
TOTALI PROVINCIALI	DISASTRATI	0	0	0	0,0	0	0,0					
	GRAV. DANNEGG.	261.610	201.859	172.636	77,1	29.223	14,4					
	DANNEGGIATI	162.378	109.258	93.129	67,2	16.129	14,7					
	TUTTI I COMUNI	423.988	312.053	266.280	85,3	45.773	14,6					

X LEGISLATURA — DISEGNI DI LEGGE E RELAZIONI — DOCUMENTI

PAG. 21

AGENZIA PER LA PROMOZIONE DELLO SVILUPPO DEL MEZZOGIORNO

ELAB. 1140.17/1 10/07/90

(LEGGE N. 64 DEL 1 MARZO 1986)

SERVIZIO OPERE SUL TERRITORIO
 APPLICAZIONE LEGGE N. 219 DEL 14.5.1981 E LEGGE N. 80 DEL 18.4.1984
 SITUAZIONE DI CONFRONTO FRA ASSEGNAZIONI DI COMPETENZA ED IMPEGNI ASSUNTI PER OPERE
 PRIVATE E PUBBLICHE NEI COMUNI COLPITI DAL SISMA DEL NOVEMBRE '80 E FEBBRAIO '81

REGIONE: 60 BASILICATA PROVINCIA: 02 POTENZA

— IMPORTI IN MILIONI DI LIRE —

C O M U N E	CLASSIFICAZIONE	IMPORTO ASSEGNAZIONI COMPETENZA A TUTTO IL '92 (A)	I M P E G N I A S S U N T I				IMPORTO OPERE PUBL. (D)	%(D/B)
			IMPORTO TOTALE (B)	%(B/A)	IMPORTO OPERE PRIV. (C)	%(C/B)		
ABRIOLA	GRAV.NTE DANN.	23.442	14.406	61,4	12.419	86,2	1.988	13,8
ACERENZA	GRAV.NTE DANN.	30.722	25.563	83,2	20.427	79,9	5.136	20,0
ALBANO DI LUCANIA	GRAV.NTE DANN.	17.088	17.007	99,5	11.003	64,7	6.004	35,3
ANZI	GRAV.NTE DANN.	44.472	28.712	64,5	27.435	95,5	1.276	4,4
ARMENTO	GRAV.NTE DANN.	7.005	4.129	58,9	3.641	88,1	1.487	11,7
ATELLA	GRAV.NTE DANN.	17.619	11.206	63,6	9.672	86,3	1.535	13,7
AVIGLIANO	DANNEGGIATO	50.176	45.694	91,0	33.669	73,6	12.024	26,3
BALVANO	DISASTRATO	66.542	55.296	83,1	52.022	94,0	3.273	5,9
BANZI	GRAV.NTE DANN.	6.172	4.030	65,2	3.089	76,6	941	23,3
BARAGIANO	DANNEGGIATO	39.852	21.597	54,1	18.300	84,7	3.297	15,2
BARILE	GRAV.NTE DANN.	22.204	15.207	68,4	12.923	84,9	2.285	15,0
BELLA	DISASTRATO	101.781	49.121	48,2	45.222	92,0	3.897	7,9
BRIENZA	DISASTRATO	85.391	60.061	70,3	49.634	82,6	10.426	17,3
BRINDISI MONTAGNA	GRAV.NTE DANN.	16.629	13.971	84,0	11.747	84,0	2.224	15,9
CALVELLO	GRAV.NTE DANN.	45.573	30.756	67,4	26.924	87,5	3.831	12,4
CALVERA	DANNEGGIATO	2.562	1.814	70,8	1.308	72,1	506	27,8
CAMPOMAGGIORE	GRAV.NTE DANN.	9.649	9.590	99,3	6.286	65,5	3.304	34,4
CANCELLARA	DANNEGGIATO	6.006	6.005	99,9	3.233	53,8	2.771	46,1
CARBOJE	DANNEGGIATO	10.733	8.656	80,6	7.095	81,9	1.561	18,0
SAN PAOLO ALBANESE	GRAV.NTE DANN.	6.132	4.739	77,2	3.673	77,5	1.066	22,4
CASTELGRANDE	DISASTRATO	57.117	43.844	76,7	33.316	77,9	10.528	24,0
CASTELLUCCIO INFERIORE	DANNEGGIATO	3.330	2.180	65,4	1.648	75,6	532	24,4
CASTELLUCCIO SUPERIORE	DANNEGGIATO	488	10	2,0	10	100,0	0	0,0
CASTELMEZZANO	GRAV.NTE DANN.	17.407	12.326	70,8	10.859	88,1	1.468	11,9
CASTELSARACENO	DANNEGGIATO	4.818	2.749	57,0	2.470	89,8	280	10,1
CASTRONUOVO DI SANT'ANDREA	GRAV.NTE DANN.	4.198	3.617	86,1	3.041	84,0	576	15,9
CHERSOSIMO	GRAV.NTE DANN.	2.734	2.582	94,4	2.170	84,0	412	15,9
CHIAROMONTE	DANNEGGIATO	7.954	1.437	18,0	1.212	84,3	225	15,6
CORLETO PERTICARA	GRAV.NTE DANN.	49.812	29.817	59,8	22.957	76,9	6.860	23,0
EPISCOPIA	GRAV.NTE DANN.	9.598	5.651	58,8	5.541	98,0	109	1,9
FARDELLA	GRAV.NTE DANN.	9.195	8.749	95,1	8.059	92,1	690	7,8
FILLIANO	GRAV.NTE DANN.	16.301	16.292	99,9	8.521	52,3	7.771	47,7
FORENZA	GRAV.NTE DANN.	20.504	15.691	76,5	12.532	79,8	3.159	20,1
FRANCAVILLA IN SINNI	DANNEGGIATO	5.677	4.229	74,4	4.179	98,8	499	11,6
GALLICCHIO	GRAV.NTE DANN.	8.762	5.247	59,8	4.584	87,3	663	12,6
GENZANO DI LUCANIA	DANNEGGIATO	23.572	15.628	66,3	14.242	91,1	1.386	8,8

X LEGISLATURA — DISEGNI DI LEGGE E RELAZIONI — DOCUMENTI

COMUNE	CLASSIFICAZIONE	IMPORTO ASSEGNAZIONI COMPETENZA A TUTTO IL '92 (A)	IMPORTEGGI ASSUNTI			IMPORTO OPERE PUBL. (D)	(D/B)
			IMPORTO TOTALE (B)	(B/A)	IMPORTO OPERE PRIV. (C)		
GRUMENTO NOVA	GRAV. NTE DANN.	18.545	11.060	59,6	8.666	2.394	21,6
GUARDIA PERTICARA	GRAV. NTE DANN.	18.219	16.048	88,0	14.082	1.966	12,2
LAGONEGRO	GRAV. NTE DANN.	8.341	5.108	61,2	4.635	1.473	19,2
LATRONICO	DANNEGGIATO	12.008	9.813	81,7	8.576	1.237	12,6
LAURENZANA	GRAV. NTE DANN.	44.146	31.685	71,7	29.651	2.034	6,4
LAURIA	DANNEGGIATO	9.571	7.422	77,5	6.047	1.376	18,5
LAVELLO	DANNEGGIATO	14.830	11.958	80,6	10.814	1.144	9,5
MARATEA	DANNEGGIATO	8.236	7.002	85,0	6.908	94	1,3
MARSICO NUOVO	GRAV. NTE DANN.	54.099	39.353	72,7	27.624	11.729	29,8
MARSICOVETERE	GRAV. NTE DANN.	18.660	11.368	60,9	10.997	1.371	3,2
MASCHITO	GRAV. NTE DANN.	7.344	4.342	59,1	3.218	1.125	25,9
MELFI	GRAV. NTE DANN.	58.351	32.757	56,1	26.461	6.296	19,2
MISSANELLO	DANNEGGIATO	1.623	843	51,9	634	209	24,7
MOLITERNO	GRAV. NTE DANN.	29.157	22.893	78,5	18.315	4.578	20,0
MONTEMILONE	DANNEGGIATO	8.904	5.720	64,2	5.564	156	2,7
MONTEMURRO	GRAV. NTE DANN.	17.640	13.224	74,9	10.393	2.831	21,4
MURO LUCANO	DISASTRATO	165.724	77.847	46,9	68.914	8.932	11,4
NEMOLI	DANNEGGIATO	6.385	4.913	76,9	4.488	425	8,6
NOEPOLI	DANNEGGIATO	2.071	1.113	53,7	1.572	221	31,0
OPPIDO LUCANO	GRAV. NTE DANN.	24.614	11.728	47,6	11.572	156	1,3
PALAZZO SAN GERVASIO	GRAV. NTE DANN.	9.775	8.671	88,7	6.771	1.900	21,9
PESCOPACANO	DISASTRATO	89.394	61.187	68,4	49.785	11.402	18,6
PICERNO	GRAV. NTE DANN.	69.479	59.805	86,0	53.034	6.771	11,3
PIETRAGALLA	DANNEGGIATO	35.058	13.901	39,6	8.318	5.583	40,1
PIETRAPERIOSA	GRAV. NTE DANN.	12.265	6.747	55,0	5.683	1.064	15,7
PIGNOLA	DANNEGGIATO	24.413	19.620	80,3	16.731	2.889	14,7
POTENZA	DISASTRATO	334.619	52.265	15,6	37.141	15.124	28,9
RAPOLLA	GRAV. NTE DANN.	22.379	15.953	71,2	15.330	624	3,9
RAPONE	GRAV. NTE DANN.	20.340	10.969	53,9	9.065	1.904	17,3
RIONERO IN VULTURE	GRAV. NTE DANN.	80.857	43.592	53,9	33.812	9.781	22,4
RIPACANDIDA	GRAV. NTE DANN.	23.959	12.796	53,4	11.648	1.148	8,9
RIVELLO	DANNEGGIATO	4.750	2.683	56,4	2.508	175	6,5
ROCCANOVA	DANNEGGIATO	3.726	2.552	68,4	2.165	387	15,1
ROTONDA	DANNEGGIATO	6.775	4.482	66,1	3.975	507	11,3
RUOTI	GRAV. NTE DANN.	42.974	37.605	87,5	35.259	2.346	16,2
RUVO DEL MONTE	DISASTRATO	51.403	24.009	46,7	20.113	3.896	16,2

REGIONE: 60 BASILICATA

PROVINCIA: 02 POTENZA

- IMPORTI IN MILIONI DI LIRE -

ELAB. 1140.17/1

10/07/90

PAG. 22

AGENZIA PER LA PROMOZIONE DELLO SVILUPPO DEL MEZZOGIORNO

(LEGGE N. 64 DEL 1 MARZO 1986)

SERVIZIO OPERE SUL TERRITORIO

APPLICAZIONE LEGGE N. 219 DEL 14.5.1981 E LEGGE N. 80 DEL 18.4.1984

SITUAZIONE DI CONFRONTO FRA ASSEGNAZIONI DI COMPETENZA ED IMPEGNI ASSUNTI PER OPERE

PRIVATE E PUBBLICHE NEI COMUNI COLPITI DAL SISMA DEL NOVEMBRE '80 E FEBBRAIO '81

X LEGISLATURA — DISEGNI DI LEGGE E RELAZIONI — DOCUMENTI

PAG. 23

AGENZIA PER LA PROMOZIONE DELLO SVILUPPO DEL MEZZOGIORNO

ELAB. 1140.17/1 10/07/90

APPLICAZIONE LEGGE N. 219 DEL 14.5.1981 E LEGGE N. 80 DEL 18.4.1984
 SERVIZIO OPERE SUL TERRITORIO
 (LEGGE N. 64 DEL 1 MARZO 1986)
 SITUAZIONE DI CONFRONTO FRA ASSEGNAZIONI DI COMPETENZA ED IMPEGNI ASSUNTI PER OPERE
 PRIVATE E PUBBLICHE NEI COMUNI COLPITI DAL SISMA DEL NOVEMBRE '80 E FEBBRAIO '81

REGIONE: 60 BASILICATA PROVINCIA: 02 POTENZA

- IMPORTI IN MILIONI DI LIRE -

C O M U N E	CLASSIFICAZIONE	IMPORTO ASSEGNAZIONI COMPETENZA A TUTTO IL '92 (A)	I M P E G N I A S S U N T I				IMPORTO OPERE PUBL. (D)	% (D/B)
			IMPORTO TOTALE (B)	% (B/A)	IMPORTO OPERE PRIV. (C)	% (C/B)		
SAN CHIRICO NUOVO	GRAV. NTE DANN. DANNEGGIATO	13.997	10.909	77,9	10.602	97,1	307	2,8
SAN CHIRICO RAPARO	GRAV. NTE DANN.	2.339	1.260	53,8	1.064	84,4	196	15,5
SAN COSTANTINO ALBANESE	GRAV. NTE DANN.	3.489	1.965	56,3	1.770	90,0	195	9,9
SAN FELE	GRAV. NTE DANN.	45.397	42.665	93,9	35.347	82,8	7.318	17,1
SAN MARTINO D'AGRI	DANNEGGIATO	5.167	3.737	72,3	3.331	89,1	406	10,8
SAN SEVERINO LUCANO	GRAV. NTE DANN.	9.075	6.202	68,3	6.008	96,8	193	3,1
SANT'ANGELO LE FRATTE	GRAV. NTE DANN.	25.895	23.952	92,5	20.604	86,0	3.348	13,9
SANT'ARCANGELO	DANNEGGIATO	10.251	4.795	46,7	3.921	81,7	874	18,2
SARCONI	DANNEGGIATO	3.175	2.385	75,1	1.813	76,0	572	23,9
SASSO DI CASTALDA	GRAV. NTE DANN.	27.251	15.661	57,4	15.105	95,4	556	3,5
SATRANO DI LUCANIA	GRAV. NTE DANN.	45.607	41.124	90,1	31.664	77,0	9.460	23,0
SAVOIA DI LUCANIA	GRAV. NTE DANN.	29.153	22.918	78,6	17.054	74,4	5.864	25,5
SENISE	DANNEGGIATO	5.099	2.827	55,4	2.262	80,0	564	19,9
SPINOSO	GRAV. NTE DANN.	5.735	4.959	86,4	4.617	93,1	342	6,9
TEANA	GRAV. NTE DANN.	6.000	0	0,0	0	0,0	0	0,0
TERRANOVA DI POLLINO	GRAV. NTE DANN.	10.493	8.191	78,0	7.399	90,3	792	9,6
TITO	GRAV. NTE DANN.	49.096	14.744	30,0	12.996	88,1	1.748	11,8
TOLVE	DANNEGGIATO	10.221	6.745	65,9	5.180	76,8	1.565	23,2
TRAMUOLA	GRAV. NTE DANN.	22.386	21.418	95,6	18.102	84,5	3.316	15,4
TRECCHINA	GRAV. NTE DANN.	12.670	10.859	85,7	9.638	88,7	1.221	11,2
TRIVIGNO	DANNEGGIATO	14.817	10.785	72,7	8.380	77,7	2.405	22,3
VAGLIO BASILICATA	DANNEGGIATO	10.686	7.962	74,5	6.659	83,6	1.304	16,3
VENOSA	DANNEGGIATO	23.362	14.943	63,9	13.053	87,3	1.890	12,6
VIETRI DI POTENZA	DISASTRATO	109.680	60.403	55,0	56.164	92,9	4.239	7,0
VIGGIANELLO	DANNEGGIATO	5.582	3.273	58,6	3.073	93,8	199	6,0
VIGGIANO	GRAV. NTE DANN.	37.432	34.232	91,4	27.197	79,4	7.036	20,5
GINESTRA	GRAV. NTE DANN.	10.175	8.017	78,7	6.483	80,8	1.534	19,1
PATERNO	DANNEGGIATO	22.786	11.188	49,1	11.188	100,0	0	0,0
TOTALI PROVINCIALI	DISASTRATI	1.061.650	484.031	45,5	412.312	85,1	71.718	14,8
	GRAV. DANNEGG.	1.275.094	915.389	71,7	764.200	83,4	151.189	16,5
	DANNEGGIATI	452.121	288.940	66,1	248.614	83,1	50.326	16,8
	TUTTI I COMUNI	2.788.865	1.698.359	60,9	1.425.126	83,9	273.233	16,0
TOTALI REGIONALI	DISASTRATI	1.061.650	484.031	45,5	412.312	85,1	71.718	14,8
	GRAV. DANNEGG.	1.536.705	1.117.248	72,7	936.835	83,8	180.412	16,1
	DANNEGGIATI	614.499	408.198	66,4	341.743	83,7	66.455	16,2
	TUTTI I COMUNI	3.212.854	2.009.475	62,5	1.690.890	84,1	318.585	15,8
TOTALI INTERO TERRITORIO	DISASTRATI	4.859.300	3.706.870	76,2	2.241.470	60,4	1.465.401	39,5
	GRAV. DANNEGG.	10.633.165	7.518.477	70,5	5.916.672	78,7	1.601.805	21,3
	DANNEGGIATI	2.488.560	1.781.881	71,6	1.459.162	81,8	322.719	18,1
	TUTTI I COMUNI	18.001.025	13.007.229	72,2	9.617.304	73,9	3.389.925	26,0

ALLEGATO III.2.e.

PROSPETTO RIEPILOGATIVO DELL'AGENZIA PER LA
PROMOZIONE DELLO SVILUPPO DEL MEZZOGIORNO
RIFERITO AI PROGETTI ULTIMATI CON INDICAZIONE
DELL'AMMONTARE DEI CONTRIBUTI DEFINITIVI A
CONSUNTIVÓ CALCOLATO PER METRO QUADRATO

(ELABORAZIONE: 12 OTTOBRE 1990)

AGENZIA PER LA PROMOZIONE DELLO SVILUPPO DEL MEZZOGIORNO
 AgM GESTIONE SEPARATAI 5030985
 (Legge n.64 del 1.3.1986-Art.5)

Ripartizione II
 Divisione - VIII - SOT

00144 ROMA.....
 P.zza John Kennedy n. 20 (EUR)
 Tel. (06) 5991 - TELEX 612583

Prot. N. _____ All. _____
 Risposta a _____
 del _____ N. _____

On.le Avv. Oscar Luigi Scalfaro
 Presidente della Commissione
 Parlamentare d'inchiesta sugli
 interventi nelle Zone Terremotate
 Basilicata e Campania
 Piazza del Parlamento, 24

00186 R O M A

OGGETTO: trasmissione dati e documentazione afferente la
 ricostruzione delle zone terremotate ai sensi della
 legge n.219/81

In riferimento alle richieste della S.V. intese ad
 appurare il costo per metroquadro di lavori di riparazione o
 ricostruzione (elab.1140.16/1), nonché la ripartizione dei
 fondi assegnati per edilizia privata e pubblica con il
 rapporto percentuale tra i due dati (elab.1140.17/1), si
 trasmettono in allegato i due tabulati richiesti con le
 seguenti osservazioni.

Per quanto riguarda il tabulato 1140.17/1, la
 richiesta della Commissione da Lei presieduta, trova piena
 rispondenza nei dati riportati nello stesso.

Viceversa per le notizie registrate nel tabulato
 1140.16/1, si segnala che gli stessi necessitano di un
 intervento sul territorio al fine di reperire alcuni
 parametri attualmente non indicati dalle Amministrazioni
 comunali, cogliendo altresì l'occasione, per correggere gli
 errori riscontrati nella fase di input.

Quanto sopra per significare che l'informazione
 estrapolata, mentre a livello comunale può far insorgere in
 certi casi perplessità di analisi, la stessa nelle medie
 provinciali è da ritenere sufficientemente attendibile.

Si fa, pertanto, riserva di inoltrare una ristampa
 perfezionata dello stesso Tabulato.

Prot.n. 912/CTBC
 del 4/9/90

IL PRESIDENTE
 (Prof. Giovanni Torregrossa)

G. Torregrossa

N.B. - Gli allegati sono in possesso del Prefetto de Filippo - (4/9/90)

X LEGISLATURA — DISEGNI DI LEGGE E RELAZIONI — DOCUMENTI

REGIONE: CAMPANIA	COMUNE	CLASSIFICAZIONE	NUMERO PROGETTI IMPEGNATI OPERE PRIVATE	PROG. ULTIMATI PRESI IN ESAME COM AMMONTARE DEL CONTRIBUTO DEFINITIVO A CONSUNTIVO				IMPORTI IN MIGLIAIA DI LIRE			
				N.	MQ.	MEDIA	N.	IMPORTI	MQ.	MEDIA	
	AILANO	DANNEG.	51	55	5.260.657	10.899	483	6	211.748	1.188	178
	ALIFE	DANNEG.	266	1	41.562	200	208	31	1.308.828	6.819	192
	ALVIGNANO	DANNEG.	111					6	445.927	1.238	360
	ARENZO	GRAV. DAN.	370					4	594.061	1.831	715
	AVERSA	GRAV. DAN.	1.559					56	1.610.860	6.388	252
	BAIA E LATINA	DANNEG.	82	1	155.439	298	522	1	50.740	6.216	235
	BELLONA	DANNEG.	46					5	327.919	928	353
	CALANELLO	DANNEG.	103					31	1.360.388	6.237	218
	CALAZZO	DANNEG.	218	3	159.878	413	387				
	CALVI RISORTA	DANNEG.	390	2	207.472	442	469				
	CAMIGLIANO	DANNEG.	30					2	170.307	877	194
	CANCELLO ED ARNONE	DANNEG.	79	2	61.574	904	68	25	921.515	4.779	193
	CAPODRISE	DANNEG.	24					6	284.879	1.781	160
	CAPRIATI A VOLTURNO	DANNEG.									
	CAPUA	GRAV. DAN.	591	1	176.163	230	766	80	4.013.663	13.072	307
	CARINARO	DANNEG.	40								
	CARINOLA	DANNEG.	291					23	652.503	5.563	117
	CASAGIOVE	DANNEG.	106					1	8.698	200	43
	CASAL DI PRINCIPE	DANNEG.	220					8	347.761	1.206	288
	CASALUCE	DANNEG.	46					5	147.082	551	267
	CASAPULLA	DANNEG.	69								
	CASERTA	DANNEG.	1.275								
	CASTEL CAMPAGNANO	DANNEG.	89	6	506.882	1.632	311	11	600.488	1.566	383
	CASTEL DI SASSO	DANNEG.	82								
	CASTELLO DEL MATESE	DANNEG.	44					3	35.274	253	139
	CASTEL MORRONE	DANNEG.	20					6	270.931	1.339	202
	CASTEL VOLTURNO	DANNEG.	185	1	44.149	195	226	15	332.203	5.143	65
	CERVINO	DANNEG.	80					4	207.276	5.762	272
	CESA	DANNEG.	194	21	2.565.691	13.084	196	11	422.001	2.529	167
	CIORLANO	DANNEG.	253								
	CONCA DELLA CAMPANIA	DANNEG.	63	3	250.042	426	587	60	2.915.405	8.930	326
	CURTI	DANNEG.	176								
	DRAGONI	DANNEG.	206	2	282.910	448	631	17	1.183.575	2.872	412
	FORMICOLA	DANNEG.	132					1	101.891	223	457
	FRANCOLISE	DANNEG.	71					11	539.932	2.614	207
	FRIGNANO	DANNEG.	171								
	GALLUCCIO	DANNEG.	136					3	183.449	685	268
	GIANO VETUSTO	DANNEG.	456	6	248.845	720	346	11	212.899	1.948	109
	GIOIA SANITICA	DANNEG.	240	2	161.328	249	648	279	5.057.158	49.471	102
	GRAZZANISE	DANNEG.						15	595.857	2.331	256

ELAB. 1140.16/1

12/10/90

AGENZIA PER LA PROMOZIONE DELLO SVILUPPO DEL MEZZOGIORNO
GESTIONE OPERE SU TERRITORIO
SITUAZIONE PER PROVINCIA

PAG. 6

PROVINCIA: CASERTA

PAG. 8

ELAB. 1140.16/1 12/10/90 AGENZIA PER LA PROMOZIONE DELLO SVILUPPO DEL MEZZOGIORNO
GESTIONE OPERE SU TERRITORIO
SITUAZIONE PER PROVINCIA

REGIONE: CAMPANIA		PROVINCIA: CASERTA		IMPORTI IN MIGLIAIA DI LIRE				
COMUNE	CLASSIFICAZIONE	NUMERO PROGETTI IMPEGNATI OPERE PRIVATE	RICOSTRUZIONE		RIPARAZIONE		MEDIA	
			N.	MQ.	N.	MQ.		
SANTA MARIA CAPUA VET	GRAV. DAN.	498			2.382.001	13	2.267	1.055
SANTA MARIA LA FOSSA	DANNEG.	28	121.448	296	298.231	9	1.186	251
SAN TAMMARO	DANNEG.	31			26.157	1	83	315
SANT'ANGELO D'ALIFE	DANNEG.	111			50.257	2	294	171
SANT'ARFINO	DANNEG.	6				1		291
SESSA AURUNCA	DANNEG.	425	223.824	692	1.304.988	25	5.546	235
SPARANISE	DANNEG.	95						
SUCCIVO	DANNEG.	36						
TEVEROLA	GRAV. DAN.	679	139.401	331	1.514.453	34	6.201	244
TORA E PICCILLI	DANNEG.	87			195.392	4	1.000	195
TRENTOLA - DUCENTA	DANNEG.	129			1.712.596	53	7.747	221
VAIRANO PATENORA	DANNEG.	160			661.722	12	2.482	267
VALLE AGRICOLA	DANNEG.	151			2.064.206	45	8.811	234
VALLE DI MADDALONI	DANNEG.	32			47.794	3	346	138
VILLA DI BRIANO	DANNEG.	38			180.303	5	622	290
VILLA LITERNO	DANNEG.	124	128.012	363	39.884	2	278	143
VITULAZIO DEL MASSICO	DANNEG.	122			779.928	11	3.094	252
FALCIANO DEL MASSICO	DANNEG.	127	84.811	165	258.180	4	1.294	200
CELLOLE	DANNEG.	89			317.595	9	1.535	207
SAN MARCO EVANGELISTA	DANNEG.	44						
CASAPESENA	DANNEG.	52						
		26				1	29.854	140
TOTALI PROVINCIA		16.775	9.423.415	32.786	57.453.976	1.447	261.030	220
DISASTRATI								
GRAV. DAN.		4.285	488.246	944	10.584.623	192	30.758	344
DANNEG.		12.490	8.935.169	31.842	46.869.353	1.255	230.272	204

X LEGISLATURA — DISEGNI DI LEGGE E RELAZIONI — DOCUMENTI

REGIONE:	CAMPANIA	12/10/90	1140.16/1	AGENZIA PER LA PROMOZIONE DELLO SVILUPPO DEL MEZZOGIORNO GESTIONE OPERE SU TERRITORIO SITUAZIONE PER PROVINCIA	PAG. 9	PROVINCIA: NAPOLI						IMPORTI IN MIGLIAIA DI LIRE					
						RICOSTRUZIONE			RIPARAZIONE			RICOSTRUZIONE			RIPARAZIONE		
COMUNE	CLASSIFI- CAZIONE	NUMERO PROGETTI IMPEGNATI OPERE PRIVATE	N.	IMPORTE MQ.	MEDIA	N.	IMPORTE MQ.	MEDIA	N.	IMPORTE MQ.	MEDIA	N.	IMPORTE MQ.	MEDIA			
ACERRA	GRAV. DAN.	99	111	8.935.169	31.842	111	46.869.353	281	1.255	230.272	204	15	729.713	285			
AFRAGOLA	DANNEG.	193										1	1.744	6			
AGEROLA	GRAV. DAN.	350										2	132.822	476			
ARZANO	DANNEG.	481										15	464.079	188			
BACOLI	DANNEG.	218										6	485.078	150			
BARANO D'ISCHIA	DANNEG.	324	2	191.180	207	2		924	15	2.463	188	2	90.237	297			
BOSCOREALE	GRAV. DAN.	202										4	352.083	120			
BOSCOTRECASE	DANNEG.	207										2	186.780	475			
BRUSCIANO	DANNEG.	345										50	862.675	206			
CAIVANO	DANNEG.	44										2	54.114	133			
CALVIZZANO	DANNEG.	211	1	123.415	179	1		689	2	407	133	2	142.654	897			
CAMPANO DI NOLA	GRAV. DAN.	166	5	369.901	832	5		445	2	304	297	2	625.083	293			
CARDITO	DANNEG.	157										2	46.437	4			
CASALNUOVO DI NAPOLI	GRAV. DAN.	267	1	164.825	211	1		781	2	2.044	366	5	747.194	366			
CASAMARCIANO	GRAV. DAN.	220										3	205.571	424			
CASANDRINO	DANNEG.	49										1	243.190	143			
CASAVATORE	GRAV. DAN.	68										2	485	424			
CASOLA DI NAPOLI	GRAV. DAN.	45	1	373.939	716	1		522	1	485	424	1	1.702	143			
CASORIA	DANNEG.	213	3	66.216	297	3		223	2	2.133	293	2	12.525	4			
CASTELLAMMARE DI STAB	GRAV. DAN.	886										5	2.044	366			
CASTELLO DI CISTERNA	DANNEG.	88										2	54.114	133			
CERCOLA	DANNEG.	22	2	193.557	745	2		260	2	407	133	2	142.654	897			
CICCIANO	GRAV. DAN.	566										2	625.083	293			
CIMITILE	DANNEG.	301										2	46.437	4			
COMIZIANO	GRAV. DAN.	90										5	747.194	366			
CRISPANO	DANNEG.	30										3	205.571	424			
FRATTAMAGGIORE	GRAV. DAN.	142	2	194.638	388	2		502	2	2.133	293	2	12.525	4			
FRATTAMINORE	DANNEG.	103										2	46.437	4			
GIUGLIANO IN CAMPANIA	GRAV. DAN.	769	1	118.761	188	1		632	1	485	424	1	1.702	143			
GRAGNANO	GRAV. DAN.	176	1	243.541	627	1		388	1	485	424	1	1.702	143			
GRUMO NEVANO	DANNEG.	495										2	75.190	378			
ISCHIA	DANNEG.	176										6	815.928	76			
LACCO AMENO	DANNEG.	85										5	169.569	361			
LETTERE	GRAV. DAN.	117										3	205.571	424			
LIVIERI	GRAV. DAN.	113										1	243.190	143			
MARANO DI NAPOLI	DANNEG.	175										2	75.190	378			
MARIGLIANELLA	DANNEG.	175										2	815.928	76			
MARIGLIANO	GRAV. DAN.	1.157										6	10.671	10.671			
MASSA LUBRENSE	GRAV. DAN.	1.137										5	169.569	361			

X LEGISLATURA — DISEGNI DI LEGGE E RELAZIONI — DOCUMENTI

REGIONE:	CAMPANIA	12/10/90	AGENZIA PER LA PROMOZIONE DELLO SVILUPPO DEL MEZZOGIORNO GESTIONE OPERE SU TERRITORIO SITUAZIONE PER PROVINCIA	PAG. 10	PROVINCIA: NAPOLI									
					RICOSTRUZIONE					RIPARAZIONE				
					NUMERO PROGETTI IMPEGNATI OPERE PRIVATE	CLASSIFI- CAZIONE	N.	IMPORTI	MQ.	MEDIA	N.	IMPORTI	MQ.	MEDIA
	COMUNE		PROG. ULTIMATI PRESI IN ESAME COM AMMONTARE DEL CONTRIBUTO DEFINITIVO A CONSUNTIVO		IMPORTI IN MIGLIAIA DI LIRE									
	MELITO DI NAPOLI				1	92.638	147	630	15	847.839	5.148	165		
	META				1			630	6	210.241	1.061	198		
	MONTE DI PROCIDA													
	MUGNANO DI NAPOLI								11	228.132	5.220	44		
	NAPOLI				2	140.496	244	576	29	1.973.793	3.620	545		
	NOLA													
	OTTAVIANO													
	PALMA CAMPANIA													
	PIANO DI SORRENTO				3	265.894	703	378	4	163.866	778	211		
	PIMONTE				2	133.737	318	421	9	360.317	1.244	290		
	POGGIO MARINO													
	POLLENA TROCCHIA													
	POMIGLIANO D'ARCO													
	POMPEI								1	60.528	147	412		
	PORTICI													
	POZZUOLI													
	PROCIDA													
	QUALIANO				1	40.536	87	466	5	389.916	1.176	332		
	QUARTO				6	592.972	1.504	394	7	265.547	847	314		
	ERCOLANO								31	1.736.693	6.275	277		
	ROCCARAINOLA													
	SAN GENNARO VESUVIANO													
	SAN GIORGIO A CREMANO													
	SAN GIUSEPPE VESUVIAN													
	SAN PAOLO BEL SITO				2	343.282	745	461	4	246.705	782	315		
	SAN SEBASTIANO AL VES								2	350.782	1.089	322		
	SANT'AGNELLO				1	60.000	146	411	9	306.625	1.576	195		
	SANT'ANASTASIA								7	217.371	1.978	222		
	SANT'ANTIMO								31	559.797	2.796	200		
	SANT'ANTONIO ABATE				12	823.334	1.839	448	15	798.527	2.268	352		
	SAN VITALIANO				11	1.649.430	3.532	467	3	195.055	915	213		
	SAVIANO				2	214.252	321	667	91	3.269.820	16.313	200		
	SCISCIANO								6	501.269	1.459	344		
	SOMMA VESUVIANA				1	16.000	138	116	7	554.642	2.815	197		
	SORRENTO								3	29.453	537	55		
	STRIANO													
	TERZIGNO													
	TORRE ANNUNZIATA													
	TORRE DEL GRECO				1	83.401	141	591	3	395.865	581	681		
	TUFINO								4	124.733	341	366		

ELAB. 1140.16/1		12/10/90		AGENZIA PER LA PROMOZIONE DELLO SVILUPPO DEL MEZZOGIORNO GESTIONE OPERE SU TERRITORIO SITUAZIONE PER PROVINCIA		PAG. 16	
REGIONE: PUGLIA		PROVINCIA: FOGGIA		IMPORTI IN MIGLIAIA DI LIRE			
COMUNE	CLASSIFI- CAZIONE	NUMERO PROGETTI IMPEGNATI OPERE PRIVATE	RICOSTRUZIONE		RIPARAZIONE		MEDIA
			IMPOR- TI	MQ.	IMPOR- TI	MQ.	
		N.	IMPOR- TI	MQ.	N.	IMPOR- TI	MQ.
ACCADIA	DANNEG.	358	5.360.378	8.014	18	455.441	2.505
ANZANO DI PUGLIA	DANNEG.	345					
ASCOLI SATRIANO	DANNEG.	620	1.772.020	2.867	38	1.925.281	4.437
BOVINO	DANNEG.	328					
CANDELA	DANNEG.	374	1.114.674	1.917	17	1.099.164	3.804
CASTELLUCCIO DEI SAUR	DANNEG.	123	2.166.018	2.604	13	463.270	1.212
CELLE DI SAN VITO	DANNEG.	61	52.792	67			
DELICETO	DANNEG.	216	2.246.959	3.906	4	226.567	347
FAETO	DANNEG.	268	452.612	787	13	512.760	1.500
MONTELEONE DI PUGLIA	DANNEG.	203	333.273	644			
ORSARA DI PUGLIA	DANNEG.	196	543.461	743	2	97.140	189
PANNI	DANNEG.	447	803.505	1.279	3	203.845	362
ROCCHETTA SANT'ANTONI	DANNEG.	230	2.877.196	5.525	30	1.836.781	4.778
SANT'AGATA DI PUGLIA	DANNEG.	391	74.187	158	2	69.395	164
TOTALI PROVINCIA		4.160	17.797.075	28.511	140	6.889.644	19.298
	DISASTRATI GRAV. DAN. DANNEG.	4.160	17.797.075	28.511	140	6.889.644	19.298

X LEGISLATURA — DISEGNI DI LEGGE E RELAZIONI — DOCUMENTI

REGIONE: BASILICATA	COMUNE	CLASSIFICAZIONE	NUMERO PROGETTI IMPEGNATI OPERE PRIVATE	PROVINCIA: MATERA				IMPORTI IN MIGLIAIA DI LIRE			
				RICOSTRUZIONE		RIPARAZIONE		RICOSTRUZIONE		RIPARAZIONE	
				N.	IMPOR TI	MQ.	MEDIA	N.	IMPOR TI	MQ.	MEDIA
	ACCETTURA	DANNEG.	437	100.895	105	961	18	897.503	1.992	451	
	ALIANO	GRAV. DAN.	173	208.782	453	461	11	327.653	1.843	178	
	BERNALDA	DANNEG.	72	98.036	268	366	9	335.926	1.527	220	
	CALCIANO	DANNEG.	29	136.813	264	518	2	76.035	236	322	
	CIRIGLIANO	DANNEG.	112								
	COLOBRARO	DANNEG.	61	97.006	153	634	3	167.839	342	491	
	CRACO	DANNEG.	20	567.562	1.474	385	6	140.601	1.182	119	
	FERRANDINA	GRAV. DAN.	1.249	528.744	2.695	196	14	1.585.327	1.900	834	
	GARAGUSO	DANNEG.	86	154.452	187	826	15	194.016	565	343	
	GORGOLLONE	GRAV. DAN.	271	208.737	634	329	64	1.593.078	7.269	219	
	GRASSANO	GRAV. DAN.	492	79.262	107	741	9	260.867	1.014	257	
	GROTTOLE	GRAV. DAN.	146	292.559	611	479	10	439.087	1.955	225	
	IRSINA	GRAV. DAN.	800	362.888	1.141	318	61	2.663.752	7.665	348	
	MATERA	DANNEG.	276								
	MIGLIONICO	DANNEG.	107	109.701	363	302	22	652.952	3.025	216	
	MONTALBANO IONICO	DANNEG.	30								
	MONTESCAGLIOSO	DANNEG.	307	298.842	769	389	37	970.870	14.440	67	
	NOVA SIRI	DANNEG.	122	42.116	131	321	14	1.214.615	1.944	625	
	OLIVETO LUCANO	DANNEG.	70	28.873	60	481	4	116.077	265	438	
	PISTICCI	DANNEG.	180								
	POMARICO	DANNEG.	228	185.647	452	411	9	185.532	1.419	131	
	ROTONDELLA	DANNEG.	22								
	SALANDRA	GRAV. DAN.	241	2.209.795	4.537	487	46	2.709.934	6.845	396	
	SAN GIORGIO LUCANO	DANNEG.	25								
	SAN MAURO FORTE	DANNEG.	63	173.359	200	867	3	403.852	860	470	
	STIGLIANO	GRAV. DAN.	616	33.378	67	498	8	183.157	705	260	
	TRICARICO	GRAV. DAN.	435	2.753.939	4.423	623	71	4.269.734	11.231	380	
	TURSI	DANNEG.	104								
	VALSINNI	DANNEG.	25								
	POLICORO	DANNEG.	8								
	SCANZANO IONICO	DANNEG.									
	TOTALI PROVINCIA		6.807	8.671.386	19.094	454	439	20.020.551	71.859	279	
		DISASTRATI	4.423	5.678.084	14.668	455	294	14.032.589	40.427	347	
		GRAV. DAN.	2.384	1.993.302	4.426	450	145	5.987.962	31.432	191	

ELAB. 1.140.16/1

12/10/90

AGENZIA PER LA PROMOZIONE DELLO SVILUPPO DEL MEZZOGIORNO
GESTIONE OPERE SU TERRITORIO
SITUAZIONE PER PROVINCIA

PAG. 17

X LEGISLATURA — DISEGNI DI LEGGE E RELAZIONI — DOCUMENTI

REGIONE: BASILICATA	COMUNE	CLASSIFICAZIONE	NUMERO IMPEGNATI OPERE PRIVATE	RICOSTRUZIONE			RIPARAZIONE			IMPORTE IN MIGLIAIA DI LIRE
				N.	MQ.	MEDIA	N.	MQ.	MEDIA	
	ABRIOLA	GRAV. DAN.	361	2	140.211	533	56	2.349.621	14.140	166
	ACERENZA	GRAV. DAN.	673	6	649.665	668	74	3.785.000	8.645	438
	ALBANO DI LUCANIA	GRAV. DAN.	316	5	325.476	553	27	1.306.600	3.850	339
	ANZI	GRAV. DAN.	663	3	155.737	293	57	2.564.784	9.046	284
	ARMENTO	GRAV. DAN.	168	1	33.039	67	78	1.712.776	13.481	127
	ATELLA	GRAV. DAN.	400	12	632.887	1.518	34	1.382.613	3.939	351
	AVIGLIANO	DANNEG.	781	44	3.453.343	6.611	80	4.840.195	11.245	430
	BALVANO	DISASTRATO	777	8	570.871	1.030	2	254.825	3.346	736
	BANZI	GRAV. DAN.	121	5	305.059	627	26	981.857	3.752	262
	BARAGIANO	DANNEG.	369	3	289.228	507	1	79.207	166	477
	BARILF	GRAV. DAN.	452	1	38.771	63	33	1.836.232	5.018	366
	BELLA	DISASTRATO	1.063	56	3.916.766	22.521	13	898.486	2.342	384
	BRIENZA	DISASTRATO	693	31	1.880.606	3.683	10	554.334	1.380	402
	BRINDISI MONTAGNA	GRAV. DAN.	276	6	432.366	841	10	454.227	1.990	459
	CALVELLO	GRAV. DAN.	777	3	171.062	323	3	202.887	541	375
	CALVERA	DANNEG.	28							
	CAMPOMAGGIORE	GRAV. DAN.	166	4	307.827	351	15	707.421	1.479	478
	CANCELLARA	DANNEG.	161	1	102.552	146	11	571.225	1.631	350
	CARBONE	DANNEG.	140							
	SAN PAOLO ALBANESE	GRAV. DAN.	77							
	CASTELGRANDE	DISASTRATO	516	76	6.241.267	9.107	12	753.118	1.864	404
	CASTELLUCCIO INFERIOR	DANNEG.	30				15	737.775	1.502	491
	CASTELLUCCIO SUPERIOR	DANNEG.	1							
	CASTELMEZZANO	GRAV. DAN.	272	2	219.772	318	25	1.638.443	3.714	441
	CASTELRARACENO	DANNEG.	97				1	4.983	44	113
	CASTRONOVO DI SANT'A	GRAV. DAN.	118							
	CERSOSIMO	GRAV. DAN.	61	3	142.406	355	8	236.912	705	336
	CHIAROMONTE	DANNEG.	29							
	CORLETO PERTICARA	GRAV. DAN.	724	10	526.932	1.173	1	56.642	54	1.049
	EPISCOPIA	GRAV. DAN.	117	2	123.700	250	153	4.307.107	20.390	211
	FARDELLA	GRAV. DAN.	174	3	261.530	354	5	238.876	566	422
	FILLIANO	GRAV. DAN.	264	18	924.366	2.416	16	860.067	1.765	487
	FORENZA	DANNEG.	215	9	859.453	1.329	43	1.120.335	5.704	196
	FRANCAVILLA IN SINNI	DANNEG.	79	22	62.804	183	379	3.217.736	3.212	379
	GALLICCHIO	GRAV. DAN.	113	15	345.839	491	9	371.572	1.135	327
	GENZANO DI LUCANIA	DANNEG.	491	9	852.439	1.661	49	2.218.206	6.457	344
	GRUMENTO NOVA	GRAV. DAN.	232	1	68.113	260	19	804.954	2.759	292
	GUARDIA PERTICARA	GRAV. DAN.	388	1			15	926.354	2.417	383
	LAGONEGO	GRAV. DAN.	131	2	136.628	150	15	258.402	1.533	169
	LATRONICO	DANNEG.	170	3	262.391	641	91	5.077.728	11.525	441

ELAB. 1140.16/1

12/10/90

AGENZIA PER LA PROMOZIONE DELLO SVILUPPO DEL MEZZOGIORNO
GESTIONE OPERE SU TERRITORIO
SITUAZIONE PER PROVINCIA

PAG. 18

PROVINCIA: POTENZA

IMPORTE IN MIGLIAIA DI LIRE

ALLEGATO III.2.f.

PROSPETTO RIEPILOGATIVO DELL'AGENZIA PER LA
PROMOZIONE DELLO SVILUPPO DEL MEZZOGIORNO
RIFERITO AL COSTO MEDIO DEGLI INTERVENTI
CALCOLATO PER COMPONENTE DEI
NUCLEI FAMILIARI
(ELABORAZIONE: 24 AGOSTO 1990)

AGENZIA PER LA PROMOZIONE DELLO SVILUPPO DEL MEZZOGIORNO

(legge n. 64 del 1 marzo 1986)

Ripartizione II/Div. VIII - SOT

Prot. N. All.

Risposta a

del N.

OGGETTO: Trasmissione Tabulato con elementi relativi ai componenti nuclei famigliari.


 PIAZZA JOHN KENNEDY N. 20 (EUR)
 TEL (06) 59911 TELEX 612583
 CODICE FISCALE 80099150585

 On.le Avv. Oscar Luigi Scalfaro
 Presidente della Commissione
 Parlamentare d'inchiesta sugli
 interventi nelle Zone Terremotate
 Basilicata e Campania
 Piazza del Parlamento, 24

00186 - R O M A

A completamento della documentazione già trasmessa, avendo acquisito dalle Amministrazioni comunali delle Regioni Terremotate i dati afferenti i nuclei famigliari, si invia un Tabulato del Centro Elaborazione dati di questa Agenzia, con l'individuazione degli elementi richiesti ripartiti per Provincia e Regione.

 IL PRESIDENTE
 (Prof. Giovanni Torregrossa)

 Prot. n. 1248/CTBC
 del 14.11.1990

X LEGISLATURA — DISEGNI DI LEGGE E RELAZIONI — DOCUMENTI

ELAB. 114J.18/1 24/08/90

AGENZIA PER LA PROMOZIONE DELLO SVILUPPO DEL MEZZOGIORNO

SITUAZIONE IMPEGNI ASSUNTI PER OPERE PRIVATE CON ESPOSIZIONE DEL COSTO MEDIO PER COMPONENTE NUCLEO FAMILIARE E RIEPILGGHI A LIVELLO PROVINCIALE.

SERVIZIO OPERE SUL TERRITORIO

REGIONE:	CAMPANIA	PROVINCIA: AVELLINO	CLASSIFICAZIONE	NUMERO OPERE	RICOSTRUZIONE			RIPARAZIONE			COMON. NUCLEI	CCSTC PRC. CAP
					NUMERO OPERE	IMPCRTO	ICOMON. NUCLEI	ICOSTO PRO CAP. CPERE	N. CPERE	IMPCRTO		
				369	20	1.663.883	80	20.799	2	52.840	7	7.549
			GRAV. DAN.	937					2	6.779	4	1.695
			GRAV. DAN.	309	49	4.278.338	159	26.908	43	2.536.656	156	16.261
			GRAV. DAN.	150	34	2.488.057	133	18.707	26	795.454	84	5.470
			GRAV. DAN.	1.005	27	1.598.737	90	17.764	27	852.624	97	8.790
			GRAV. DAN.	1.073	94	9.845.564	415	23.724	15	1.783.801	117	15.246
			GRAV. DAN.	614	7	656.165	32	20.505	162	1.651.858	634	2.606
			DISASTRATO	3.403	61	5.539.843	284	19.506	50	3.663.954	180	20.355
			GRAV. DAN.	614	1	84.537	7	12.077	18	933.882	38	24.576
			GRAV. DAN.	597	5	537.064	17	31.592	13	811.885	40	20.297
			DISASTRATO	1.038								
			GRAV. DAN.	177	4	376.754	12	31.396	3	192.217	9	21.357
			GRAV. DAN.	307	11	701.628	37	18.963	17	544.491	57	9.552
			DISASTRATO	1.252	3	209.152	6	33.359	3	276.397	7	39.485
			DISASTRATO	1.362	2	158.231	6	26.367	2	210.170	12	17.514
			GRAV. DAN.	228	14	1.011.469	58	17.439	10	300.300	35	8.580
			DISASTRATO	1.453	10	875.112	36	24.309	3	192.938	10	19.294
			GRAV. DAN.	205	1	71.525	3	23.842	64	799.126	372	2.148
			GRAV. DAN.	504	121	8.803.271	401	21.953	84	1.325.614	277	4.786
			GRAV. DAN.	186	4	312.242	13	24.019	50	369.705	157	2.355
			GRAV. DAN.	439					45	297.536	129	2.306
			GRAV. DAN.	218	7	479.024	19	25.212	15	46.344	58	799
			GRAV. DAN.	532	5	633.275	25	25.331	2	134.412	5	26.882
			GRAV. DAN.	292	9	597.669	19	31.456	36	1.408.121	131	10.749
			GRAV. DAN.	1.173	5	481.277	20	24.064	47	2.484.450	169	14.701
			GRAV. DAN.	322	15	1.600.209	59	27.122	75	1.783.451	343	5.200
			GRAV. DAN.	205	5	439.679	18	24.427	25	1.419.879	74	19.188
			GRAV. DAN.	305	4	283.845	13	21.834	39	604.237	179	3.976
			GRAV. DAN.	262	17	1.373.870	78	17.614	36	2.442.972	158	15.462
			DISASTRATO	880	72	5.428.064	227	23.912	16	694.079	45	15.424
			GRAV. DAN.	324	56	4.630.408	295	15.696	135	3.923.627	627	6.258
			GRAV. DAN.	330	27	1.611.362	94	17.142	2	42.971	4	10.743
			GRAV. DAN.	386	2	112.228	3	37.409	41	308.643	134	2.303
			GRAV. DAN.	524	25	1.910.688	90	21.230	43	1.418.317	181	7.836
			GRAV. DAN.	895	50	3.945.255	159	24.813	7	361.257	23	15.707
			GRAV. DAN.	510	6	563.100	18	31.283	36	387.946	111	3.495
			GRAV. DAN.	245	8	463.922	29	15.997	13	354.034	34	10.413
			GRAV. DAN.	708	11	1.193.920	43	27.766	3	66.239	8	8.280
			GRAV. DAN.	333	1				16	282.022	101	2.792
			GRAV. DAN.	802					1	3.289		

PAG. 1

X LEGISLATURA — DISEGNI DI LEGGE E RELAZIONI — DOCUMENTI

PAG. 3

ELAS. 1143.18/1 24/08/90 AGENZIA PER LA PROMOZIONE DELLO SVILUPPO DEL MEZZOGIORNO
SERVIZIO OPERE SUL TERRITORIO
SITUAZIONE IMPEGNI ASSUNTI PER OPERE PRIVATE CON ESPOSIZIONE DEL COSTO MEDIO PER COMPONENTE NUCLEO FAMILIARE
E RIEPILOGHI A LIVELLO PROVINCIALE.

REGIONE:	CAMPANIA	PROVINCIA: AVELLINO	RICOSTRUZIONE		RIPARAZIONE		IMPORTI IN MIGLIAIA DI LIRE			
			NUMERO OPERE	IMPORTO	NUMERO OPERE	IMPORTO	CCSTO PRG. CAP.	CCSTO PRG. CAP.		
			NUMERO OPERE	COMPN. NUCLEI	NUMERO OPERE	COMPN. NUCLEI	COMPN. NUCLEI	COMPN. NUCLEI		
	CLASSIFI- CAZIONE	NUMERO IMPEGNATI OPERE PRIVATE	NUMERO OPERE	IMPORTO	COMPN. NUCLEI	COSTO PRG. CAP.	N. OPERE	IMPORTO	COMPN. NUCLEI	CCSTO PRG. CAP.
	COMUNE									
	SALZA IRPINA	493	26	1.061.660	56	18.958	15	1.011.270	44	22.983
	SAN MANGO SUL CALORE	408	51	4.610.095	135	34.149	15	377.028	52	7.251
	SAN MARTINO VALLE CAU	673	28	2.717.713	111	24.484	15	1.127.191	74	15.232
	SAN MICHELE DI SERINO	538	42	4.531.034	151	30.007	48	1.754.986	197	8.909
	SAN NICOLA BARONIA	271	25	1.613.999	80	20.175	5	268.853	13	20.681
	SAN POTTIO ULTRA	294	8	1.145.531	55	20.828	12	731.267	109	6.709
	SAN SOSSIO BARONIA	316	22	1.335.433	77	17.343	17	353.979	65	5.446
	SANTA LUCIA DI SERINO	292	54	3.861.530	165	23.403	23	919.461	80	11.493
	SANT'ANDREA DI CONZA	547	24	1.121.796	73	15.367	34	1.943.640	142	13.688
	SANT'ANGELO ALL'ESCA	312	12	735.821	42	17.520	48	838.571	147	5.705
	SANT'ANGELO A SCALA	289	4	257.480	35	7.357	77	780.871	283	2.759
	SANT'ANGELO DEI LOMBARDI	1.585	18	1.419.418	71	19.992	1	69.629	2	34.815
	SANTA PAOLINA	329	10	804.821	35	22.995	60	2.730.752	188	14.525
	ERAV. DAN.	351	13	981.073	40	24.527	65	518.668	212	2.447
	SANTO STEFANO DEL SOL	207					30	437.990	75	6.640
	SAVIGNANO IRPINO	214	3	160.227	5	32.045	4	44.564	9	4.952
	SEVERCHIA	563	2	219.890	6	36.648				
	SERINO	1.067	76	7.656.327	238	32.169	22	1.616.860	66	24.498
	SIRIGNANO	177	8	963.156	37	26.031	48	795.147	202	3.936
	SOLOFRA	1.173	3	241.415	18	13.412	2	111.739	12	9.312
	SCRBO SERPICO	246	7	551.578	22	25.072	6	74.330	38	1.956
	SPERONE	435	10	1.108.319	42	26.389	156	3.109.620	748	4.157
	STURNO	712	41	2.650.955	141	18.801	21	1.392.657	54	25.790
	SUMMONTE	437	14	1.500.567	75	20.008	54	2.420.380	231	10.478
	TAURANO	321	1	15.732	4	3.933	38	884.507	133	6.650
	TAURASI	590	11	844.120	38	22.214	33	250.316	118	2.121
	TEORA	664	1	82.959	2	41.480				
	TORELLA DEI LOMBARDI	669	14	1.141.150	47	24.280				
	TORRE LE NOCCELLE	372	40	3.589.523	125	28.716	30	1.029.646	102	10.095
	TORRIONI	131	21	1.180.126	77	15.326	10	379.776	36	10.549
	TRIVICO	252	7	425.111	32	13.285	9	350.303	39	8.982
	TUFO	144	6	1.048.183	48	21.807	19	1.283.219	75	17.110
	VALLATA	434	6	456.357	30	15.212	5	66.005	5	13.201
	VALLESACCARDA	265	12	682.400	28	24.371	52	370.123	200	1.851
	VENTICANO	256	26	2.231.416	95	23.489	16	632.352	51	12.399
	VILLAMAINA	350	62	4.560.455	221	20.636	7	377.906	23	16.431
	VILLANOVA DEL BATTIST	248					1	59.805	2	29.903
	VOLTURARA IRPINA	447	4	416.770	21	19.846	39	499.246	165	3.026
	ZUNGOLI	182					8	67.639	43	1.573
	TOTALI PROVINCIA	18.954	2.128	175.639.349	7.860	22.346	3.484	100.795.684	13.873	7.266
			345	27.931.639	1.175	23.772	197	10.647.021	751	14.177

X LEGISLATURA — DISEGNI DI LEGGE E RELAZIONI — DOCUMENTI

PAG.

ELAB. 1140.18/1 24/08/90 AGENZIA PER LA PROMOZIONE DELLO SVILUPPO DEL MEZZOGIORNO
 SITUAZIONE IMPEGNI ASSUITI PER OPERE PRIVATE CON ESPOSIZIONE DEL COSTO MEDIO PER COMPONENTE NUCLEO FAMILIARE
 E RIEPILOGHI A LIVELLO PROVINCIALE.

REGIONE:	CAMPANIA	CLASSIFICAZIONE	NUMERO IMPEGNATI OPERE PRIVATE	PROVINCIA: BENEVENTO				IMPORTI IN MIGLIAIA DI LIRE			
				RICOSTRUZIONE		RIPARAZIONE		RICOSTRUZIONE		RIPARAZIONE	
				NUMERO OPERE	IMPORTO	CCOMPON. NUCLEI	COSTO PRO CAP.	N. OPERE	IMPORTO	CCOMPON. NUCLEI	COSTO PRO CAP.
			647	148.834	3	49.611	414	5.083.391	1.546	3.238	
		GRAV. DAN.	230	243.613	10	24.361	131	1.959.543	473	4.143	
		GRAV. DAN.	260	151.074	9	16.786					
		GRAV. DAN.	16	1.172.626	47	24.949	14	595.384	52	11.450	
		GRAV. DAN.	185	468.768	32	14.649	17	796.769	56	14.228	
		GRAV. DAN.	166	1.121.288	33	33.978	85	2.081.834	324	6.425	
		DANNEG.	57	809.596	49	16.522	7	369.237	33	11.189	
		GRAV. DAN.	630	4.691.384	192	24.434	77	6.750.596	922	7.322	
		GRAV. DAN.	91	453.380	25	18.135	35	2.330.619	122	19.103	
		GRAV. DAN.	317	23.500	1	23.500	203	3.812.998	883	4.318	
		GRAV. DAN.	162	709.729	47	15.101	26	1.195.357	73	16.375	
		GRAV. DAN.	253	5.481.627	239	22.936	58	1.088.848	217	5.018	
		DANNEG.	85	246.972	25	9.879	33	240.437	126	1.568	
		GRAV. DAN.	73	1.344.452	51	26.362	12	698.255	47	14.896	
		GRAV. DAN.	203	3.469.973	172	20.174	20	777.904	63	12.348	
		DANNEG.	106	429.807	22	19.537	1	97.057	5	19.411	
		GRAV. DAN.	143	321.262	28	11.474	19	447.390	101	4.430	
		DANNEG.	39								
		GRAV. DAN.	195	331.814	25	13.273	82	1.260.534	280	4.502	
		DANNEG.	37								
		GRAV. DAN.	229	1.091.596	35	31.188	86	2.263.124	429	5.275	
		GRAV. DAN.	273	1.785.135	97	18.434	46	1.923.938	190	10.126	
		GRAV. DAN.	218	478.989	31	15.451	21	1.077.565	119	9.085	
		GRAV. DAN.	176	476.831	22	21.674	33	305.745	138	2.216	
		DANNEG.	82	1.149.656	75	15.329	1	65.867	5	13.173	
		DANNEG.	175	30.171	4	7.543	54	1.110.650	197	5.638	
		DANNEG.	118	63.684	4	15.921	1	11.527	2	5.764	
		GRAV. DAN.	213	89.845	3	29.948	95	1.757.127	405	4.339	
		DANNEG.	243	286.275	29	9.872	22	781.156	94	8.310	
		DANNEG.	132					307.174	208	1.477	
		DANNEG.	160	824.184	35	23.548	56	999.719	213	4.694	
		GRAV. DAN.	157	1.375.114	59	23.375	59	1.063.714	199	5.345	
		GRAV. DAN.	127	269.473	27	9.980	26	818.354	91	8.993	
		GRAV. DAN.	86	1.169.024	70	16.700	28	2.068.865	118	17.533	
		DANNEG.	36					57.448	28	2.052	
		GRAV. DAN.	89	824.980	47	17.553	5	1.125.399	184	6.116	
		DANNEG.	26					311.084	20	15.554	
		DANNEG.	111	269.736	11	24.521	4	378.614	116	3.264	
		DANNEG.	112					157.717	134	1.177	
		GRAV. DAN.	290	369.792	10	36.979	3	91.314	10	9.131	

X LEGISLATURA — DISEGNI DI LEGGE E RELAZIONI — DOCUMENTI

ELAB. 1140.18/1 24/08/90

AGENZIA PER LA PROMOZIONE DELLO SVILUPPO DEL MEZZOGIORNO

SITUAZIONE IMPEGNI PER OPERE PRIVATE CON ESPOSIZIONE DEL COSTO MEDIO PER COMPONENTE NUCLEO FAMILIARE E RIEPILOGHI A LIVELLO PROVINCIALE.

SITUAZIONE IMPEGNI PER OPERE PRIVATE CON ESPOSIZIONE DEL COSTO MEDIO PER COMPONENTE NUCLEO FAMILIARE E RIEPILOGHI A LIVELLO PROVINCIALE.

PAG. 5

REGIONE:	CAMPANIA	PROVINCIA: BENEVENTO	CLASSIFICAZIONE		PROG. ULTIMATI PRESI IN ESAME CON AMMONTARE DEL CONTRIBUTO DEFINITIVO A CCNSUNTIV		RIPARAZIONE		IMPORTI IN MILAIA DI LIRE		
			NUMERO IMPEGNATI OPERE PRIVATE	NUMERO OPERE	CCMPON. NUCLEI	COSTO PRO CAP. OPERE	N. OPERE	IMPORTO	CCMPON. NUCLEI	COSTO PCC. CAP.	
COMUNE			NUMERO IMPEGNATI OPERE PRIVATE	NUMERO OPERE	IMPORTO	CCMPON. NUCLEI	COSTO PRO CAP. OPERE	N. OPERE	IMPORTO	CCMPON. NUCLEI	COSTO PCC. CAP.
MOLINARA	GRAV. DAN.		84	11	874.670	36	24.296	15	89.506	39	2.295
MONTESALCONE DI VAL F.	DANNEG.		64	16	1.337.303	61	21.923	12	326.503	42	7.774
MONTESARACHIO	GRAV. DAN.		460	6	509.377	21	24.256	3	351.492	16	21.968
MORCONE	DANNEG.		158								
PADULI	GRAV. DAN.		104								
PAGO VEIANO	GRAV. DAN.		148	56	4.793.035	221	21.688	40	398.614	199	2.003
PANNARANO	GRAV. DAN.		203								
PAOLISI	GRAV. DAN.		284	1	153.453	5	30.691	47	505.702	125	6.426
PAUPISI	GRAV. DAN.		70								
PESCO SANNITA	DANNEG.		102	6	463.419	18	25.746	32	1.202.499	112	10.737
PIETRAROJA	DANNEG.		58	1	49.852	2	24.926	42	823.550	152	5.418
PIETRELCINA	GRAV. DAN.		102	8	534.989	22	24.318	14	605.109	42	14.407
PONTEANDOLFO	GRAV. DAN.		237	8	393.846	25	15.754	94	1.014.939	354	2.867
PUGLIANELLO	DANNEG.		74	2	131.366	7	18.767	1	35.520	2	16.760
REINO	GRAV. DAN.		88	2	112.657	7	16.094	7	169.841	22	7.720
SAN BARTOLOMEO IN GAL.	DANNEG.		12								
SAN GIORGIO DEL SANNI	GRAV. DAN.		192	15	1.343.912	69	19.477	20	571.039	56	10.197
SAN GIORGIO LA MOLARA	GRAV. DAN.		407	23	1.756.525	91	19.302	7	479.096	21	22.814
SAN LEUCIO DEL SANNI	GRAV. DAN.		382	6	512.864	31	16.544	5	222.537	25	8.901
SAN LORENZELLO	GRAV. DAN.		158	1	70.304	3	23.435				
SAN LORENZO MAGGIORE	GRAV. DAN.		203	4	193.189	25	7.728	87	1.648.591	324	5.088
SAN LUPO	DANNEG.		35								
SAN MARCO DEI CAVOTTI	GRAV. DAN.		50	8	649.508	33	19.682	4	146.668	12	12.222
SAN MARTINO SANNITA	GRAV. DAN.		276	34	2.467.944	111	22.234	150	73.325	1	73.325
SAN NAZZARO	GRAV. DAN.		162	24	2.127.031	92	23.120	26	3.201.849	530	6.041
SAN NICOLA MANFREDI	GRAV. DAN.		101								
SAN SALVATORE TELESIN	GRAV. DAN.		234								
SANTA CROCE DEL SANNI	GRAV. DAN.		156	11	888.215	39	22.775	38	2.546.858	170	14.982
SANT'AGATA DE' GOTI	DANNEG.		102	5	310.706	21	14.796	22	1.065.253	82	12.991
SANT'ANGELO A CUPOLO	GRAV. DAN.		746								
SASSINORO	GRAV. DAN.		321	30	2.418.867	106	22.820	5	65.873	27	2.440
SOLOPACA	DANNEG.		17	1	79.098	3	26.366	20	781.914	76	10.288
TELESE	GRAV. DAN.		207								
TOCCO CAUDIO	DANNEG.		84	2	204.374	5	40.875	30	2.022.614	7	12.978
TORRECUSSO	GRAV. DAN.		108	9	638.838	43	14.857	50	833.109	185	10.933
VITULANO	DANNEG.		141	8	667.307	37	18.035	25	353.555	23	15.372
SANT'ARCANGELO TRIMON	DANNEG.		206								
SANT'ARCANGELO TRIMON	GRAV. DAN.		111	9	247.748	37	6.696	25	1.543.547	303	5.101
TOTALI PROVINCIA			13.756	705	56.111.571	2.740	20.479	2.944	70.081.996	12.000	5.840
DISASTRATI											
GRAV. DAN.			11.054	588	47.220.974	2.238	21.100	2.397	58.576.450	9.902	5.916

X LEGISLATURA — DISEGNI DI LEGGE E RELAZIONI — DOCUMENTI

FL-B. 1140.18/1 4/09/80 PROVA PER LA PROMOZIONE DELLO SVILUPPO DEL SERVIZIO OPERE SUL TERRITORIO PER PRIVATE CON POSIZIONE DEL COSTO MEDIO PER COMPLETO NUCLEO FAMILIARE E RIEPILOGHI A LIVELLO PROVINCIALE. P.A.C. 3

COMUNE	CLASSIFICAZIONE	NUMERO OPERE	RICOSTRUZIONE		RIPARAZIONI		IMPOSTE IN MILAIA DI LIRE	
			IMPORTO	NUMERO NUCLEI	COSTI PRO CAP.	NUMERO NUCLEI	IMPORTO	NUMERO NUCLEI
SANTA MARIA CAPOVA VET.	GRV. DAN.	498						
SANTA MARIA LA FOSSA	DAN.ES.	28	121.443	3	15.181	3.380.136	115	29.139
SANT'ARILIO	DAN.ES.	31				174.686	61	4.503
SANT'ARILIO D'ALIFE	DAN.ES.	111				367.030	102	5.559
SANT'ARPIJO	DAN.ES.	6				566.176	74	7.516
SESSA AURUNCA	DAN.ES.	425	24.264	4	6.265	81.647	13	4.536
SPARANISE	DAN.ES.	95	299.722	47	11.101	1.674.735	116	14.437
LUCCIV	DAN.ES.	36				50.270	2	25.135
TEANO	GRV. DAN.	679	598.592	25	23.944	3.982.907	563	7.074
TEVEOLA	DAN.ES.	87				142.337	110	7.138
TURANO PICCILLI	DAN.ES.	129				1.580.036	251	7.403
TROVOLA - DUCEMMA	DAN.ES.	160				2.193.668	402	5.408
VASCANO PATEMORA	DAN.ES.	151	265.258	16	16.579	2.681.056	270	5.930
VALLE AGRICOLA	DAN.ES.	32				251.582	50	5.032
VALLE DI RAJALOMI	DAN.ES.	38				271.466	74	3.668
VILLA DI BRIANO	DAN.ES.	124						
VITULAZI	DAN.ES.	127						
VITULAZI	DAN.ES.	89	91.506	1	91.506	1.591.945	157	10.146
VITULAZI	DAN.ES.	44	310.743	13	23.903	635.937	328	1.939
VITULAZI	DAN.ES.	52				321.344	39	6.641
VITULAZI	DAN.ES.	26	550.324	82	6.706	266.937	55	4.890
TOTALI PROVINCIA		16.771	15.945.228	1.022	15.602	110.278.453	19.857	5.663
TOTALI PROVINCIA		4.285	1.652.417	83	13.777	20.753.199	2.569	6.078
TOTALI PROVINCIA		2.486	14.292.811	934	15.309	29.525.254	16.930	5.285

X LEGISLATURA — DISEGNI DI LEGGE E RELAZIONI — DOCUMENTI

PAC. 12

AGENZIA PER LA PROMOZIONE DELLO SVILUPPO DEL MEZZOGIORNO

ELAB. 1140.18/1 24/03/90

SITUAZIONE IMPEGNI ASSUNTI PER OPERE PRIVATE PER COMPONENTE NUCLEO FAMILIARE E RIEPILOGHI A LIVELLO PROVINCIALE.

REGIONE:	CAMPANIA	PROVINCIA:	SALERNO	RICOSTRUZIONE				RIPARAZIONE			
				NUMERO OPERE	IMPORTO	CCOMPON. NUCLEI	ICOSTO PRC CAP.	N. OPERE	IMPORTO	CCOMPON. NUCLEI	ICOSTO PRC. CAP.
				566	403.513	11	30.683	15	229.205	58	6.420
				164				1	10.110	2	5.055
				97	173.153	29	5.971	4	71.807	19	3.779
				14							
				219				3	5.341	6	890
				52				2	679.468	4	169.867
				738	147.414	20	7.371	42	683.433	197	3.469
				103							
				35							
				354	702.091	36	19.503	187	2.281.331	1.083	2.106
				2				1	13.546	7	1.935
				263	684.222	22	31.101	4	197.605	10	19.761
				665	350.802	18	19.489	17	833.222	60	13.887
				737	931.188	53	17.570	116	2.392.782	5.360	446
				51				29	109.901	94	1.169
				459	78.137	11	7.103	15	537.841	81	6.640
				1.128							
				313				91	437.981	314	1.395
				400	75.089	7	10.727	29	167.217	121	1.382
				179	352.709	12	29.392	15	1.367.059	61	22.411
				16							
				1.140	3.796.816	111	34.206	307	3.840.140	1.736	2.212
				1				1	148	5	30
				197	167.027	8	20.878	31	1.711.927	176	9.727
				145				89	908.102	357	2.544
				79				1	23.346	1	23.346
				64				4	121.429	13	9.341
				8				4	34.866	159	175
				121				35	202.467	133	1.522
				40							
				11				6	29.010	25	1.160
				365	709.900	34	20.879	3	307.612	19	16.190
				398	101.290	4	25.323	16	619.333	63	5.831
				307	66.221	5	13.244	10	277.613	39	5.323
				187	371.936	86	4.325	17	521.108	127	4.103
				1.672				33	378.733	112	3.382
				44				1	8.285	3	2.762
				39							

X LEGISLATURA — DISEGNI DI LEGGE E RELAZIONI — DOCUMENTI

PAG. 15

AGENZIA PER LA PROMOZIONE DELLO SVILUPPO DEL MEZZOGIORNO

ELAB. 1140.18/1 24/08/90

SITUAZIONE IMPEGNI ASSUNTI PER OPERE PRIVATE CON ESPOSIZIONE DEL COSTO MEDIO PER COMPONENTE NUCLEO FAMILIARE E RIEPILOGHI A LIVELLO PROVINCIALE.

REGIONE	CAMPANIA	CLASSIFICAZIONE	PROVINCIA: SALERNO		RICOstruzione		RIPARAZIONE		IMPORTI IN MILAIA DI LIRE	
			NUMERO OPERE	IMPORto	COMPN. NUCLEI	ICOSTO PRO CAP.	N. OPERE	IMPORto	COMPN. NUCLEI	CCSTC PRC. CAP.
COMUNE			NUMERO OPERE	IMPORto	COMPN. NUCLEI	ICOSTO PRO CAP.	N. OPERE	IMPORto	COMPN. NUCLEI	CCSTC PRC. CAP.
			125	461.563	15	30.771	4	228.670	16	14.292
SAN MARCO PIEMONTE		GRAV. DAN.	319				7	453.312	32	14.166
SAN MARZANO SUL SARNO		DANNEG.	7				1	11.537	7	1.648
SAN MAURO CILENTO		DANNEG.	65				11	18.541	36	515
SAN MAURO LA BRUCA		DANNEG.	193	1.222.479	47	26.010	98	1.074.407	326	3.256
SAN PIETRO AL TANAGRO		GRAV. DAN.	280	152.437	16	9.527	3	135.007	11	12.273
SAN RUFO		GRAV. DAN.	24							
SANTA MARINA		DANNEG.	323	102.000	4	25.500	107	851.067	399	2.133
SANT'ANGELO A FASANEL		DANNEG.	587	1.123.284	34	33.038	14	1.000.454	33	30.317
SANT'ARSENIO		GRAV. DAN.	335							
SANT'EGIDIO DEL MONTE		GRAV. DAN.	289							
SANTOMENNA		DISASTRATO	128							
SAN VALENTINO TORO		DANNEG.	3							
SANZA		DANNEG.	112					203.554	4	50.889
SAPRI		GRAV. DAN.	487	2.229.960	105	21.238	74	2.467.146	515	4.791
SARNO		GRAV. DAN.	390	313.986	17	18.470	71	3.100.168	390	7.549
SASSANO		GRAV. DAN.	397	621.377	29	21.427	16	883.565	56	15.778
SCAFATI		GRAV. DAN.	39				18	705.974	65	10.861
SCALA		DANNEG.	3				7	109.384	46	2.378
SERRAMEZZANA		DANNEG.	104				2	9.676	13	744
SERRE		DANNEG.	37							
SESSA CILENTO		DANNEG.	328	421.904	31	13.610				
SICIGNANO DEGLI ALBUR		GRAV. DAN.	324	279.860	16	17.491	38	306.734	136	2.255
STELLA CILENTO		DANNEG.	37	7.232	8	904	29	326.698	119	2.745
STIO		DANNEG.	49				8	187.861	38	4.944
TEGGIANO		GRAV. DAN.	475				3	30.934	21	1.473
TORCHIARA		DANNEG.	19	22.257	2	11.129	10	192.954	22	8.772
TORRACA		DANNEG.	31				10	126.722	43	2.947
TORRE ORSATA		DANNEG.	50	49.765	6	8.294	5	171.985	20	8.599
TORTORELLA		DANNEG.	23				5	77.935	19	4.102
TRAMONTI		GRAV. DAN.	270				1	35.445	4	9.861
TRENTINARA		DANNEG.	42				29	482.689	95	5.081
VALLE DELL'ANGELO		DANNEG.	49							
VALLO DELLA LUCANIA		DANNEG.	30				12	272.011	39	6.575
VALVA		DISASTRATO	677	68.305	4	17.076				
VIBONATI		DANNEG.	21							
VIETRI SUL MARE		DANNEG.	114				36	750.581	453	1.657
BELLIZZI		GRAV. DAN.								
TOTALI PROVINCIA			44.030	31.235.500	1.414	22.090	3.164	70.161.537	22.501	3.118
			8.217	5.239.413	179	29.270	323	4.551.663	1.818	2.504
			30.021	23.761.219	1.070	22.207	1.711	50.315.697	14.476	3.476

